



МИНИСТЕРСТВО ЭКОНОМИЧЕСКОГО РАЗВИТИЯ
РОССИЙСКОЙ ФЕДЕРАЦИИ

ФЕДЕРАЛЬНАЯ СЛУЖБА ГОСУДАРСТВЕННОЙ РЕГИСТРАЦИИ,
КАДАСТРА И КАРТОГРАФИИ
(РОСРЕЕСТР)

Управление Федеральной службы государственной регистрации, кадастра и
картографии по Пермскому краю
(Управление Росреестра по Пермскому краю)

СВИДЕТЕЛЬСТВО О ГОСУДАРСТВЕННОЙ РЕГИСТРАЦИИ ПРАВА

Дата выдачи:

03.04.2015

Документы-основания: • Распоряжение "О безвозмездной передаче общежитий, составляющих казну Российской Федерации, в собственность муниципального образования "город Пермь" от 20.11.2007 №1219-р, выдавший орган: Территориальное управление Федерального агентства по управлению государственным имуществом по Пермскому краю
• Акт приема-передачи общежитий, составляющих казну Российской Федерации, безвозмездно передаваемых в собственность муниципального образования "город Пермь" от 16.01.2008

Субъект (субъекты) права: Муниципальное образование город Пермь

Вид права: Собственность

Кадастровый(условный) номер: 59:01:2912574:746

Объект права: Помещение, назначение: нежилое помещение, площадь 31,1 кв.м., этаж: 1, адрес (местонахождение) объекта: Пермский край, г.Пермь, Орджоникидзевский район, пер.Дубровский 1-й, д.4

Существующие ограничения (обременения) права: не зарегистрировано

О чем в Едином государственном реестре прав на недвижимое имущество и сделок с ним "03" апреля 2015 года сделана запись регистрации № 59-59/025-59/001/201/2015-3838/1

Государственный регистратор

Гельфенбуйм О. А.

(подпись, м.п.)

59-59/025-59/001/201/2015-3838/1

АА 11045

№ 24973

филиал федерального государственного бюджетного учреждения "Федеральная кадастровая палата
Федеральной службы государственной регистрации, кадастра и картографии" по Пермскому краю

(полное наименование органа кадастрового учета)

КП.1

КАДАСТРОВЫЙ ПАСПОРТ

помещения

(выписка из государственного кадастра недвижимости)

Лист №	1	Всего листов:	2
--------	---	---------------	---

"05" марта 2015 г. № 5900/201/15-177281	
Кадастровый номер:	59:01:2912574:746
Номер кадастрового квартала:	59:01:2912574
Предыдущие номера:	59:01:2912574:450
Дата внесения номера в государственный кадастр недвижимости:	05.03.2015

Описание помещения:

1	Кадастровый номер здания (сооружения), в котором расположено помещение:	59:01:2912574:23
2	Этаж (этажи), на котором (которых) расположено помещение:	Этаж № 1
3	Площадь помещения:	31.1
4	Адрес (описание местоположения):	Пермский край, г. Пермь, Орджоникидзевский район, пер. Дубровский 1-й, д. 4
5	Назначение:	Нежилое (жилое, нежилое)
6	Вид жилого помещения:	— (комната, квартира)
7	Кадастровый номер квартиры, в которой расположена комната:	—
8	Кадастровая стоимость (руб.):	118058.71
9	Сведения о правах: —	
10	Особые отметки: —	
11	Сведения о включении в реестр объектов культурного наследия: —	
12	Сведения о кадастровых инженерах: Пьянков Евгений Владимирович, 59-10-16 от 25.10.2010, Филиал ФГУП "Ростехинвентаризация - Федеральное БТИ" по Пермскому краю, 20.02.2015 г.	
13	Дополнительные сведения:	
	13.1	Кадастровые номера объектов недвижимости, образованных с объектом недвижимости 59:01:2912574:744, 59:01:2912574:745, 59:01:2912574:747
	13.2	Кадастровые номера объектов недвижимости, образованных из объекта недвижимости —
	13.3	Кадастровые номера объектов, подлежащих снятию с кадастрового учета 59:01:2912574:450
14	Характер сведений государственного кадастра недвижимости (статус записи о помещении): Сведения об объекте недвижимости имеют статус временные. Дата отнесения временного характера сведений об объекте недвижимого имущества - 06.03.2020	

инженер	Л. А. Кулаков
(полное наименование должности)	(инициалы, фамилия)



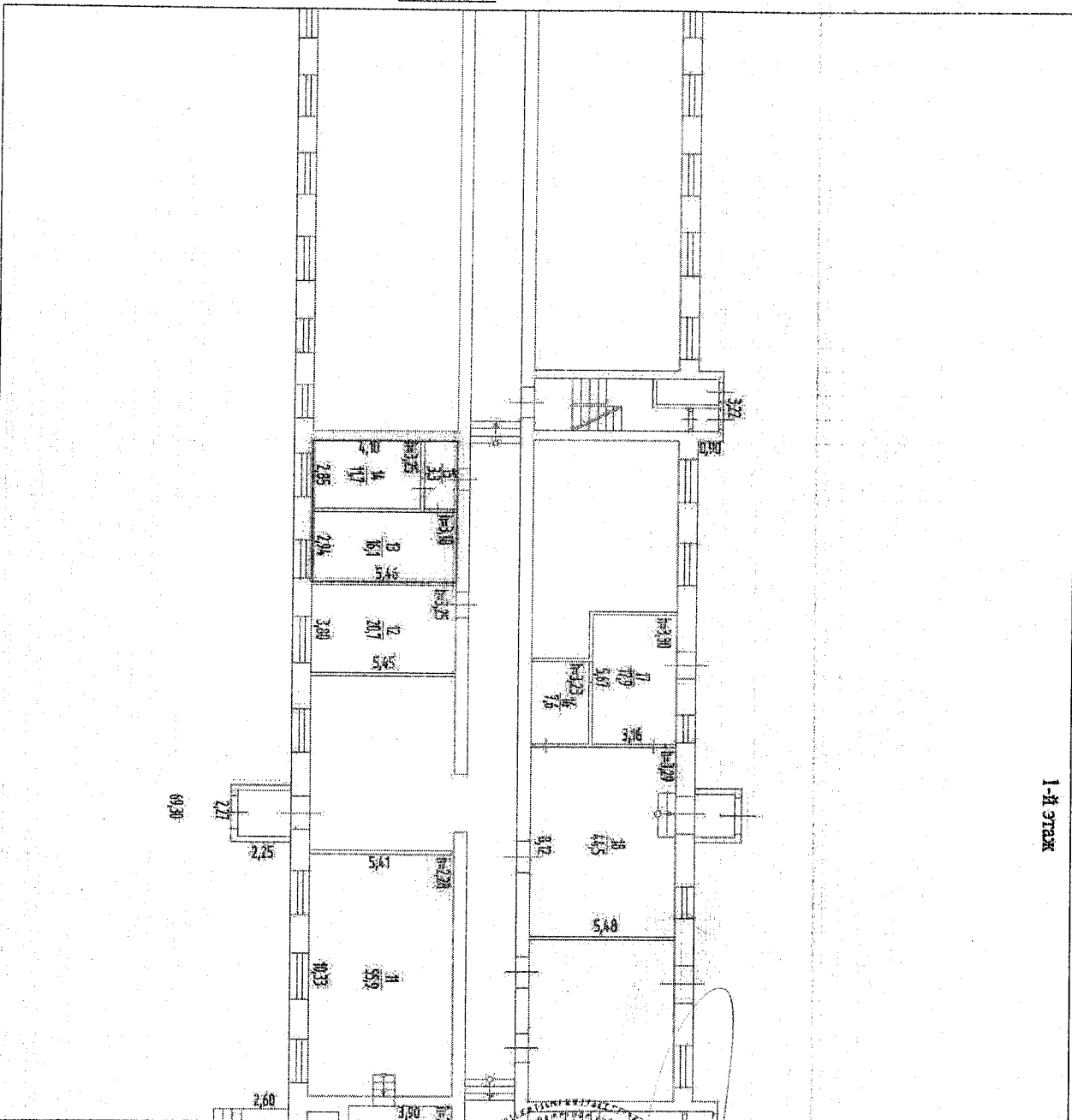
КАДАСТРОВЫЙ ПАСПОРТ
 помещения
 (выписка из государственного кадастра недвижимости)

Лист №	2	Всего листов:	2
--------	---	---------------	---

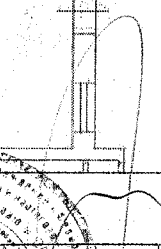
"05" марта 2015 г. № 5900/201/15-177281

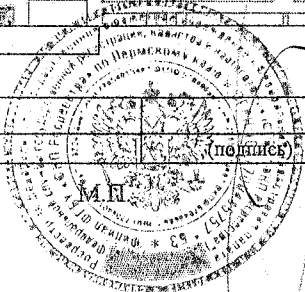
Кадастровый номер: 59:01:2912574:746

План расположения помещения на этаже Этаж № 1:



Масштаб 1: 258

инженер (полное наименование должности)		Л. А. Кулаков (инициалы, фамилия)
--	--	--------------------------------------




ПРИЛОЖЕНИЕ 2 ФОТОГРАФИИ ОБЪЕКТА ОЦЕНКИ



глое
ного

ие —
чной
илам
ность



лое
ого

ие —
чной
илам
юСТЬ



МИНИСТЕРСТВО ЭКОНОМИЧЕСКОГО РАЗВИТИЯ
РОССИЙСКОЙ ФЕДЕРАЦИИ

ФЕДЕРАЛЬНАЯ СЛУЖБА ГОСУДАРСТВЕННОЙ РЕГИСТРАЦИИ,
КАДАСТРА И КАРТОГРАФИИ
(РОСРЕЕСТР)

Управление Федеральной службы государственной регистрации, кадастра и
картографии по Пермскому краю
(Управление Росреестра по Пермскому краю)

СВИДЕТЕЛЬСТВО О ГОСУДАРСТВЕННОЙ РЕГИСТРАЦИИ ПРАВА

Дата выдачи:

03.04.2015

Документы-основания: • Распоряжение "О безвозмездной передаче общежитий, составляющих казну Российской Федерации, в собственность муниципального образования "город Пермь" от 20.11.2007 №1219-р, выдавший орган: Территориальное управление Федерального агентства по управлению государственным имуществом по Пермскому краю
• Акт приема-передачи общежитий, составляющих казну Российской Федерации, безвозмездно передаваемых в собственность муниципального образования "город Пермь" от 16.01.2008

Субъект (субъекты) права: Муниципальное образование город Пермь

Вид права: Собственность

Кадастровый(условный) номер: 59:01:2912574:745

Объект права: Помещение, назначение: нежилое помещение, площадь 20,7 кв.м., этаж: 1, адрес (местонахождение) объекта: Пермский край, г.Пермь, Орджоникидзеvский район, пер.Дубровский 1-й, д.4

Существующие ограничения (обременения) права: не зарегистрировано

О чем в Едином государственном реестре прав на недвижимое имущество и сделок с ним "03" апреля 2015 года сделана запись регистрации № 59-59/025-59/001/201/2015-3839/1



Государственный регистратор

Гельфенбуйм О. А.

(подпись, м.п.)

59-59/025-59/001/201/2015-3839/1

AA 11046

№ 24 973

филиала федерального государственного бюджетного учреждения "Федеральная кадастровая палата
Федеральной службы государственной регистрации, кадастра и картографии" по Пермскому краю

(полное наименование органа кадастрового учета)

КП.1

КАДАСТРОВЫЙ ПАСПОРТ

помещения

(выписка из государственного кадастра недвижимости)


Лист №	1	Всего листов:	2
--------	---	---------------	---

"05" марта 2015 г. № 5900/201/15-177282	
Кадастровый номер:	59:01:2912574:745
Номер кадастрового квартала:	59:01:2912574
Предыдущие номера:	59:01:2912574:450
Дата внесения номера в государственный кадастр недвижимости:	05.03.2015

Описание помещения:

1	Кадастровый номер здания (сооружения), в котором расположено помещение:	59:01:2912574:23
2	Этаж (этажи), на котором (которых) расположено помещение:	Этаж № 1
3	Площадь помещения:	20.7
4	Адрес (описание местоположения):	Пермский край, г. Пермь, Орджоникидзевский район, пер. Дубровский 1-й, д. 4
5	Назначение:	Нежилое (жилое, нежилое)
6	Вид жилого помещения:	— (комната, квартира)
7	Кадастровый номер квартиры, в которой расположена комната:	—
8	Кадастровая стоимость (руб.):	78579.27
9	Сведения о правах: —	
10	Особые отметки: —	
11	Сведения о включении в реестр объектов культурного наследия: —	
12	Сведения о кадастровых инженерах: Пьянков Евгений Владимирович, 59-10-16 от 25.10.2010, Филиал ФГУП "Ростехинвентаризация - Федеральное БТИ" по Пермскому краю, 20.02.2015 г.	
13	Дополнительные сведения:	
	13.1	Кадастровые номера объектов недвижимости, образованных с объектом недвижимости 59:01:2912574:746, 59:01:2912574:744, 59:01:2912574:747
	13.2	Кадастровые номера объектов недвижимости, образованных из объекта недвижимости —
	13.3	Кадастровые номера объектов, подлежащих снятию с кадастрового учета 59:01:2912574:450
14	Характер сведений государственного кадастра недвижимости (статус записи о помещении): Сведения об объекте недвижимости имеют статус временные. Дата истечения временного характера сведений об объекте недвижимого имущества - 06.03.2020.	

инженер	(подпись)	Л. А. Кулаков
(полное наименование должности)		(инициалы, фамилия)

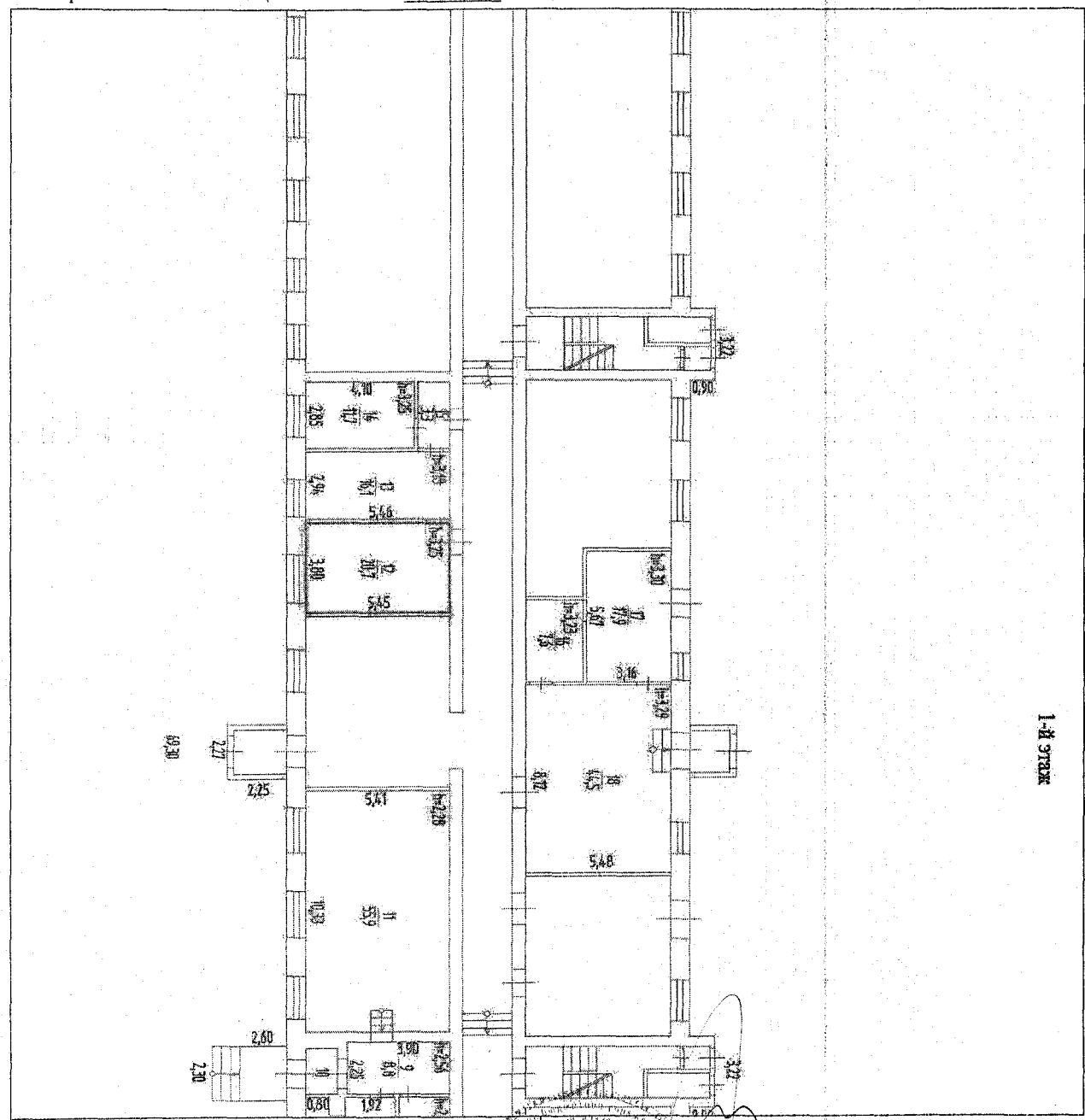


КАДАСТРОВЫЙ ПАСПОРТ
помещения
(выписка из государственного кадастра недвижимости)

Лист №	2	Всего листов:	2
--------	---	---------------	---

"05" марта 2015 г. № 5900/201/15-177282
Кадастровый номер: 59:01:2912574:745

План расположения помещения на этаже Этаж № 1:



1-й этаж

Масштаб 1: 260

инженер (полное наименование должности)	М.П.	Л. А. Кулаков (инициалы, фамилия)
--	------	--------------------------------------

