

№

КОПИЯ

Федеральное государственное унитарное предприятие

«Российский государственный центр инвентаризации и учета объектов недвижимости -

Федеральное БТИ»

(полное наименование ОТИ – организация технического учета и технической инвентаризации объектов капитального строительства)

Филиал ФГУП «Ростехинвентаризация – Федеральное БТИ» по Пермскому краю

(наименование обособленного подразделения ОТИ)

ТЕХНИЧЕСКИЙ ПАСПОРТ

На

Сооружение

(вид объекта учета)

Незавершенный строительством газопровод

(наименование объекта учета)

Адрес (местоположение) объекта учета:

Субъект Российской Федерации	Пермский край	
Район		
Муниципальное образование	тип	
	наименование	
Населенный пункт	тип	город
	наименование	Пермь
Улица (проспект, переулок и т.д.)	тип	тракт
	наименование	Сылвенский
Номер дома	15	
Номер корпуса		
Номер строения		
Литера	1	
Иное описание местоположения	Мотовилихинский район, кладбище «Восточное» с крематорием	

Сведения о ранее произведенной постановке на технический учет в ОТИ

Инвентарный номер	47696
Кадастровый номер	


Штамп органа государственного технического учета о внесении сведений в Единый государственный реестр объектов капитального строительства (ЕГРОКС)

Наименование учетного органа	
Инвентарный номер	
Кадастровый номер	
Дата внесения сведений в ЕГРОКС	

Паспорт составлен по состоянию на

« 11 » мая 2016 года

Руководитель (уполномоченное лицо)



(подпись)
(Пьянков Е.В.)
(Фамилия И.О.)

Перечень документации на объект

№ п.п.	Наименование раздела	Форма	№№ стр.
1	2	3	4
1	Титульный лист	1-ТП	1-2
2	Состав объекта	2-СО	3
3	Сведения о правообладателях объекта	3-ПН	3
4	Экспликация площади земельного участка	4-ЗУ	3
5	Инвентарная карточка на трубопровод, провод, кабель передаточных устройств	7-ПУ	4-6
ПРИЛОЖЕНИЯ:			
1	Ситуационный план объекта (Лист 1)		7
2	План объекта (Лист 2)		8-12

Общие сведения

1. Наименование объекта учета: Незавершенный строительством газопровод
2. Градостроительная ситуация: Пермский край, город Пермь, Мотовилихинский район, тракт Сылвенский, 15, кладбище «Восточное» с крематорием
3. Площадь в пределах обособленной территории: нет
4. Площадь используемой приграничной территории: нет
5. Объект незавершенного строительства: нет
6. Описание инженерной, транспортной инфраструктуры и внешнего благоустройства объекта: нет
7. Протяженность газопровода: 1910,00 м.
 - А. Протяженность надземной прокладки: 19,10 м.
 - а) на эстакадах: м.
 - б) на опорах: м.
 - Количество опор: шт.
 - Б. Протяженность подземной прокладки: 1890,90 м.
8. Футляры на распределительном газопроводе: шт.
9. Количество газовых колодцев: шт.
10. Количество кранов: dy 50мм 2 шт.
12. Количество сборников конденсата: шт.
13. Количество гидрозатворов: шт.
14. Количество кранов на вводе: шт.
15. Количество изолирующих соединений: ИС dy 50мм 1 шт.
ИС dy 200мм 1 шт.
16. Количество установок электрохимзащиты (ЭХЗ) на газопроводе шт.

Состав объекта

№ на плане (литера)	Наименование сети	Назначение	Год постройки	Параметр		Площадь застройки (кв. м.)	Инвентаризационная		Инвентарный номер бух. учета
				Единица измерения	Количество		восстановительная стоимость в ценах 1969 года, руб.	инвентаризационная стоимость в ценах 1969 года, руб.	
1	2	3	4	5	6	7	8	9	10
1	Незавершенный строительством газопровод	Инженерные сети	--	м.	1910,00	--	26522,40	26522,40	--

Сведения о правообладателях объекта

Дата записи	Субъект права	Правоустанавливающие документы	Доля
1	2	3	4
--	--	--	--

Экспликация площади земельного участка (кв. м)

По документам	Фактическая	Площадь участка					8	9
		По фактическому использованию						
		Застроенная		Незастроенная				
		Здания (строения)	сооружения	грунт	зеленые насаждения	дороги, проезды		
1	2	3	4	5	6	7	8	9
--	--	--	--	--	--	--	--	--

Инвентарная карточка на трубопровод, провод, кабель передаточных устройств

Незавершенный строительством газопровод
наименование

I. Общие сведения

Инвентарный номер	Наименование	Назначение	№№ на плане (литера)	Группа капитальности	Адрес (местоположение)	Примечание
47696	Незавершенный строительством газопровод	Инженерные сети	1	--	Пермский край, город Пермь, Мотовилихинский район, тракт Сылвенский, 15, кладбище «Восточное» с крематорием	--

№№ на плане (литера)	Наименование	№ учетного участка	Год постройки	Материал, диаметр, марка, сечение и т.п.	Протяженность, п. м.			Опоры, колодцы, камеры		Балансовая стоимость (руб.)	Инвентарный номер бух. учета
					Всего	В том числе		материал	Количество, шт.		
						Надземных линий	Подземных линий				
1	2	3	4	5	6	7	8	9	10	11	12
1	Незавершенный строительством газопровод	1	2014	Сталь, 1 труба Ø 57 мм	10,30	--	10,30	--	--	--	--
				Сталь, 1 труба Ø 57 мм	11,40	11,40	--	--	--	--	
				Сталь, 1 труба Ø 219 мм	7,20	7,20	--	--	--	--	
				Сталь, 1 труба Ø 159 мм	0,50	0,50	--	--	--	--	
				Сталь, 1 труба Ø 159 мм	3,20	--	3,20	--	--	--	
				Пластик (ПЭ), 1 труба Ø 160 мм	1863,30	--	1863,30	--	--	--	
				Пластик (ПЭ), 1 труба Ø 63 мм	14,10	--	14,10	--	--	--	
Всего:					1910,00	19,10	1890,90	--	--	--	--

II. Определение процента износа трубопроводов, эстакад, опор и т.д.

№ учетных участ- ков	Наименование трубопро- водов, эстакад, опор и т.д.	Материал трубо- проводов, эстакад, опор и др.	Материал изоля- ции трубопрово- дов	Протяженность, п.м., для опор - количество	Диаметр, мм, для опор - сечение	Фактическое про- служенное время, лет	Предпожitel- ный (остаточный) срок службы, лет	Средний норма- тивный срок службы, лет	Износ, %
1	2	3	4	5	6	7	8	9	10
1	Незавершенный строи- тельством газопровод	Сталь	--	10,30	57	--	--	30	0
2		Сталь	--	11,40	57	--	--	30	0
3		Сталь	--	7,20	219	--	--	30	0
4		Сталь	--	0,50	159	--	--	30	0
5		Сталь	--	3,20	159	--	--	30	0
6		Пластик (ПЭ)	--	1863,30	160	--	--	50	0
7		Пластик (ПЭ)	--	14,10	63	--	--	50	0

III. Определение инвентаризационной стоимости объектов

№ учетного участка, опор, эстакад.	Наименование конструктивного элемента	Год постройки	Материал труб, эстакад, опор ит.д.	Диаметр труб, мм., сечение каналов	Глубина (высота) прокладки трубопроводов	Характеристика грунта	Вес 1 п.м. труб с водой и теп- лоизоляцией, кг	Нагрузка на опору, т	№ сборника	№ таблицы
1	2	3	4	5	6	7	8	9	10	11
1	Газопровод уличный из стальных труб	2014	Сталь	57	-1,40	--	--	--	29	Отдел VII, раздел I, табл.121
2	Газопровод уличный из стальных труб	2014	Сталь	57	1,20	--	--	--	29	Отдел VII, раздел I, табл.121
3	Газопровод уличный из стальных труб	2014	Сталь	219	1,70	--	--	--	29	Отдел VII, раздел I, табл.121
4	Газопровод уличный из стальных труб	2014	Сталь	159	0,50	--	--	--	29	Отдел VII, раздел I, табл.121
5	Газопровод уличный из стальных труб	2014	Сталь	159	-1,70	--	--	--	29	Отдел VII, раздел I, табл.121
6	Газопровод уличный из по- лиэтиленовых труб	2014	Пластик (ПЭ)	160	-1,70	--	--	--	29	Отдел VII, раздел I, табл.122
7	Газопровод уличный из по- лиэтиленовых труб	2014	Пластик (ПЭ)	63	-1,90	--	--	--	29	Отдел VII, раздел I, табл.122



Единица измерения	Количество единиц	Стоимость единицы измерения в ценах 1969 г., руб	Поправки						Стоимость единицы измерения с поправками 1969 г.	Восстановительная стоимость в ценах 1969 г	Коэффициент перехода к ценам 2015г.	Восстановительная стоимость в ценах 2015 г.	Износ, %	Инвентаризационная стоимость в ценах 1969 года, руб.
			15	16	17	18	19	20						
км	0,0103	6060,00	1,02	--	--	--	--	6181,20	63,67	--	--	0	63,67	
км	0,0114	6060,00	1,02	--	--	--	--	6181,20	70,47	--	--	0	70,47	
км	0,0072	15550,00	1,02	--	--	--	--	15861,00	114,20	--	--	0	114,20	
км	0,0005	10980,00	1,02	--	--	--	--	11199,60	5,60	--	--	0	5,60	
км	0,0032	10980,00	1,02	--	--	--	--	11199,60	35,84	--	--	0	35,84	
км	1,8633	13760,00	1,02	--	--	--	--	14035,20	26151,79	--	--	0	26151,79	
км	0,0141	5620,00	1,02	--	--	--	--	5732,40	80,83	--	--	0	80,83	
Итого:									26522,40	--	--	--	26522,40	

Перечень документов, приложенных к карточке

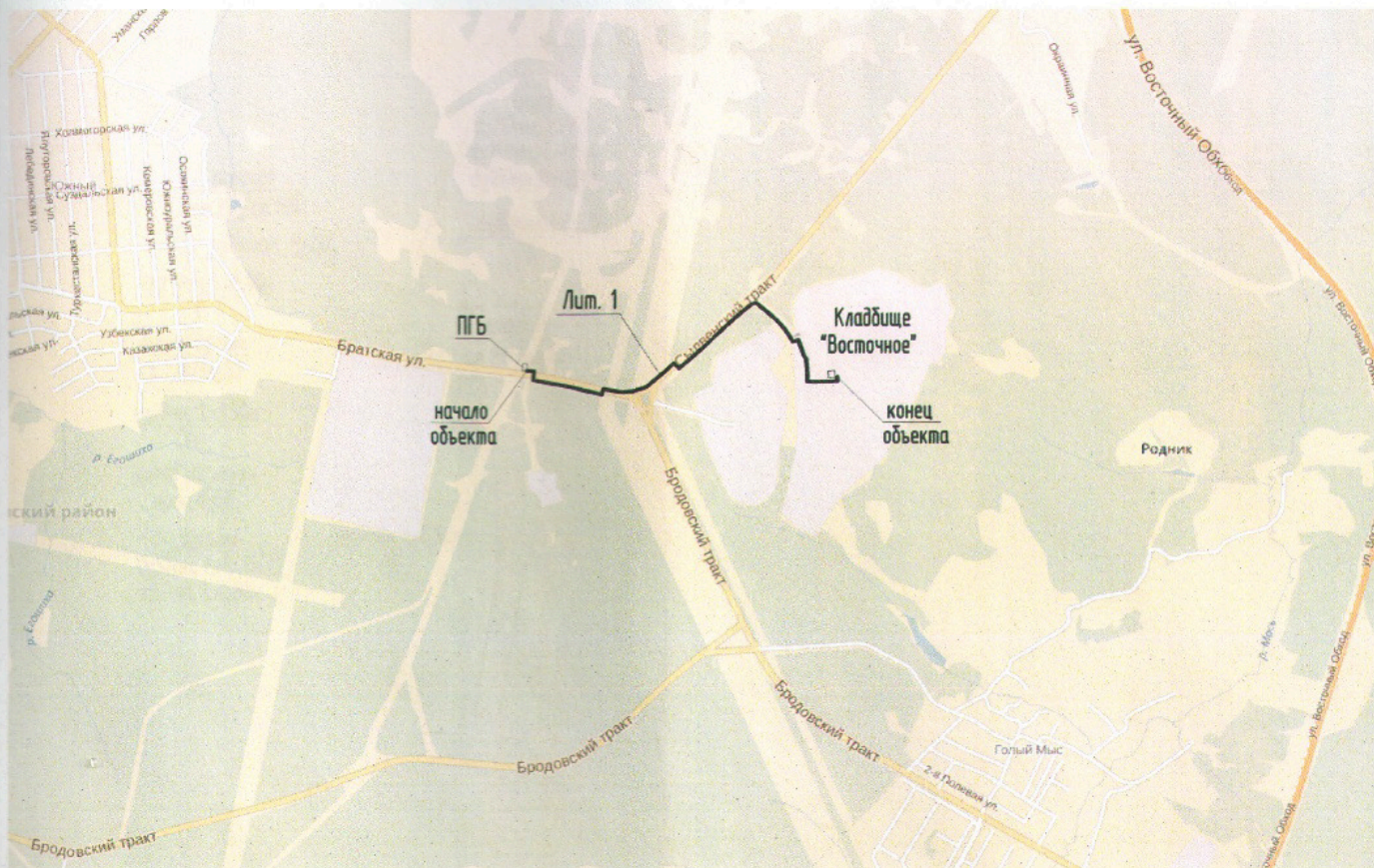
№ п.п.	Наименование	Дата составления	Масштаб	Количество листов	Примечание
1	2	3	4	5	6
1	Ситуационный план объекта (Лист 1)	11.05.2016	--	1	--
2	План объекта (Лист 2-6)	11.05.2016	1:1000	5	--

Особые отметки:

% завершенности объекта = 95%

Дата	Выполнил		Проверил	
	ФИО	Подпись	ФИО	Подпись
11.05.2016	Габдулбарова Г.С.		Касьянов В.В.	

Ситуационный план



Условные обозначения:

— - инвентаризируемый газопровод

КОПИЯ

Лист 1	Филиал ФГУП "Ростехинвентаризация-Федеральное БТИ" по Пермскому краю	Инв. номер 47696
Дата	Ситуационный план незавершенного строительства газопровода расположенного по адресу: Пермский край, город Пермь, Мотовилихинский район, Сыльбенский тракт, 15, кладбище "Восточное" с крематорием	--
11.05.2016	Лист 1	