

№

КОПИЯ

Федеральное государственное унитарное предприятие

«Российский государственный центр инвентаризации и учета объектов недвижимости -

Федеральное БТИ»

(полное наименование ОТИ – организация технического учета и технической инвентаризации объектов капитального строительства)

Филиал ФГУП «Ростехинвентаризация – Федеральное БТИ» по Пермскому краю

(наименование обособленного подразделения ОТИ)

ТЕХНИЧЕСКИЙ ПАСПОРТ

На

Сооружение

(вид объекта учета)

Незавершенная строительством артезианская скважина

(наименование объекта учета)

Адрес (местоположение) объекта учета:

Субъект Российской Федерации	Пермский край	
Район		
Муниципальное образование	тип	
	наименование	
Населенный пункт	тип	город
	наименование	Пермь
Улица (проспект, переулок и т.д.)	тип	тракт
	наименование	Сылвенский
Номер дома	15	
Номер корпуса		
Номер строения		
Литера	4	
Иное описание местоположения		

Сведения о ранее произведенной постановке на технический учет в ОТИ

Инвентарный номер	47692
Кадастровый номер	

Штамп органа государственного технического учета о внесении сведений в Единый государственный реестр объектов капитального строительства (ЕГРОКС)

Наименование учетного органа	
Инвентарный номер	
Кадастровый номер	
Дата внесения сведений в ЕГРОКС	

Паспорт составлен по состоянию на « 11 » мая 2016 года

Руководитель (уполномоченное лицо)

М.П.



(подпись)

(Пьянков Е.В.)

(Фамилия И.О.)

Перечень документации на объект

№ п.п.	Наименование раздела	Форма	№№ стр.
1	2	3	4
1	Титульный лист	1-ТП	1
2	Состав объекта	2-СО	3
3	Сведения о правообладателях объекта	3-ПН	3
4	Экспликация площади земельного участка	4-ЗУ	3
5	Инвентарная карточка на трубопровод, провод, кабель передаточных устройств	7-ПУ	4-5
	ПРИЛОЖЕНИЯ:		
6	Ситуационный план (Лист 1)	--	6
7	План объекта (Лист 2)	--	7

Общие сведения

1. Наименование объекта учета: Незавершенная строительством артезианская скважина
2. Градостроительная ситуация: Пермский край, город Пермь, Мотовилихинский район, тракт Сылвенский, 15, кладбище «Восточное»
3. Площадь в пределах обособленной территории: нет
4. Площадь используемой приграничной территории: нет
5. Объект незавершенного строительства: нет
6. Описание инженерной, транспортной инфраструктуры и внешнего благоустройства объекта: нет

Состав объекта

№ на плане (литера)	Наименование зданий, сооружений	Назначение	Год постройки	Параметр		Площадь застройки (кв. м.)	Инвентаризационная		Инвентарный номер бух. учета	Балансовая стоимость (руб.)
				Единица измерения	Количество		Восстановительная стоимость в ценах 1969 года, руб.	Инвентаризационная стоимость в ценах 1969 года, руб.		
1	2	3	4	5	6	7	8	9	10	11
4	Незавершенная строительством артезианская скважина	Специальное	--	м	50	--	2391,75	2391,75	--	--

Сведения о правообладателях объекта

Дата записи	Субъект права	Правоустанавливающие документы	Доля
1	2	3	4
--	--	--	--

Экспликация площади земельного участка (кв. м)

По документам	Фактическая	Площадь участка					8	9
		По фактическому использованию						
		Застроенная		Незастроенная				
		здания (строения)	сооружения	грунт	зеленые насаждения	дороги, проезды		
1	2	3	4	5	6	7	8	9
--	--	--	--	--	--	--	--	--

**Инвентарная карточка на трубопровод, провод,
кабель передаточных устройств**
Незавершенная строительством артезианская скважина

наименование

I. Общие сведения

Инвентарный номер	Наименование сооружения	Назначение	№№ на плане (литера)	Группа капитальности	Адрес (местоположение)	Примечание
47692	Незавершенная строительством артезианская скважина	Специальное	4	--	Пермский край, город Пермь, Мотовилихинский район, тракт Сылвенский, 15, кладбище «Восточное»	--

№№ на плане (литера)	Наименование сооружения	Год постройки	Материал, диаметр, марка, сечение и т.п.	Дебит, м ³ /час	Глубина скважины, м.	Опоры, колодцы		Балансовая стоимость (руб.)	Инвентарный номер бух. Учета
						материал	количество		
1	2	3	4	5	6	7	8	9	10
4	Незавершенная строительством артезианская скважина	--	1 стальная труба d150	--	50	--	--	--	--

II. Определение инвентаризационной стоимости, руб.
(расчет стоимости по просьбе заказчика)



№ сборника	№ таблицы	Единица измерения	Количество единиц	Стоимость единицы измерения в ценах 1969 г.	Поправки					Стоимость единицы измерения с поправками 1969 г.	Восстановительная стоимость в ценах 1969 г.	Коэффициент перехода к ценам 20__ г.	Восстановительная стоимость в ценах 20__ г.	Износ, %	Инвентаризационная стоимость в ценах 1969 года, руб.
					6	7	8	9	10						
1	2	3	4	5	6	7	8	9	10	11	12	13	14	15	16
37	60	м	50	51,6	1,03	--	--	--	--	53,15	2657,50	--	--	0	2657,50

Перечень документов, приложенных к карточке

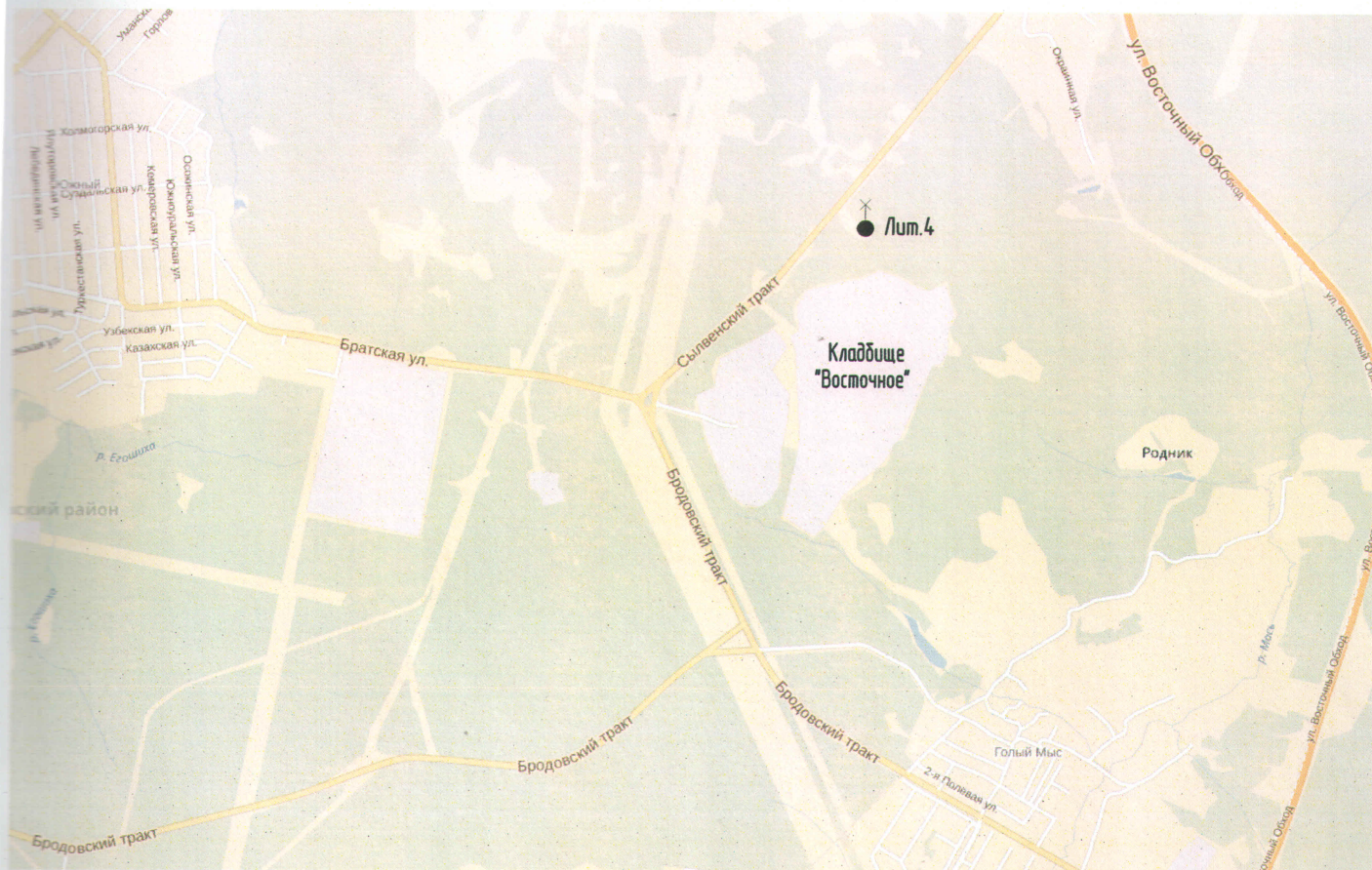
№№ п.п.	Наименование	Дата составления	Масштаб	Количество листов	Примечание
1	2	3	4	5	6
1	Ситуационный план (Лист 1)	11.05.2016	--	1	--
2	План объекта (Лист 2)	11.05.2016	1:500	1	--

Особые отметки:

% завершенности объекта=60%

Дата	Выполнил		Проверил	
	ФИО	Подпись	ФИО	Подпись
11.05.2016	Габдулбарова Г.С.		Касьянов В.В.	

Ситуационный план



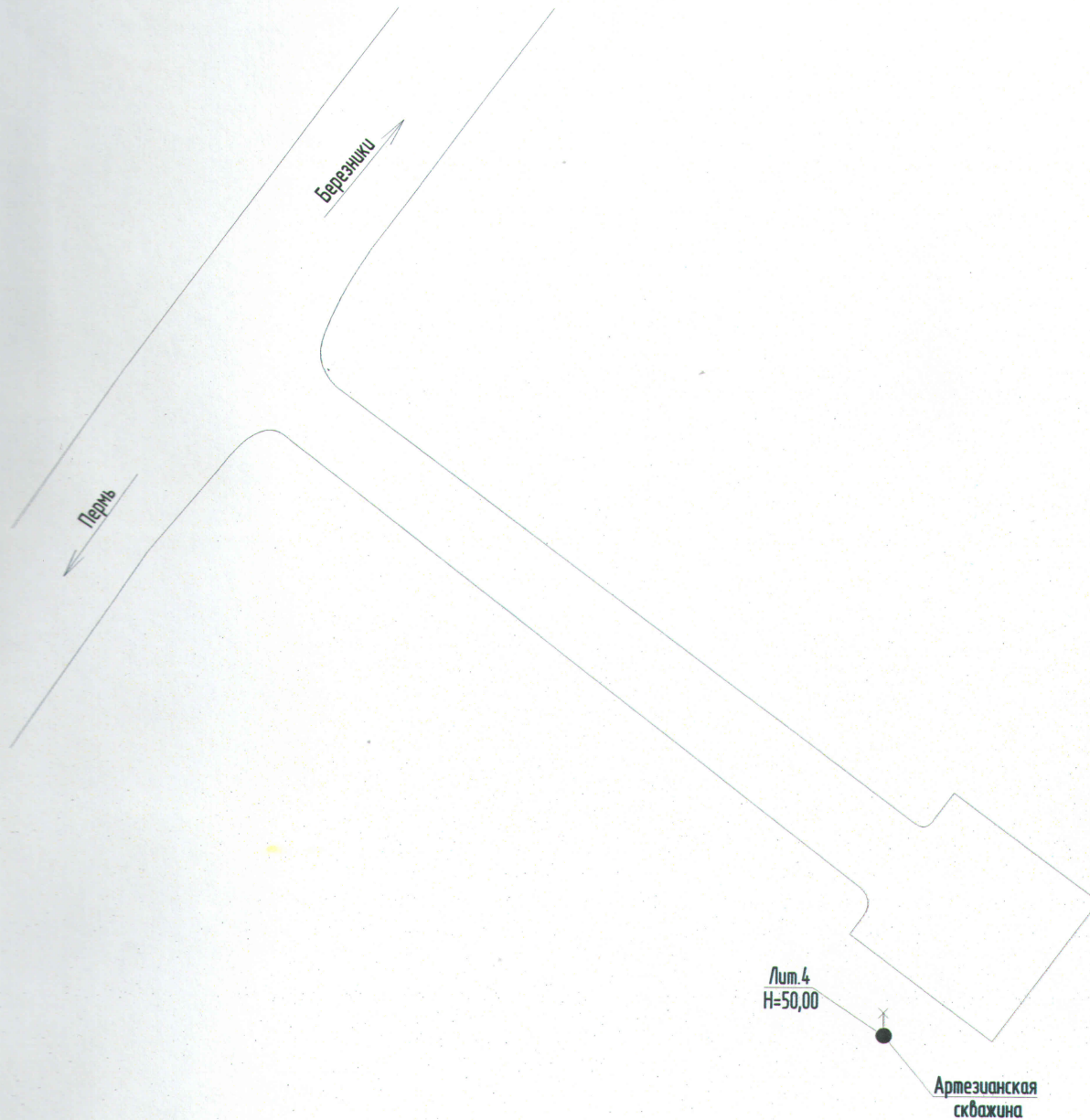
Условные обозначения:

 - артезианская скважина

КОПИЯ

Лист 1	Филиал ФГУП "Ростехинвентаризация-Федеральное БТИ" по Пермскому краю	Инв. номер 47692
Дата	Ситуационный план незавершенной строительством артезианской скважины, расположенной по адресу: Пермский край, город Пермь, Мотовилихинский район, тракт Сылвенский,15, кладбище «Восточное» с крематорием	--
11.05.2016	Лит.4	

План объекта



КОПИЯ

Условные обозначения:

● - артезианская скважина

Лист 2	Филиал ФГУП "Ростехинвентаризация-Федеральное БТИ" по Пермскому краю	Инв. номер 47692
Дата	План незавершенной строительством артезианской скважины, расположенной по адресу: Пермский край, город Пермь, Мотовилихинский район, тракт Сылвенский, 15, кладбище «Восточное» с крематорием	M 1:500
11.05.2016		Лит. 4