

Федеральное государственное унитарное предприятие

«Российский государственный центр инвентаризации и учета объектов недвижимости -
Федеральное БТИ»

(полное наименование ОТИ – организация технического учета и технической инвентаризации объектов капитального строительства)

Филиал ФГУП «Ростехинвентаризация – Федеральное БТИ» по Пермскому краю
(наименование обособленного подразделения ОТИ)**ТЕХНИЧЕСКИЙ ПАСПОРТ**

На

Сооружение

(вид объекта учета)

Незавершенное строительством электроснабжение 0,4 кВ

(наименование объекта учета)

Адрес (местоположение) объекта учета:

Субъект Российской Федерации	Пермский край	
Район		
Муниципальное образование	тип	
	наименование	
Населенный пункт	тип	Город
	наименование	Пермь
Улица (проспект, переулок и т.д.)	тип	тракт
	наименование	Сылвенский
Номер дома	15	
Номер корпуса		
Номер строения		
Литера	Л4	
Иное описание местоположения	Мотовилихинский район, кладбище «Восточное» с крематорием	

Сведения о ранее произведенной постановке на технический учет в ОТИ

Инвентарный номер	47694
Кадастровый номер	

*Штамп органа государственного технического учета о внесении сведений
в Единый государственный реестр объектов капитального строительства (ЕГРОКС)*

Наименование учетного органа	
Инвентарный номер	
Кадастровый номер	
Дата внесения сведений в ЕГРОКС	

Паспорт составлен по состоянию на

« 11 » мая 2016 года

Руководитель (уполномоченное лицо)



(подпись)

(Пьянков Е.В.)
(Фамилия И.О.)

Перечень документации на объект

№ п.п.	Наименование раздела	Форма	№№ стр.
1	2	3	4
1	Титульный лист	1-ТП	1-3
2	Состав объекта	2-СО	4
3	Сведения о правообладателях объекта	3-ПН	4
4	Экспликация площади земельного участка	4-ЗУ	4
5	Инвентарная карточка на трубопровод, провод, кабель передаточных устройств	7-ПУ	5-6
ПРИЛОЖЕНИЯ:			
1	Ситуационный план (Лист 1)		7
2	План объекта (Лист 2-5)		8-11

Общие сведения

1. Наименование объекта учета: Незавершенное строительство электроснабжение 0,4 кВ
2. Градостроительная ситуация: Пермский край, город Пермь, Мотовилихинский район, тракт Сылвенский, 15, кладбище «Восточное» с крематорием
3. Площадь в пределах обособленной территории: нет
4. Площадь используемой приграничной территории: нет
5. Объект незавершенного строительства: нет
6. Описание инженерной, транспортной инфраструктуры и внешнего благоустройства объекта: нет
7. Общая протяженность:
 - а) воздушных ЛЭП низкого напряжения 1423,0 м.
 - б) воздушных ЛЭП высокого напряжения м.
 - в) кабельных ЛЭП низкого напряжения 1423,0 м.
 - г) кабельных ЛЭП высокого напряжения м.
8. Опоры:
 - а) деревянные на деревянных приставках из пропитанного леса: шт.
 - б) деревянные на деревянных приставках из непропитанного леса: шт.
 - в) металлические: шт.
 - г) железобетонные: шт.
9. Колодцы:
 - а) железобетонные шт.
 - б) кирпичные шт.
10. Провода:
 - а) медные км.
 - б) алюминиевые км.
 - в) сталеалюминевые: км.
11. Кронштейны для светильников

а) железобетонные			шт.
б) металлические			шт.
12. Арматура уличного освещения			
а) светильники с лампами накаливания			шт.
б) светильники с ртутными лампами			шт.
в) светильники с люминесцентными лампами			шт.
13. Кабели:			
а) марки	АВББШв-1 4x25мм2	1423,0	км.
б) марки			км.
в) марки			км.
14. Муфты специальные			шт.
15. Муфты концевые			шт.
16. Контурь заземления			шт.
17. Устройства грозозащиты			шт.
18. Дорожные покрытия кабельных сетей			
а) асфальтобетонные			м
б) булыжные			м
в) тротуары			м

Состав объекта

№ на плане (литера)	Наименование сети	Назначение	Год постройки	Год последнего кап. ремонта	Параметр		Площадь застройки (кв. м.)	Инвентаризационная		Инвентарный номер бух. учета	Балансовая (остаточная) стоимость (руб)
					Единица измерения	Количество		восстановительная стоимость в ценах 1969 года, руб.	инвентаризационная стоимость в ценах 1969 года, руб.		
1	2	3	4	5	6	7	8	9	10	11	12
Л4	Незавершенное строительство электроснабжение 0,4 кВ	Передаточные устройства	--	--	м.	1423,0	--	3002,53	3002,53	--	--

Сведения о правообладателях объекта

Дата записи	Субъект права	Правоустанавливающие документы	Доля
1	2	3	4
--	--	--	--

Экспликация площади земельного участка (кв. м)

По документам	Фактическая	Площадь участка					8	9
		По фактическому использованию						
		Застроенная		Незастроенная				
		Здания (строения)	сооружения	грунт	зеленые насаждения	дороги, проезды		
1	2	3	4	5	6	7	8	9
--	--	--	--	--	--	--	--	--

Инвентарная карточка на трубопровод, провод, кабель передаточных устройств

Незавершенное строительство электроснабжение 0,4 кВ

наименование

I. Общие сведения

Инвентарный номер	Наименование	Назначение	№№ на плане (литера)	Группа капитальности	Адрес (местоположение)	Примечание
47694	Незавершенное строительство электроснабжение 0,4 кВ	Передаточные устройства	Л4	--	Пермский край, город Пермь, Мотовилихинский район, тракт Сылвенский, 15, кладбище «Восточное» с крематорием	--

№№ на плане (литера)	Наименование	№№ учетного участка	Год постройки	Год последнего капитального ремонта	Материал, диаметр, марка, сечение и т.п.	Напряжение, кВ	Протяженность, м.			Опоры, колодцы		Балансовая (остаточная) стоимость (руб.)	Инвентарный номер бух. учета
							Всего	В том числе		материал	Количество, шт.		
								воздушных линий	подземных линий				
1	2	3	4	5	6	7	8	9	10	11	12	13	14
Л4	Незавершенное строительство электроснабжение 0,4 кВ	--	--	--	1 кабель АВБбШв-1 4х25мм ²	0,4	1423,0	--	1423,0	--	--	--	--

II. Определение инвентаризационной стоимости, руб.
(расчет или разделение балансовой стоимости по просьбе заказчика)

№№ учетного участка на плане (литера)	Наименование конструктивного элемента	Год постройки	Год последнего капитального ремонта	№ сборника	№ таблицы	Единица измерения	Количество единиц	Стоимость единицы измерения в ценах 1969	Поправки				
									10	11	12	13	14
--	Незавершенное строительство электропитание 0,4 кВ	--	--	5	Часть IV раздел 2 прим.204в	км	1,423	2110,0	--	--	--	--	--



Стоимость единицы измерения с поправками 1969 г.	Восстановительная стоимость в ценах 1969 г.	Коэффициент перехода к ценам 2016 г.	Восстановительная стоимость в ценах 2016 г.	Фактический срок эксплуатации, г.	Нормативный срок эксплуатации, г.	Износ, %	Инвентаризационная стоимость в ценах 1969 г.
15	16	17	18	19	20	21	22
2110,0	3002,53	--	--	--	35	0	3002,53

Перечень документов, приложенных к карточке

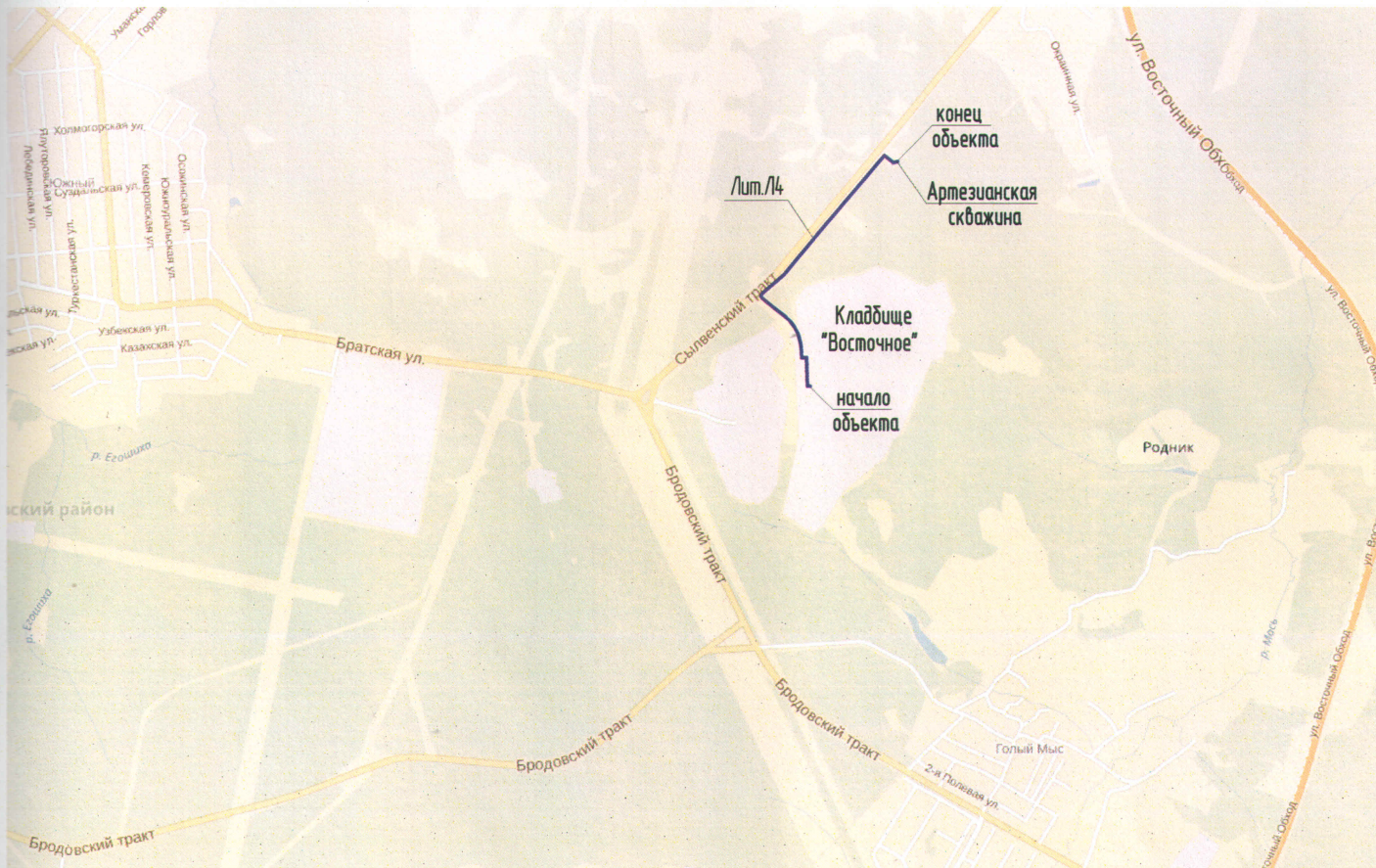
№ п.п.	Наименование	Дата составления	Масштаб	Количество листов	Примечание
1	2	3	4	5	6
1	Ситуационный план (Лист 1)	11.05.2016	--	1	--
2	План объекта (Лист 2-5)	11.05.2016	1:1000	4	--

Особые отметки:

% завершенности объекта = 90%

Дата	Выполнил		Проверил	
	ФИО	Подпись	ФИО	Подпись
11.05.2016	Габдулбарова Г.С.		Касьянов В.В.	

Ситуационный план



Условные обозначения:

— инвентаризируемая линия низкого напряжения (подземная)

КОПИЯ

Лист 1	Филиал ФГУП "Ростехинвентаризация-Федеральное БТИ" по Пермскому краю	Инв. номер 47694
Дата	Ситуационный план незавершенного строительства электроснабжения 0,4кВ расположенного по адресу: Пермский край, город Пермь, Мотовилихинский район, Сылвенский тракт, 15, кладбище "Восточное" с крематорием	—
11.05.2016		Лит.Л4