



АДМИНИСТРАЦИЯ ГОРОДА ПЕРМИ
ДЕПАРТАМЕНТ
ЗЕМЕЛЬНЫХ ОТНОШЕНИЙ

Ул. Сибирская, 15, г. Пермь, 614000
Тел. (342) 212-46-78, факс 212-41-51
E-mail: dzo@gorodperm.ru
<http://www.gorodperm.ru>
ОКПО 98056446, ОГРН 1065902057594
ИНН 5902293379, КПП 590201001

И.о. начальника департамента
имущественных отношений
администрации города Перми
Соснину А.В.

09.04.2018 № СЭД-059-21-01-08-860

На № _____ от _____

**О передаче документации для
проведения аукциона**

Уважаемый Александр Викторович!

В соответствии с п.4.1.6. Регламента взаимодействия функциональных органов администрации города Перми при проведении аукционов по продаже земельных участков, находящихся в муниципальной собственности города Перми, и участков, государственная собственность на которые не разграничена, либо аукционов на право заключения договоров аренды земельных участков, находящихся в муниципальной собственности города Перми, и участков, государственная собственность на которые не разграничена, утвержденного постановлением администрации города Перми от 20.11.2015 № 964, направляем Вам документацию для проведения аукциона на право заключения договоров аренды земельных участков согласно приложению к распоряжению начальника департамента земельных отношений от 05.04.2018 № 563.

Для сведения сообщаем, что согласно письму ОАО «МРСК Урала» филиал «Пермэнерго» в границах земельного участка с кадастровым номером 59:01:1710765:97 расположены абонентские электросетевые объекты.

Ограничения в использовании земельного участка установлены Правилами установления охранных зон объектов электросетевого хозяйства и особых

условий использования земельных участков, расположенных в границах таких зон.

Кроме того сообщаем, что согласно Акту обследования земельного участка с кадастровым номером 59:01:1710765:97 от 25.05.2017 г. №16 земельный участок частично огорожен металлическим ограждением, на участке расположена постройка некапитального типа – пункт охраны.

Согласно Акту обследования земельного участка с кадастровым номером 59:01:1710765:98 от 01.11.2017 г. № 46 земельный участок не огорожен, на участке расположены два некапитальных объекта: шиномонтаж и объект, обитый металлическим профилем (примерная площадь 40 кв.м).

Приложение: 1. Пакеты документации с описью передаваемых материалов.

2. Информация по земельным участкам на 2 л. в 1 экз.

С уважением,
начальник департамента

О.В.Немирова

**Информация о земельном участке, расположенном по адресу:
г.Пермь, Дзержинский район, ул.Транспортная, 30а**

	Сведения о земельном участке:	
	<ul style="list-style-type: none">• Адрес или месторасположение земельного участка	Пермский край г.Пермь, Дзержинский район, ул.Транспортная, 30а
	<ul style="list-style-type: none">• площадь	1822 кв.м
	<ul style="list-style-type: none">• границы	Границы земельного участка отображены в Выписке из единого государственного реестра прав об объекте недвижимости от 12.02.2018г. №КУВИ-001/2018-646972
	<ul style="list-style-type: none">• ограничения использования	Земельный участок расположен в зоне с особыми условиями использования – Приаэродромная территория аэродрома аэропорта Большое Савино.
	<ul style="list-style-type: none">• кадастровый номер	59:01:1710765:97
	<ul style="list-style-type: none">• разрешенное использование земельного участка	под стоянки и гаражи, в том числе многоэтажные встроенные, пристроенные, отдельно стоящие надземные, подземные



АДМИНИСТРАЦИЯ ГОРОДА ПЕРМИ
РАСПОРЯЖЕНИЕ
НАЧАЛЬНИКА ДЕПАРТАМЕНТА ЗЕМЕЛЬНЫХ ОТНОШЕНИЙ


05.04.2018

№ 563

О проведении аукциона на право заключения договоров аренды земельных участков в Держинском районе города Перми

На основании статьи 39.11 Земельного кодекса Российской Федерации, Положения о департаменте земельных отношений администрации города Перми, утвержденного решением Пермской городской Думы от 24 февраля 2015 г. № 39, постановления администрации города Перми от 20 ноября 2015 г. № 964 «Об утверждении Регламента взаимодействия функциональных органов администрации города Перми при проведении аукционов по продаже земельных участков, находящихся в муниципальной собственности города Перми, и участков, государственная собственность на которые не разграничена, либо аукционов на право заключения договоров аренды земельных участков, находящихся в муниципальной собственности города Перми, и участков, государственная собственность на которые не разграничена»:

1. Провести аукцион на право заключения договоров аренды земельных участков, государственная собственность на которые не разграничена, согласно перечню земельных участков, выставляемых на аукцион, указанных в приложении к настоящему распоряжению.
2. Настоящее распоряжение вступает в силу со дня подписания.
3. Контроль за исполнением распоряжения возложить на первого заместителя начальника департамента земельных отношений администрации города Перми Раевскую Л.В.



О.В. Немирова

Приложение
к распоряжению начальника
департамента земельных
отношений администрации
города Перми
от 05.04.2018 № 563

ПЕРЕЧЕНЬ
земельных участков, выставляемых на аукцион

№	Кадастровый номер	Площадь, кв. м.	Адрес	Разрешенное использование	Предполагаемый вид права	Срок
1	2	3	4	5	6	7
1	59:01:1710765:97	1822	г. Пермь, Дзержинский район, ул. Транспортная, 30а	стоянки и гаражи, в том числе многоэтажные встроенные, пристроенные, отдельно стоящие надземные, подземные (не предусматривает строительство)	аренда	4 года 11 мес.
2	59:01:1710765:98	1240	г. Пермь, Дзержинский район, ул. Транспортная, 30б	стоянки и гаражи, в том числе многоэтажные встроенные, пристроенные, отдельно стоящие надземные, подземные (не предусматривает строительство)	аренда	4 года 11 мес.

50a

Филиал Федерального государственного бюджетного учреждения "Федеральная кадастровая палата Федеральной службы государственной регистрации, кадастра и картографии" по Пермскому краю
полное наименование органа регистрации прав

Выписка из Единого государственного реестра недвижимости об объекте недвижимости

Сведения о характеристиках объекта недвижимости

На основании запроса от 12.02.2018, поступившего на рассмотрение 12.02.2018, сообщаем, что согласно записям Единого государственного реестра недвижимости:

Раздел 1 Лист 1

Земельный участок			
вид объекта недвижимости			
Лист №1 Раздел 1	Всего листов раздела 1: 3	Всего разделов: 4	Всего листов выписки: 6
12 февраля 2018г. № КУВИ-001/2018-646972			
Кадастровый номер:	59:01:1710765:97		
Номер кадастрового квартала:	59:01:1710765		
Дата присвоения кадастрового номера:	17.04.2017		
Ранее присвоенный государственный учетный номер:	данные отсутствуют		
Адрес (местоположение):	Местоположение установлено относительно ориентира, расположенного за пределами участка. Почтовый адрес ориентира: Пермский край, г. Пермь, Дзержинский район, ул. Транспортная.		
Площадь, м2:	1822 +/- 15		
Кадастровая стоимость, руб.:	4612775.62		
Кадастровые номера расположенных в пределах земельного участка объектов недвижимости:	данные отсутствуют		
Кадастровые номера объектов недвижимости, из которых образован объект недвижимости:	данные отсутствуют		
Кадастровые номера образованных объектов недвижимости:	данные отсутствуют		
Категория земель:	Земли населенных пунктов		
Виды разрешенного использования:	стоянки и гаражи, в том числе многоэтажные встроенные, пристроенные, отдельно стоящие надземные, подземные		

полное наименование должности	подпись	инициалы, фамилия
-------------------------------	---------	-------------------

М.П.

Земельный участок			
вид объекта недвижимости			
Лист №2 Раздел 1	Всего листов раздела 1: 3	Всего разделов: 4	Всего листов выписки: 6
12 февраля 2018г. № КУВИ-001/2018-646972			
Кадастровый номер:		59:01:1710765:97	
Сведения о кадастровом инженере:		24409	
Сведения о лесах, водных объектах и об иных природных объектах, расположенных в пределах земельного участка:		данные отсутствуют	
Сведения о том, что земельный участок полностью или частично расположен в границах зоны с особыми условиями использования территории или территории объекта культурного наследия:		данные отсутствуют	
Сведения о том, что земельный участок расположен в границах особой экономической зоны, территории опережающего социально-экономического развития, зоны территориального развития в Российской Федерации, игорной зоны:		данные отсутствуют	
Сведения о том, что земельный участок расположен в границах особо охраняемой природной территории, охотничьих угодий, лесничеств, лесопарков:		данные отсутствуют	
Сведения о результатах проведения государственного земельного надзора:		данные отсутствуют	
Сведения о расположении земельного участка в границах территории, в отношении которой утвержден проект межевания территории:		данные отсутствуют	
Условный номер земельного участка:		данные отсутствуют	
Сведения о принятии акта и (или) заключении договора, предусматривающих предоставление в соответствии с земельным законодательством исполнительным органом государственным органом власти или органом местного самоуправления, находящегося в государственной или муниципальной собственности земельного участка для строительства наемного дома социального использования или наемного дома коммерческого использования:		данные отсутствуют	
Сведения о том, что земельный участок или земельные участки образованы на основании решения об изъятии земельного участка и (или) расположенного на нем объекта недвижимости для государственных или муниципальных нужд:		данные отсутствуют	
Сведения о том, что земельный участок образован из земель или земельного участка, государственная собственность на которые не разграничена:		данные отсутствуют	
Сведения о наличии земельного спора о местоположении границ земельных участков:		данные отсутствуют	
полное наименование должности		подпись	инициалы, фамилия

М.П.

Земельный участок			
вид объекта недвижимости			
Лист №3 Раздел 1	Всего листов раздела 1: 3	Всего разделов: 4	Всего листов выписки: 6
12 февраля 2018г. № КУВИ-001/2018-646972			
Кадастровый номер:		59:01:1710765:97	
Статус записи об объекте недвижимости:		Сведения об объекте недвижимости имеют статус "актуальные"	
Особые отметки:		Сведения об ограничениях права на объект недвижимости, обременениях данного объекта, не зарегистрированных в реестре прав, ограничений прав и обременений недвижимого имущества: Вид ограничения (обременения): Ограничения прав на земельный участок, предусмотренные статьями 56, 56.1 Земельного кодекса Российской Федерации; Срок действия: с 14.04.2017; Реквизиты документа-основания: Постановление "Об утверждении Федеральных правил использования воздушного пространства Российской Федерации" от 11.03.2010 № 138 выдан: Правительство Российской Федерации. Сведения для заполнения разделов: 2 - Сведения о зарегистрированных правах; 4 - Сведения о частях земельного участка; 4.1 - Сведения о частях земельного участка; 4.2 - Сведения о частях земельного участка, отсутствуют.	
Получатель выписки:		Департамент градостроительства и архитектуры администрации города Перми	

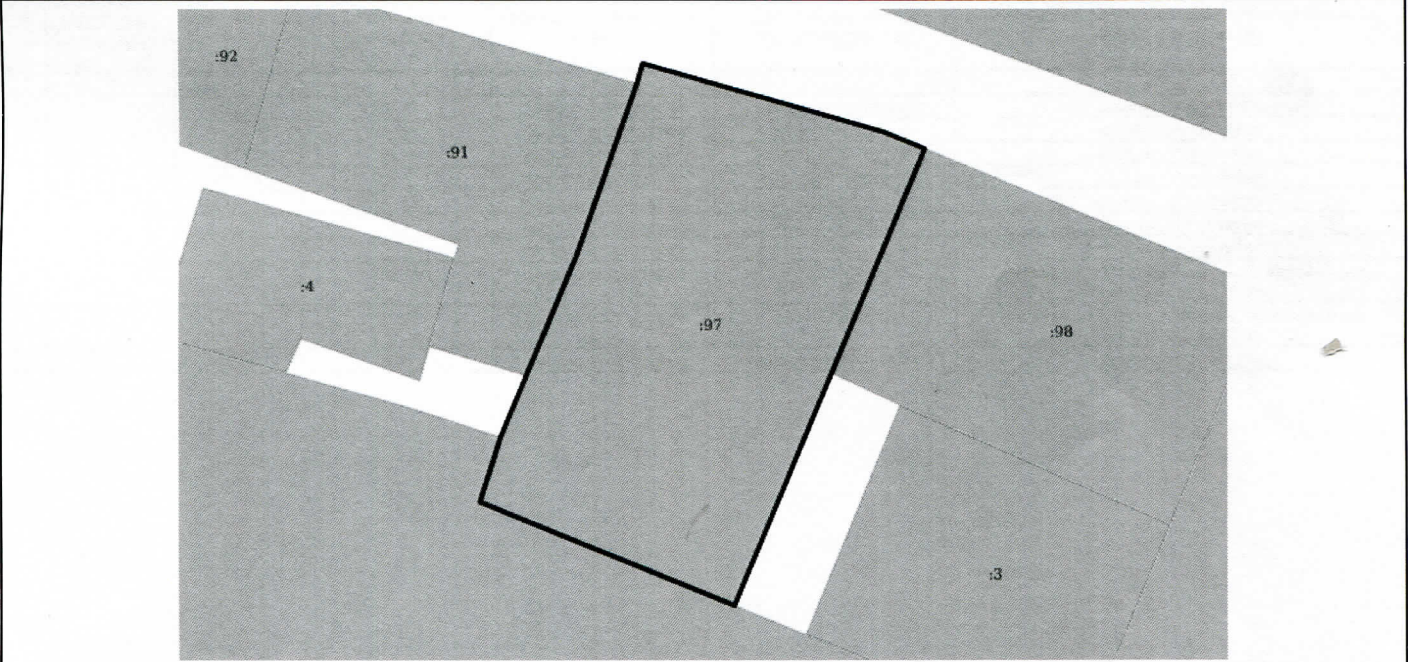
полное наименование должности	подпись	инициалы, фамилия
-------------------------------	---------	-------------------

М.П.

Выписка из Единого государственного реестра недвижимости об объекте недвижимости
Описание местоположения земельного участка

Земельный участок			
вид объекта недвижимости			
Лист №1 Раздел 3	Всего листов раздела 3: 1	Всего разделов: 4	Всего листов выписки: 6
12 февраля 2018г. № КУВИ-001/2018-646972			
Кадастровый номер:		59:01:1710765:97	

План (чертеж, схема) земельного участка



Масштаб 1:600	Условные обозначения:	
полное наименование должности	подпись	инициалы, фамилия

М.П.

Выписка из Единого государственного реестра недвижимости об объекте недвижимости

Описание местоположения земельного участка

Земельный участок			
вид объекта недвижимости			
Лист №1	Раздел 3.1	Всего листов раздела 3.1: 1	Всего разделов: 4
		Всего листов выписки: 6	
12 февраля 2018г. № КУВИ-001/2018-646972			
Кадастровый номер:		59:01:1710765:97	

Описание местоположения границ земельного участка							
№ п/п	Номер точки		Дирекционный угол	Горизонтальное проложение, м	Описание закрепления на местности	Кадастровые номера смежных участков	Сведения об адресах правообладателей смежных земельных участков
	начальная	конечная					
1	2	3	4	5	6	7	8
1	1.1.1	1.1.2	106.05°	28.83	данные отсутствуют	данные отсутствуют	данные отсутствуют
2	1.1.2	1.1.3	112.53°	5.09	данные отсутствуют	данные отсутствуют	данные отсутствуют
3	1.1.3	1.1.4	202.54°	28.26	данные отсутствуют	59:01:1710765:98	данные отсутствуют
4	1.1.4	1.1.5	202.55°	29.2	данные отсутствуют	данные отсутствуют	данные отсутствуют
5	1.1.5	1.1.6	292.41°	31.58	данные отсутствуют	59:01:1717205:14	данные отсутствуют
6	1.1.6	1.1.7	17.61°	7.9	данные отсутствуют	59:01:1717205:14	данные отсутствуют
7	1.1.7	1.1.8	22.61°	7.72	данные отсутствуют	данные отсутствуют	данные отсутствуют
8	1.1.8	1.1.9	22.66°	14.98	данные отсутствуют	59:01:1710765:91	Тюменская область, г.Тюмень, Ленинский р-н, ул.Республики, д.239, кв.221
9	1.1.9	1.1.10	19.23°	21.34	данные отсутствуют	59:01:1710765:91	Тюменская область, г.Тюмень, Ленинский р-н, ул.Республики, д.239, кв.221
10	1.1.10	1.1.1	15.65°	2.41	данные отсутствуют	данные отсутствуют	данные отсутствуют

полное наименование должности	подпись	инициалы, фамилия
-------------------------------	---------	-------------------

М.П.

Выписка из Единого государственного реестра недвижимости об объекте недвижимости
Описание местоположения земельного участка

Земельный участок			
вид объекта недвижимости			
Лист №1 Раздел 3.2	Всего листов раздела 3.2: 1	Всего разделов: 4	Всего листов выписки: 6
12 февраля 2018г. № КУВИ-001/2018-646972			
Кадастровый номер:		59:01:1710765:97	

Сведения о характерных точках границы земельного участка				
Система координат 59.2				
Номер точки	Координаты, м		Описание закрепления на местности	Средняя квадратичная погрешность определения координат характерных точек границ земельного участка, м
	X	Y		
1	2	3	4	5
1	520728.61	2225231.57	Нет закрепления	0.1
2	520720.64	2225259.28	Нет закрепления	0.1
3	520718.69	2225263.98	Нет закрепления	0.1
4	520692.59	2225253.15	Нет закрепления	0.1
5	520665.62	2225241.95	Нет закрепления	0.1
6	520677.66	2225212.76	Нет закрепления	0.1
7	520685.19	2225215.15	Нет закрепления	0.1
8	520692.32	2225218.12	Нет закрепления	0.1
9	520706.14	2225223.89	Нет закрепления	0.1
10	520726.29	2225230.92	Нет закрепления	0.1
11	520728.61	2225231.57	Нет закрепления	0.1

полное наименование должности	подпись	инициалы, фамилия
-------------------------------	---------	-------------------

М.П.

Федеральная служба государственной
регистрации, кадастра и картографии

Заявителю (Департамент
градостроительства и архитектуры
администрации города Перми)

Уведомление об отсутствии в Едином
государственном реестре недвижимости
запрашиваемых сведений

14 февраля 2018г.

№КУВИ-001/2018-646997

На основании запроса от 12.02.2018,
поступившего на рассмотрение 12.02.2018,
в соответствии с частью 12 статьи 62 Федерального закона от 13 июля 2015 г. N 218-ФЗ "О
государственной регистрации недвижимости" уведомляем, что в Едином государственном
реестре недвижимости отсутствует запрошенная Вами информация.

1	Вид запрашиваемой информации:	выписка из ЕГРН об объекте недвижимости
2	Содержание запроса:	Вид объекта недвижимости: Здание. Описание объекта недвижимости: адрес: г. Пермь, р-н Дзержинский, ул. Транспортная, 30а; дополнительная информация: назначение: Жилой дом.
3	Причины направления уведомления:	отсутствие в ЕГРН сведений об объекте недвижимости

Учреждения юстиции по государственной регистрации прав на недвижимое имущество и сделок с ним, правопреемниками которых являются соответствующие управления Росреестра, приступили к проведению государственной регистрации прав на недвижимое имущество и сделок с ним с дат, указанных на официальном сайте Росреестра в информационно-телекоммуникационной сети "Интернет".

полное наименование должности	подпись	инициалы, фамилия

М.П.

Федеральная служба государственной
регистрации, кадастра и картографии

Заявителю (Департамент
градостроительства и архитектуры
администрации города Перми)

Уведомление об отсутствии в Едином
государственном реестре недвижимости
запрашиваемых сведений

14 февраля 2018г.

№КУВИ-001/2018-647030

На основании запроса от 12.02.2018,
поступившего на рассмотрение 12.02.2018,
в соответствии с частью 12 статьи 62 Федерального закона от 13 июля 2015 г. N 218-ФЗ "О
государственной регистрации недвижимости" уведомляем, что в Едином государственном
реестре недвижимости отсутствует запрошенная Вами информация.

1	Вид запрашиваемой информации:	выписка из ЕГРН об объекте недвижимости
2	Содержание запроса:	Вид объекта недвижимости: Здание. Описание объекта недвижимости: адрес: г. Пермь, р-н Дзержинский, ул. Транспортная, 30а; дополнительная информация: назначение: Нежилое здание.
3	Причины направления уведомления:	отсутствие в ЕГРН сведений об объекте недвижимости

Учреждения юстиции по государственной регистрации прав на недвижимое имущество и сделок с ним, правопреемниками которых являются соответствующие управления Росреестра, приступили к проведению государственной регистрации прав на недвижимое имущество и сделок с ним с дат, указанных на официальном сайте Росреестра в информационно-телекоммуникационной сети "Интернет".

полное наименование должности	подпись	инициалы, фамилия

М.П.

Федеральная служба государственной
регистрации, кадастра и картографии

Заявителю (Департамент
градостроительства и архитектуры
администрации города Перми)

Уведомление об отсутствии в Едином
государственном реестре недвижимости
запрашиваемых сведений

14 февраля 2018г.

№КУВИ-001/2018-647032

На основании запроса от 12.02.2018,
поступившего на рассмотрение 12.02.2018,
в соответствии с частью 12 статьи 62 Федерального закона от 13 июля 2015 г. N 218-ФЗ "О
государственной регистрации недвижимости" уведомляем, что в Едином государственном
реестре недвижимости отсутствует запрошенная Вами информация.

1	Вид запрашиваемой информации:	выписка из ЕГРН об объекте недвижимости
2	Содержание запроса:	Вид объекта недвижимости: Объект незавершённого строительства. Описание объекта недвижимости: адрес: г. Пермь, р-н Дзержинский, ул.Транспортная,30а.
3	Причины направления уведомления:	отсутствие в ЕГРН сведений об объекте недвижимости

Учреждения юстиции по государственной регистрации прав на недвижимое имущество и сделок с ним, правопреемниками которых являются соответствующие управления Росреестра, приступили к проведению государственной регистрации прав на недвижимое имущество и сделок с ним с дат, указанных на официальном сайте Росреестра в информационно-телекоммуникационной сети "Интернет".

полное наименование должности	подпись	инициалы, фамилия

М.П.

Федеральная служба государственной
регистрации, кадастра и картографии

Заявителю (Департамент
градостроительства и архитектуры
администрации города Перми)

Уведомление об отсутствии в Едином
государственном реестре недвижимости
запрашиваемых сведений

14 февраля 2018г.

№КУВИ-001/2018-647047

На основании запроса от 12.02.2018,
поступившего на рассмотрение 12.02.2018,
в соответствии с частью 12 статьи 62 Федерального закона от 13 июля 2015 г. N 218-ФЗ "О
государственной регистрации недвижимости" уведомляем, что в Едином государственном
реестре недвижимости отсутствует запрошенная Вами информация.

1	Вид запрашиваемой информации:	выписка из ЕГРН об объекте недвижимости
2	Содержание запроса:	Вид объекта недвижимости: Сооружение. Описание объекта недвижимости: адрес: г. Пермь, р-н Дзержинский, ул. Транспортная,30а.
3	Причины направления уведомления:	отсутствие в ЕГРН сведений об объекте недвижимости

Учреждения юстиции по государственной регистрации прав на недвижимое имущество и сделок с ним, правопреемниками которых являются соответствующие управления Росреестра, приступили к проведению государственной регистрации прав на недвижимое имущество и сделок с ним с дат, указанных на официальном сайте Росреестра в информационно-телекоммуникационной сети "Интернет".

полное наименование должности	подпись	инициалы, фамилия

М.П.



АДМИНИСТРАЦИЯ ДЗЕРЖИНСКОГО РАЙОНА г. ПЕРМИ

АКТ
обследования земельного участка

« 25 » мая 2017 г.

№ 16

Главный специалист отдела градостроительства, земельных и имущественных отношений администрации Дзержинского района – Носкова Ксения Николаевна

(должность, Ф.И.О. лица, составившего акт)

в присутствии:

провел обследование земельного участка, расположенного по адресу:

г. Пермь, Дзержинский район, ул. Транспортная (кадастровый номер 59:01:1710765:97)

площадью 1822 кв. м,

используемом

(наименование юридического или физического лица)

При обследовании установлено: Земельный участок частично огорожен металлическим ограждением. На участке расположена постройка некапитального типа – пункт охраны.

Дополнительные отметки по результатам обследования земельного участка:

К акту прилагается: Фототаблица

Акт составил:

(подпись)

Носкова К.Н.

(Ф.И.О.)

Присутствовали:

(подпись)

(Ф.И.О.)

(подпись)

(Ф.И.О.)


ФОТОТАБЛИЦА
(приложение к акту обследования)

от "25" мая 2017 г. № 16

(Ф.И.О. должностного лица, наименование юридического лица, Ф.И.О. гражданина)
Пермский край, город Пермь, Дзержинский район, ул. Транспортная (кадастровый номер 59:01:1710765:97)

(адрес земельного участка)





Носкова

(подпись)

(подпись)

К.Н. Носкова

(Ф.И.О. должностного лица, составившего фототаблицу)

(Ф.И.О. лица, участвующего в проверке)

**АДМИНИСТРАЦИЯ ГОРОДА
ПЕРМИ**

**ДЕПАРТАМЕНТ ГРАДОСТРОИТЕЛЬСТВА
И АРХИТЕКТУРЫ АДМИНИСТРАЦИИ
ГОРОДА ПЕРМИ**

АКТ

25.05.2017 № 1457/95

О присвоении адреса

363
(копире)
УТВЕРЖДАЮ

Заместитель начальника

департамента градостроительства и
архитектуры администрации



В.Г.Сюткин

05

2017 года

В соответствии с Правилами присвоения, изменения и аннулирования адресов, утвержденными Постановлением Правительства Российской Федерации от 19.11.2014 № 1221 «Об утверждении правил присвоения, изменения и аннулирования адресов», Положением об адресном реестре города Перми, утвержденным постановлением администрации города Перми от 06.04.2009 № 191 «Об адресном реестре города Перми» присвоить адрес:

ул. Транспортная, 30а – земельному участку с кадастровым номером 59:01:1710765:97 площадью 1822 кв.м., формируемому для предоставления на торгах (конкурсах, аукционах), в Дзержинском районе.

Признать недействительным в отношении вышеуказанного объекта адрес: Дзержинский район, ул.Транспортная.

Признать утратившим силу: -

Приложение: схема расположения объектов на обороте настоящего акта.

Составлен в 1 экз. и передан в дело регистрации адресов.

Копия _____

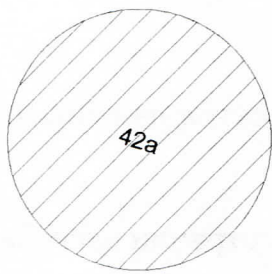
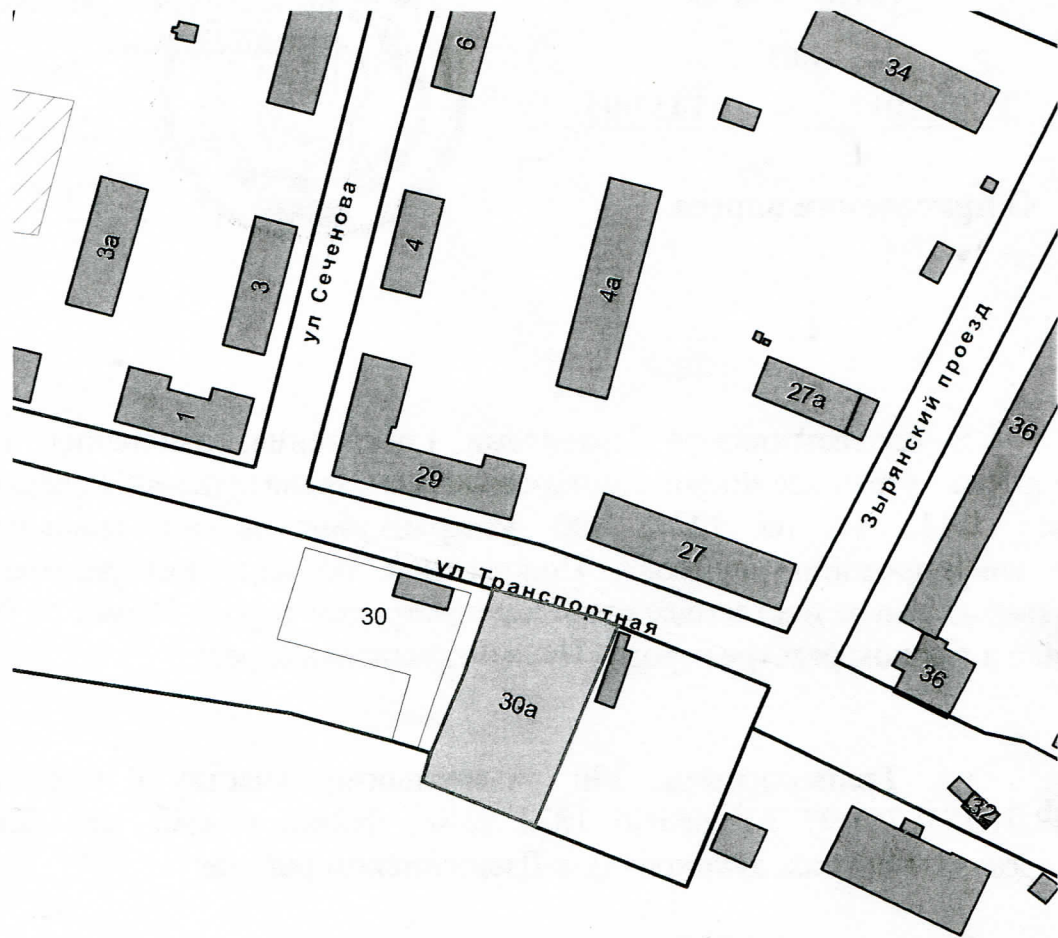
Примечание:

Специалист: Н.С.Нестеренко



25.05.2017
(дата)

Копия верна:
гг. специалист
25.05.2017



1:1500



Копия верна:
гл. специалист

Лисец 25.05.2017

29.05.2017

№ ПЭ/ПГЭС/01-01/2152

На _____

от _____

Заместителю начальника
департамента градостроительства и
архитектуры администрации г.
Перми
О.В. Немировой

ул. Сибирская, 15
г. Пермь, 614000

О предоставлении информации по
ул. Транспортная

Уважаемая Ольга Викторовна!

В ответ на Ваш запрос от 18.05.2017 г. № СЭД-059-22-01-23.3-136 о предоставлении информации по наличию/отсутствию сетей электроснабжения (в том числе охранных зон), препятствующих предоставлению земельного участка по ул. Транспортная, Дзержинского района города Перми, кадастровый номер 59:01:1710765:97 сообщаем, что сетей ПО ПГЭС в границах данного участка нет.

Дополнительно сообщаем, что в границе территории расположены абонентские электросетевые объекты. Возможность расположения объектов некапитального строительства, на данном участке, может быть осуществлена после согласования с владельцами.

Ограничения в использовании земельного участка установлены Правилами установления охранных зон объектов электросетевого хозяйства и особых условий использования земельных участков, расположенных в границах таких зон, утвержденными Постановлением Правительства РФ от 24 февраля 2009 года №160.

Заместитель директора ПО ПГЭС
по технологическому присоединению



А.И. Твердохлебов

29 05 17 № 110-8730

на № СЭД-059-22-01-23.3-125 от 17.05.2017г.

Заместителю начальника
департамента градостроительства
и архитектуры

Немировой О.В.

614000 г.Пермь,
ул. Сибирская, д.15

О предоставлении информации
по ул.Транспортная

Уважаемая Ольга Викторовна!

В ответ на Ваше обращение о предоставлении информации о сетях водоснабжения и водоотведения, проходящих по земельному участку 59:01:1710765:97, по ул.Транспортная Дзержинского района г.Перми, сообщаем следующее.

На земельном участке сети водоснабжения и водоотведения, переданные в обслуживание ООО «Новогор-Прикамье», отсутствуют.

Технический директор



А.А.Политов

Общество с ограниченной ответственностью
«Пермская сетевая компания»

ул. Сибирская, 67, г. Пермь, Россия, 614039
тел. +7 (342) 243- 7859, факс +7 (342) 243-6951
www.tplusgroup.ru; e-mail: psk2@ies-holding.com

24.05.2017 № *510191-04-01499*

на № СЭД-059-22-01-23.3-138 от 18.05.2017

Администрация города Перми
Департамент градостроительства и
архитектуры

Заместителю начальника департамента
О.В. Немировой

614000, г. Пермь, ул. Сибирская, 15

заказное

**Предоставление информации
по ул. Транспортная**

Уважаемая Ольга Викторовна!


На Ваш запрос о наличии тепловых сетей (в том числе охранных зон) сообщаем, что на земельном участке с кадастровым номером 59:01:1710765:97 под стоянки и гаражи, в том числе многоэтажные встроенные, пристроенные, отдельно стоящие надземные, подземные по ул. Транспортная в Дзержинском районе города Перми, отсутствуют объекты инженерной инфраструктуры, находящиеся в зоне эксплуатационной ответственности ПАО «Т Плюс» и ООО «Пермская сетевая компания».

С уважением,

И.о. главного инженера

А.В. Мишарин

Исп.: Е.В. Котельникова тел. +7 (342) 243-7472





Акционерное общество
«Газпром газораспределение Пермь»
(АО «Газпром газораспределение Пермь»)

Пермский филиал

ул. Уральская, д. 104, г. Пермь,
Пермский край, Российская Федерация, 614107
тел.: +7 (342) 262-79-07, факс: +7 (342) 262-79-09, +7 (342) 282-52-76
e-mail: post@pf.ugaz.ru
ОКПО 03295605, ОГРН 1025900512670, ИНН 5902183841, КПП 590602001
07.06.17 № 2334
на № 3500 от 22.05.2017

Администрация города Перми
Департамент градостроительства и
архитектуры

Заместителю начальника
департамента
О.В.Немировой

614000, г. Пермь,
ул. Сибирская, д.15

Тел. (факс): (342)212-72-57;
212-68-28

О предоставлении информации

На Ваш запрос вх.3500 от 22.05.2017 г. (СЭД-059-22-01-23.3-137 от 18.05.2017г.) сообщаем Вам следующую информацию:

По территории, согласно приложенной схеме (г. Пермь, Дзержинский район, ул. Транспортная, кад.№59:01:1710765:97), газораспределительных сетей нет.

Порядок определения границ охранных зон газораспределительных сетей, условия использования земельных участков, расположенных в их пределах, и ограничения хозяйственной деятельности, права и обязанности эксплуатационных организаций изложены в Правилах охраны газораспределительных сетей, утвержденных постановлением Правительства РФ №878 от 20 ноября 2000г (СЗ РФ 2000, 348, ст.4694).

Для газораспределительных сетей устанавливаются следующие охранные зоны:
а) вдоль трасс наружных газопроводов - в виде территории, ограниченной условными линиями, проходящими на расстоянии 2 метров с каждой стороны газопровода;
б) вдоль трасс подземных газопроводов из полиэтиленовых труб при использовании медного провода для обозначения трассы газопровода - в виде территории, ограниченной условными линиями, проходящими на расстоянии 3 метров от газопровода со стороны провода и 2 метров - с противоположной стороны.

Эти правила действуют на всей территории Российской Федерации, являются обязательными для юридических и физических лиц, являющихся собственниками земельных участков, расположенных в пределах охранных зон ГРС.

Для предупреждения повреждений или нарушения условий нормальной эксплуатации ГРС на земельные участки, входящие в охранные зоны сетей, налагаются ограничения (обременения).

1. Строить объекты жилищно-гражданского и производственного назначения.
2. Сносить и реконструировать мосты, коллекторы, автомобильные и железные дороги с расположенными на них газораспределительными сетями без предварительного выноса этих газопроводов по согласованию с эксплуатационными организациями.
3. Разрушать берегоукрепительные сооружения, водопропускные устройства, земляные и иные сооружения, предохраняющие газораспределительные сети от разрушений.

Исп. Копытова М.В.
Тел. 262-79-21

4. Перемещать, повреждать, засыпать и уничтожать опознавательные знаки, контрольно-измерительные пункты и другие устройства ГРС.
5. Устраивать свалки и склады, разливать растворы кислот, щелочей и других химически активных веществ.
6. Огораживать и перегораживать охранные зоны, препятствовать доступу персонала эксплуатационных организаций к ГРС для поведения обслуживания и устранения повреждений.
7. Разводить огонь и размещать источники огня.
8. Рыть погребов, копать и обрабатывать почву сельскохозяйственными и мелиоративными орудиями и механизмами на глубину более 0.3 метра.
9. Открывать калитки и двери газорегуляторных пунктов, станций катодной и дренажной защиты, люки подземных колодцев, включать или отключать электроснабжение средств связи, освещения и систем телемеханики.
10. Набрасывать, приставлять и привязывать к опорам и надземным газопроводам, ограждениям и зданиям ГРС посторонние предметы, лестницы. Влезать на них.
11. Самовольно подключаться к ГРС.

Другие виды работ (лесохозяйственные, сельскохозяйственные), не попадающие под перечень ограничений, приведённый выше, и не связанные с нарушением земельного горизонта и обработкой почвы на глубину более 0.3 метра, проводятся собственниками, владельцами, пользователями земельных участков в охранной зоне ГРС только при условии письменного уведомления эксплуатационной организации. Уведомление подаётся не менее чем за 3 рабочих дня до начала работ.

Дополнительно просим предоставить план размещения данных объектов на согласование в производственно-технический отдел АО «Газпром газораспределение Пермь» по адресу: г. Пермь, ул. Уральская, 104.

При формировании документов по планировке указанной территории необходимо руководствоваться такими нормативно-техническими документами, как СП 42.13330.2011 «Градостроительство. Планировка и застройка городских и сельских поселений. Актуализированная редакция СНиП 2.07.01-89*», СП 62.13330.2011 «Газораспределительные системы. Актуализированная редакция СНиП 42-01-2002».

Зам. главного инженера



В.В. Стуков