



**АДМИНИСТРАЦИЯ ГОРОДА ПЕРМИ
ДЕПАРТАМЕНТ
ЗЕМЕЛЬНЫХ ОТНОШЕНИЙ**

Ул. Сибирская, 15, г. Пермь, 614000
Тел. (342) 212-46-78, факс 212-41-51
E-mail: dzo@gorodperm.ru
<http://www.gorodperm.ru>
ОКПО 98056446, ОГРН 1065902057594
ИНН 5902293379, КПП 590201001

И.о. начальника департамента
имущественных отношений
администрации города Перми
Соснину А.В.

09.04.2018 № СЭД-059-21-01-08-860

На № _____ от _____

**О передаче документации для
проведения аукциона**

Уважаемый Александр Викторович!

В соответствии с п.4.1.6. Регламента взаимодействия функциональных органов администрации города Перми при проведении аукционов по продаже земельных участков, находящихся в муниципальной собственности города Перми, и участков, государственная собственность на которые не разграничена, либо аукционов на право заключения договоров аренды земельных участков, находящихся в муниципальной собственности города Перми, и участков, государственная собственность на которые не разграничена, утвержденного постановлением администрации города Перми от 20.11.2015 № 964, направляем Вам документацию для проведения аукциона на право заключения договоров аренды земельных участков согласно приложению к распоряжению начальника департамента земельных отношений от 05.04.2018 № 563.

Для сведения сообщаем, что согласно письму ОАО «МРСК Урала» филиал «Пермэнерго» в границах земельного участка с кадастровым номером 59:01:1710765:97 расположены абонентские электросетевые объекты.

Ограничения в использовании земельного участка установлены Правилами установления охранных зон объектов электросетевого хозяйства и особых

условий использования земельных участков, расположенных в границах таких зон.

Кроме того сообщаем, что согласно Акту обследования земельного участка с кадастровым номером 59:01:1710765:97 от 25.05.2017 г. №16 земельный участок частично огорожен металлическим ограждением, на участке расположена постройка некапитального типа – пункт охраны.

Согласно Акту обследования земельного участка с кадастровым номером 59:01:1710765:98 от 01.11.2017 г. № 46 земельный участок не огорожен, на участке расположены два некапитальных объекта: шиномонтаж и объект, обитый металлическим профилем (примерная площадь 40 кв.м).

Приложение: 1. Пакеты документации с описью передаваемых материалов.

2. Информация по земельным участкам на 2 л. в 1 экз.

С уважением,
начальник департамента

О.В.Немирова

**Информация о земельном участке, расположенном по адресу:
г.Пермь, Дзержинский район, ул.Транспортная, 30б**

Сведения о земельном участке:	
<ul style="list-style-type: none">• Адрес или месторасположение земельного участка	Пермский край г.Пермь, Дзержинский район, ул.Транспортная, 30б
<ul style="list-style-type: none">• площадь	1240 кв.м
<ul style="list-style-type: none">• границы	Границы земельного участка отображены в Выписке из единого государственного реестра прав об объекте недвижимости от 12.02.2018г. №КУВИ-001/2018-647056
<ul style="list-style-type: none">• ограничения использования	Земельный участок расположен в зоне с особыми условиями использования – Приаэродромная территория аэродрома аэропорта Большое Савино.
<ul style="list-style-type: none">• кадастровый номер	59:01:1710765:98
<ul style="list-style-type: none">• разрешенное использование земельного участка	под стоянки и гаражи, в том числе многоэтажные встроенные, пристроенные, отдельно стоящие надземные, подземные



**АДМИНИСТРАЦИЯ ГОРОДА ПЕРМИ
РАСПОРЯЖЕНИЕ
НАЧАЛЬНИКА ДЕПАРТАМЕНТА ЗЕМЕЛЬНЫХ ОТНОШЕНИЙ**


05.04.2018

№ 563

**О проведении аукциона на право
заключения договоров аренды
земельных участков
в Держинском районе
города Перми**

На основании статьи 39.11 Земельного кодекса Российской Федерации, Положения о департаменте земельных отношений администрации города Перми, утвержденного решением Пермской городской Думы от 24 февраля 2015 г. № 39, постановления администрации города Перми от 20 ноября 2015 г. № 964 «Об утверждении Регламента взаимодействия функциональных органов администрации города Перми при проведении аукционов по продаже земельных участков, находящихся в муниципальной собственности города Перми, и участков, государственная собственность на которые не разграничена, либо аукционов на право заключения договоров аренды земельных участков, находящихся в муниципальной собственности города Перми, и участков, государственная собственность на которые не разграничена»:

1. Провести аукцион на право заключения договоров аренды земельных участков, государственная собственность на которые не разграничена, согласно перечню земельных участков, выставляемых на аукцион, указанных в приложении к настоящему распоряжению.
2. Настоящее распоряжение вступает в силу со дня подписания.
3. Контроль за исполнением распоряжения возложить на первого заместителя начальника департамента земельных отношений администрации города Перми Раевскую Л.В.



О.В. Немирова

Приложение
к распоряжению начальника
департамента земельных
отношений администрации
города Перми
от 05.04.2018 № 563

ПЕРЕЧЕНЬ
земельных участков, выставаемых на аукцион

№	Кадастровый номер	Площадь, кв. м.	Адрес	Разрешенное использование	Предполагаемый вид права	Срок
1	2	3	4	5	6	7
1	59:01:1710765:97	1822	г. Пермь, Дзержинский район, ул. Транспортная, 30а	стоянки и гаражи, в том числе многоэтажные встроенные, пристроенные, отдельно стоящие надземные, подземные (не предусматривает строительство)	аренда	4 года 11 мес.
2	59:01:1710765:98	1240	г. Пермь, Дзержинский район, ул. Транспортная, 30б	стоянки и гаражи, в том числе многоэтажные встроенные, пристроенные, отдельно стоящие надземные, подземные (не предусматривает строительство)	аренда	4 года 11 мес.

306

Филиал Федерального государственного бюджетного учреждения "Федеральная кадастровая палата Федеральной службы государственной регистрации, кадастра и картографии" по Пермскому краю
полное наименование органа регистрации прав

Выписка из Единого государственного реестра недвижимости об объекте недвижимости

Сведения о характеристиках объекта недвижимости

На основании запроса от 12.02.2018, поступившего на рассмотрение 12.02.2018, сообщаем, что согласно записям Единого государственного реестра недвижимости:

Раздел 1 Лист 1

Земельный участок	
вид объекта недвижимости	
Лист №1 Раздел 1	Всего листов раздела 1: 3
	Всего разделов: 4
	Всего листов выписки: 6
12 февраля 2018г. № КУВИ-001/2018-647056	
Кадастровый номер:	59:01:1710765-98
Номер кадастрового квартала:	59:01:1710765
Дата присвоения кадастрового номера:	29.06.2017
Ранее присвоенный государственный учетный номер:	данные отсутствуют
Адрес (местоположение):	Местоположение установлено относительно ориентира, расположенного за пределами участка. Почтовый адрес ориентира: Пермский край, г. Пермь, Дзержинский район, ул. Транспортная.
Площадь, м2:	1240 +/- 12
Кадастровая стоимость, руб.:	3139320,4
Кадастровые номера расположенных в пределах земельного участка объектов недвижимости:	данные отсутствуют
Кадастровые номера объектов недвижимости, из которых образован объект недвижимости:	данные отсутствуют
Кадастровые номера образованных объектов недвижимости:	данные отсутствуют
Категория земель:	Земли населенных пунктов
Виды разрешенного использования:	стоянки и гаражи, в том числе многоэтажные встроенные, пристроенные, отдельно стоящие надземные, подземные

полное наименование должности	подпись	инициалы, фамилия
-------------------------------	---------	-------------------

М.П.

Земельный участок			
вид объекта недвижимости			
Лист №2 Раздел 1	Всего листов раздела 1: 3	Всего разделов: 4	Всего листов выписки: 6
12 февраля 2018г. № КУВИ-001/2018-647056			
Кадастровый номер:		59:01:1710765:98	
Сведения о кадастровом инженере:		24409	
Сведения о лесах, водных объектах и об иных природных объектах, расположенных в пределах земельного участка:		данные отсутствуют	
Сведения о том, что земельный участок полностью или частично расположен в границах зоны с особыми условиями использования территории или территории объекта культурного наследия:		данные отсутствуют	
Сведения о том, что земельный участок расположен в границах особой экономической зоны, территории опережающего социально-экономического развития, зоны территориального развития в Российской Федерации, игровой зоны:		данные отсутствуют	
Сведения о том, что земельный участок расположен в границах особо охраняемой природной территории, охотничьих угодий, лесничеств, лесопарков:		данные отсутствуют	
Сведения о результатах проведения государственного земельного надзора:		данные отсутствуют	
Сведения о расположении земельного участка в границах территории, в отношении которой утвержден проект межевания территории:		данные отсутствуют	
Условный номер земельного участка:		данные отсутствуют	
Сведения о принятии акта и (или) заключении договора, предусматривающих предоставление в соответствии с земельным законодательством исполнительным органом государственным органом власти или органом местного самоуправления, находящегося в государственной или муниципальной собственности земельного участка для строительства наемного дома социального использования или наемного дома коммерческого использования:		данные отсутствуют	
Сведения о том, что земельный участок или земельные участки образованы на основании решения об изъятии земельного участка и (или) расположенного на нем объекта недвижимости для государственных или муниципальных нужд:		данные отсутствуют	
Сведения о том, что земельный участок образован из земель или земельного участка, государственная собственность на которые не разграничена:		данные отсутствуют	
Сведения о наличии земельного спора о местоположении границ земельных участков:		данные отсутствуют	
полное наименование должности		подпись	инициалы, фамилия

М.П.

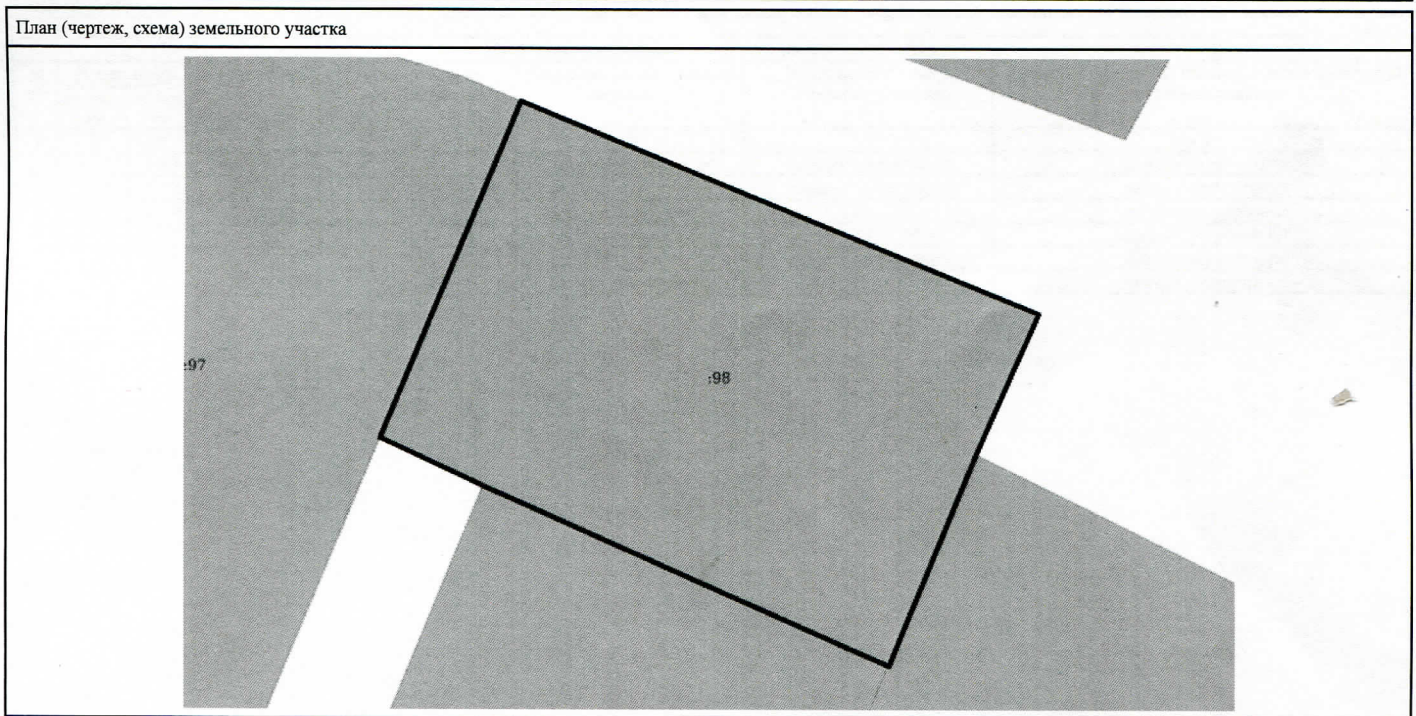
Земельный участок			
вид объекта недвижимости			
Лист №3	Раздел 1	Всего листов раздела 1: 3	Всего разделов: 4
		Всего листов выписки: 6	
12 февраля 2018г. № КУВИ-001/2018-647056			
Кадастровый номер:		59:01:1710765:98	
Статус записи об объекте недвижимости:		Сведения об объекте недвижимости имеют статус "актуальные"	
Особые отметки:		Сведения об ограничениях права на объект недвижимости, обременениях данного объекта, не зарегистрированных в реестре прав, ограничений прав и обременений недвижимого имущества: Вид ограничения (обременения): Ограничения прав на земельный участок, предусмотренные статьями 56, 56.1 Земельного кодекса Российской Федерации; Срок действия: с 28.06.2017; Реквизиты документа-основания: Постановление "Об утверждении Федеральных правил использования воздушного пространства Российской Федерации" от 11.03.2010 № 138 выдан: Правительство Российской Федерации. Сведения для заполнения разделов: 2 - Сведения о зарегистрированных правах; 4 - Сведения о частях земельного участка; 4.1 - Сведения о частях земельного участка; 4.2 - Сведения о частях земельного участка, отсутствуют.	
Получатель выписки:		Департамент градостроительства и архитектуры администрации города Перми	

полное наименование должности	подпись	инициалы, фамилия

М.П.

Выписка из Единого государственного реестра недвижимости об объекте недвижимости
Описание местоположения земельного участка

Земельный участок			
вид объекта недвижимости			
Лист №1	Раздел 3	Всего листов раздела 3: 1	Всего разделов: 4
Всего листов выписки: 6			
12 февраля 2018г. № КУВИ-001/2018-647056			
Кадастровый номер:		59:01:1710765:98	



Масштаб 1:400	Условные обозначения:		
полное наименование должности	подпись	инициалы, фамилия	

М.П.

Выписка из Единого государственного реестра недвижимости об объекте недвижимости
Описание местоположения земельного участка

Земельный участок			
вид объекта недвижимости			
Лист №1 Раздел 3.1	Всего листов раздела 3.1: 1	Всего разделов: 4	Всего листов выписки: 6
12 февраля 2018г. № КУВИ-001/2018-647056			
Кадастровый номер:		59:01:1710765:98	

Описание местоположения границ земельного участка							
№ п/п	Номер точки		Дирекционный угол	Горизонтальное проложение, м	Описание закрепления на местности	Кадастровые номера смежных участков	Сведения об адресах правообладателей смежных земельных участков
	начальная	конечная					
1	2	3	4	5	6	7	8
1	1.1.1	1.1.2	112.47°	43.02	данные отсутствуют	данные отсутствуют	данные отсутствуют
2	1.1.2	1.1.3	203.65°	11.89	данные отсутствуют	данные отсутствуют	данные отсутствуют
3	1.1.3	1.1.4	202.08°	17.69	данные отсутствуют	59:01:1717205:14	данные отсутствуют
4	1.1.4	1.1.5	294.01°	34.23	данные отсутствуют	59:01:1710765:3	данные отсутствуют
5	1.1.5	1.1.6	295.06°	8.71	данные отсутствуют	данные отсутствуют	данные отсутствуют
6	1.1.6	1.1.1	22.54°	28.26	данные отсутствуют	59:01:1710765:97	данные отсутствуют

полное наименование должности	подпись	инициалы, фамилия
-------------------------------	---------	-------------------

М.П.

Выписка из Единого государственного реестра недвижимости об объекте недвижимости
Описание местоположения земельного участка

Земельный участок			
вид объекта недвижимости			
Лист №1 Раздел 3.2	Всего листов раздела 3.2: 1	Всего разделов: 4	Всего листов выписки: 6
12 февраля 2018г. № КУВИ-001/2018-647056			
Кадастровый номер:		59:01:1710765:98	

Сведения о характерных точках границы земельного участка				
Система координат 59.2				
Номер точки	Координаты, м		Описание закрепления на местности	Средняя квадратичная погрешность определения координат характерных точек границ земельного участка, м
	X	Y		
1	2	3	4	5
1	520718.69	2225263.98	Нет закрепления	0.1
2	520702.25	2225303.73	Нет закрепления	0.1
3	520691.36	2225298.96	Нет закрепления	0.1
4	520674.97	2225292.31	Нет закрепления	0.1
5	520688.9	2225261.04	Нет закрепления	0.1
6	520692.59	2225253.15	Нет закрепления	0.1
7	520718.69	2225263.98	Нет закрепления	0.1

полное наименование должности	подпись	инициалы, фамилия
-------------------------------	---------	-------------------

М.П.

Федеральная служба государственной
регистрации, кадастра и картографии

Заявителю (Департамент
градостроительства и архитектуры
администрации города Перми)

Уведомление об отсутствии в Едином
государственном реестре недвижимости
запрашиваемых сведений

14 февраля 2018г.

№КУВИ-001/2018-647087

На основании запроса от 12.02.2018,
поступившего на рассмотрение 12.02.2018,
в соответствии с частью 12 статьи 62 Федерального закона от 13 июля 2015 г. N 218-ФЗ "О
государственной регистрации недвижимости" уведомляем, что в Едином государственном
реестре недвижимости отсутствует запрошенная Вами информация.

1	Вид запрашиваемой информации:	выписка из ЕГРН об объекте недвижимости
2	Содержание запроса:	Вид объекта недвижимости: Здание. Описание объекта недвижимости: адрес: г. Пермь, р-н Дзержинский, ул.Транспортная,30б; дополнительная информация: назначение: Жилой дом.
3	Причины направления уведомления:	отсутствие в ЕГРН сведений об объекте недвижимости

Учреждения юстиции по государственной регистрации прав на недвижимое имущество и сделок с ним, правопреемниками которых являются соответствующие управления Росреестра, приступили к проведению государственной регистрации прав на недвижимое имущество и сделок с ним с дат, указанных на официальном сайте Росреестра в информационно-телекоммуникационной сети "Интернет".

полное наименование должности	подпись	инициалы, фамилия

М.П.

Федеральная служба государственной
регистрации, кадастра и картографии

Заявителю (Департамент
градостроительства и архитектуры
администрации города Перми)

Уведомление об отсутствии в Едином
государственном реестре недвижимости
запрашиваемых сведений

14 февраля 2018г.

№КУВИ-001/2018-647106

На основании запроса от 12.02.2018,
поступившего на рассмотрение 12.02.2018,
в соответствии с частью 12 статьи 62 Федерального закона от 13 июля 2015 г. N 218-ФЗ "О
государственной регистрации недвижимости" уведомляем, что в Едином государственном
реестре недвижимости отсутствует запрошенная Вами информация.

1	Вид запрашиваемой информации:	выписка из ЕГРН об объекте недвижимости
2	Содержание запроса:	Вид объекта недвижимости: Здание. Описание объекта недвижимости: адрес: г. Пермь, р-н Дзержинский, ул.Транспортная,30б; дополнительная информация: назначение: Нежилое здание.
3	Причины направления уведомления:	отсутствие в ЕГРН сведений об объекте недвижимости

Учреждения юстиции по государственной регистрации прав на недвижимое имущество и сделок с ним, правопреемниками которых являются соответствующие управления Росреестра, приступили к проведению государственной регистрации прав на недвижимое имущество и сделок с ним с дат, указанных на официальном сайте Росреестра в информационно-телекоммуникационной сети "Интернет".

полное наименование должности	подпись	инициалы, фамилия

М.П.

Федеральная служба государственной
регистрации, кадастра и картографии

Заявителю (Департамент
градостроительства и архитектуры
администрации города Перми)

Уведомление об отсутствии в Едином
государственном реестре недвижимости
запрашиваемых сведений

14 февраля 2018г.

№КУВИ-001/2018-647125

На основании запроса от 12.02.2018,
поступившего на рассмотрение 12.02.2018,
в соответствии с частью 12 статьи 62 Федерального закона от 13 июля 2015 г. N 218-ФЗ "О
государственной регистрации недвижимости" уведомляем, что в Едином государственном
реестре недвижимости отсутствует запрошенная Вами информация.

1	Вид запрашиваемой информации:	выписка из ЕГРН об объекте недвижимости
2	Содержание запроса:	Вид объекта недвижимости: Объект незавершённого строительства. Описание объекта недвижимости: адрес: г. Пермь, р-н Дзержинский, ул.Транспортная,30б.
3	Причины направления уведомления:	отсутствие в ЕГРН сведений об объекте недвижимости

Учреждения юстиции по государственной регистрации прав на недвижимое имущество и сделок с ним, правопреемниками которых являются соответствующие управления Росреестра, приступили к проведению государственной регистрации прав на недвижимое имущество и сделок с ним с дат, указанных на официальном сайте Росреестра в информационно-телекоммуникационной сети "Интернет".

полное наименование должности	подпись	инициалы, фамилия

М.П.

Федеральная служба государственной
регистрации, кадастра и картографии

Заявителю (Департамент
градостроительства и архитектуры
администрации города Перми)

Уведомление об отсутствии в Едином
государственном реестре недвижимости
запрашиваемых сведений

14 февраля 2018г.

№КУВИ-001/2018-647124

На основании запроса от 12.02.2018,
поступившего на рассмотрение 12.02.2018,
в соответствии с частью 12 статьи 62 Федерального закона от 13 июля 2015 г. N 218-ФЗ "О
государственной регистрации недвижимости" уведомляем, что в Едином государственном
реестре недвижимости отсутствует запрошенная Вами информация.

1	Вид запрашиваемой информации:	выписка из ЕГРН об объекте недвижимости
2	Содержание запроса:	Вид объекта недвижимости: Сооружение. Описание объекта недвижимости: адрес: г. Пермь, р-н Дзержинский, ул.Транспортная,30б.
3	Причины направления уведомления:	отсутствие в ЕГРН сведений об объекте недвижимости

Учреждения юстиции по государственной регистрации прав на недвижимое имущество и сделок с ним, правопреемниками которых являются соответствующие управления Росреестра, приступили к проведению государственной регистрации прав на недвижимое имущество и сделок с ним с дат, указанных на официальном сайте Росреестра в информационно-телекоммуникационной сети "Интернет".

полное наименование должности	подпись	инициалы, фамилия

М.П.



АДМИНИСТРАЦИЯ ДЗЕРЖИНСКОГО РАЙОНА г. ПЕРМИ

АКТ
обследования земельного участка

« 01 » ноября 2017 г.

№ 46

Главный специалист отдела градостроительства, земельных и имущественных отношений администрации Дзержинского района – Олах Софья Борисовна

(должность, Ф.И.О. лица, составившего акт)

в присутствии:

провел обследование земельного участка, расположенного по адресу:

г. Пермь, Дзержинский район, ул. Транспортная, кадастровый номер 59:01:1710765:98

площадью _____ кв. м,

используемом

_____ (наименование юридического или физического лица)

При обследовании установлено: Земельный участок (59:01:1710765:98) не огорожен, на участке расположены два некапитальных объекта: шиномонта и объект, обитый металлическим профилем (примерная площадь 40 кв.м.)

Дополнительные отметки по результатам обследования земельного участка:

К акту прилагается: Фототаблица

Акт составил:

ОС
(подпись)

Олах С.Б.
(Ф.И.О.)

Присутствовали:

(подпись)

(Ф.И.О.)

(подпись)

(Ф.И.О.)

**АДМИНИСТРАЦИЯ ГОРОДА ПЕРМИ
АДМИНИСТРАЦИЯ ДЗЕРЖИНСКОГО РАЙОНА**

ФОТОТАБЛИЦА

от "01_" ноября _2017 г.

№ _46

Олах С.Б., -гл. спец. отдела градостроительства, земельных и имущественных отношений
(Ф.И.О. должностного лица, наименование юридического лица, Ф.И.О. гражданина)



Пермский край, город Пермь, Дзержинский район, ул.Транспортная

(адрес земельного участка)

Подпись специалиста


(подпись)

Олах С. Б.
(Ф.И.О.)

(копия)

**АДМИНИСТРАЦИЯ ГОРОДА
ПЕРМИ**

**ДЕПАРТАМЕНТ ГРАДОСТРОИТЕЛЬСТВА
И АРХИТЕКТУРЫ АДМИНИСТРАЦИИ
ГОРОДА ПЕРМИ**


АКТ

11.10.2017 № 2830/172

О присвоении адреса

УТВЕРЖДАЮ

Заместитель начальника
департамента градостроительства и
архитектуры администрации
города Перми



В.Г.Сюткин

2017 года

В соответствии с Правилами присвоения, изменения и аннулирования адресов, утвержденными Постановлением Правительства Российской Федерации от 19.11.2014 № 1221 «Об утверждении правил присвоения, изменения и аннулирования адресов», Положением об адресном реестре города Перми, утвержденным постановлением администрации города Перми от 06.04.2009 № 191 «Об адресном реестре города Перми», п.4.1.2 Регламента взаимодействия функциональных органов администрации города Перми при проведении аукционов по продаже земельных участков, находящихся в муниципальной собственности города Перми, и участков, государственная собственность на которые не разграничена, либо аукционов на право заключения договоров аренды земельных участков, находящихся в муниципальной собственности города Перми, и участков, государственная собственность на которые не разграничена, утвержденного постановлением администрации города Перми от 20.11.2015 № 964, присвоить адрес:

ул. Транспортная, 30б – земельному участку с кадастровым номером 59:01:1710765:98 площадью 1240 кв.м., формируемому для предоставления на торгах (конкурсах, аукционах), в Дзержинском районе.

Признать недействительным в отношении вышеуказанного объекта адрес: Дзержинский район, ул.Транспортная.

Признать утратившим силу: -

Приложение: схема расположения объекта на обороте настоящего акта.

Составлен в 1 экз. и передан в дело регистрации адресов.

Копия _____

Примечание:

Специалист: Н.С.Нестеренко



(Handwritten signature)
(подпись)

11.10.2017
(дата)

Копия верна:
гл. специалист

(Handwritten signature)

(Handwritten signature)



1:1500



Копия верна:
г.л. специалист

Пофисе

071117

№ 110-18853

на № 110-20837 от 11.10.2017 г.

Заместителю начальника
Департамента
градостроительства
и архитектуры
Администрации г. Перми

В.Г. Сюткину

О предоставлении информации по ЗУ

Уважаемый Владимир Геннадьевич!

В ответ на Ваш запрос №СЭД-059-22-01-23.3-300 от 10.10.2017 г. сообщаем, что вблизи указанного Вами земельного участка по ул. Транспортная (кадастровый номер: 59:01:1710765:98) в Дзержинском районе г. Перми проходят следующие централизованные сети водоснабжения и(или) водоотведения:

- сеть канализации по ул. Транспортная (Д-250-300 мм, материал – керамика/чугун, в эксплуатации ООО «НОВОГОР-Прикамье»);
- ввод водопровода на здание по ул. Транспортная, 34 к. 1 (Д-50 мм, материал и владелец не известны);
- напорные сети канализации по ул. Транспортная (2Д-200 мм, материал – чугун, владелец – АО «ПЗСП»).

В связи с чем, ООО «НОВОГОР-Прикамье» не возражает против предоставления земельного участка по ул. Транспортная в Дзержинском районе г. Перми для размещения автостоянки, **при условии соблюдения** требований СП 42.13330.2016 «Градостроительство. Планировка и застройка городских и сельских поселений» о минимальных расстояниях:

- до сетей водопровода и напорной канализации – не менее 5м (в свету);
- до сетей самотечной канализации – не менее 3м (в свету).

Технический директор

А.А. Политов



ул. Сибирская, 67, г. Пермь, Россия, 614039
тел. +7 (342) 243- 7859, факс +7 (342) 243-6951
www.tplusgroup.ru; e-mail: psk2@ies-holding.com

Администрация города Перми
Департамент градостроительства и
архитектуры

19.10.2017 № 510/91-04-2689

Заместителю начальника департамента
В.Г. Сюткину

на № СЭД-059-22-01-23.3-307 от 10.10.2017

614000, г. Пермь, ул. Сибирская, 15

заказное

**О предоставлении информации
по земельным участкам**

Уважаемый Владимир Геннадьевич!

На Ваш запрос о наличии тепловых сетей (в том числе охранных зон) сообщаем, что на земельном участке с кадастровым номером 59:01:1710765:98 по ул.Транспортная Дзержинского района города Перми отсутствуют объекты инженерной инфраструктуры (в том числе охранные зоны), находящиеся в зоне эксплуатационной ответственности ПАО «Т Плюс» и ООО «Пермская сетевая компания».

На земельном участке, расположенном севернее Комсомольского проспекта, 98а в Свердловском районе города Перми, присутствуют тепловые сети ООО «Пермская сетевая компания» М1-11 2Ду800 мм подземной прокладки в непроходных каналах с внесенной в государственный кадастр недвижимости охранной зоной с учетным номером 59.01.2.4528.


На земельном участке, расположенном южнее Комсомольского проспекта, 98 в Свердловском районе города Перми, следует уточнить координаты для определения возможного наложения на теплотель М1-11 с охранной зоной 59.01.2.4528 и охранную зону надземной теплотрассы М1-12 2Ду500мм с учетным номером 59.01.2.813.

Приложение: Схема теплосетей по Комсомольскому проспекту, 98 -1 л.

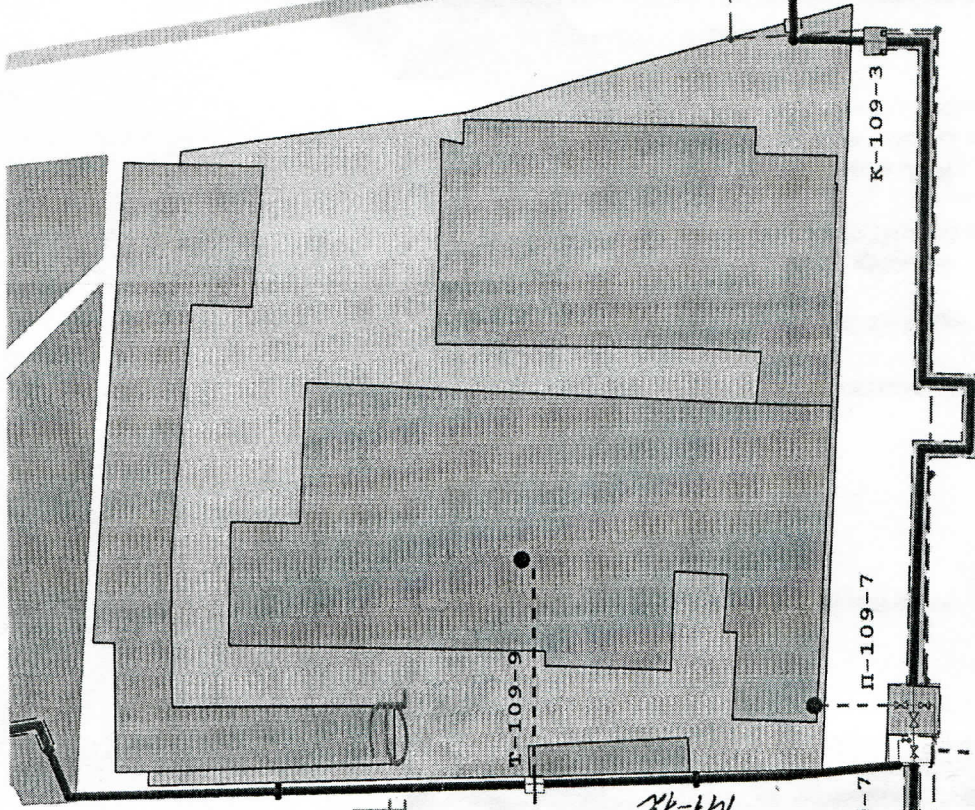
С уважением,

Технический директор – главный инженер

М.С. Рябенко



УЛ. ГЕРОЕВЪ



К-109-3

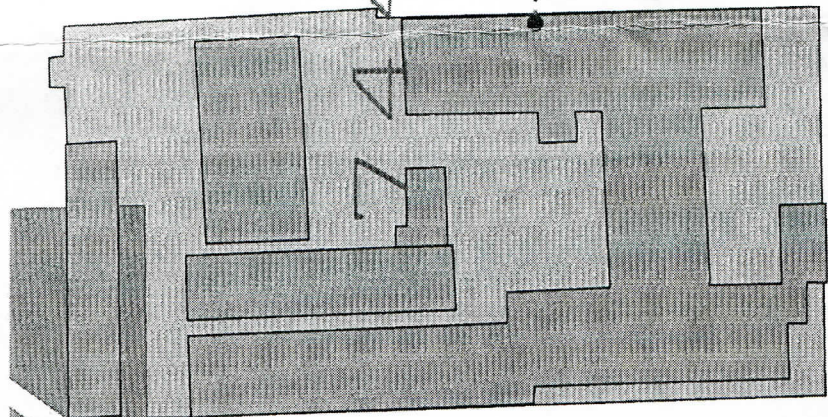
Г-109-9

П-109-7


М1-18

К-109-7

М1-11



744



СОМОЛЬСКИЙ ПРОСПЕКТ

36



Акционерное общество
«Газпром газораспределение Пермь»
(АО «Газпром газораспределение Пермь»)

Пермский филиал

ул. Уральская, д. 104, г. Пермь.
Пермский край, Российская Федерация, 614107
тел.: +7 (342) 262-79-07, факс: +7 (342) 262-79-09, +7 (342) 282-52-76
e-mail: post@pf.ugaz.ru
ОКПО 03295605, ОГРН 1025900512670, ИНН 5902183841, КПП 590602001
18.10.2017 № 4591
на № _____ от _____

Администрация города Перми
Департамент градостроительства и архитектуры

Заместителю
начальника департамента
В.Г. Сюткину

614000 г. Пермь,
ул. Сибирская, 15
тел./факс (342) 212-68-28

О предоставлении информации по
земельным участкам

Уважаемый Владимир Геннадьевич!

На запрос № СЭД-059-22-01-23.3-302 от 10.10.2017г. сообщая:

- что на территории земельного участка по ул. Транспортная в Дзержинском районе города Перми существующих газораспределительных сетей нет.

- что на территории земельного участка по ул. Комсомольский проспект, 98 в Свердловском районе города Перми существующих газораспределительных сетей нет.

При формировании документов по планировке указанной территории для сетей необходимо руководствоваться такими нормативно-техническими документами, как СП 42.13330.2011 «Градостроительство. Планировка и застройка городских и сельских поселений. Актуализированная редакция СНиП 2.07.01-89*», СП 62.13330.2011 «Газораспределительные системы. Актуализированная редакция СНиП 42-01-2002».

Главный инженер
Пермского филиала АО «Газпром
Газораспределение Пермь

И.В. Бухаринов

Е.В. Черемных
262-79-21