



АДМИНИСТРАЦИЯ ГОРОДА ПЕРМИ
ДЕПАРТАМЕНТ
ЗЕМЕЛЬНЫХ ОТНОШЕНИЙ

Ул. Сибирская, 15, г. Пермь, 614000
Тел. (342) 212-46-78, факс 212-41-51
E-mail: dzo@gorodperm.ru
http://www.gorodperm.ru
ОКПО 98056446, ОГРН 1065902057594
ИНН 5902293379, КПП 590201001

И.о. начальника департамента
имущественных отношений
администрации города Перми
Соснину А.В.

16.04.2018 № СЭД-059-21-01-08-953

На № _____ от _____

**О передаче документации для
проведения аукциона**

Уважаемый Александр Викторович!

В соответствии с п.4.1.6. Регламента взаимодействия функциональных органов администрации города Перми при проведении аукционов по продаже земельных участков, находящихся в муниципальной собственности города Перми, и участков, государственная собственность на которые не разграничена, либо аукционов на право заключения договоров аренды земельных участков, находящихся в муниципальной собственности города Перми, и участков, государственная собственность на которые не разграничена, утвержденного постановлением администрации города Перми от 20.11.2015 № 964, направляем Вам документацию для проведения аукциона на право заключения договоров аренды земельных участков согласно приложению к распоряжению начальника департамента земельных отношений от 12.04.2018 № 626.

Для сведения сообщаем, что земельный участок с кадастровым номером 59:01:5110100:4 по ул. Лиственной, 3б в Свердловском районе города Перми согласно Акту обследования земельного участка от 12.03.2018 №3 расположен на крутом склоне оврага, с западной стороны огорожен забором, строения отсутствуют, имеются деревья лиственных и хвойных пород.

Приложение: 1. Пакеты документации с описью передаваемых материалов.
2. Информация по земельным участкам на 2 л. в 1 экз.

С уважением,
начальник департамента

О.В. Немирова

**Информация о земельном участке
по ул. Черемховской,41б Мотовилихинского района города Перми**

	Сведения о земельном участке:	
	<ul style="list-style-type: none"> • Адрес или месторасположение земельного участка 	Пермский край, г. Пермь, р-н Мотовилихинский, ул. Черемховская,41б
	<ul style="list-style-type: none"> • площадь 	969 кв.м
	<ul style="list-style-type: none"> • границы 	Границы земельного участка подробно описаны в Выписке из единого государственного реестра недвижимости об объекте недвижимости № КУВИ-001/2018-1764884 от 02.04.2018 г.
	<ul style="list-style-type: none"> • обременения 	нет
	<ul style="list-style-type: none"> • ограничения использования 	Земельный участок расположен в границах зоны с особыми условиями использования – Приаэродромная территория аэродрома аэропорта Большое Савино.
	<ul style="list-style-type: none"> • кадастровый номер 	59:01:4019087:1278
	<ul style="list-style-type: none"> • разрешенное использование земельного участка 	Индивидуальное жилищное строительство
	<ul style="list-style-type: none"> • параметры разрешенного строительства объекта капитального строительства 	В аукционной документации (градостроительный план земельного участка).
	<ul style="list-style-type: none"> • Технические условия подключения такого объекта к сетям инженерно-технического обеспечения 	В аукционной документации.



АДМИНИСТРАЦИЯ ГОРОДА ПЕРМИ
РАСПОРЯЖЕНИЕ
НАЧАЛЬНИКА ДЕПАРТАМЕНТА ЗЕМЕЛЬНЫХ ОТНОШЕНИЙ

12.04.2018

№ 626


О проведении аукциона на право заключения договоров аренды земельных участков в Мотовилихинском и Свердловском районах города Перми

На основании статьи 39.11 Земельного кодекса Российской Федерации, Положения о департаменте земельных отношений администрации города Перми, утвержденного решением Пермской городской Думы от 24 февраля 2015 г. № 39, постановления администрации города Перми от 20 ноября 2015 г. № 964 «Об утверждении Регламента взаимодействия функциональных органов администрации города Перми при проведении аукционов по продаже земельных участков, находящихся в муниципальной собственности города Перми, и участков, государственная собственность на которые не разграничена, либо аукционов на право заключения договоров аренды земельных участков, находящихся в муниципальной собственности города Перми, и участков, государственная собственность на которые не разграничена»:

1. Провести аукцион на право заключения договоров аренды земельных участков, государственная собственность на которые не разграничена, согласно перечню земельных участков, выставляемых на аукцион, указанных в приложении к настоящему распоряжению.

2. Настоящее распоряжение вступает в силу со дня подписания.

3. Контроль за исполнением распоряжения возложить на первого заместителя начальника департамента земельных отношений администрации города Перми Раевскую Л.В.



О.В. Немирова

Приложение
к распоряжению начальника
департамента земельных
отношений администрации
города Перми
от 12.04.2018 № 626

ПЕРЕЧЕНЬ
земельных участков, выставяемых на аукцион

№	Кадастровый номер	Площадь, кв. м.	Адрес	Разрешенное использование	Предпола- гаемый вид права	Срок
1	2	3	4	5	6	7
1	59:01:4019087:1278	969	г. Пермь, Мотовилихинский район, ул. Черемховская, 41б	индивидуальное жилищное строительство	аренда	20 лет
2	59:01:5110100:4	2015	г. Пермь, Свердловский район, ул. Лиственная, 3б	площадки для отдыха с элементами озеленения	аренда	4 года 11 мес.

Градостроительный план земельного участка

R U 9 0 3 0 3 0 0 0 - 1 7 2 2 5 9

Градостроительный план земельного участка подготовлен на основании
Письма департамента земельных отношений №059-22-01-37-2534 от 20.11.2017

(реквизиты заявления правообладателя земельного участка с указанием ф.и.о.
заявителя - физического лица, либо реквизиты заявления и наименование
заявителя - юридического лица о выдаче градостроительного плана земельного
участка)

Местонахождение земельного участка

Пермский край

(субъект Российской Федерации)

г. Пермь, Мотовилихинский р-н, ул. Черемховская, 416

(муниципальный район или городской округ)

(поселение)

Описание границ земельного участка:

Обозначение (номер) характерной точки	Перечень координат характерных точек в системе координат, используемой для ведения Единого государственного реестра недвижимости	
	X	Y
1	520668,48	2240739,39
2	520658,73	2240708,60
3	520652,01	2240712,40
4	520628,38	2240731,57
5	520635,39	2240751,40
1	520668,48	2240739,39

Кадастровый номер земельного участка (при наличии)

59:01:4019087:1278

Площадь земельного участка

969 кв.м

Информация о расположенных в границах земельного участка объектах капитального
строительства

Объекты капитального строительства отсутствуют

Информация о границах зоны планируемого размещения объекта капитального строительства в
соответствии с утвержденным проектом планировки территории (при наличии)

Обозначение (номер) характерной точки	Перечень координат характерных точек в системе координат, используемой для ведения Единого государственного реестра недвижимости	
	X	Y
-	-	-

Реквизиты проекта планировки территории и (или) проекта межевания территории в случае, если земельный участок расположен в границах территории, в отношении которой утверждены проект планировки территории и (или) проект межевания территории

Постановление администрации города Перми №1291 от 31.12.2013

(указывается в случае, если земельный участок расположен в границах территории в отношении которой утверждены проект планировки территории и (или) проект межевания территории)

Градостроительный план подготовлен

Сюткиным В.Г., заместителем начальника департамента, департамент градостроительства и архитектуры администрации города Перми

(ф.и.о., должность уполномоченного лица, наименование органа)



М.П.
(при наличии)

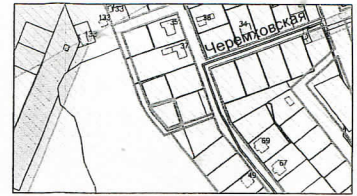
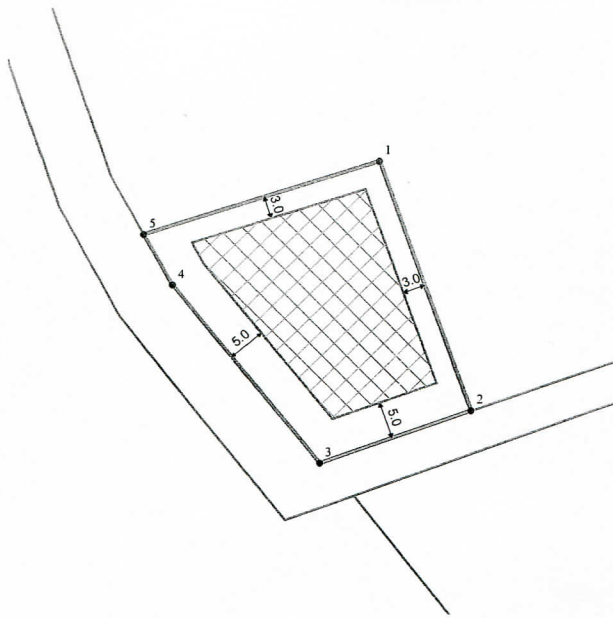
(подпись)

В.Г.Сюткин
(расшифровка подписи)

Дата выдачи

13.12.2017

(ДД.ММ.ГГ)



Коридоры нефте- и газопроводов
Приаэродромная территория

В.Г. Сомкин
11.12.17

Условные обозначения

- ① Номер объекта капитального строительства
- Поворотные точки границы земельного участка
- ▣ Место допустимого размещения объекта капитального строительства
- ↔ Отступы от границ
- ▭ Граница земельного участка
- Линии регулирования застройки
- Красные линии
- ▭ Охранные зоны инженерных коммуникаций

Изм.						Градостроительный план земельного участка			
Или						Пермский край, г. Пермь			
Кол. гр.						Мотовилихинский район, ул. Чернышевская, 116			
Изм.	Кол. гр.	Листы	№ док.	Проекты	Дата	Стадия	Лист	Листов	
Начальник УПОД	Белкин Ю.В.	Акулиничев	12.17	Градостроительный план земельного участка с када №39-01-4019087-1278 площадью 0,0969 га			ГП	1	1
Исполнитель	Тереховский Н.Н.	Борисов	12.17	Чертеж градостроительного плана М 1:500			Департамент градостроительства и архитектуры Администрации г.Перми		

1. Чертеж(и) градостроительного плана земельного участка

Чертеж(и) градостроительного плана земельного участка разработан(ы) на топографической основе в масштабе _____, выполненной _____

(дата, наименование организации, подготовившей топографическую основу)

Чертеж(и) градостроительного плана земельного участка разработан(ы)

06.12.2017, Департамент градостроительства и архитектуры администрации г. Перми

(дата, наименование организации)

2. Информация о градостроительном регламенте либо требованиях к назначению, параметрам и размещению объекта капитального строительства на земельном участке, на который действие градостроительного регламента не распространяется или для которого градостроительный регламент не устанавливается

Земельный участок расположен в территориальной зоне: Ж-5. Установлен градостроительный регламент

2.1. Реквизиты акта органа государственной власти субъекта Российской Федерации, органа местного самоуправления, содержащего градостроительный регламент либо реквизиты акта федерального органа государственной власти, органа государственной власти субъекта Российской Федерации, органа местного самоуправления, иной организации, определяющего в соответствии с федеральными законами порядок использования земельного участка, на который действие градостроительного регламента не распространяется или для которого градостроительный регламент не устанавливается

Решение Пермской городской Думы от 26.06.2007 № 143 "Об утверждении Правил землепользования и застройки города Перми"

2.2. Информация о видах разрешенного использования земельного участка основные виды разрешенного использования земельного участка:

Ж-5 Зона индивидуальной усадебной жилой застройки

основные виды разрешенного использования земельного участка:

- индивидуальное жилищное строительство
- детские сады, иные детские дошкольные учреждения
- общеобразовательные учреждения (школы, гимназии, прочие)
- детские площадки с элементами озеленения
- площадки для отдыха с элементами озеленения
- площадки для выгула собак с элементами озеленения
- жилищно-эксплуатационные и аварийно-диспетчерские службы
- диспетчерский пункт электротранспорта
- объекты наружного противопожарного водоснабжения (пожарные резервуары, водоемы, пирсы и прочие)

условно разрешенные виды использования земельного участка:

- интернаты для престарелых и инвалидов, дома ребенка, приюты, ночлежные дома
- школы-интернаты
- организации социальной защиты
- магазины (не более 400 кв. м)
- аптеки
- амбулаторно-поликлинические учреждения
- клубы многоцелевого и специализированного назначения с ограничением по времени работы
- физкультурно-оздоровительные сооружения с ограничением по времени работы
- спортивные площадки
- приемные пункты прачечных и химчисток
- объекты почтовой связи
- объекты общественного питания

- ветлечебницы без постоянного содержания животных (при условии создания санитарно-защитной зоны не менее 50 м)
- ЭП, РС, РП, ВНС, КНС, ЦТП, ТП, ГРУ площадью застройки более 100 кв. м, предназначенные для обслуживания линейных объектов, на отдельном земельном участке
- антенны сотовой, радиорелейной и спутниковой связи
- культовые здания и сооружения, объекты, специально предназначенные для богослужений, молитвенных и религиозных собраний, религиозного почитания (паломничества)
- объекты благотворительного назначения религиозных организаций
- гостиницы, гостевые дома (общей площадью не более 500 кв. м)

вспомогательные виды использования земельного участка:

- зеленые насаждения
- стоянки легковых автомобилей
- гаражи на земельном участке индивидуального отдельно стоящего блокированного жилого дома вместимостью до 3 легковых автомобилей
- хозяйственные постройки, в том числе строения для содержания домашнего скота и птицы, бани
- постройки для занятий предпринимательской деятельностью
- теплицы, оранжереи
- сады, огороды
- скважины для забора воды, индивидуальные колодцы (при условии организации зоны санитарной охраны не менее 30-50 м выше по потоку грунтовых вод)
- индивидуальные бани, надворные туалеты
- объекты наружного противопожарного водоснабжения (пожарные резервуары, водоемы)
- площадки для сбора мусора
- ЦТП, ТП, РП

2.3. Предельные (минимальные и (или) максимальные) градостроительные регламенты для территориальной зоны, в которой расположен земельный участок:

1 Длина, м	2 Ширина, м	3 Площадь, м ² или га	4 Минимальные отступы от границ земельного участка в целях определения мест допустимого размещения зданий, строений, сооружений, за пределами которых запрещено строительство зданий, строений, сооружений	5 Предельное количество этажей и (или) предельная высота зданий, строений, сооружений	6 Максимальный процент застройки в границах земельного участка, определяемый как отношение суммарной площади земельного участка, которая может быть застроена, ко всей площади земельного участка	7 Требования к архитектурным решениям объектов капитального строительства, расположенным в границах территории исторического поселения федерального или регионального значения	8 Иные показатели
<p>Предельные (минимальные и (или) максимальные) размеры земельных участков, в том числе их площадь</p> <p>Без ограничений</p>	<p>Без ограничений</p>	<p>Минимальный размер земельного участка для площадок для выгула собак: 600 (кв.м.);</p> <p>Максимальный размер земельного участка для индивидуального жилищного строительства: 2000 (кв.м.);</p> <p>Минимальный размер земельного участка для индивидуального жилищного строительства: 450 (кв.м.);</p> <p>Минимальный размер земельного участка для всех видов разрешенного использования земельных участков, за исключением случаев, установленных настоящей статьей: 1 (кв.м.);</p> <p>Максимальный размер земельного участка для всех видов разрешенного использования земельных участков, за исключением случаев, установленных настоящей статьей: 10000000 (кв.м.);</p>	<p>Без ограничений</p>	<p>10,5 (м);</p>	<p>для всех видов разрешенного использования земельных участков: 40 %;</p>	<p>Без ограничений</p>	<p>Максимальный выступ за красную линию нависающих частей здания наземных уровней, выступающих из плоскости наружной стены фасада здания на высоте не менее 4,5 м над территорией общего пользования, составляет не более 1,2 м от красной линии. В случаях когда линия регулирования застройки отличается от красной линии, указанный выступ может быть произведен за линию регулирования застройки.</p>

градостроительного регламента не распространяется или для которого градостроительный регламент не устанавливается:

Причины отнесения земельного участка к виду земельного участка, на который действие градостроительного регламента не распространяется или для которого градостроительный регламент не устанавливается	Реквизиты акта, регулирующего использование земельного участка	Требования к использованию земельного участка	Прелельное количество этажей и (или) предельная высота зданий, строений, сооружений	Требования к параметрам объекта застройки в границах земельного участка, определяемый как отношение суммарной площади земельного участка, которая может быть застроена, ко всей площади земельного участка	Требования к параметрам объекта капитального строительства	Требования к размещению объектов капитального строительства
1	2	3	4	5	6	7
						8

5. Информация об ограничениях использования земельного участка, в том числе если земельный участок полностью или частично расположен в границах зон с особыми условиями использования территорий

Земельный участок полностью расположен в границах зоны с особыми условиями использования территории: Приаэродромная территория аэродрома аэропорта Большое Савино, 59.32.2.857 - Постановление Правительства РФ от 11.03.2010 № 138 "Об утверждении Федеральных правил использования воздушного пространства Российской Федерации": "Запрещается размещать в полосах воздушных подходов на удалении до 30 км, а вне полос воздушных подходов - до 15 км от контрольной точки аэродрома объекты выбросов (размещения) отходов, животноводческие фермы, скотобойни и другие объекты, способствующие привлечению и массовому скоплению птиц."

6. Информация о границах зон с особыми условиями использования территорий, если земельный участок полностью или частично расположен в границах таких зон:

Наименование зоны с особыми условиями использования территории с указанием объекта, в отношении которого установлена такая зона	Перечень координат характерных точек в системе координат, используемой для ведения Единого государственного реестра недвижимости		
	Обозначение (номер) характерной точки	X	Y
1	2	3	4
Приаэродромная территория аэродрома аэропорта Большое Савино, 59.32.2.857;	1	520668,48	2240739,39
	2	520658,73	2240708,60
	3	520652,01	2240712,40
	4	520628,38	2240731,57
	5	520635,39	2240751,40
	1	520668,48	2240739,39

7. Информация о границах зон действия публичных сервитутов Информация отсутствует

Обозначение (номер) характерной точки	Перечень координат характерных точек в системе координат, используемой для ведения Единого государственного реестра недвижимости	
	X	Y
-	-	-

8. Номер и (или) наименование элемента планировочной структуры, в границах которого расположен земельный участок

Мотовилихинский р-н

9. Информация о технических условиях подключения (технологического присоединения) объектов капитального строительства к сетям инженерно-технического обеспечения, определенных с учетом программ комплексного развития систем коммунальной инфраструктуры поселения, городского округа

Технические условия подключения объекта к сетям инженерно-технического обеспечения: в соответствии с действующими техническими условиями эксплуатирующих организаций

10. Реквизиты нормативных правовых актов субъекта Российской Федерации, муниципальных правовых актов, устанавливающих требования к благоустройству территории

Решение Пермской городской Думы от 29.01.2008 № 4 «Об утверждении Правил благоустройства

и содержания территории в городе Перми»

11. Информация о красных линиях:

Обозначение (номер) характерной точки	Перечень координат характерных точек в системе координат, используемой для ведения Единого государственного реестра недвижимости	
	X	Y
1	520637,00	2240756,13
2	520628,39	2240731,57
3	520652,01	2240712,4
4	520663,09	2240706,13

Филиал Федерального государственного бюджетного учреждения "Федеральная кадастровая палата Федеральной службы государственной регистрации, кадастра и картографии" по Пермскому краю
полное наименование органа регистрации прав

Выписка из Единого государственного реестра недвижимости об объекте недвижимости

Сведения о характеристиках объекта недвижимости

На основании запроса от 02.04.2018, поступившего на рассмотрение 02.04.2018, сообщаем, что согласно записям Единого государственного реестра недвижимости:

Раздел 1 Лист 1

Земельный участок			
вид объекта недвижимости			
Лист №1	Раздел 1	Всего листов раздела 1: 3	Всего разделов: 4
2 апреля 2018г. № КУВН-001/2018-1764884		Всего листов выписки: 6	
Кадастровый номер:		59:01:4019087:1278	
Номер кадастрового квартала:		59:01:4019087	
Дата присвоения кадастрового номера:		16.11.2017	
Ранее присвоенный государственный учетный номер:		данные отсутствуют	
Адрес (местоположение):		Местоположение установлено относительно ориентира, расположенного за пределами участка. Почтовый адрес ориентира: Пермский край, г. Пермь, Мотовилихинский район, ул. Черемховская.	
Площадь, м2:		969 +/- 6	
Кадастровая стоимость, руб.:		2327150,4	
Кадастровые номера расположенных в пределах земельного участка объектов недвижимости:		данные отсутствуют	
Кадастровые номера объектов недвижимости, из которых образован объект недвижимости:		данные отсутствуют	
Кадастровые номера образованных объектов недвижимости:		данные отсутствуют	
Категория земель:		Земли населенных пунктов	
Виды разрешенного использования:		индивидуальное жилищное строительство	

полное наименование должности	подпись	инициалы, фамилия
	М.П.	

Земельный участок
 Вид объекта недвижимости

Лист №2 Раздел 1

Всего листов раздела 1 : 3

Всего разделов: 4

Всего листов выписки: 6

2 апреля 2018г. № КУВИ-001/2018-1764884

Кадастровый номер: 59:01:4019087:1278

Сведения о кадастровом инженере: 32459
 Данные отсутствуют

Сведения о лесах, водных объектах и об иных природных объектах, расположенных в пределах земельного участка:
 Данные отсутствуют

Сведения о том, что земельный участок полностью или частично расположен в границах зоны с особыми условиями использования территории или территории объекта культурного наследия:
 Данные отсутствуют

Сведения о том, что земельный участок расположен в границах особой экономической зоны, территории опережающего социально-экономического развития, зоны территориального развития в Российской Федерации, иной зоны:
 Данные отсутствуют

Сведения о том, что земельный участок расположен в границах особо охраняемой природной территории, охотничьих угодий, лесничества, лесопарков:
 Данные отсутствуют

Сведения о результатах проведения государственного земельного надзора:
 Данные отсутствуют

Сведения о расположении земельного участка в границах территории, в отношении которой утвержден проект межевания территории:
 Данные отсутствуют

Условный номер земельного участка:
 Данные отсутствуют

Сведения о принятии акта и (или) заключения договора, предусматривающих предоставление в соответствии с земельным законодательством исполнительным органом государственного органа власти или органом местного самоуправления, находящегося в государственной или муниципальной собственности земельного участка для строительства наемного дома социального использования или наемного дома коммерческого использования:
 Данные отсутствуют

Сведения о том, что земельный участок или земельные участки образованы на основании решения об изъятии земельного участка и (или) расположенного на нем объекта недвижимости для государственных или муниципальных нужд:
 Данные отсутствуют

Сведения о том, что земельный участок образован из земель или земельного участка, государственная собственность на которые не разграничена:
 Данные отсутствуют

Сведения о наличии земельного спора о местоположении границ земельных участков:
 Данные отсутствуют

Полное наименование должности	подпись	инициалы, фамилия
	М.П.	

Земельный участок
вид объекта недвижимости

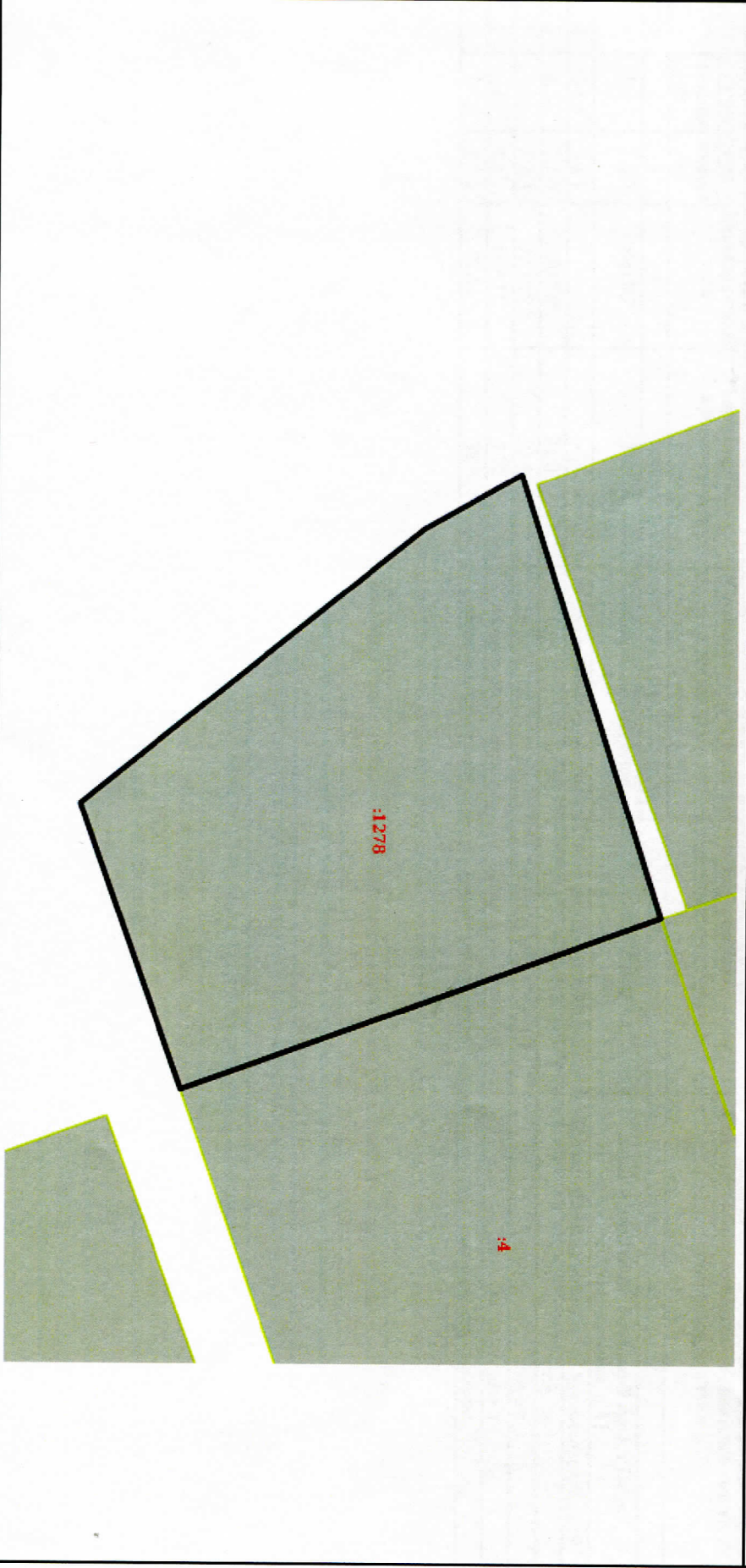
Лист №3 Раздел 1	Всего листов раздела 1: 3	Всего разделов: 4	Всего листов выписки: 6
2 апреля 2018г. № КУВИ-001/2018-1764884			
Кадастровый номер:		59:01:4019087:1278	

Статус записи об объекте недвижимости:	Сведения об объекте недвижимости имеют статус "актуальные"
Особые отметки:	Сведения об ограничениях права на объект недвижимости, обременениях данного объекта, не зарегистрированных в реестре прав, ограниченный прав и обременений недвижимого имущества. Вид ограничения (обременения): Ограничения прав на земельный участок, предусмотренные статьями 56, 56.1 Земельного кодекса Российской Федерации; Срок действия: с 13.11.2017г; Реквизиты документа-основания: Постановление "Об утверждении Федеральных правил использования воздушного пространства Российской Федерации" от 11.03.2010 № 138 выдан: Правительство Российской Федерации. Сведения для заполнения разделов: 2 - Сведения о зарегистрированных правах; 4 - Сведения о частях земельного участка; 4.1 - Сведения о частях земельного участка; 4.2 - Сведения о частях земельного участка, отсутствующих.
Получатель выписки:	Департамент градостроительства и архитектуры администрации города Перми

полное наименование должности	подпись	инициалы, фамилия
	М.П.	

Выписка из Единого государственного реестра недвижимости об объекте недвижимости
Описание местоположения земельного участка

Земельный участок			
вид объекта недвижимости			
Лист №1	Раздел 3	Всего листов раздела 3: 1	Всего разделов: 4
2 апреля 2018г. № КУВИ-001/2018-1764884		Всего листов выписки: 6	
Кадастровый номер:		59:01:4019087:1278	
План (чертеж, схема) земельного участка			



Масштаб 1:400	Условные обозначения:		
Полное наименование должности	подпись	инициалы, фамилия	

М.П.

Выписка из Единого государственного реестра недвижимости об объекте недвижимости
 Описание местоположения земельного участка

Земельный участок	
вид объекта недвижимости	
Лист №1 Раздел 3.1	Всего листов раздела 3.1: 1
Лист №1 Раздел 3.1	Всего разделов: 4
Лист №1 Раздел 3.1	Всего листов выписки: 6
2 апреля 2018г. № КУВИ-001/2018-1764884	
Кадастровый номер: 59:01:4019087:1278	

№ п/п	Номер точки		Дирекционный угол	Горизонтальное проложение, м	Описание местоположения на местности	Кадастровые номера смежных участков	Сведения об адресах правообладателей смежных земельных участков
	начальной	конечной					
1	2	3	4	5	6	7	8
1	1.1.1	1.1.2	160,05°	35.2	данные отсутствуют	59:01:4019087:4	адрес отсутствует; Пермский край, г.Пермь, ул.Черемховская, д.41
2	1.1.1	1.1.1			данные отсутствуют	59:01:4019087:3	Пермский край, г.Пермь, ул.Черемховская, д.39
3	1.1.2	1.1.3	250,53°	21,03	данные отсутствуют	данные отсутствуют	данные отсутствуют
4	1.1.3	1.1.4	320,95°	30,43	данные отсутствуют	данные отсутствуют	данные отсутствуют
5	1.1.4	1.1.5	330,51°	7,72	данные отсутствуют	данные отсутствуют	данные отсутствуют
6	1.1.5	1.1.1	72,43°	32,3	данные отсутствуют	данные отсутствуют	данные отсутствуют

Описание местоположения границ земельного участка	
Кадастровые номера смежных участков	
Сведения об адресах правообладателей смежных земельных участков	
Описание местоположения на местности	
Дирекционный угол	
Горизонтальное проложение, м	
Номер точки	
начальной	
конечной	
№ п/п	

ПОЛНОЕ НАИМЕНОВАНИЕ ДОЛЖНОСТИ	ПОДПИСЬ	ИНИЦИАЛЫ, ФАМИЛИЯ
	М.П.	

Выписка из Единого государственного реестра недвижимости об объекте недвижимости
 Описание местоположения земельного участка

Земельный участок			
вид объекта недвижимости			
Лист №1	Раздел 3.2	Всего листов раздела 3.2: 1	Всего разделов: 4
2 апреля 2018г. № КУВИ-001/2018-1764884		Всего листов выписки: 6	
Кадастровый номер:		59:01:4019087:1278	

Сведения о характерных точках границы земельного участка				
Система координат 59.2				
Номер точки	Координаты, м		Описание закрепления на местности	Средняя квадратичная погрешность определения координат характерных точек границ земельного участка, м
	X	Y		
1	520668.48	2240739.39	Столб(деревянный, бетонный, кирпичный)	0.1
2	520635.39	2240751.4	Иные способы закрепления границ	0.1
3	520628.38	2240731.57	Нет закрепления	0.1
4	520652.01	2240712.4	Нет закрепления	0.1
5	520658.73	2240708.6	Нет закрепления	0.1
6	520668.48	2240739.39	Столб(деревянный, бетонный, кирпичный)	0.1

ПОЛНОЕ НАИМЕНОВАНИЕ ДОЛЖНОСТИ		ПОДПИСЬ		ИНИЦИАЛЫ, ФАМИЛИЯ	

М.П.

Федеральная служба государственной
регистрации, кадастра и картографии

Заявителю (Департамент
градостроительства и архитектуры
администрации города Перми)

Уведомление об отсутствии в Едином
государственном реестре недвижимости
запрашиваемых сведений

26 марта 2018г.

№КУВИ-001/2018-1578416

На основании запроса от 22.03.2018,
поступившего на рассмотрение 22.03.2018,
в соответствии с частью 12 статьи 62 Федерального закона от 13 июля 2015 г. N 218-ФЗ "О
государственной регистрации недвижимости" уведомляем, что в Едином государственном
реестре недвижимости отсутствует запрошенная Вами информация.

1	Вид запрашиваемой информации:	выписка из ЕГРН об объекте недвижимости
2	Содержание запроса:	Вид объекта недвижимости: Здание. Описание объекта недвижимости: адрес: г.Пермь, Мотовилихинский район, ул. Черемховская,41б; дополнительная информация: назначение: Жилой дом.
3	Причины направления уведомления:	отсутствие в ЕГРН сведений об объекте недвижимости

Учреждения юстиции по государственной регистрации прав на недвижимое имущество и сделок с ним, правопреемниками которых являются соответствующие управления Росреестра, приступили к проведению государственной регистрации прав на недвижимое имущество и сделок с ним с дат, указанных на официальном сайте Росреестра в информационно-телекоммуникационной сети "Интернет".

полное наименование должности	подпись	инициалы, фамилия

М.П.

Федеральная служба государственной
регистрации, кадастра и картографии

Заявителю (Департамент
градостроительства и архитектуры
администрации города Перми)

Уведомление об отсутствии в Едином
государственном реестре недвижимости
запрашиваемых сведений

26 марта 2018г.

№КУВИ-001/2018-1578428

На основании запроса от 22.03.2018,
поступившего на рассмотрение 22.03.2018,
в соответствии с частью 12 статьи 62 Федерального закона от 13 июля 2015 г. N 218-ФЗ "О
государственной регистрации недвижимости" уведомляем, что в Едином государственном
реестре недвижимости отсутствует запрошенная Вами информация.

1	Вид запрашиваемой информации:	выписка из ЕГРН об объекте недвижимости
2	Содержание запроса:	Вид объекта недвижимости: Здание. Описание объекта недвижимости: адрес: г.Пермь, Мотовилихинский район, ул. Черемховская,41б; дополнительная информация: назначение: Нежилое здание.
3	Причины направления уведомления:	отсутствие в ЕГРН сведений об объекте недвижимости

Учреждения юстиции по государственной регистрации прав на недвижимое имущество и сделок с ним, правопреемниками которых являются соответствующие управления Росреестра, приступили к проведению государственной регистрации прав на недвижимое имущество и сделок с ним с дат, указанных на официальном сайте Росреестра в информационно-телекоммуникационной сети "Интернет".

полное наименование должности	подпись	инициалы, фамилия

М.П.

Федеральная служба государственной
регистрации, кадастра и картографии

Заявителю (Департамент
градостроительства и архитектуры
администрации города Перми)

Уведомление об отсутствии в Едином
государственном реестре недвижимости
запрашиваемых сведений

26 марта 2018г.

№КУВИ-001/2018-1578465

На основании запроса от 22.03.2018,
поступившего на рассмотрение 22.03.2018,
в соответствии с частью 12 статьи 62 Федерального закона от 13 июля 2015 г. № 218-ФЗ "О
государственной регистрации недвижимости" уведомляем, что в Едином государственном
реестре недвижимости отсутствует запрошенная Вами информация.

1	Вид запрашиваемой информации:	выписка из ЕГРН об объекте недвижимости
2	Содержание запроса:	Вид объекта недвижимости: Объект незавершённого строительства. Описание объекта недвижимости: адрес: г.Пермь, Мотовилихинский район, ул. Черемховская, 41б.
3	Причины направления уведомления:	отсутствие в ЕГРН сведений об объекте недвижимости

Учреждения юстиции по государственной регистрации прав на недвижимое имущество и сделок с ним, правопреемниками которых являются соответствующие управления Росреестра, приступили к проведению государственной регистрации прав на недвижимое имущество и сделок с ним с дат, указанных на официальном сайте Росреестра в информационно-телекоммуникационной сети "Интернет".

полное наименование должности	подпись	инициалы, фамилия

М.П.

Федеральная служба государственной
регистрации, кадастра и картографии

Заявителю (Департамент
градостроительства и архитектуры
администрации города Перми)

Уведомление об отсутствии в Едином
государственном реестре недвижимости
запрашиваемых сведений

23 марта 2018г.

№КУВИ-001/2018-1578463

На основании запроса от 22.03.2018,
поступившего на рассмотрение 22.03.2018,
в соответствии с частью 12 статьи 62 Федерального закона от 13 июля 2015 г. N 218-ФЗ "О
государственной регистрации недвижимости" уведомляем, что в Едином государственном
реестре недвижимости отсутствует запрошенная Вами информация.

1	Вид запрашиваемой информации:	выписка из ЕГРН об объекте недвижимости
2	Содержание запроса:	Вид объекта недвижимости: Сооружение. Описание объекта недвижимости: адрес: г.Пермь, Мотовилихинский район, ул. Черемховская,41б.
3	Причины направления уведомления:	отсутствие в ЕГРН сведений об объекте недвижимости

Учреждения юстиции по государственной регистрации прав на недвижимое имущество и сделок с ним, правопреемниками которых являются соответствующие управления Росреестра, приступили к проведению государственной регистрации прав на недвижимое имущество и сделок с ним с дат, указанных на официальном сайте Росреестра в информационно-телекоммуникационной сети "Интернет".

полное наименование должности	подпись	инициалы, фамилия

М.П.

**АДМИНИСТРАЦИЯ ГОРОДА
ПЕРМИ**

**ДЕПАРТАМЕНТ ГРАДОСТРОИТЕЛЬСТВА
И АРХИТЕКТУРЫ АДМИНИСТРАЦИИ
ГОРОДА ПЕРМИ**

АКТ

29.11.2017 № 3348/819

О присвоении адреса

1042
(пермь)

УТВЕРЖДАЮ

Заместитель начальника
департамента градостроительства и
архитектуры администрации

города Перми

В.Г. Сюткин

2017 года



В соответствии с Правилами присвоения, изменения и аннулирования адресов, утвержденными Постановлением Правительства Российской Федерации от 19.11.2014 № 1221 «Об утверждении правил присвоения, изменения и аннулирования адресов», Положением об адресном реестре города Перми, утвержденным постановлением администрации города Перми от 06.04.2009 № 191 «Об адресном реестре города Перми», п.4.1.2 Регламента взаимодействия функциональных органов администрации города Перми при проведении аукционов по продаже земельных участков, находящихся в муниципальной собственности города Перми, и участков, государственная собственность на которые не разграничена, либо аукционов на право заключения договоров аренды земельных участков, находящихся в муниципальной собственности города Перми, и участков, государственная собственность на которые не разграничена, утвержденного постановлением администрации города Перми от 20.11.2015 № 964, присвоить адрес:

ул. Черемховская, 416 – земельному участку с кадастровым номером 59:01:4019087:1278 площадью 969 кв.м., формируемому для строительства, предоставляемому на торгах (конкурсах, аукционах), в Мотовилихинском районе.

Признать недействительным в отношении вышеуказанного объекта адрес: Мотовилихинский район, ул. Черемховская.

Признать утратившим силу: -

Приложение: схема расположения объекта на обороте настоящего акта.

Составлен в 1 экз. и передан в дело регистрации адресов.

Копия _____

Примечание:

Специалист: Н.С.Нестеренко



Копия верна:
гл. специалист

(подпись)

(дата)



1:1000



Копия верна:
гл. специалист

Ложина

**АДМИНИСТРАЦИЯ
МОТОВИЛИХИНСКОГО РАЙОНА ГОРОДА ПЕРМИ**

**АКТ
обследования земельного участка**

« 30 » марта 2018 г.

**Главный специалист отдела градостроительства, земельных и имущественных отношений
Коростелева Светлана Викторовна**

(должность, Ф.И.О. лица, составившего акт)

в присутствии: -

провел обследование земельного участка, расположенного по адресу:

г. Пермь, Мотовилихинский район, ул. Черемховская, 41б

площадью 969 кв. м,

используемом -

(наименование юридического или физического лица)

При обследовании установлено: указанный участок поставлен на государственный кадастровый учет с кадастровым номером 59:01:4019087:1278 и видом разрешенного использования – «индивидуальное жилищное строительство». Земельный участок не огорожен, находится под снежным покровом.

Дополнительные отметки по результатам обследования земельного участка:

К акту прилагается: фотографии – 2 шт.

Акт составил:


(подпись)

Коростелева С.В.

(Ф.И.О.)


Присутствовали:

(подпись)

(Ф.И.О.)

(подпись)

(Ф.И.О.)



080218

№

110-1834

на №

110-01393

от

29.01.2018 г.

Начальнику отдела
градостроительной подготовки
территорий управления
территориального планирования и
механизмов реализации
Департамента градостроительства
и архитектуры Администрации
г. Перми
А.В. Никулину

614000, г. Пермь, ул. Сибирская, 15

О выдаче технических условий
на конкурсную площадку

Уважаемый Александр Владимирович!

В ответ на Ваш запрос № СЭД-059-22-01-23-88 от 24.01.2018 г. сообщаем, что в районе указанного Вами земельного участка по ул. Черемховская (кадастровый номер 59:01:4019087:1278) в Мотовилихинском районе г. Перми отсутствуют централизованные сети водоснабжения и водоотведения, эксплуатируемые ООО «Новогор-Прикамье».

Ближайшие централизованные сети водоснабжения, эксплуатируемые ООО «Новогор-Прикамье», находятся в районе ЖК «Вишнёвый» по ул. Лядовская, 127 (ориентировочная протяженность до сети водопровода – 2160 м).

Ближайшие централизованные сети водоотведения, эксплуатируемые ООО «Новогор-Прикамье», находятся в районе ЖК «Вишнёвый» по ул. Лядовская, 127 (ориентировочная протяженность до сети – 2350 м).

При проектировании может быть применен альтернативный способ водоснабжения без подключения к централизованной системе водоснабжения (от скважины) и альтернативный способ канализования, без подключения к централизованной системе канализации г. Перми (отвод стоков возможен на локальные очистные сооружения либо в выгребную яму с последующим вывозом стоков спец. машинами), который должен соответствовать всем нормативным требованиям Российской Федерации.

Данное письмо не является отказом в выдаче технических условий и не препятствует повторному обращению.

Технический директор



А.А. Политов

31.01.2018

№ па/пгас/01-22/446

На _____

от _____

Начальнику отдела градостроительной
подготовки территорий управления
территориального планирования и
механизмов реализации Департамента
градостроительства и архитектуры
Администрации города Перми
А. В. Никулину

ул. Сибирская, 15,
г. Пермь, 614000

О выдаче технических условий
по ул. Черемховская, б/№

Уважаемый Александр Владимирович!

На запрос от 24.01.2018 № СЭД-059-22-01-23-92 ПО ПГЭС филиала ОАО «МРСК Урала» - «Пермэнерго» сообщает о наличии технической возможности технологического присоединения энергопринимающих устройств объекта по адресу: г. Пермь, Мотовилихинский район, ул. Черемховская, б/№ (59:01:4019087:1278) с предполагаемой максимальной мощностью 15 кВт.

В соответствии с «Правилами технологического присоединения...», утвержденными постановлением Правительства Российской Федерации № 861 от 27.12.2004 года (в посл. редакции) (далее – Правила), конкретные технические условия на энергоснабжение данного объекта будут разработаны в составе договора о технологическом присоединении.

Плата за технологическое присоединение энергопринимающих устройств максимальной мощностью, не превышающей 15 кВт включительно, устанавливается исходя из стоимости мероприятий по технологическому присоединению в размере не более 550 рублей, размер платы определяется по утвержденным тарифам согласно постановлению РСТ Пермского края от 27.12.2017 №275-тп.

Для заключения договора на технологическое присоединение необходимо представить письменную заявку с приложением необходимых документов и сведений, указанных в п. 9 Правил.

Заместитель директора
по технологическому присоединению



А.И. Твердохлебов

Федорочева Н.В.
243-43-33



Акционерное общество
«Газпром газораспределение Пермь»
(АО «Газпром газораспределение Пермь»)

Пермский филиал

ул. Уральская, д. 104, г. Пермь,
Пермский край, Российская Федерация, 614107
тел.: +7 (342) 262-79-07, факс: +7 (342) 262-79-09, +7 (342) 282-52-76
e-mail: post@pf.ugaz.ru
ОКПО 03295605, ОГРН 1025900512670, ИНН 5902183841, КПП 590602001
20.02.2018 № 724
на № 775 от 05.02.2018 г.

АДМИНИСТРАЦИЯ ГОРОДА ПЕРМИ

ДЕПАРТАМЕНТ ГРАДОСТРОИТЕЛЬСТВА И АРХИТЕКТУРЫ

Начальнику отдела
градостроительной подготовки
территорий управления
территориального планирования и
механизмов реализации
А.В.Никулину

614000, г. Пермь,
ул. Сибирская, д.15

Тел. (факс): 8(342)212-68-28

О предоставлении информации

В ответ на Ваш запрос вх.775 от 05.02.2018г. предоставляю следующую информацию.

В соответствии с Правилами подключения (технологического присоединения) объектов капитального строительства к сетям газораспределения, утвержденными Постановлением Правительства РФ №1314 от 30.12.2013г. (Постановление Правительства РФ №1203 от 16.11.2016г. «О внесении изменений в Правила подключения (технологического присоединения) объектов капитального строительства к сетям газораспределения»), технические условия выдаются на объекты капитального строительства.

Дополнительно сообщая, что техническая возможность подключения земельных участков по следующим адресам: г. Пермь, ул. Токарная, 3г, кад.№59:01:3812845:29; ул. Рябиновая, кад.№59:01:3512019:64; ул. Черемховская, кад.№59:01:4019087:1278; ул. Мира, 117, кад.№59:01:4413835:1827; Бродовской тракт, кад.№59:01:0910114:7; ул. Капитанская; ул. Писарева, 8, к существующим сетям газораспределения имеется.

Предварительный расчет платы за технологическое подключение объекта капитального строительства к сетям газораспределения будет установлен при подаче заявки о подключении правообладателем земельного участка, намеренным осуществить или осуществляющее на нем строительство (реконструкцию) объекта капитального строительства с последующим его подключением.

Главный инженер

И.В.Бухаринов

Исп. Копытова М.В.
Тел. 262-79-21

Департамент градостроительства и архитектуры администрация города Перми	
ПОСТУПИЛО	
26	02 2018 г.
Входящий №	



**АДМИНИСТРАЦИЯ ГОРОДА ПЕРМИ
УПРАВЛЕНИЕ ПО ЭКОЛОГИИ
И ПРИРОДОПОЛЬЗОВАНИЮ**

Ул. Советская, 22, г. Пермь, 614000
Тел./факс (342) 210-99-91
E-mail: uer@gorodperm.ru
<http://www.gorodperm.ru>
ОКПО 52254767, ОГРН 1025900514661
ИНН 5904082510

Начальнику отдела
градостроительной подготовки
территорий управления
территориального планирования
и механизмов реализации
А.В.Никулину

01.02.2018 № СЭД-059-33-01-07-112
СЭД-059-22-01-20.3-45
На № _____ от 24.01.2018

**О выдаче перечня
мероприятий**

Уважаемый Александр Владимирович!

Для формирования пакета конкурсной документации по предоставлению земельного участка под индивидуальную жилую застройку управление по экологии и природопользованию направляет перечень мероприятий по охране окружающей среды на размещение данного объекта на земельном участке по ул. Черемховской (кад.н. 59:01:4019087:1278) в Мотовилихинском районе города Перми.

Приложение: Перечень мероприятий по охране окружающей среды на 1 л. в 1 экз.

С уважением,
начальник управления

И.Р.Хайдаров



АДМИНИСТРАЦИЯ ГОРОДА ПЕРМИ
УПРАВЛЕНИЕ ПО ЭКОЛОГИИ
И ПРИРОДОПОЛЬЗОВАНИЮ

Ул. Советская, 22, г. Пермь, 614000
Тел./факс (342) 210-99-91
E-mail: uer@gorodperm.ru
<http://www.priodaperm.ru>
ОКПО 52254767, ОГРН 102590051461,
ИНН 5904082510

Победителю конкурса

№ _____

На № _____ от _____

Перечень мероприятий по охране окружающей среды № 31 от 31.01.2018

Наименование и адрес объекта – Строительство индивидуального жилого дома по ул. Черемховской (кад.н. 59:01:4019087:1278) в Мотовилихинском районе города Перми.

Инициатор деятельности – Победитель конкурса.

Условия строительства:

1. Проектом предусмотрено:
 - 1.1. Максимально сохранить существующие деревья.
 - 1.2. Снос деревьев, попадающих под пятно застройки, вести на основании акта комиссионного обследования зеленых насаждений в соответствии с решением Пермской городской Думы от 26 августа 2014 г. № 155. Указанный акт должен быть составлен на основании проектной документации. Остальные деревья сохранить.
 - 1.3. Восстановление зеленых насаждений вести в соответствии с решением Пермской городской Думы от 26 августа 2014 г. № 155.
 - 1.4. Сбор и отвод ливневых вод с использованием вариантов решений в зависимости от:
 - а) наличия централизованной системы ливневой канализации;
 - б) площади водосбора с учетом транзитных вод с прилегающей территории;
 - в) угла наклона рельефа, включающий прилегающие территории;
 - г) применения иных решений равномерного отвода поверхностного стока с запрашиваемой территории на прилегающие территории.
 - 1.5. Определение видов образующихся отходов и мест их размещения на период эксплуатации.
 - 1.6. Конкретные мероприятия по охране окружающей среды на период строительства, включая:
 - установку временного защитного ограждения строительной площадки,
 - ограждение существующих зеленых насаждений, не попадающих под пятно застройки,
 - прокладку коммуникаций осуществлять на расстоянии не менее 2 м от ствола дерева, чтобы не повредить корневую систему,
 - не использовать приствольные круги существующих деревьев (Ø 1м) под складирование материалов и установки временных сооружений,
 - определение видов и объемов образующихся отходов и мест их размещения,
 - систематический вывоз отходов,
 - недопущение загрязнения атмосферы, почвы и подземных вод,
 - предотвращение выноса грязи автотранспортом, выезжающим со строительной площадки.

Срок действия перечня мероприятий - 3 года.

Начальник управления

И.П.Хайдаров



АДМИНИСТРАЦИЯ ГОРОДА ПЕРМИ
УПРАВЛЕНИЕ
ВНЕШНЕГО БЛАГОУСТРОЙСТВА

Ул. Ленина, 25, г. Пермь, 614000
Тел./факс (342) 212-62-80
E-mail: uvb@gorodperm.ru
<http://www.gorodperm.ru>
ОКПО 12061797, ОГРН 1025900533460
ИНН 5902290307

И.о. начальника департамента
градостроительства и
архитектуры администрации
города Перми
Лапшину Д.Ю.

25.01.2018 № СЭД-059-24-01-32-15

СЭД-059-24-01-20.3-45 от 24.01.2018

**Заключение о возможности
размещения объекта по
ул. Черемховской**

Уважаемый Дмитрий Юрьевич!

Управление внешнего благоустройства администрации города Перми считает возможным предоставление земельного участка под индивидуальное жилищное строительство на земельном участке по ул. Черемховской (59:01:4019087:1278) Мотовилихинского района города Перми при следующем условии.

Поверхностный водоотвод решить проектом без подтопления смежных территорий, в соответствии с действующими нормативно-правовыми актами и природоохранным законодательством.

Предусмотреть ликвидацию разрушений, а также повреждений существующего дорожного покрытия.

Предусмотреть присоединение к улично-дорожной сети в щебеночном покрытии.

Получить от владельца автомобильной дороги согласие на размещение примыкающего подъезда к дороге.

Первый заместитель начальника управления

П.И.Румянцев



**ГОСУДАРСТВЕННАЯ ИНСПЕКЦИЯ
ПО ОХРАНЕ ОБЪЕКТОВ КУЛЬТУРНОГО
НАСЛЕДИЯ ПЕРМСКОГО КРАЯ**

Ул. 25-го Октября, д. 18а, г. Пермь, 614000

Тел. (342) 212-05-29, факс (342) 212-05-29

E-mail: info@giokn.permkrai.ru

ОКПО 15529947, ОГРН 1175958018576

ИНН/КПП 5902043202/590201001

02.02.2018 № СЭД-55-01-18.2-32

СЭД-059-22-01-20.3-45 24.01.2018
На № _____ от _____

**О предоставлении
информации**

Начальнику отдела
градостроительной подготовки
территорий управления
территориального планирования
и механизмов реализации
департамента
градостроительства и
архитектуры администрации
города Перми
А.В. Никулину

Уважаемый Александр Владимирович!

Рассмотрев Ваше обращение о предоставлении информации о возможности размещения объекта на земельном участке, Государственная инспекция по охране объектов культурного наследия Пермского края сообщает следующее.

На момент обращения на земельном участке с кадастровым номером 59:01:4019087:1278, расположенном по адресу: г. Пермь, Мотовилихинский район, ул. Черемховская, отсутствуют объекты культурного наследия, включенные в Единый государственный реестр объектов культурного наследия народов Российской Федерации, выявленные объекты культурного наследия и объекты, обладающие признаками объекта культурного наследия.

Рассматриваемый земельный участок расположен вне территорий объектов культурного наследия, зон их охраны и защитных зон. Ограничения по условиям охраны объектов культурного наследия отсутствуют.

И.о. начальника

А.С. Жуковский



АДМИНИСТРАЦИЯ ГОРОДА ПЕРМИ
ДЕПАРТАМЕНТ
ОБЩЕСТВЕННОЙ БЕЗОПАСНОСТИ

Ул. Сибирская, 10, г. Пермь, 614000

Тел./факс (342) 212-43-12

E-mail: dob@gorodperm.ru

http://www.gorodperm.ru

ОКПО 98060258, ОГРН 1065902057671

ИНН 5902293403, КПП 590201001

24.01.2018 № СЭД-059-10-01-26-34

На № _____ от _____

О направлении информации по
ул. Черемховской

Начальнику отдела
градостроительной подготовки
территорий управления
территориального планирования
и механизмов реализации
департамента градостроительства
и архитектуры администрации
города Перми
Никулину А.В.

Уважаемый Александр Владимирович!

Рассмотрев обращение о возможности размещения объекта для индивидуального жилищного строительства по ул. Черемховской на земельном участке с кадастровым номером 59:01:4019087:1278 в Мотовилихинском районе города Перми, сообщаем следующее.

В соответствии с действующими нормативно-правовыми актами департамент общественной безопасности администрации города Перми не уполномочен выдавать заключение о возможности размещения объекта.

В связи с этим направляем в Ваш адрес сведения о том, что на данной территории отсутствуют объекты обеспечения общественной безопасности.

При размещении объекта на данной площадке необходимо соблюдать требования законов от 21.12.1994 № 69-ФЗ «О пожарной безопасности» и от 22.07.2008 № 123-ФЗ «Технический регламент о требованиях пожарной безопасности», обеспечить расстояние до существующих строений для обеспечения подъезда и разворота пожарной техники.

При проектировании инженерных коммуникаций на данной территории просим запроектировать источники противопожарного водоснабжения с пожарными гидрантами и обеспечить исполнение п. 1.4.2.2 Региональных нормативов градостроительного проектирования «Расчетные показатели обеспеченности населения Пермского края объектами пожарной охраны», утвержденных постановлением Правительства Пермского края от 22.07.2016 № 489-п.

Согласно п.п. 8.6, 9.11 СП 8.13130.2009 «Системы противопожарной защиты. Источники наружного противопожарного водоснабжения. Требования пожарной безопасности» пожарные водоемы (резервуары) и пожарные гидранты

надлежит размещать из условия обслуживания ими зданий, находящихся в радиусе – 200 м.

С уважением,
и.о. заместителя начальника департамента

И.Б. Вольфович



МЧС РОССИИ

**ГЛАВНОЕ УПРАВЛЕНИЕ
МИНИСТЕРСТВА РОССИЙСКОЙ ФЕДЕРАЦИИ
ПО ДЕЛАМ ГРАЖДАНСКОЙ ОБОРОНЫ,
ЧРЕЗВЫЧАЙНЫМ СИТУАЦИЯМ И ЛИКВИДАЦИИ
ПОСЛЕДСТВИЙ СТИХИЙНЫХ БЕДСТВИЙ
ПО ПЕРМСКОМУ КРАЮ
(Главное управление МЧС России
по Пермскому краю)**

ул. Екатерининская, 53а, г. Пермь, 614990
Телефон: (342) 258-40-01 Факс (342) 212-42-52
E-mail: ngu@ugps.perm.ru

14.02.18 № 966-3-2-6/11

На № СЭД -059-22-01-23-159 от 31.01.2018

Начальнику
отдела градостроительной
подготовки территорий управления
территориального планирования и
механизмов реализации
Департамента градостроительства и
архитектуры города Перми

А.В. Никулину

ул. Сибирская, 15, г. Пермь, 614000

О предоставлении данных

Уважаемый Андрей Геннадьевич!

Главным управлением МЧС России по Пермскому краю получено и рассмотрено Ваше обращение по вопросу предоставления информации по земельному участку по адресу: г. Пермь, ул. Черемховская, 41б (59:01:4019087:1278).

Сообщаем, что земельный участок по адресу: г. Пермь, ул. Черемховская, 41б (59:01:4019087:1278) не попадает в зону возможного катастрофического затопления, строительство на данной территории возможно.

Заместитель начальника Главного управления
(по защите, мониторингу и предупреждению ЧС)
-начальник управления гражданской защиты
полковник

А.В. Шарапов