



**АДМИНИСТРАЦИЯ ГОРОДА ПЕРМИ  
ДЕПАРТАМЕНТ  
ЗЕМЕЛЬНЫХ ОТНОШЕНИЙ**

Ул. Сибирская, 15, г. Пермь, 614000  
Тел. (342) 212-46-78, факс 212-41-51  
E-mail: dzo@gorodperm.ru  
<http://www.gorodperm.ru>  
ОКПО 98056446, ОГРН 1065902057594  
ИНН 5902293379, КПП 590201001

Начальнику департамента  
имущественных отношений  
администрации города Перми  
Берникову М.Ю.

29.05.2018 № СЭД-059-21-01-08-1353

На № \_\_\_\_\_ от \_\_\_\_\_

**О передаче документации для  
проведения аукциона**

Уважаемый Михаил Юрьевич!

В соответствии с п.4.1.6. Регламента взаимодействия функциональных органов администрации города Перми при проведении аукционов по продаже земельных участков, находящихся в муниципальной собственности города Перми, и участков, государственная собственность на которые не разграничена, либо аукционов на право заключения договоров аренды земельных участков, находящихся в муниципальной собственности города Перми, и участков, государственная собственность на которые не разграничена, утвержденного постановлением администрации города Перми от 20.11.2015 № 964, направляем Вам документацию для проведения аукциона на право заключения договора аренды земельного участка по ул.Генерала Панфилова,4г в Кировском районе города Перми согласно распоряжениям начальника департамента земельных отношений от 08.11.2016 № 2463 и от 07.05.2018 № 848.

Доводим до Вашего сведения, что согласно акту обследования администрации Кировского района города Перми от 03.04.2018 на земельном участке расположена автостоянка открытого типа.

Приложение: 1. Пакеты документации с описью передаваемых материалов.  
2. Информация по земельным участкам на 1 л. в 1 экз.

С уважением,  
начальник департамента

О.В.Немирова

**Информация о земельном участке  
по ул. Генерала Панфилова, 4г в Кировском районе города Перми**

	Сведения о земельном участке:	
	<ul style="list-style-type: none"><li>• Адрес или месторасположение земельного участка</li></ul>	Пермский край, г. Пермь, р-н Кировский, ул.Генерала Панфилова,4г
	<ul style="list-style-type: none"><li>• площадь</li></ul>	2550 кв.м
	<ul style="list-style-type: none"><li>• границы</li></ul>	Границы земельного участка подробно описаны в кадастровой выписке от 27.04.2018 № КУВИ-001/2018-2266388
	<ul style="list-style-type: none"><li>• кадастровый номер</li></ul>	59:01:1717022:1601
	<ul style="list-style-type: none"><li>• разрешенное использование земельного участка</li></ul>	Стоянки легковых автомобилей на открытых площадках
	<ul style="list-style-type: none"><li>• обременение</li></ul>	На участке находится автостоянка открытого типа



**АДМИНИСТРАЦИЯ ГОРОДА ПЕРМИ**  
**РАСПОРЯЖЕНИЕ**  
**НАЧАЛЬНИКА ДЕПАРТАМЕНТА ЗЕМЕЛЬНЫХ ОТНОШЕНИЙ**

08.11.2016

№ 2463

**О проведении аукциона по продаже земельного участка, аукциона на право заключения договора аренды земельного участка в Дзержинском и Кировском районах города Перми**

На основании статьи 39.11 Земельного кодекса Российской Федерации, Положения о департаменте земельных отношений администрации города Перми, утвержденного решением Пермской городской Думы от 24 февраля 2015 г. № 39, постановления администрации города Перми от 20 ноября 2015 г. № 964 «Об утверждении Регламента взаимодействия функциональных органов администрации города Перми при проведении аукционов по продаже земельных участков, находящихся в муниципальной собственности города Перми, и участков, государственная собственность на которые не разграничена, либо аукционов на право заключения договоров аренды земельных участков, находящихся в муниципальной собственности города Перми, и участков, государственная собственность на которые не разграничена»:

1. Провести аукцион по продаже земельного участка, государственная собственность на который не разграничена, аукциона на право заключения договора аренды земельного участка, государственная собственность на который не разграничена, согласно перечню земельных участков, выставляемых на торги, указанному в приложении к настоящему распоряжению.

2. Настоящее распоряжение вступает в силу с даты подписания.

3. Контроль за исполнением распоряжения возложить на первого заместителя начальника департамента земельных отношений администрации города Перми П.Д.Пахунова.

Е.А.Товмасян

Приложение  
к распоряжению начальника  
департамента земельных  
отношений администрации  
города Перми  
от 08.11.2016 № 2463

**ПЕРЕЧЕНЬ**  
**земельных участков, выставляемых на торги**

№	Кадастровый номер	Площадь, кв.м.	Адрес	Разрешенное использование	Предполагаемый вид права	Срок
1	2	3	4	5	6	7
1	59:01:0000000:78593	985	г.Пермь, Дзержинский район, ул.Абаканская,38	индивидуальное жилищное строительство	собственность	
2	59:01:1717022:1601	2550	г.Пермь, Кировский район, ул.Генерала Панфилова, севернее жилого дома № 4а	стоянки легковых автомобилей на открытых площадках	аренда	4 года 11 мес.



**АДМИНИСТРАЦИЯ ГОРОДА ПЕРМИ  
РАСПОРЯЖЕНИЕ  
НАЧАЛЬНИКА ДЕПАРТАМЕНТА ЗЕМЕЛЬНЫХ ОТНОШЕНИЙ**

07.05.2018

№ 848


**О внесении изменения  
в приложение к распоряжению  
начальника департамента  
земельных отношений  
администрации города Перми  
от 08.11.2016 № 2463 «О проведении  
аукциона по продаже земельного  
участка, аукциона на право  
заключения договора аренды  
земельного участка  
в Дзержинском и Кировском  
районах города Перми»**

На основании Положения о департаменте земельных отношений администрации города Перми, утвержденного решением Пермской городской Думы от 24 февраля 2015г. № 39:

1. Внести в приложение к распоряжению начальника департамента земельных отношений администрации города Перми от 8 ноября 2016 г. № 2463 «О проведении аукциона по продаже земельного участка, аукциона на право заключения договора аренды земельного участка в Дзержинском и Кировском районах города Перми» изменение, заменив в графе 4 строки 2 таблицы слова «г. Пермь, Кировский район, ул. Генерала Панфилова, севернее жилого дома № 4а» словами «г. Пермь, Кировский район ул. Генерала Панфилова, 4г».

2. Настоящее распоряжение вступает в силу со дня подписания.

3. Контроль за исполнением распоряжения возложить на первого заместителя начальника департамента земельных отношений администрации города Перми Раевскую Л.В.



О.В. Немирова

**Федеральное государственное бюджетное учреждение "Федеральная кадастровая палата Федеральной службы государственной регистрации, кадастра и картографии" по Пермскому краю**  
полное наименование органа регистрации прав

**Выписка из Единого государственного реестра недвижимости об объекте недвижимости**

**Сведения о характеристиках объекта недвижимости**

На основании запроса от 26.04.2018, поступившего на рассмотрение 26.04.2018, сообщаем, что согласно записям Единого государственного реестра недвижимости:

Раздел 1 Лист 1

<b>Земельный участок</b>			
<b>Вид объекта недвижимости</b>			
Лист №1	Раздел 1	Всего листов раздела 1: 3	Всего разделов: 4
			Всего листов выписки: 6
Кадастровый номер:	27 апреля 2018г. № КУВИ-001/2018-2266388	59:01:1717022:1601	
Номер кадастрового квартала:		59:01:1717022	
Дата присвоения кадастрового номера:		31.12.2013	
Ранее присвоенный государственный учетный номер:		Данные отсутствуют	
Адрес (местоположение):		Местоположение установлено относительно ориентира, расположенного за пределами участка. Почтовый адрес ориентира: Пермский край, г. Пермь, Кировский район, ул. Генерала Панфилова, севернее жилого дома № 4а.	
Площадь, м2:		2550 +/- 11	
Кадастровая стоимость, руб.:		3397416	
Кадастровые номера расположенных в пределах земельного участка объектов недвижимости:		Данные отсутствуют	
Кадастровые номера объектов недвижимости, из которых образован объект недвижимости:		Данные отсутствуют	
Кадастровые номера образованных объектов недвижимости:		Данные отсутствуют	
Категория земель:		Земли населенных пунктов	
Виды разрешенного использования:		стоянки легковых автомобилей на открытых площадках	

полное наименование должности	подпись	инициалы, фамилия
-------------------------------	---------	-------------------

М.П.

Земельный участок  
вид объекта недвижимости

Лист №2 Раздел 1

Всего листов раздела 1: 3

Всего разделов: 4

Всего листов выписки: 6

27 апреля 2018г. № КУВИ-001/2018-2266388  
Кадастровый номер:

59:01:1717022:1601

Сведения о кадастровом инженер:	данные отсутствуют
Сведения о лесах, водных объектах и об иных природных объектах, расположенных в пределах земельного участка:	данные отсутствуют
Сведения о том, что земельный участок полностью или частично расположен в границах зоны с особыми условиями использования территории или территории объекта культурного наследия:	данные отсутствуют
Сведения о том, что земельный участок расположен в границах особой экономической зоны, территории опережающего социально-экономического развития, зоны территориального развития в Российской Федерации, ипорной зоны:	данные отсутствуют
Сведения о том, что земельный участок расположен в границах особо охраняемой природной территории, охотничьих угодий, лесничеств, лесопарков:	данные отсутствуют
Сведения о результатах проведения государственного земельного надзора:	данные отсутствуют
Сведения о расположении земельного участка в границах территории, в отношении которой утвержден проект межевания территории:	данные отсутствуют
Условный номер земельного участка:	данные отсутствуют
Сведения о принятии акта и (или) заключения договора, предусматривающих предоставление в соответствии с земельным законодательством исполнительным органом государственной власти или органом местного самоуправления, находящегося в государственной или муниципальной собственности земельного участка для строительства наемного дома социального использования или наемного дома коммерческого использования:	данные отсутствуют
Сведения о том, что земельный участок или земельные участки образованы на основании решения об изъятии земельного участка и (или) расположенного на нем объекта недвижимости для государственных или муниципальных нужд:	данные отсутствуют
Сведения о том, что земельный участок образован из земель или земельного участка, государственная собственность на которые не разграничена:	данные отсутствуют
Сведения о наличии земельного спора о местоположении границ земельных участков:	данные отсутствуют

Полное наименование должности	Подпись	Инициалы, фамилия
-------------------------------	---------	-------------------

М.П.

Земельный участок  
Вид объекта недвижимости

Лист №3 Раздел 1

Всего листов раздела 1: 3

Всего разделов: 4

Всего листов выписки: 6

27 апреля 2018г. № КУВИ-001/2018-2266388

Кадастровый номер:

59:01:1717022:1601

Статус записи об объекте недвижимости:

Сведения об объекте недвижимости имеют статус "временные". Дата истечения временного характера сведений об объекте недвижимости: 01.03.2022.

Особые отметки:

Для данного земельного участка обеспечен доступ посредством земельного участка (земельных участков) с кадастровым номером (кадастровыми номерами): Земли общего пользования. Сведения об ограничениях права на объект недвижимости, обременениях данного объекта, не зарегистрированных в реестре прав, ограничений прав и обременений недвижимого имущества: Вид ограничения (обременения): Ограничения прав на земельный участок, предусмотренные статьями 56, 56.1 Земельного кодекса Российской Федерации; Срок действия: с 27.04.2015; Реквизиты документа-основания: Постановление "Об утверждении Федеральных правил использования воздушного пространства Российской Федерации" от 11.03.2010 № 138 выдан: Правительство Российской Федерации. Земельный участок подлежит снятию с государственного кадастрового учета по истечении пяти лет со дня его государственного кадастрового учета, если на него не будут зарегистрированы права. Сведения для заполнения разделов: 2 - Сведения о зарегистрированных правах; 4 - Сведения о частях земельного участка; 4.1 - Сведения о частях земельного участка; 4.2 - Сведения о частях земельного участка, отсутствующих.

Получатель выписки:

Департамент градостроительства и архитектуры администрации города Перми

Полное наименование должности	Подпись	Инициалы, фамилия
-------------------------------	---------	-------------------

М.П.



Выписка из Единого государственного реестра недвижимости об объекте недвижимости  
Описание местоположения земельного участка

Земельный участок

Вид объекта недвижимости

Лист №1 Раздел 3

Всего листов раздела 3: 1

Всего разделов: 4

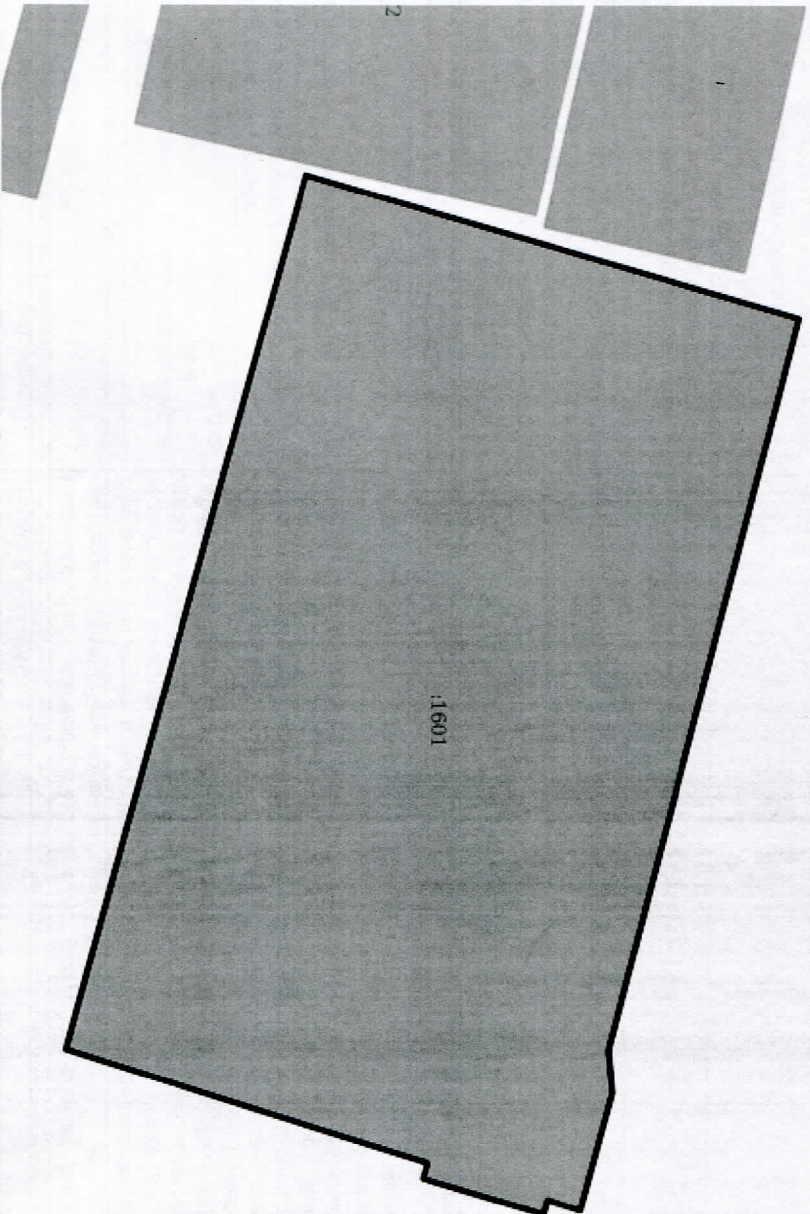
Всего листов выписки: 6

27 апреля 2018г. № КУВИ-001/2018-2266388

Кадастровый номер:

59:01:1717022:1601

План (чертеж, схема) земельного участка



Масштаб 1:500

Условные обозначения:

Полное наименование должности

Подпись

Инициалы, фамилия

М.П.

Земельный участок  
Вид объекта недвижимости

Лист №3 Раздел 1

Всего листов раздела 1: 3

Всего разделов: 4

Всего листов выписки: 6

27 апреля 2018г. № КУВН-001/2018-2266388

Кадастровый номер: 59:01:1717022:1601

Статус записи об объекте недвижимости: Сведения об объекте недвижимости имеют статус "временные". Дата истечения временного характера сведений об объекте недвижимости: 01.03.2022.

Особые отметки: Для данного земельного участка обеспечен доступ посредством земельного участка (земельных участков) с кадастровым номером (кадастровыми номерами): Земли общему пользованию. Сведения об ограничениях права на объект недвижимости, обременениях данного объекта, не зарегистрированных в реестре прав, ограничений прав и обременений недвижимого имущества: Вид ограничения (обременения): Ограничения прав на земельный участок, предусмотренные статьями 56, 56.1 Земельного кодекса Российской Федерации: Срок действия: с 27.04.2015; Реквизиты документа-основания: Постановление "Об утверждении Федеральных правил использования воздушного пространства Российской Федерации" от 11.03.2010 № 138 выдан: Правительство Российской Федерации. Земельный участок подлежит снятию с государственного кадастрового учета по истечении пяти лет со дня его государственного кадастрового учета, если на него не будут зарегистрированы права. Сведения для заполнения разделов: 2 - Сведения о зарегистрированных правах; 4 - Сведения о частях земельного участка; 4.1 - Сведения о частях земельного участка; 4.2 - Сведения о частях земельного участка, отсутствующих.


Подготовитель выписки: Департамент градостроительства и архитектуры администрации города Перми

ПОЛНОЕ НАИМЕНОВАНИЕ ДОЛЖНОСТИ	ПОДПИСЬ	ИНИЦИАЛЫ, ФАМИЛИЯ

М.П.

Выписка из Единого государственного реестра недвижимости об объекте недвижимости  
Описание местоположения земельного участка

Земельный участок		
Вид объекта недвижимости		
Лист №1 Раздел 3	Всего листов раздела 3: 1	Всего листов выписки: 6
27 апреля 2018г. № КУВИ-001/2018-2266388		
Кадастровый номер: 59:01:1717022:1601		
План (чертеж, схема) земельного участка		



Масштаб 1:500	Условные обозначения:	
Полное наименование должности		
Подпись		Инициалы, фамилия
М.П.		

Выписка из Единого государственного реестра недвижимости об объекте недвижимости  
 Описание местоположения земельного участка

Земельный участок			
Вид объекта недвижимости			
Лист №1	Раздел 3.1	Всего листов раздела 3.1: 1	Всего разделов: 4
27 апреля 2018г. № КУВИ-001/2018-2266388		Всего листов выписки: 6	
Кадастровый номер:		59:01:1717022:1601	

Описание местоположения границ земельного участка							
№ п/п	Номер точки начальной ая	Номер точки конечн ая	Дирекционный угол	Горизонтальное проложение, м	Описание закрепления на местности	Кадастровые номера смежных участков	Сведения об адресах правообладателей смежных земельных участков
1	2	3	4	5	6	7	8
1	1.1.1	1.1.2	104,39°	55,45	Данные отсутствуют	Данные отсутствуют	Данные отсутствуют
2	1.1.2	1.1.3	85,10°	3,16	Данные отсутствуют	Данные отсутствуют	Данные отсутствуют
3	1.1.3	1.1.4	105,02°	8,91	Данные отсутствуют	Данные отсутствуют	Данные отсутствуют
4	1.1.4	1.1.5	197,42°	2,5	Данные отсутствуют	Данные отсутствуют	Данные отсутствуют
5	1.1.5	1.1.6	106,24°	1,07	Данные отсутствуют	Данные отсутствуют	Данные отсутствуют
6	1.1.6	1.1.7	196,62°	9,09	Данные отсутствуют	Данные отсутствуют	Данные отсутствуют
7	1.1.7	1.1.8	286,61°	1,19	Данные отсутствуют	Данные отсутствуют	Данные отсутствуют
8	1.1.8	1.1.9	197,34°	27,71	Данные отсутствуют	Данные отсутствуют	Данные отсутствуют
9	1.1.9	1.1.10	285,27°	66,54	Данные отсутствуют	Данные отсутствуют	Данные отсутствуют
10	1.1.10	1.1.1	16,25°	37,3	Данные отсутствуют	Данные отсутствуют	Данные отсутствуют

Полное наименование должности		Подпись		Инициалы, фамилия	
		М.П.			

Выписка из Единого государственного реестра недвижимости об объекте недвижимости  
 Описание местоположения земельного участка

Земельный участок	
вид объекта недвижимости	
Лист №1 Раздел 3.2	Всего листов раздела 3.2: 1
Всего листов раздела 3.2: 1	Всего разделов: 4
Всего листов выписки: 6	
27 апреля 2018г. № КУВИ-001/2018-2266388	
Кадастровый номер: 59:01:1717022:1601	

Сведения о характерных точках границы земельного участка			Средняя квадратичная погрешность определения координат характерных точек границ земельного участка, м		
Номер точки	Координаты, м		Описание закрепления на местности	4	5
	X	Y			
1	2	3			
1	519962.11	2207589.46	Закрепление отсутствует		0.1
2	519948.33	2207643.17	Закрепление отсутствует		0.1
3	519948.6	2207646.32	Закрепление отсутствует		0.1
4	519946.29	2207654.93	Закрепление отсутствует		0.1
5	519943.9	2207654.18	Закрепление отсутствует		0.1
6	519943.6	2207655.21	Закрепление отсутствует		0.1
7	519934.89	2207652.61	Закрепление отсутствует		0.1
8	519935.23	2207651.47	Закрепление отсутствует		0.1
9	519908.78	2207643.21	Закрепление отсутствует		0.1
10	519926.3	2207579.02	Закрепление отсутствует		0.1
11	519962.11	2207589.46	Закрепление отсутствует		0.1

полное наименование должности	подпись	инициалы, фамилия
-------------------------------	---------	-------------------

М.П.

Федеральная служба государственной  
регистрации, кадастра и картографии

Заявителю (Департамент  
градостроительства и архитектуры  
администрации города Перми)

Уведомление об отсутствии в Едином  
государственном реестре недвижимости  
запрашиваемых сведений

3 мая 2018г.

№КУВИ-001/2018-2266543

На основании запроса от 26.04.2018,  
поступившего на рассмотрение 26.04.2018,  
в соответствии с частью 12 статьи 62 Федерального закона от 13 июля 2015 г. N 218-ФЗ "О  
государственной регистрации недвижимости" уведомляем, что в Едином государственном  
реестре недвижимости отсутствует запрошенная Вами информация.

1	Вид запрашиваемой информации:	выписка из ЕГРН об объекте недвижимости
2	Содержание запроса:	Вид объекта недвижимости: Здание. Описание объекта недвижимости: адрес: г.Пермь, севернее жилого дома по ул.Панфилова,4а; дополнительная информация: назначение: Нежилое здание.
3	Причины направления уведомления:	отсутствие в ЕГРН сведений об объекте недвижимости

Учреждения юстиции по государственной регистрации прав на недвижимое имущество и сделок с ним, правопреемниками которых являются соответствующие управления Росреестра, приступили к проведению государственной регистрации прав на недвижимое имущество и сделок с ним с дат, указанных на официальном сайте Росреестра в информационно-телекоммуникационной сети "Интернет".

полное наименование должности	подпись	инициалы, фамилия

М.П.

Федеральная служба государственной  
регистрации, кадастра и картографии

Заявителю (Департамент  
градостроительства и архитектуры  
администрации города Перми)

Уведомление об отсутствии в Едином  
государственном реестре недвижимости  
запрашиваемых сведений

3 мая 2018г.

№КУВИ-001/2018-2266390

На основании запроса от 26.04.2018,  
поступившего на рассмотрение 26.04.2018,  
в соответствии с частью 12 статьи 62 Федерального закона от 13 июля 2015 г. N 218-ФЗ "О  
государственной регистрации недвижимости" уведомляем, что в Едином государственном  
реестре недвижимости отсутствует запрошенная Вами информация.

1	Вид запрашиваемой информации:	выписка из ЕГРН об объекте недвижимости
2	Содержание запроса:	Вид объекта недвижимости: Сооружение. Описание объекта недвижимости: адрес: г.Пермь, севернее жилого дома по ул.Панфилова,4а.
3	Причины направления уведомления:	отсутствие в ЕГРН сведений об объекте недвижимости

Учреждения юстиции по государственной регистрации прав на недвижимое имущество и сделок с ним, правопреемниками которых являются соответствующие управления Росреестра, приступили к проведению государственной регистрации прав на недвижимое имущество и сделок с ним с дат, указанных на официальном сайте Росреестра в информационно-телекоммуникационной сети "Интернет".

полное наименование должности	подпись	инициалы, фамилия

М.П.

Уведомление об отсутствии в Едином  
государственном реестре недвижимости  
запрашиваемых сведений

3 мая 2018г.

№КУВИ-001/2018-2266525

На основании запроса от 26.04.2018,  
поступившего на рассмотрение 26.04.2018,  
в соответствии с частью 12 статьи 62 Федерального закона от 13 июля 2015 г. N 218-ФЗ "О  
государственной регистрации недвижимости" уведомляем, что в Едином государственном  
реестре недвижимости отсутствует запрошенная Вами информация.

1	Вид запрашиваемой информации:	выписка из ЕГРН об объекте недвижимости
2	Содержание запроса:	Вид объекта недвижимости: Здание. Описание объекта недвижимости: адрес: г.Пермь, севернее жилого дома по ул.Панфилова,4а; дополнительная информация: назначение: Жилой дом.
3	Причины направления уведомления:	отсутствие в ЕГРН сведений об объекте недвижимости

Учреждения юстиции по государственной регистрации прав на недвижимое имущество и сделок с ним, правопреемниками которых являются соответствующие управления Росреестра, приступили к проведению государственной регистрации прав на недвижимое имущество и сделок с ним с дат, указанных на официальном сайте Росреестра в информационно-телекоммуникационной сети "Интернет".

полное наименование должности	подпись	инициалы, фамилия

М.П.



Федеральная служба государственной  
регистрации, кадастра и картографии

Заявителю (Департамент  
градостроительства и архитектуры  
администрации города Перми)

Уведомление об отсутствии в Едином  
государственном реестре недвижимости  
запрашиваемых сведений

3 мая 2018г.

№КУВИ-001/2018-2266547

На основании запроса от 26.04.2018,  
поступившего на рассмотрение 26.04.2018,  
в соответствии с частью 12 статьи 62 Федерального закона от 13 июля 2015 г. N 218-ФЗ "О  
государственной регистрации недвижимости" уведомляем, что в Едином государственном  
реестре недвижимости отсутствует запрошенная Вами информация.

1	Вид запрашиваемой информации:	выписка из ЕГРН об объекте недвижимости
2	Содержание запроса:	Вид объекта недвижимости: Объект незавершенного строительства. Описание объекта недвижимости: адрес: г.Пермь, севернее жилого дома по ул.Панфилова,4а.
3	Причины направления уведомления:	отсутствие в ЕГРН сведений об объекте недвижимости

Учреждения юстиции по государственной регистрации прав на недвижимое имущество и сделок с ним, правопреемниками которых являются соответствующие управления Росреестра, приступили к проведению государственной регистрации прав на недвижимое имущество и сделок с ним с дат, указанных на официальном сайте Росреестра в информационно-телекоммуникационной сети "Интернет".

полное наименование должности	подпись	инициалы, фамилия

М.П.

387  
(м/п)

**АДМИНИСТРАЦИЯ ГОРОДА  
ПЕРМИ**

**ДЕПАРТАМЕНТ ГРАДОСТРОИТЕЛЬСТВА  
И АРХИТЕКТУРЫ АДМИНИСТРАЦИИ  
ГОРОДА ПЕРМИ**

АКТ

27.03.2018 № 766/93


**О присвоении адреса**

УТВЕРЖДАЮ

И.о. заместителя начальника  
департамента градостроительства и  
архитектуры администрации  
города Перми

*Ю.В. Булатов* Ю.В. Булатов

«27» 03 2018 года



В соответствии с Правилами присвоения, изменения и аннулирования адресов, утвержденными Постановлением Правительства Российской Федерации от 19.11.2014 № 1221 «Об утверждении правил присвоения, изменения и аннулирования адресов», Положением об адресном реестре города Перми, утвержденным постановлением администрации города Перми от 06.04.2009 № 191 «Об адресном реестре города Перми», п.4.1.2 Регламента взаимодействия функциональных органов администрации города Перми при проведении аукционов по продаже земельных участков, находящихся в муниципальной собственности города Перми, и участков, государственная собственность на которые не разграничена, либо аукционов на право заключения договоров аренды земельных участков, находящихся в муниципальной собственности города Перми; и участков, государственная собственность на которые не разграничена, утвержденного постановлением администрации города Перми от 20.11.2015 № 964, присвоить адрес:

**ул. Генерала Панфилова, 4г** – земельному участку с кадастровым номером 59:01:1717022:1601 площадью 2550 кв.м, формируемому для предоставления на торгах (конкурсах, аукционах), в Кировском районе.

Признать недействительным в отношении вышеуказанного объекта адрес: Кировский район, ул. Генерала Панфилова, севернее жилого дома № 4а.

Признать утратившим силу: -

Приложение: схема расположения объекта на обороте настоящего акта.

Составлен в 1 экз. и передан в дело регистрации адресов.


Копия \_\_\_\_\_

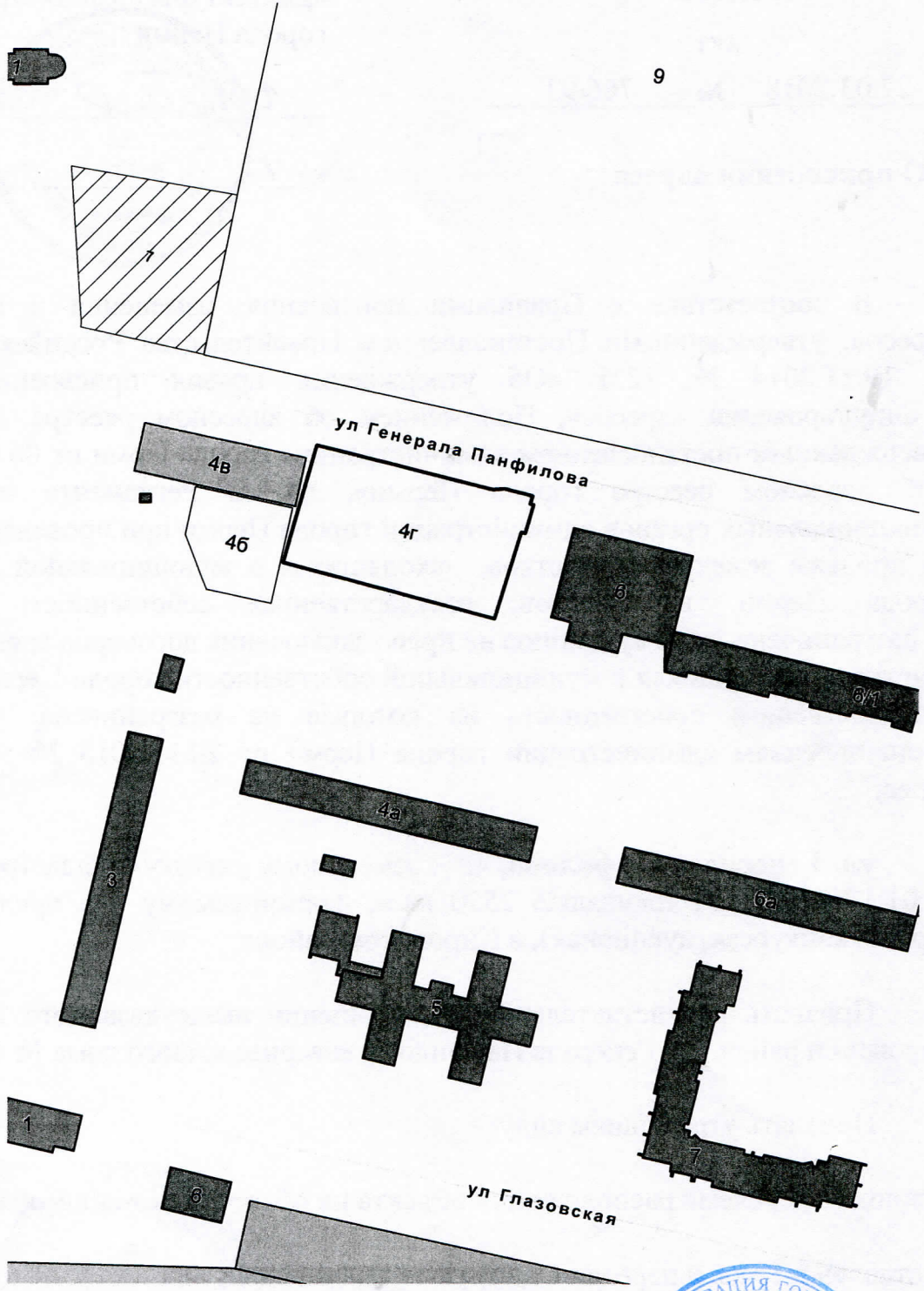
Примечание:

Специалист: Н.С.Нестеренко

*Нестеренко*  
(подпись)

Копия верна:  
27.03.2018  
(дата)  
*Булатов*





1:1500



Копия верна:  
 гл. специалист  
*Ложкина*



**АДМИНИСТРАЦИЯ ГОРОДА ПЕРМИ  
ПЕРВЫЙ ЗАМЕСТИТЕЛЬ  
ГЛАВЫ АДМИНИСТРАЦИИ  
КИРОВСКОГО РАЙОНА**

Ул. Кировоградская, 33, г. Пермь, 614113  
Тел. (342) 282-80-01, факс 282-77-70  
E-mail: akir@gorodperm.ru  
ОКПО 04037655, ОГРН 1025901610415  
ИНН 5908011006

Первому заместителю начальника  
департамента градостроительства  
и архитектуры администрации  
города Перми  
Лапшину Д.Ю.

04.04.2018 № СЭД-059-23-01-25-108

СЭД-059-22-01-20.3-199

На № \_\_\_\_\_ от 22.03.2018 \_\_\_\_\_

**О направлении информации  
по земельным участкам**

Уважаемый Дмитрий Юрьевич!

Направляем Вам материалы обследования земельных участков с КН 59:01:1717022:1601, расположенный северо-западнее жилого дома по ул. Г. Панфилова, 4 а, с КН 59:01:1717065:28 по ул. Промучасток, 34б. Информация отражена в актах обследования.

Дополнительно сообщаем, что ориентировочный срок демонтажа автостоянки, расположенной на земельном участке с КН 59:01:1717022:1601 май 2018 года.

Пристрой к жилому дому по ул. Панфилова, 6/1 нежилое здание. В здании расположены: участковый пункт полиции и церковный приход.

Приложение: на 11 л. в 1 экз.

С уважением,

П.А.Соколов

АКТ (СПРАВКА)

обследования территории района города Перми по выявлению объектов капитального строительства, строящихся (реконструируемых) на предоставленных земельных участках без разрешения на строительство (реконструкцию) либо не в соответствии с выданным разрешением на строительство (реконструкцию)

б/н

от "03" апреля 2018 г.

администрация Кировского района г. Перми  
(место составления)

В порядке обследования территории района города Перми по выявлению объектов капитального строительства, строящихся (реконструируемых) на предоставленных земельных участках, без разрешения на строительство (реконструкцию) либо не в соответствии с выданным разрешением на строительство (реконструкцию), в присутствии:

1. главный специалист сектора градостроительства, земельных и имущественных отношений администрации Кировского района г. Перми А.В.Римаренко  
(должность, Ф.И.О.)

Проведено обследование территории Земельного участка с КН 59:01:1717022:1601, расположенного северо-западнее жилого дома по ул. Панфилова, 4а

(расположение земельного участка (объекта капитального строительства), кадастровый номер (при наличии), примерная площадь, вид разрешенного использования земельного участка (объекта капитального строительства), данные о землепользователе, собственнике объекта капитального строительства)

Цель обследования территории: соблюдение выполнения предписания, требования, письменного (устного) обращения физического или юридического лица

Обращение функционального органа администрации города Перми

В ходе обследования установлено, что на участке находится автостоянка открытого типа.

(описание обследования, статьи нормативных правовых актов, требования которых нарушены)




М.П. Сектор

градостроительства,  
земельных и  
имущественных  
отношений

(подпись)

(подпись)



15:08 3/АПР/2018



19:04 3/АПР/2018

Е930АХ 159

Е939НУ 159



ЭВАКУАТОР  
2.766  
500

15:05 3/АПР/2018





Открытое акционерное общество «Межрегиональная  
распределительная сетевая компания Урала»  
Филиал «Пермэнерго»  
Производственное отделение  
Пермские городские электрические сети  
614016, г. Пермь, ул. Камчатовская, д. 26  
тел.: (342) 233-02-48, факс: (342) 233-27-07  
E-mail: secr@peres.permenergo.ru

28.03.2018

№ ПЭ/ПГЭС/01-14/1406

На \_\_\_\_\_

от \_\_\_\_\_

И.о заместителя начальника  
департамента градостроительства  
и архитектуры  
Администрации г. Перми  
Ю.В. Булатову

ул.Сибирская, д. 15  
г. Пермь, 614000

О предоставлении информации  
по ул. Г.Панфилова, 4а, ул. А.Свизева, 25

Уважаемый Юрий Валентинович!

На Ваши запросы от 20.03.2018г № СЭД-059-22-01-23-355,...361 о наличии (отсутствии) сетей электроснабжения (в том числе охранных зон), препятствующих предоставлению земельных участков по ул. Генерала Панфилова, 4а (кад. № 59:01:1717022:1601) и ул. А.Свизева, 25 (кад. № 59:01:4413941:22) для размещения автостоянок, производственное отделение «Пермские городские электрические сети» филиала ОАО «МРСК Урала» - «Пермэнерго» (далее ПО ПГЭС) сообщает следующее.

В границах вышеуказанного земельного участка электросетевых объектов (в том числе охранных зон) ПО ПГЭС нет.

Главный инженер

Е.Е.Некрасов

Катаева В.А.  
243-44-54



Сертифицировано русским регистром





Акционерное общество  
«Газпром газораспределение Пермь»  
(АО «Газпром газораспределение Пермь»)

### Пермский филиал

ул. Уральская, д. 104, г. Пермь.  
Пермский край, Российская Федерация, 614107  
тел.: +7 (342) 262-79-07, факс: +7 (342) 262-79-09, +7 (342) 262-52-76  
e-mail: post@pf.ugaz.ru  
ОКПО 03295605, ОГРН 1025900512670, ИНН 5902183841, КПП 590602001  
05 04 2018 № 1454  
на № \_\_\_\_\_ от \_\_\_\_\_

Администрация города Перми  
Департамент градостроительства и  
архитектуры

И.о. заместителя начальника  
департамента  
Ю.В.Булатову

614000, г. Пермь,  
ул. Сибирская, д.15

Тел. (факс): (342)212-72-57;  
212-68-28.

О предоставлении информации

Уважаемый Юрий Валентинович!

На Ваш запрос вх.2034 от 22.03.2018г. (СЭД-059-22-01-23-356 от 20.03.2018г.) сообщая Вам следующую информацию:

По территории, согласно приложенной схеме (г. Пермь, Кировский район, ул. Генерала Панфилова, 4а, кад.№59:01:1717022:1601), газораспределительных сетей нет.

Порядок определения границ охранных зон газораспределительных сетей, условия использования земельных участков, расположенных в их пределах, и ограничения хозяйственной деятельности, права и обязанности эксплуатационных организаций изложены в Правилах охраны газораспределительных сетей, утвержденных постановлением Правительства РФ №878 от 20 ноября 2000г (СЗ РФ 2000, 348, ст.4694).

Для газораспределительных сетей устанавливаются следующие охранные зоны:  
а) вдоль трасс наружных газопроводов - в виде территории, ограниченной условными линиями, проходящими на расстоянии 2 метров с каждой стороны газопровода;  
б) вдоль трасс подземных газопроводов из полиэтиленовых труб при использовании медного провода для обозначения трассы газопровода - в виде территории, ограниченной условными линиями, проходящими на расстоянии 3 метров от газопровода со стороны провода и 2 метров - с противоположной стороны.

Эти правила действуют на всей территории Российской Федерации, являются обязательными для юридических и физических лиц, являющихся собственниками земельных участков, расположенных в пределах охранных зон газораспределительных сетей.

Для предупреждения повреждений или нарушения условий нормальной эксплуатации газораспределительных сетей на земельные участки, входящие в охранные зоны сетей, налагаются ограничения (обременения).

1. Строить объекты жилищно-гражданского и производственного назначения.
2. Сносить и реконструировать мосты, коллекторы, автомобильные и железные дороги с расположенными на них газораспределительными сетями без предварительного выноса этих газопроводов по согласованию с эксплуатационными организациями.
3. Разрушать берегоукрепительные сооружения, водопропускные устройства, земляные и иные сооружения, предохраняющие газораспределительные сети от разрушений.

Исп. Копытова М.В.  
Тел. 262-79-21

4. Перемещать, повреждать, засыпать и уничтожать опознавательные знаки, контрольно-измерительные пункты и другие устройства газораспределительных сетей.
5. Устраивать свалки и склады, разливать растворы кислот, щелочей и других химически активных веществ.
6. Огораживать и перегораживать охранные зоны, препятствовать доступу персонала эксплуатационных организаций к газораспределительным сетям для проведения обслуживания и устранения повреждений.
7. Разводить огонь и размещать источники огня.
8. Рыть погребов, копать и обрабатывать почву сельскохозяйственными и мелиоративными орудиями и механизмами на глубину более 0.3 метра.
9. Открывать калитки и двери газорегуляторных пунктов, станций катодной и дренажной защиты, люки подземных колодцев, включать или отключать электроснабжение средств связи, освещения и систем телемеханики.
10. Набрасывать, приставлять и привязывать к опорам и надземным газопроводам, ограждениям и зданиям газорегуляторных пунктов посторонние предметы, лестницы. Влезать на них.
11. Самовольно подключаться к газораспределительным сетям.

Другие виды работ (лесохозяйственные, сельскохозяйственные), не попадающие под перечень ограничений, приведённый выше, и не связанные с нарушением земельного горизонта и обработкой почвы на глубину более 0.3 метра, проводятся собственниками, владельцами, пользователями земельных участков в охранной зоне газораспределительных сетей только при условии письменного уведомления эксплуатационной организации. Уведомление подаётся не менее чем за 3 рабочих дня до начала работ.

Дополнительно просим предоставить план размещения данных объектов на согласование в производственно-технический отдел АО «Газпром газораспределение Пермь» по адресу: г. Пермь, ул. Уральская, 104.

При формировании документов по планировке указанной территории необходимо руководствоваться такими нормативно-техническими документами, как СП 42.13330.2011 «Градостроительство. Планировка и застройка городских и сельских поселений. Актуализированная редакция СНиП 2.07.01-89\*», СП 62.13330.2011 «Газораспределительные системы. Актуализированная редакция СНиП 42-01-2002».

Главный инженер



И.В.Бухаринов

