



Пушторская, 138г

**АДМИНИСТРАЦИЯ ГОРОДА ПЕРМИ  
ДЕПАРТАМЕНТ  
ЗЕМЕЛЬНЫХ ОТНОШЕНИЙ**

Ул. Сибирская, 15, г. Пермь, 614000  
Тел. (342) 212-46-78, факс 212-41-51  
E-mail: dzo@gorodperm.ru  
<http://www.gorodperm.ru>  
ОКПО 98056446, ОГРН 1065902057594  
ИНН 5902293379, КПП 590201001

И.о. начальника департамента  
имущественных отношений  
администрации города Перми  
Соснину А.В.

16.04.2018 № СЭД-059-21-01-08-951

На № \_\_\_\_\_ от \_\_\_\_\_

**О передаче документации для  
проведения аукциона**

Уважаемый Александр Викторович!

В соответствии с п.4.1.6. Регламента взаимодействия функциональных органов администрации города Перми при проведении аукционов по продаже земельных участков, находящихся в муниципальной собственности города Перми, и участков, государственная собственность на которые не разграничена, либо аукционов на право заключения договоров аренды земельных участков, находящихся в муниципальной собственности города Перми, и участков, государственная собственность на которые не разграничена, утвержденного постановлением администрации города Перми от 20.11.2015 № 964, направляем Вам документацию для проведения аукциона на право заключения договоров аренды земельных участков согласно приложению к распоряжению начальника департамента земельных отношений от 06.04.2018 № 581.

Доводим до Вашего сведения, что доступ к земельному участку с кадастровым номером 59:01:4311913:52 с территории общего пользования, согласно публичной кадастровой карте, осуществляется через ранее сформированные земельные участки.

Приложение: 1. Пакеты документации с описью передаваемых материалов.  
2. Информация по земельным участкам на 2 л. в 1 экз.

С уважением,  
начальник департамента

О.В. Немирова

**Информация о земельном участке  
по ул. Пушкарской,138г Мотовилихинского района города Перми**

	Сведения о земельном участке:	
	<ul style="list-style-type: none"><li>• Адрес или месторасположение земельного участка</li></ul>	Пермский край, г. Пермь, р-н Мотовилихинский, ул. Пушкарская,138г
	<ul style="list-style-type: none"><li>• площадь</li></ul>	1669 кв.м
	<ul style="list-style-type: none"><li>• границы</li></ul>	Границы земельного участка подробно описаны в кадастровой выписке № КУВИ-001/2018-1067609 от 06.03.2018г.
	<ul style="list-style-type: none"><li>• кадастровый номер</li></ul>	59:01:4311913:52
	<ul style="list-style-type: none"><li>• разрешенное использование земельного участка</li></ul>	Автостоянка открытого типа



**АДМИНИСТРАЦИЯ ГОРОДА ПЕРМИ**  
**РАСПОРЯЖЕНИЕ**  
**НАЧАЛЬНИКА ДЕПАРТАМЕНТА ЗЕМЕЛЬНЫХ ОТНОШЕНИЙ**

06.04.2018

№ 581


**О проведении аукциона  
на право заключения договоров  
аренды земельных участков  
в Мотовилихинском районе  
города Перми**

На основании статьи 39.11 Земельного кодекса Российской Федерации, Положения о департаменте земельных отношений администрации города Перми, утвержденного решением Пермской городской Думы от 24 февраля 2015 г. № 39, постановления администрации города Перми от 20 ноября 2015 г. № 964 «Об утверждении Регламента взаимодействия функциональных органов администрации города Перми при проведении аукционов по продаже земельных участков, находящихся в муниципальной собственности города Перми, и участков, государственная собственность на которые не разграничена, либо аукционов на право заключения договоров аренды земельных участков, находящихся в муниципальной собственности города Перми, и участков, государственная собственность на которые не разграничена»:

1. Провести аукцион на право заключения договоров аренды земельных участков, государственная собственность на которые не разграничена, согласно перечню земельных участков, выставляемых на аукцион, указанных в приложении к настоящему распоряжению.

2. Настоящее распоряжение вступает в силу со дня подписания.

3. Контроль за исполнением распоряжения возложить на первого заместителя начальника департамента земельных отношений администрации города Перми Раевскую Л.В.



О.В. Немирова

Приложение  
к распоряжению начальника  
департамента земельных  
отношений администрации  
города Перми  
от 06.04.2018 № 581

**ПЕРЕЧЕНЬ**  
**земельных участков, выставляемых на аукцион**

№	Кадастровый номер	Площадь, кв. м.	Адрес	Разрешенное использование	Предполагаемый вид права	Срок
1	2	3	4	5	6	7
1	59:01:4019256:30	1067	г. Пермь, Мотовилихинский район, ул. Кондаурова, 14а	для индивидуального жилищного строительства	аренда	20 лет
2	59:01:4311913:52	1669	г. Пермь, Мотовилихинский район, ул. Пушкарская, 138г	под автостоянку открытого типа	аренда	4 года 11 мес.

**Филиал Федерального государственного бюджетного учреждения "Федеральная служба государственной регистрации, кадастра и картографии" по Пермскому краю**  
 полное наименование органа регистрации прав

Выписка из Единого государственного реестра недвижимости об объекте недвижимости

Сведения о характеристиках объекта недвижимости

На основании запроса от 06.03.2018, поступившего на рассмотрение 06.03.2018, сообщаем, что согласно записям Единого государственного реестра недвижимости:

Раздел 1 Лист 1

Земельный участок	
вид объекта недвижимости	
Лист №1 Раздел 1	Всего листов раздела 1: 3
Всего листов выписки: 9	Всего разделов: 7
6 марта 2018г. № КУВИ-001/2018-1067609	59:01:4311913:52
Кадастровый номер:	59:01:4311913
Номер кадастрового квартала:	30.11.2010
Дата присвоения кадастрового номера:	данные отсутствуют
Ранее присвоенный государственный учетный номер:	Местоположение установлено относительно ориентира, расположенного за пределами участка. Почтовый адрес ориентира: край Пермский, г. Пермь, р-н Мотовилихинский, восточнее здания расположенного по адресу: ул. Пушкинская, 138.
Адрес (местоположение):	1669 +/- 10
Площадь, м2:	7320667,94
Кадастровая стоимость, руб.:	данные отсутствуют
Кадастровые номера расположенных в пределах земельного участка объектов недвижимости:	данные отсутствуют
Кадастровые номера объектов недвижимости, из которых образован объект недвижимости:	данные отсутствуют
Кадастровые номера образованных объектов недвижимости:	данные отсутствуют
Категория земель:	Земли населенных пунктов
Виды разрешенного использования:	Под автостоянку открытого типа

полное наименование должности	подпись	инициалы, фамилия
-------------------------------	---------	-------------------

М.П.

Земельный участок  
вид объекта недвижимости

Лист №2 Раздел 1

Всего листов раздела 1: 3

Всего разделов: 7

Всего листов выписки: 9

6 марта 2018г. № КУВИ-001/2018-1067609

Кадастровый номер:

59:01:4311913:52

Сведения о кадастровом инженерере:	данные отсутствуют
Сведения о лесах, водных объектах и об иных природных объектах, расположенных в пределах земельного участка:	данные отсутствуют
Сведения о том, что земельный участок полностью или частично расположен в границах зоны с особыми условиями использования территории или территории объекта культурного наследия:	данные отсутствуют
Сведения о том, что земельный участок расположен в границах особой экономической зоны, территории опережающего социально-экономического развития, зоны территориального развития в Российской Федерации, иной зоны:	данные отсутствуют
Сведения о том, что земельный участок расположен в границах особо охраняемой природной территории, охотничьих угодий, лесничества, лесопарков:	данные отсутствуют
Сведения о результатах проведения государственного земельного надзора:	данные отсутствуют
Сведения о расположении земельного участка в границах территории, в отношении которой утвержден проект межевания территории:	данные отсутствуют
Условный номер земельного участка:	данные отсутствуют
Сведения о принятии акта и (или) заключения дотождора, предусмотренных законодательством в соответствии с земельным законодательством исполнительным органом государственной власти или органом местного самоуправления, находящегося в государственной или муниципальной собственности земельного участка для строительства наемного дома социального использования или наемного дома коммерческого использования:	данные отсутствуют
Сведения о том, что земельный участок или земельные участки образованы на основании решения об изъятии земельного участка и (или) расположенного на нем объекта недвижимости для государственных или муниципальных нужд:	данные отсутствуют
Сведения о том, что земельный участок образован из земель или земельного участка, государственная собственность на которые не разграничена:	данные отсутствуют
Сведения о наличии земельного спора о местоположении границ земельных участков:	данные отсутствуют

полное наименование должности	подпись	инициалы, фамилия
-------------------------------	---------	-------------------

М.П.

## Земельный участок

Вид объекта недвижимости

Лист №3 Раздел 1

Всего листов раздела 1: 3

Всего разделов: 7

Всего листов выписки: 9

6 марта 2018г. № КУВН-001/2018-1067609

Кадастровый номер:

59:01:4311913:52

Статус записи об объекте недвижимости:

Сведения об объекте недвижимости имеют статус "актуальные"

Особые отметки:

Общее имущество собственников помещений в многоквартирном доме. Сведения об ограничениях права на объект недвижимости, обременениях данного объекта, не зарегистрированных в реестре прав, ограничений прав и обременений недвижимого имущества. Вид ограничения (обременения): Ограничения прав на земельный участок, предусмотренные статьями 56, 56.1 Земельного кодекса Российской Федерации; Срок действия: с 27.04.2015; Реквизиты документа-основания: Постановление "Об утверждении Федеральных правил использования воздушного пространства Российской Федерации" от 11.03.2010 № 138 выдан: Правительство Российской Федерации. Вид ограничения (обременения): Ограничения прав на земельный участок, предусмотренные статьями 56, 56.1 Земельного кодекса Российской Федерации; Срок действия: с 12.01.2015; Реквизиты документа-основания: Приказ "О типовых правилах охраны коммунальных тепловых сетей" от 17.08.1992 № 197 выдан: Министерство архитектуры, строительства и жилищно-коммунального хозяйства Российской Федерации. Право (отраженные права, обременение объекта недвижимости) зарегистрировано на объект недвижимости с видом(-ами) разрешения использования: Под автономную открытого типа. Сведения для заполнения разделов: 2 - Сведения о зарегистрированных правах, отсутствуют.

Получатель выписки:

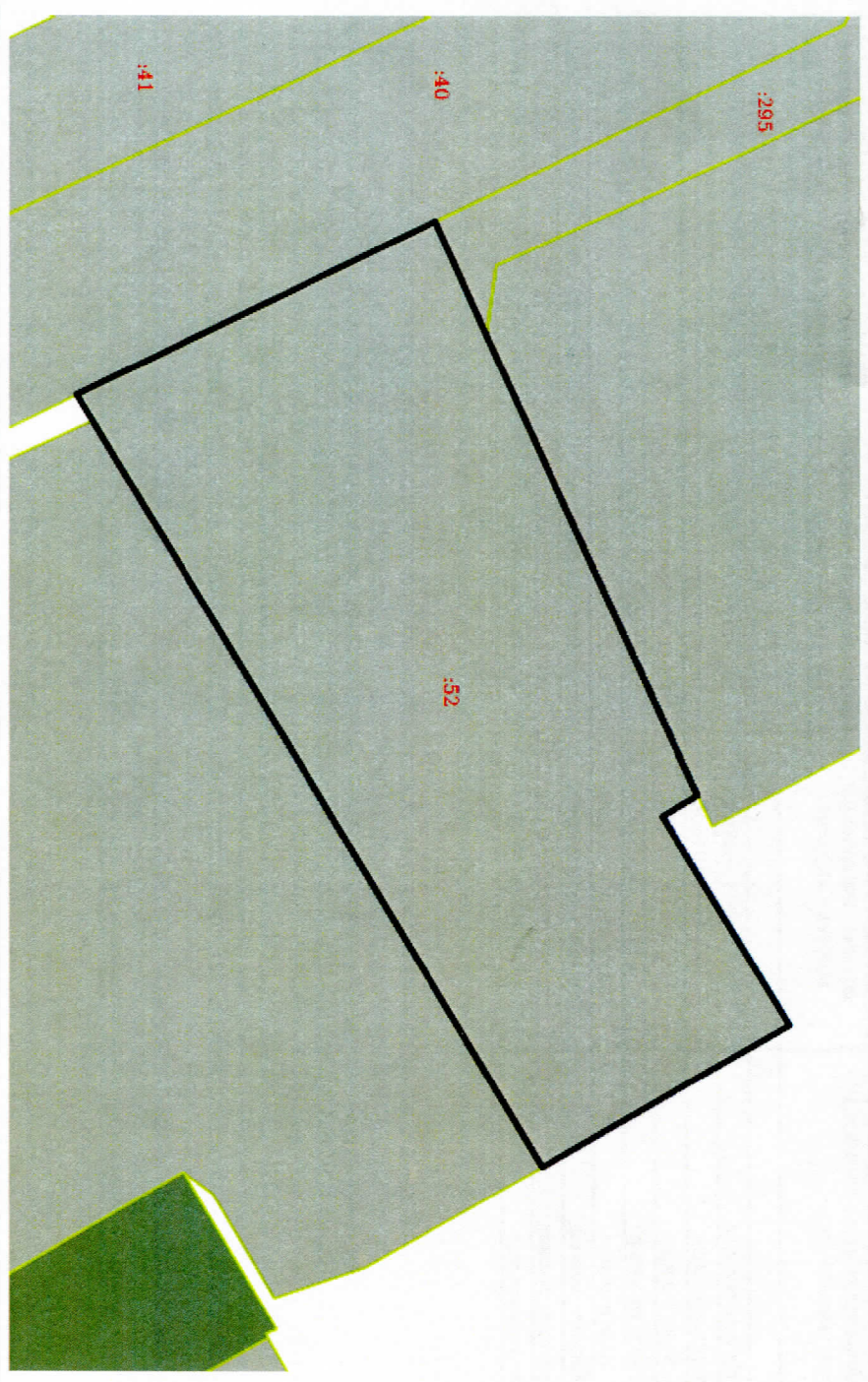
Департамент градостроительства и архитектуры администрации города Перми

ПОЛНОЕ НАИМЕНОВАНИЕ ДОЛЖНОСТИ	ПОДПИСЬ	ИННИЦИАЛЫ, ФАМИЛИЯ
-------------------------------	---------	--------------------

М.П.

Выписка из Единого государственного реестра недвижимости об объекте недвижимости  
Описание местоположения земельного участка

Земельный участок				
вид объекта недвижимости				
Лист №1	Раздел 3	Всего листов раздела 3: 1	Всего разделов: 7	Всего листов выписки: 9
6 марта 2018г. № КУВИ-001/2018-1067609				
Кадастровый номер:		59:01:4311913:52		
План (чертеж, схема) земельного участка				



Масштаб 1:500	Условные обозначения:		
полное наименование должности	подпись	инициалы, фамилия	
М.П.			



Выписка из Единого государственного реестра недвижимости об объекте недвижимости  
 Описание местоположения земельного участка

Земельный участок			
вид объекта недвижимости			
Лист №1	Раздел 3.1	Всего листов раздела 3.1: 1	Всего разделов: 7
6 марта 2018г. № КУВИ-001/2018-1067609		Всего листов выписки: 9	
Кадастровый номер:		59:01:4311913:52	

№ п/п	Номер точки		Дирекционный угол	Горизонтальное положение, м	Описание закрепления на местности	Кадастровые номера смежных участков	Сведения об адресах правообладателей смежных земельных участков
	начальн ая	конечн ая					
1	2	3	4	5	6	7	8
1	1.1.1	1.1.2	238,99°	2.25	данные отсутствуют	данные отсутствуют	данные отсутствуют
2	1.1.2	1.1.3	334,08°	29.6	данные отсутствуют	59:01:4311913:40	данные отсутствуют адрес отсутствует
3	1.1.3	1.1.4	65,87°	9.27	данные отсутствуют	59:01:4311913:295	адрес отсутствует
4	1.1.4	1.1.5	65,51°	37.78	данные отсутствуют	59:01:4311913:7	адрес отсутствует
5	1.1.5	1.1.6	149,04°	3.03	данные отсутствуют	данные отсутствуют	данные отсутствуют
6	1.1.6	1.1.7	58,93°	18.15	данные отсутствуют	данные отсутствуют	данные отсутствуют
7	1.1.7	1.1.8	149,86°	21.11	данные отсутствуют	данные отсутствуют	данные отсутствуют
8	1.1.8	1.1.1	239,03°	64.94	данные отсутствуют	59:01:4311913:3	адрес отсутствует

полное наименование должности		подпись	
		инициалы, фамилия	

М.П.

Выписка из Единого государственного реестра недвижимости об объекте недвижимости  
 Описание местоположения земельного участка

Земельный участок			
вид объекта недвижимости			
Лист №1	Раздел 3.2	Всего листов раздела 3.2: 1	Всего листов выписки: 9
6 марта 2018г. № КУВН-001/2018-1067609		59:01:4311913:52	
Кадастровый номер:			

Сведения о характерных точках границы земельного участка				
Система координат 59.2				
Номер точки	Координаты, м		Описание закрепления на местности	Средняя квадратичная погрешность определения координат характерных точек границ земельного участка, м
	X	Y		
1	516372.16	2235659.41	4	0.2
2	516405.58	2235715.09	-	0.2
3	516423.84	2235704.49	-	0.1
4	516414.47	2235688.94	-	0.1
5	516417.07	2235687.38	-	0.1
6	516401.41	2235653	-	0.1
7	516397.62	2235644.54	-	0.1
8	516371	2235657.48	-	0.1
9	516372.16	2235659.41	-	0.2

Полное наименование должности		подпись	инициалы, фамилия

М.П.

Выписка из Единого государственного реестра недвижимости об объекте недвижимости  
Сведения о частях земельного участка

Земельный участок

вид объекта недвижимости

Лист №1 Раздел 4

Всего листов раздела 4: 1

Всего разделов: 7

Всего листов выписки: 9


6 марта 2018г. № КУВИ-001/2018-1067609

Кадастровый номер:

59:01:4311913:52

План (чертеж, схема) части земельного участка

Учетный номер части: 1



Масштаб 1:200

Условные обозначения:

полное наименование должности	подпись	инициалы, фамилия
	М.П.	

Выписка из Единого государственного реестра недвижимости об объекте недвижимости  
Сведения о частях земельного участка

Земельный участок			
вид объекта недвижимости			
Лист №1	Раздел 4.1	Всего листов раздела 4.1: 1	Всего разделов: 7
6 марта 2018г. № КУВН-001/2018-1067609		Всего листов выписки: 9	
Кадастровый номер:		59:01:4311913:52	

Учетный номер части	Площадь, м2	Содержание ограничения в использовании или ограничения права на объект недвижимости или обременения объекта недвижимости
1	2	3
1	27	данные отсутствуют

полное наименование должности	подпись	инициалы, фамилия

М.П.

Выписка из Единого государственного реестра недвижимости об объекте недвижимости  
 Сведения о частях земельного участка

Земельный участок			
вид объекта недвижимости			
Лист №1	Раздел 4.2	Всего листов раздела 4.2: 1	Всего разделов: 7
6 марта 2018г. № КУВИ-001/2018-1067609		Всего листов выписки: 9	
Кадастровый номер:		59:01:4311913:52	

Сведения о характерных точках границы части (частей) земельного участка

Учетный номер части: 1

Система координат МСК-59, зона 2

Номер точки	Координаты, м		Описание закрепления на местности	Средняя квадратичная погрешность определения координат характерных точек границ земельного участка, м
	X	Y		
1	516417.07	2235687.38	4	5
2	516416.24	2235685.55	-	0.1
3	516414.03	2235686.68	-	0.1
4	516415.04	2235688.6	-	-
5	516417.07	2235687.38	-	0.1
6	516420.15	2235698.36	-	-
7	516422.89	2235703.6	-	0.1
8	516405.22	2235714.5	-	-
9	516405.58	2235715.09	-	0.2
10	516423.84	2235704.49	-	0.1
11	516420.15	2235698.36	-	-

полное наименование должности		подпись		инициалы, фамилия	
		М.П.			

Федеральная служба государственной  
регистрации, кадастра и картографии

Заявителю (Департамент  
градостроительства и архитектуры  
администрации города Перми)

Уведомление об отсутствии в Едином  
государственном реестре недвижимости  
запрашиваемых сведений

26 марта 2018г.

№КУВИ-001/2018-1583622

На основании запроса от 22.03.2018,  
поступившего на рассмотрение 22.03.2018,  
в соответствии с частью 12 статьи 62 Федерального закона от 13 июля 2015 г. N 218-ФЗ "О  
государственной регистрации недвижимости" уведомляем, что в Едином государственном  
реестре недвижимости отсутствует запрошенная Вами информация.

1	Вид запрашиваемой информации:	выписка из ЕГРН об объекте недвижимости
2	Содержание запроса:	Вид объекта недвижимости: Здание. Описание объекта недвижимости: адрес: г.Пермь, Мотовилихинский район, ул. Пушкарская, 138г; дополнительная информация: назначение: Жилой дом.
3	Причины направления уведомления:	отсутствие в ЕГРН сведений об объекте недвижимости

Учреждения юстиции по государственной регистрации прав на недвижимое имущество и сделок с ним, правопреемниками которых являются соответствующие управления Росреестра, приступили к проведению государственной регистрации прав на недвижимое имущество и сделок с ним с дат, указанных на официальном сайте Росреестра в информационно-телекоммуникационной сети "Интернет".

полное наименование должности	подпись	инициалы, фамилия

М.П.

Федеральная служба государственной  
регистрации, кадастра и картографии

Заявителю (Департамент  
градостроительства и архитектуры  
администрации города Перми)

Уведомление об отсутствии в Едином  
государственном реестре недвижимости  
запрашиваемых сведений

26 марта 2018г.

№КУВИ-001/2018-1583643

На основании запроса от 22.03.2018,  
поступившего на рассмотрение 22.03.2018,  
в соответствии с частью 12 статьи 62 Федерального закона от 13 июля 2015 г. N 218-ФЗ "О  
государственной регистрации недвижимости" уведомляем, что в Едином государственном  
реестре недвижимости отсутствует запрошенная Вами информация.

1	Вид запрашиваемой информации:	выписка из ЕГРН об объекте недвижимости
2	Содержание запроса:	Вид объекта недвижимости: Здание. Описание объекта недвижимости: адрес: г.Пермь, Мотовилихинский район, ул. Пушкарская,138г; дополнительная информация: назначение: Нежилое здание.
3	Причины направления уведомления:	отсутствие в ЕГРН сведений об объекте недвижимости

Учреждения юстиции по государственной регистрации прав на недвижимое имущество и сделок с ним, правопреемниками которых являются соответствующие управления Росреестра, приступили к проведению государственной регистрации прав на недвижимое имущество и сделок с ним с дат, указанных на официальном сайте Росреестра в информационно-телекоммуникационной сети "Интернет".

полное наименование должности	подпись	инициалы, фамилия

М.П.

Федеральная служба государственной  
регистрации, кадастра и картографии

Заявителю (Департамент  
градостроительства и архитектуры  
администрации города Перми)

Уведомление об отсутствии в Едином  
государственном реестре недвижимости  
запрашиваемых сведений

23 марта 2018г.

№КУВИ-001/2018-1583685

На основании запроса от 22.03.2018,  
поступившего на рассмотрение 22.03.2018,  
в соответствии с частью 12 статьи 62 Федерального закона от 13 июля 2015 г. N 218-ФЗ "О  
государственной регистрации недвижимости" уведомляем, что в Едином государственном  
реестре недвижимости отсутствует запрошенная Вами информация.

1	Вид запрашиваемой информации:	выписка из ЕГРН об объекте недвижимости
2	Содержание запроса:	Вид объекта недвижимости: Сооружение. Описание объекта недвижимости: адрес: г.Пермь, Мотовилихинский район, ул. Пушкарская, 138г.
3	Причины направления уведомления:	отсутствие в ЕГРН сведений об объекте недвижимости

Учреждения юстиции по государственной регистрации прав на недвижимое имущество и сделок с ним, правопреемниками которых являются соответствующие управления Росреестра, приступили к проведению государственной регистрации прав на недвижимое имущество и сделок с ним с дат, указанных на официальном сайте Росреестра в информационно-телекоммуникационной сети "Интернет".

полное наименование должности	подпись	инициалы, фамилия

М.П.



Федеральная служба государственной  
регистрации, кадастра и картографии

Заявителю (Департамент  
градостроительства и архитектуры  
администрации города Перми)

Уведомление об отсутствии в Едином  
государственном реестре недвижимости  
запрашиваемых сведений

23 марта 2018г.

№КУВИ-001/2018-1583649

На основании запроса от 22.03.2018,  
поступившего на рассмотрение 22.03.2018,  
в соответствии с частью 12 статьи 62 Федерального закона от 13 июля 2015 г. N 218-ФЗ "О  
государственной регистрации недвижимости" уведомляем, что в Едином государственном  
реестре недвижимости отсутствует запрошенная Вами информация.

1	Вид запрашиваемой информации:	выписка из ЕГРН об объекте недвижимости
2	Содержание запроса:	Вид объекта недвижимости: Объект незавершенного строительства. Описание объекта недвижимости: адрес: г.Пермь, Мотовилихинский район, ул. Пушкарская, 138г.
3	Причины направления уведомления:	отсутствие в ЕГРН сведений об объекте недвижимости

Учреждения юстиции по государственной регистрации прав на недвижимое имущество и сделок с ним, правопреемниками которых являются соответствующие управления Росреестра, приступили к проведению государственной регистрации прав на недвижимое имущество и сделок с ним с дат, указанных на официальном сайте Росреестра в информационно-телекоммуникационной сети "Интернет".

полное наименование должности	подпись	инициалы, фамилия

М.П.

(40571) 332

**АДМИНИСТРАЦИЯ ГОРОДА ПЕРМИ**  
**ДЕПАРТАМЕНТ ГРАДОСТРОИТЕЛЬСТВА И АРХИТЕКТУРЫ АДМИНИСТРАЦИИ ГОРОДА ПЕРМИ**

УТВЕРЖДАЮ  
И.о. заместителя начальника  
департамента градостроительства и архитектуры администрации  
города Перми  
*Ю.В.Булатов*  
Ю.В.Булатов  
«19» \_\_\_\_\_ 2018 года



АКТ  
19.03.2018 № 663/169

**О присвоении адреса**

В соответствии с Правилами присвоения, изменения и аннулирования адресов, утвержденными Постановлением Правительства Российской Федерации от 19.11.2014 № 1221 «Об утверждении правил присвоения, изменения и аннулирования адресов», Положением об адресном реестре города Перми, утвержденным постановлением администрации города Перми от 06.04.2009 № 191 «Об адресном реестре города Перми», п.4.1.2 Регламента взаимодействия функциональных органов администрации города Перми при проведении аукционов по продаже земельных участков, находящихся в муниципальной собственности города Перми, и участков, государственная собственность на которые не разграничена, либо аукционов на право заключения договоров аренды земельных участков, находящихся в муниципальной собственности города Перми, и участков, государственная собственность на которые не разграничена, утвержденного постановлением администрации города Перми от 20.11.2015 № 964 присвоить адрес:

**ул. Пушкарская, 138г** – земельному участку с кадастровым номером 59:01:4311913:52 площадью 1669 кв.м, предоставляемому на торгах (конкурсах, аукционах) в Мотовилихинском районе.

Признать недействительным адрес: край Пермский, г. Пермь, р-н Мотовилихинский, восточнее здания расположенного по адресу: ул. Пушкарская, 138.

Признать утратившим силу:-.

Приложение: схема расположения объекта на обороте настоящего акта.  
Составлен в 1 экз. и передан в дело регистрации адресов.

Копия \_\_\_\_\_

Примечание:

Специалист: Е.В.Петрова



*Петрова* 19.03.2018  
(подпись) (дата)

Копия верна:  
гл. специалист

*Мур*



**АДМИНИСТРАЦИЯ  
МОТОВИЛИХИНСКОГО РАЙОНА ГОРОДА ПЕРМИ**

**АКТ  
обследования земельного участка**

« 26 » марта 2018 г.

**Главный специалист отдела градостроительства, земельных и имущественных отношений  
Коростелева Светлана Викторовна**

(должность, Ф.И.О. лица, составившего акт)

в присутствии: -

провел обследование земельного участка, расположенного по адресу:

**г. Пермь, Мотовилихинский район, ул. Пушкинской, 138**

площадью **1669** кв. м,

используемом -

(наименование юридического или физического лица)

При обследовании установлено: **указанный участок поставлен на государственный кадастровый учет с кадастровым номером 59:01:4311913:52. Земельный участок используется под парковку автомашин.**

Дополнительные отметки по результатам обследования земельного участка:

К акту прилагается: фотографии – 3 шт.

Акт составил:

  
(подпись)

Коростелева С.В.  
(Ф.И.О.)

Присутствовали:

\_\_\_\_\_  
(подпись)

\_\_\_\_\_  
(Ф.И.О.)

\_\_\_\_\_  
(подпись)

\_\_\_\_\_  
(Ф.И.О.)









Акционерное общество  
«Газпром газораспределение Пермь»  
(АО «Газпром газораспределение Пермь»)

**Пермский филиал**

ул. Уральская, д. 104, г. Пермь,  
Пермский край, Российская Федерация, 614107  
тел.: +7 (342) 262-79-07, факс: +7 (342) 262-79-09, +7 (342) 282-52-76  
e-mail: post@pf.ugaz.ru  
ОКПО 03295605, ОГРН 1025900512670, ИНН 5902183841, КПП 590602001

05.03.2018 № 216  
на № \_\_\_\_\_ от \_\_\_\_\_

Администрация г. Перми  
Департамент  
градостроительства и  
архитектуры

614000, г. Пермь, ул. Сибирская, 15  
тел. (342) 212-72-57  
ф. (342) 212-68-28

заместителю начальника  
департамента  
В.Г. Сюткин

*О предоставлении информации*


Уважаемый Владимир Геннадьевич!

В ответ на письмо № СЭД-059-22-01-23-218 от 20.02.2018г. сообщаю, что на земельных участках с кадастровыми номерами 59:01:4311913:52 (г. Пермь, ул. Пушкинская, 138) и 59:01:4311905:76 (г. Пермь, ул. Аркадия Гайдара, 8а) на сегодняшний день газораспределительных сетей (в том числе установленных охранных зон) нет.

И.о. главного инженера

А.Н. Чурилов

Л.Р. Казакова  
262-79-21







Открытое акционерное общество «Межрегиональная  
распределительная сетевая компания Урала»  
Филиал «Пермэнерго»  
Производственное отделение  
Пермские городские электрические сети  
614016, г. Пермь, ул. Камчатовская, д. 26  
тел.: (342) 233-02-48, факс: (342) 233-27-07  
E-mail: secr@peres.permenergo.ru

05.03.2018

№ ПЭ/ПГЭС/01-18/1052

На \_\_\_\_\_

от \_\_\_\_\_

Заместителю начальника департамента  
градостроительства и архитектуры  
администрации г. Перми  
В.Г. Сюткину

ул. Сибирская, 15  
г. Пермь, 614000

О предоставлении информации по  
земельным участкам

Уважаемый Владимир Геннадьевич!

В ответ на Ваш запрос от 20.02.2018 г. № СЭД-059-22-01-23-219 о наличии/отсутствии сетей электроснабжения (в том числе охранных зон), препятствующих предоставлению земельных участков по ул. Пушкарская, 138 (кад. № 59:01:4311913:52) и по ул. Аркадия Гайдара, 8в (кад. № 59:01:4311905:76) в Мотовилихинском районе г. Перми для размещения автостоянок Производственное отделение Пермские городские электрические сети филиала ОАО «МРСК Урала» - «Пермэнерго» (далее – ПО ПГЭС) сообщает следующее.

В границах земельного участка по ул. Пушкарской, 138 электросетевых объектов ПО ПГЭС нет.

Земельный участок по ул. Аркадия Гайдара, 8в с кад. № 59:01:4311905:76 обременен поставленными на кадастровый учет охранными зонами КЛ-6 кВ Транзит № 78 ПС Выставка – РП 79 (учетный номер охранной зоны 59.01.2.1062); КЛ-6 кВ от ТП 2062 до ТП 2092, КЛ-6 кВ от ТП 2272 до ТП 2242 (учетный номер охранной зоны 59.01.2.189).

Предоставление вышеуказанных земельных участков под объекты некапитального строительства согласовано. Ограничения в использовании земельного участка по ул. Аркадия Гайдара, 8в установлены Правилами установления охранных зон объектов электросетевого хозяйства и особых условий использования земельных участков, расположенных в границах таких зон, утвержденными Постановлением Правительства РФ от 24 февраля 2009 года №160.

- Приложение: 1. Инвентарный план ЭСК ПС «Телецентр» на 1 л. в 1 экз;  
2. Выкопировка из технического паспорта ЭСК ПС «Телецентр» на 2л. в 1 экз;  
3. Охранные зоны существующих кабельных линий на 1л. в 1 экз.

Директор

Бадлюк Ю.С.  
243-43-46

О.Л. Широких

Сертифицировано русским регистром



ул. Сибирская, 67, г. Пермь, Россия, 614039  
тел. +7 (342) 243- 7859, факс +7 (342) 243-6951  
www.tplusgroup.ru; e-mail: psk2@ies-holding.com

30.03.2018 № 510191-03-05/458

на № 51000-13-05516 от 13.03.2018 г.

Заместителю департамента градостроительства  
и архитектуры

В.Г.Сюткину

ул. Сибирская, 15, г. Пермь, 614000

тел./факс: (342)212-72-57 / (342) 212-68-28

### О предоставлении информации

Уважаемый Владимир Геннадьевич!

В ответ на Ваше письмо вх.№51000-13-05517 от 13.03.2018 г. сообщаем следующее.

В зоне расположения земельного участка кадастровый номер 59:01:4311913:52 по адресу: г.Пермь, ул.Пушкарская,138 в Мотовилихинском районе, проходит тепловая сеть, принадлежащая ООО «Пермская сетевая компания» 2Ду=500мм М1-23. В государственный кадастр недвижимости внесены сведения о зоне с особыми условиями использования территории: тепловая сеть на Садовый от ТК-0-4 до ТК-6 с учетным номером 59.01.2.812.

В зоне расположения земельного участка кадастровый номер 59:01:4311905:76 по адресу: г.Пермь, ул.Аркадия Гайдара, 8а в Мотовилихинском районе тепловых сетей ООО «Пермская сетевая компания» нет, имеются тепловые сети других организаций.

С уважением,

Представитель по доверенности



В.А.Ермаков

