

ФИЛИАЛ ФЕДЕРАЛЬНОГО ГОСУДАРСТВЕННОГО БЮДЖЕТНОГО УЧРЕЖДЕНИЯ "ФЕДЕРАЛЬНАЯ КАДАСТРОВАЯ ПАЛАТА ФЕДЕРАЛЬНОЙ СЛУЖБЫ ГОСУДАРСТВЕННОЙ РЕГИСТРАЦИИ, КАДАСТРА И КАРТОГРАФИИ" ПО ПЕРМСКОМУ КРАЮ

(полное наименование органа регистрации прав)

Раздел 1

Выписка из Единого государственного реестра недвижимости об основных характеристиках и зарегистрированных правах на объект недвижимости
Сведения об основных характеристиках объекта недвижимости

На основании запроса от 17.01.2018 г., поступившего на рассмотрение 17.01.2018 г., сообщаем, что согласно записям Единого государственного реестра недвижимости:

Помещение			
<small>(вид объекта недвижимости)</small>			
Лист № ____ Раздела I	Всего листов раздела I : ____	Всего разделов: ____	Всего листов выписки: ____
19.01.2018 № 59/001/140/2018-7395			
Кадастровый номер:		59:01:4413649:3483	
Номер кадастрового квартала:		59:01:4413649	
Дата присвоения кадастрового номера:		11.02.2015	
Ранее присвоенный государственный учетный номер:		Инвентарный номер: 26566	
Адрес:		Пермский край, г. Пермь, Свердловский район, ул. Тбилисская, д. 1а	
Площадь, м²:		46.2	
Наименование:		Нежилое помещение	
Назначение:		Нежилое помещение	
Номер этажа, на котором расположено помещение, машино-место:		Этаж № 1	
Вид жилого помещения:		данные отсутствуют	
Кадастровая стоимость (руб.):		649099.37	
Кадастровые номера иных объектов недвижимости, в пределах которых расположен объект недвижимости:		59:01:4413649:64	
Виды разрешенного использования:		данные отсутствуют	
Сведения об отнесении жилого помещения к определенному виду жилых помещений специализированного жилищного фонда, к жилым помещениям наемного дома социального использования или наемного дома коммерческого использования:		данные отсутствуют	
Статус записи об объекте недвижимости:		Сведения об объекте недвижимости имеют статус "актуальные, ранее учтенные"	
Особые отметки:		данные отсутствуют	
Получатель выписки:		Селезнева Екатерина, уполномоченное лицо от имени представляемого: МО г. Пермь	
ИНЖЕНЕР ОТДЕЛА ПОДГОТОВКИ СВЕДЕНИЙ		Коренева А. А.	
<small>(полное наименование должности)</small>		<small>(подпись)</small>	

М.П.

Выписка из Единого государственного реестра недвижимости об основных характеристиках и зарегистрированных правах на объект недвижимости
Сведения о зарегистрированных правах

Помещение	
(вид объекта недвижимости)	
Лист № _____ Раздела <u>2</u>	Всего листов раздела <u>2</u> : _____
19.01.2018 № 59/001/140/2018-7395	
Кадастровый номер:	59:01:4413649:3483
1. Правообладатель (правообладатели):	1.1. Муниципальное образование город Пермь
2. Вид, номер и дата государственной регистрации права:	2.1. Собственность, № 59-59/001-59/001/201/2015-3620/1 от 31.03.2015
3. Документы-основания:	3.1. сведения не предоставляются
4. Ограничение прав и обременение объекта недвижимости:	не зарегистрировано
5. Сведения о наличии решения об изъятии объекта недвижимости для государственных и муниципальных нужд:	данные отсутствуют
6. Сведения об осуществлении государственной регистрации прав без необходимого в силу закона согласия третьего лица, органа:	данные отсутствуют
ИНЖЕНЕР ОТДЕЛА ПОДГОТОВКИ СВЕДЕНИЙ	Коренева А. А.
(полное наименование должности)	(подпись)
М.П.	
(инициалы, фамилия)	

филиал федерального государственного бюджетного учреждения "Федеральная кадастровая палата
Федеральной службы государственной регистрации, кадастра и картографии" по Пермскому краю

(полное наименование органа кадастрового учета)

КП.1

КАДАСТРОВЫЙ ПАСПОРТ

помещения

(выписка из государственного кадастра недвижимости)

Лист №	1	Всего листов:	2
--------	---	---------------	---

"11" февраля 2015 г. № 5900/201/15-106316	
Кадастровый номер:	59:01:4413649:3483
Номер кадастрового квартала:	59:01:4413649
Предыдущие номера:	26566
Дата внесения номера в государственный кадастр недвижимости:	11.02.2015

Описание помещения:

1	Кадастровый номер здания (сооружения), в котором расположено помещение:	59:01:4413649:64
2	Этаж (этажи), на котором (которых) расположено помещение:	Этаж № 1
3	Площадь помещения:	46.2
4	Адрес (описание местоположения):	Пермский край, г. Пермь, Свердловский район, ул. Тбилисская, д. 1а
5	Назначение:	Нежилое (жилое, нежилое)
6	Вид жилого помещения:	— (комната, квартира)
7	Кадастровый номер квартиры, в которой расположена комната:	—
8	Кадастровая стоимость (руб.):	649099.37
9	Сведения о правах: —	
10	Особые отметки: —	
11	Сведения о включении в реестр объектов культурного наследия: —	
12	Сведения о кадастровых инженерах: —	
Дополнительные сведения:		
13	13.1	Кадастровые номера объектов недвижимости, образованных с объектом недвижимости —
	13.2	Кадастровые номера объектов недвижимости, образованных из объекта недвижимости —
	13.3	Кадастровые номера объектов, подлежащих снятию с кадастрового учета —
14	Характер сведений государственного кадастра недвижимости (статус записи о помещении): Сведения об объекте недвижимости имеют статус ранее учтенные	

инженер		Л. А. Кулаков
(полное наименование должности)	(подпись)	(инициалы, фамилия)

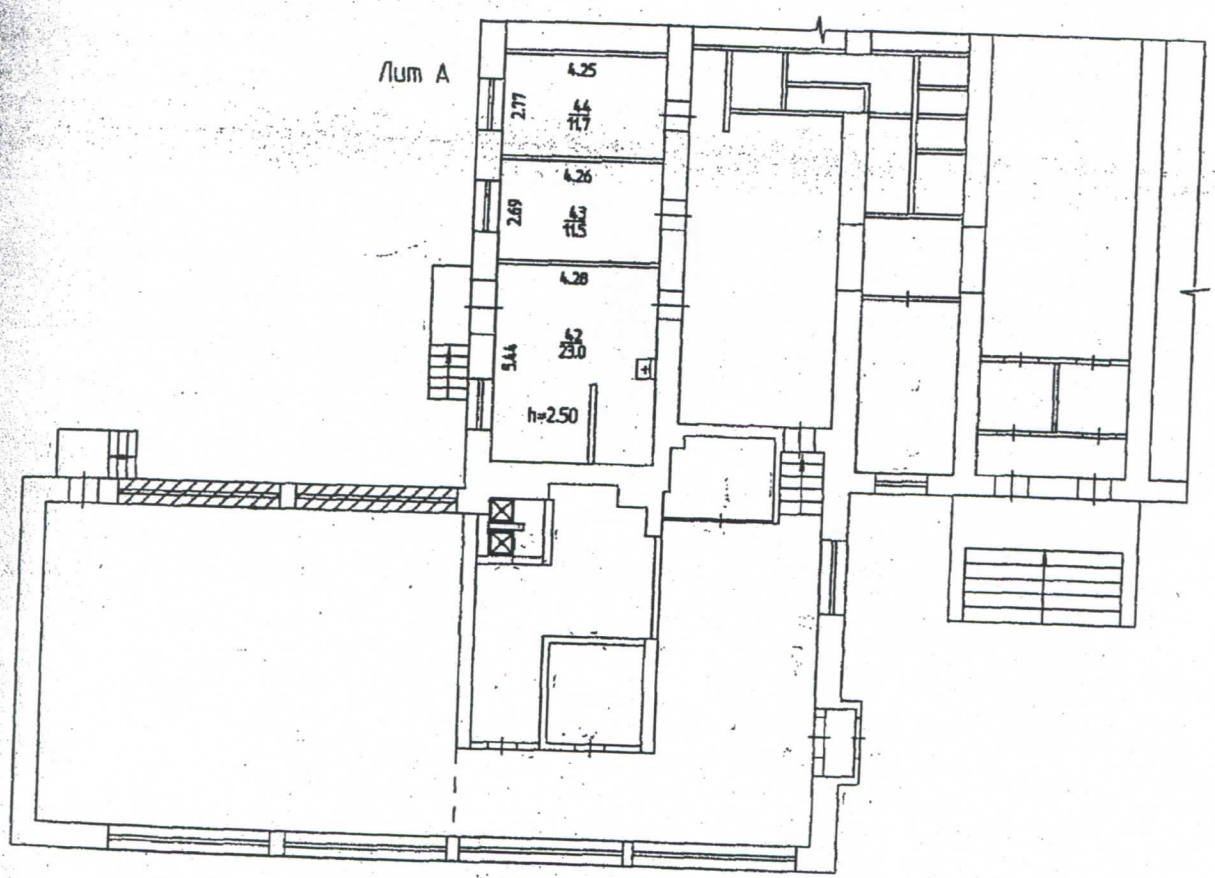
**КОПИЯ ВЕРНА
СПЕЦИАЛИСТ
ДИО**




Район Свердловский кв. N _____

ПЛАН
помещения, находящегося в городе Перми
по ул. Тбилисская N 1а

I ЭТАЖ



КОПИЯ ВЕРНА
СПЕЦИАЛИСТ
ДИО



Масштаб 1:200 04.06.2010 Исполнитель Л.В. Фазлеева

Фотографии объекта оценки

Фото № 1



Фото 2



Фото 3




Фото 4



Фото 5




Фото 6

