

# СВИДЕТЕЛЬСТВО

## О ГОСУДАРСТВЕННОЙ РЕГИСТРАЦИИ ПРАВА

Управление Федеральной службы государственной регистрации,  
кадастра и картографии по Пермскому краю

Дата выдачи: "29" октября 2011 года

Документы-основания: • Постановление администрации г.Перми №728 от 19.04.1996г.

Субъект (субъекты) права: Муниципальное образование город Пермь

Вид права: Собственность

Объект права: Нежилое помещение, назначение: нежилое, общая площадь - 131 кв.м, этаж -  
адрес объекта: Пермский край, г.Пермь, Дзержинский район, ул.Транспортная (Акулова), д.29

Кадастровый (или условный) номер: 59-59-24/036/2011-193

Существующие ограничения (обременения) права: не зарегистрировано  
о чем в Едином государственном реестре прав на недвижимое имущество и сделок с ним "29"  
октября 2011 года сделана запись регистрации № 59-59-24/036/2011-193


Регистратор

Майорова И. А.



(подпись)

59-БГ 205832



**Кадастровый паспорт**

помещения

Дата 10 октября 2011 г.

Кадастровый номер \_\_\_\_\_

Инвентарный номер (ранее присвоенный учетный номер) \_\_\_\_\_

**1. Описание объекта недвижимого имущества**

1.1. Кадастровый номер здания или сооружения, в котором расположено помещение \_\_\_\_\_

1.2. Этаж, на котором расположено помещение \_\_\_\_\_

1.3. Общая площадь помещения 131,0 кв. м.

1.4. Адрес (местоположение) объекта недвижимости

Субъект Российской Федерации	Пермский край	
Район		
Муниципальное образование	Тип	Городской округ
	Наименование	
Населенный пункт	Тип	город
	Наименование	Пермь
Улица (пр-т, пер., шоссе, бульвар и т.д.)	Тип	улица
	Наименование	ТРАНСПОРТНАЯ(АКУЛОВА)
Номер дома	29	
Номер корпуса(строения)		
Номер строения		
Литера	А	
Номер помещения (квартиры)		
Иное описание местоположения		

1.5. Назначение помещения нежилое (жилое, нежилое)

1.6. Вид жилого помещения в многоквартирном доме \_\_\_\_\_ (комната, квартира)

1.7. Кадастровый номер квартиры, в которой расположена комната \_\_\_\_\_

1.8. Номер помещения на поэтажном плане \_\_\_\_\_

1.9. Предыдущие кадастровые номера объекта недвижимого имущества: \_\_\_\_\_

1.10. Примечание: Кадастровый паспорт составлен по данным технической инвентаризации от 28.09.2010 г., 08.04.1998 г.

Площади изменились в результате демонтажа и установки перегородок в пом. 1,2,3,20,21,22,23,24,25. Кроме того имеются лит. а2-площадка.

1.11. Кировский отдел ГУП "ЦТИ Пермского края"

(наименование организации технической инвентаризации и технического учета)

реквизиты свидетельства об аккредитации: серия РН-Г, №000357 (запись в реестре №125 от 16.01.2008 г.)

(дата и номер свидетельства об аккредитации организации)

исполнитель: Черемисина С.И. телефон: 2533015

Руководитель (уполномоченное лицо)

Начальник

Стактопуло Е.Н.

(ФИО)

59 10 104751



# Кадастровый паспорт

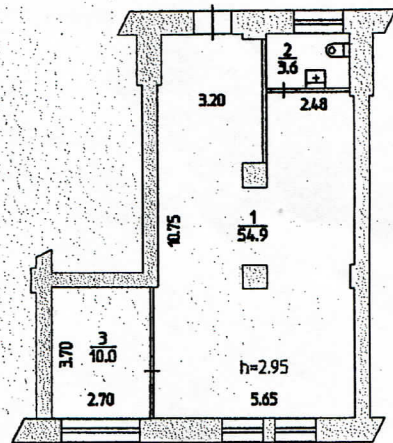
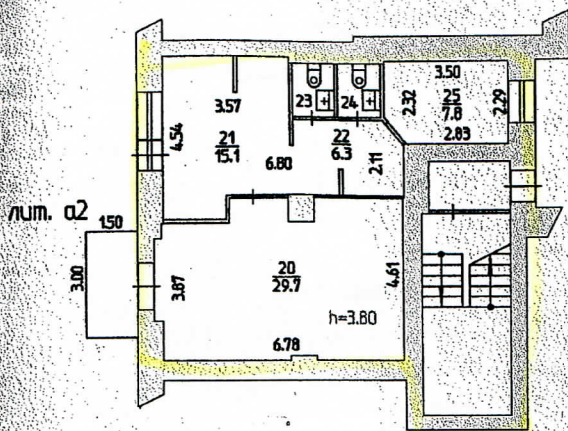
## Помещения (вид объекта)

Кадастровый номер \_\_\_\_\_

Инвентарный номер (ранее присвоенный учетный номер) \_\_\_\_\_

План расположения помещения на этаже

1 ЭТАЖ



Масштаб 1:200


Дата 08.04.1998г пом 1-3

Дата 28.09.2010г пом 20-25

Дата 10.10.2011г

Исполнитель

Руководитель (уполномоченное лицо) начальник



Каменских М.Д.

Новикова О.В.

Черемисина С.И.

/Стактопуло Е.Н./

(инициалы, фамилия)