Филиал Федерального государственного бюджетного учреждения "Федеральная кадастровая палата Федеральной службы государственной регистрации, кадастра и картографии" по Пермскому краю

полное наименование органа регистрации прав

Выписка из Единого государственного реестра недвижимости об основных характеристиках и зарегистрированных правах на объект недвижимости

Сведения об основных характеристиках объекта недвижимости

На основании запроса от 26.04.2018, поступившего на рассмотрение 26.04.2018, сообщаем, что согласно записям Единого государственного реестра недвижимости:

Раздел 1 Лист 1

Земельный участок
вид объекта недвижимости

Лист №1 Раздел 1	Всего листов раздела 1: 1	Всего разделов: 3	Всего листов выписки: 3

26 апреля 2018г. № КУВИ-001/2018-2246005	
Кадастровый номер:	59:01:4416018:31

Номер кадастрового квартала:	59:01:4416018
Дата присвоения кадастрового номера:	13.08.2013
Ранее присвоенный государственный учетный номер:	данные отсутствуют
Адрес (местоположение):	Пермский край, г. Пермь, Индустриальный район, ул. Энергетиков
Площадь, м2:	58591 +/- 24
Кадастровая стоимость, руб:	122973135
Кадастровые номера расположенных в пределах земельного участка объектов недвижимости:	59:01:0000000:47728, 59:01:4416018:15, 59:01:4416018:19, 59:01:4416018:20, 59:01:4416018:22, 59:01:4416018:25, 59:01:4416018:7, 59:01:4416018:8, 59:01:4416040:3
Категория земель:	Земли населенных пунктов
Виды разрешенного использования:	Промышленные и складские объекты IV класса вредности
Статус записи об объекте недвижимости:	Сведения об объекте недвижимости имеют статус "актуальные"
Особые отметки:	Право (ограничение права, обременение объекта недвижимости) зарегистрировано на объект недвижимости с видом(-ами) разрешенного использования: Промышленные и складские объекты IV класса вредности.
Получатель выписки:	Селезнева Екатерина (представитель заявителя), Заявитель: МО г. Пермь

полное наименование должности	подпись	инициалы, фамилия

М.П.

Выписка из Единого государственного реестра недвижимости об основных характеристиках и зарегистрированных правах на объект недвижимости

Сведения о зарегистрированных правах

Земельный участок
вид объекта недвижимости

Лист №1 Раздел 2	Всего листов раздела 2: 1	Всего разделов: 3	Всего листов выписки: 3

26 апреля 2018г. № КУВИ-001/2018-2246005	
Кадастровый номер:	59:01:4416018:31

1	Правообладатель (правообладатели):	1.1	Муниципальное образование город Пермь
2	Вид, номер и дата государственной регистрации права:	2.1	Собственность 59-59-00/301/2013-433 10.12.2013 00:00:00
4	Ограничение прав и обременение объекта недвижимости:	не зарегистрировано	
5	Сведения о наличии решения об изъятии объекта недвижимости для государственных и муниципальных нужд:	данные отсутствуют	
6	Сведения об осуществлении государственной регистрации сделки, права, ограничения права без необходимого в силу закона согласия третьего лица, органа:	данные отсутствуют	

полное наименование должности	подпись	инициалы, фамилия

М.П.

Выписка из Единого государственного реестра недвижимости об основных характеристиках и зарегистрированных правах на объект недвижимости

Описание местоположения земельного участка

Земельный участок
вид объекта недвижимости

Лист №1 Раздел 3	Всего листов раздела 3: 1	Всего разделов: 3	Всего листов выписки: 3

26 апреля 2018г. № КУВИ-001/2018-2246005	
Кадастровый номер:	59:01:4416018:31

План (чертеж, схема) земельного участка

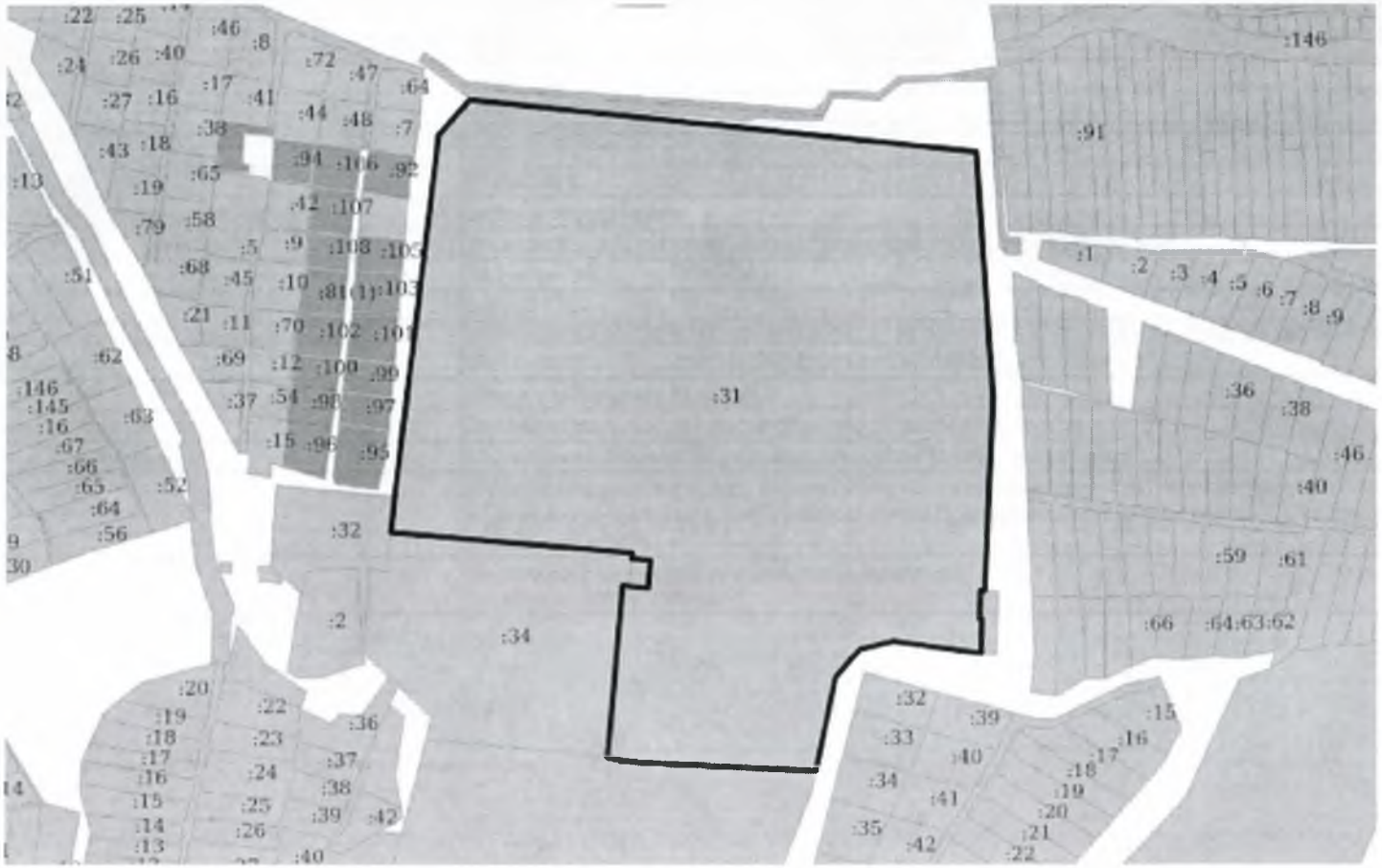

Масштаб 1:3000	Условные обозначения:		

полное наименование должности	подпись	инициалы, фамилия

М.П.

Административно-бытовой корпус (лит.А), назначение: нежилое здание, количество этажей, в т.ч. подземных этажей: 4, площадь 2770,0 кв.м., кадастровый номер: 59:01:4416018:25, адрес объекта: Пермский край, г. Пермь, Индустриальный район, ул. Энергетиков, 50

Фотография 1 Внешний вид здания

Фотография 2 Внешний вид здания

Фотография 3 Коридор

Фотография 4 Коридор

Фотография 5 Протечки крыши

Фотография 6 Кабинет

Фотография 7 Кабинет

Фотография 8 Лестничная площадка



Фотография 9 Кабинет

Фотография 10 Санузел

Фотография 11 Кабинет

Фотография 12 Столовая

Фотография 13 Подсобное помещение

Фотография 14 Подсобное помещение

Фотография 15 Актовый зал

Фотография 16 Актовый зал

Фотография 17 Кабинет

Фотография 18 Протечки крыши

Фотография 19 Протечки крыши

Фотография 20 Протечки крыши

Фотография 21 Кабинет

Фотография 22 Кабинет

Фотография 23 Кабинет

Фотография 24 Подсобное помещение

Фотография 25 Крыша

Фотография 26 Крыша

Производственный корпус (лит.Б-Б5), назначение: нежилое здание, количество этажей, в т.ч. подземных этажей: 1, площадь 16217,1 кв.м., кадастровый номер: 59:01:4416018:7, адрес объекта:
Пермский край, г. Пермь, Индустриальный район, ул. Энергетиков, 50

Фотография 27 Внешний вид здания

Фотография 28 Внешний вид здания

Фотография 29 Крыша

Фотография 30 Крыша

Фотография 31 Вид внутри

Фотография 32 Вид внутри

Фотография 33 Протечки крыши

Фотография 34 Вид внутри

Фотография 35 Вид внутри

Фотография 36 Протечки крыши

Фотография 37 Вид внутри

Фотография 38 Вид внутри

Фотография 39 Вид внутри

Фотография 40 Вид внутри

Фотография 41 Разрывы сварных швов труб отопления

Фотография 42 Разрывы сварных швов труб отопления

Здание механизированной мойки (лит.В), назначение: нежилое здание, количество этажей, в т.ч. подземных этажей: 1, площадь 1302,9 кв.м., кадастровый номер: 59:01:4416018:8, адрес объекта:
Пермский край, г. Пермь, Индустриальный район, ул. Энергетиков, 50

Фотография 43 Внешний вид здания

Фотография 44 Внешний вид здания

Фотография 45 Разрушение кирпичной кладки стен

Фотография 46 Внешний вид здания

Фотография 47 Внешний вид здания

Фотография 48 Вид внутри

Цех по ремонту аккумуляторов (лит.Д), назначение: нежилое здание, количество этажей, в т.ч. подземных этажей: 2, площадь 878,6 кв.м., кадастровый номер: 59:01:4416018:19, адрес объекта: Пермский край, г. Пермь, Индустриальный район, ул. Энергетиков, 50

Фотография 49 Внешний вид здания

Фотография 50 Внешний вид здания

Склад (лит.Е), назначение: нежилое здание, количество этажей, в т.ч. подземных этажей: 1, площадь 664,5 кв.м., кадастровый номер: 59:01:4416018:20, адрес объекта: Пермский край, г. Пермь, Индустриальный район, ул. Энергетиков, 50

Фотография 51 Внешний вид здания

Фотография 52 Внешний вид здания

Здание топливно-заправочного пункта (лит.К), нежилое здание, количество этажей, в т.ч. подземных этажей: 1, площадь 98,5 кв.м., кадастровый номер: 59:01:4416018:24, адрес объекта: Пермский край, г. Пермь, Индустриальный район, ул. Энергетиков, 50

Фотография 53 Внешний вид здания

Фотография 54 Внешний вид здания

Караульное помещение (лит.П), нежилое здание, количество этажей, в т.ч. подземных этажей: 1, площадь 16,4 кв.м., кадастровый номер: 59:01:4416018:18, адрес объекта: Пермский край, г. Пермь, Индустриальный район, ул. Энергетиков, 50

Фотография 55 Внешний вид здания

Фотография 56 Внешний вид здания

Фотография 57 Внешний вид здания



Фотография 58 Вид внутри

Здание диспетчерской (лит.Л), нежилое здание, количество этажей, в т.ч. подземных этажей: 1, площадь 14,3 кв.м., кадастровый номер: 59:01:4416018:15, адрес объекта: Пермский край, г. Пермь, Индустриальный район, ул. Энергетиков, 50

Фотография 59 Внешний вид здания

Фотография 60 Внешний вид здания

Здание контрольно-технического пункта (лит.З), назначение: нежилое здание, количество этажей, в т.ч. подземных этажей: 1, площадь 55,3 кв.м., кадастровый номер: 59:01:4416018:22, адрес объекта: Пермский край, г. Пермь, Индустриальный район, ул. Энергетиков, 50

Фотография 61 Внешний вид здания

Фотография 62 Внешний вид здания

Фотография 63 Внешний вид здания

Фотография 64 Внешний вид здания

Фотография 65 Вид внутри

Фотография 66 Вид внутри

Здание павильона «Турист» (лит.И), назначение: нежилое здание, количество этажей, в т.ч. подземных этажей: 1, площадь 102,0 кв.м., кадастровый номер: 59:01:4416040:3, адрес объекта: Пермский край, г. Пермь, Индустриальный район, ул. Энергетиков, 50

Фотография 67 Внешний вид здания

Фотография 68 Внешний вид здания

Ограждение из бетонных блоков (сооружение) (лит. 2), адрес объекта: Пермский край, г. Пермь, Индустриальный район, ул. Энергетиков, 50

Фотография 69 Внешний вид

Фотография 70 Внешний вид

Ограждение из железобетонных панелей (сооружение) (лит. 1), адрес объекта: Пермский край, г. Пермь, Индустриальный район, ул. Энергетиков, 50

Фотография 71 Внешний вид

Фотография 72 Внешний вид

Ворота металлические (сооружение) (лит. 4), адрес объекта:
Пермский край, г. Пермь, Индустриальный район, ул. Энергетиков, 50

Фотография 73 Внешний вид

Фотография 74 Внешний вид

Фотография 75 Ворота секционные

Фотография 76 Ограждение металлическое (сооружение) (лит. 3), адрес объекта: Пермский край, г. Пермь, Индустриальный район, ул. Энергетиков, 50

Фотография 77 Бойлер диам. 219 мм 5-ти секционный

Фотография 78 Узел учета тепла

Фотография 79 Узел учета тепла

Фотография 80 Шкаф силовой ШР 11-7

Фотография 81 Насос ЦМФ 50-10

Фотография 82 Насос ЦМФ 50-11

Фотография 83 Кран-балка 1,5 т

Фотография 84 Кран-балка 1,5 т

Фотография 85 Станок токарно-винторезный 16Б25ПСП

Фотография 86 Станок токарно-винторезный 16Б25ПСП

Фотография 87 Станок токарно-винторезный 16Б25ПСП

Фотография 88 Станок токарно-винторезный 16Б25ПСП

Фотография 89 Станок токарный 1К62

Фотография 90 Станок токарный 1К62

Фотография 91 Шкаф силовой ШР 11-73

Фотография 92 Шкаф ВРУ-1-13-20 (силовой)

Фотография 93 Насос К-100-65

Государственное унитарное предприятие
«Центр технической инвентаризации Пермского края»

Область (край, республика) **Пермский**
Город (другое поселение) **Пермь**
Район **Индустриальный**

ТЕХНИЧЕСКИЙ ПАСПОРТ НЕЖИЛОГО ЗДАНИЯ (СТРОЕНИЯ)

№ 50 по улице ЭНЕРГЕТИКОВ (Лит Е)

Инвентарный номер	5083					
Номер в реестре жилищного фонда						
Кадастровый номер						
	А	Б	В	Г	Д	Е

Паспорт составлен по состоянию на 23 мая 2016г
(указывается дата обследования объекта учета)

I. Архитектурно-планировочные и эксплуатационные показатели.

Назначение нежилое здание

Использование склад

Серия, тип проекта

Переоборудовано / надстроено в

Год постройки: 1986

Год последнего капитального ремонта:

Число этажей: 1

Кроме того имеются:

Общая площадь здания:

Строительный объем: 4268 куб.м.

Площадь здания: 664,5 кв.м

II. Благоустройство площади здания и строения (кв. м.).

водопровод	Канализация	отопление									ванны и душ				бассейн	сауна	гор. водо снабжение		газосна б жение		мусоропровод	лифты			телефоны	напольные эл.плиты	электричество
		центральное						От АГВ и др.	калориферное	печное																	
		от ТЭЦ		от пром предпр		от кварт котельн																					
		на твердом топливе	на газе	на твердом топливе	на газе	на твердом топливе	на газе				без колонок и горячей воды	с горячим водоснабжением	с горячим водоснабжением	с дровяными колонками			центральное	от колонок	центральное	баллоны		пассажирские	грузо-пассажирские	грузовые			
1	2	3	4	5	6	7	8	9	10	11	12	13	14	15	16	17	18	19	20	21	22	23	24	25	26	27	28
																											664,5

III. Техническое описание здания или его основной пристройки.

Литера Е нежилое здание Год постройки: 1986 Число этажей: 1

NN п.п.	Наименование конструктивных элементов		Описание элементов (материал, конструкция или система, отделка и прочее)
1	2		3
1	Фундаменты		бетонный ленточный
2	Наружные и внутренние капитальные стены		профилированное железо по деревянным конструкциям (клееные ригеля и дощатая обрешетка)
3	Перегородки		
4	Перекрытия	чердачные	
		междуэтажные	
		подвальные	
5	Крыша		профилированные металлические листы по деревянным конструкциям и дощатой обрешетке
6	Полы		бетонные по щебеночному основанию
7	Проемы	оконные	
		дверные	металлические ворота, окрашены
8	отделка	внутренняя	
		наружная	
9	Электро и сантехнические устройства	печи	
		калориферное	
		АГВ	
		центральное отопление	–
		другое	
		электричество	проводка открытая
		водопровод	--
		канализация	--
		горячее водоснабжение	--
		ванны	
		газоснабжение	–
		напольные электроплиты	--
		телефон	--
		радио	--
		телевидение	--
		сигнализация	--
		мусоропровод	--
		лифт	--
		вентиляция	естественная
10		Крыльца	
		Лестницы	
		Другие	
Физический износ здания в % 27			

IV. Сведения о принадлежности.

(заполняется на здание с необособленным земельным участком).

Наименование организации или Фамилия,И.,О., владельца	Основание владения	Доля
Муниципальное унитарное предприятие "Пермгорэлектротранс" (хозяйственное ведение)	Свидетельство о государственной регистрации права от 05.12.2014г. № 59-59-00/219/2014-471	лит Е S=648 кв.м.

V. Стоимость здания.

Полная балансовая стоимость _____

Остаточная балансовая стоимость с учетом износа _____

Действительная инвентаризационная стоимость в ценах 1969 года 16606 руб.

Перечень документов, прилагаемых к техническому паспорту.

№	Наименование документа	Масштаб	Число листов	Примечание
1	2	3	4	5
1	Поэтажный план	1:200	1	
2	Экспликация к поэтажному плану		1	

Особые отметки
Площадь изменилась в результате уточнения размеров в пом.№1

Дата	Исполнил	Подпись	Проверил	Дата	Подпись
23.05.2016	Адутова Р.М. Фазлеева Л.В.		24.05.2016	Осколкова Н.В.	

Паспорт выдан «_____»_____» _____год

Заказчик _____

Руководитель (уполномоченное лицо)

Начальник отдела _____ Осколкова Н.В.

(полное наименование должности) *(подпись)* *(инициалы, фамилия)*

Район Индустриальный кв.N

ПЛАН

строения, находящегося в городе Перми

по ул. Энергетиков N 50

I ЭТАЖ



Масштаб 1:200 '23' 05 2016 Исполнители Адгова Р.М.

Фазлеева Л.В.

Экспликация
к поэтажному плану здания (строения)

расположенному в:городе **Пермь**

по ул. (пер.) ЭНЕРГЕТИКОВ. дом № 50

Дата записи	Литер по плану	Этаж	Номер помещения	Номер помещения	Назначение помещений	складская			Высота помещения по внутреннему обмеру	Площадь помещения общего пользования	Самовольно переустроенная или перепланированная	Примечание
						общая площадь	из нее					
							основная	вспомогательного использования				
1	2	3	4	5	6	7	8	9	10	11	12	13
23.05.2016	Е	1		1	склад	664,5	664,5		6.17			
Итого по зданию		всего: 664,5				664,5	664,5					

ФИЛИАЛ ФЕДЕРАЛЬНОГО ГОСУДАРСТВЕННОГО БЮДЖЕТНОГО УЧРЕЖДЕНИЯ "ФЕДЕРАЛЬНАЯ КАДАСТРОВАЯ ПАЛАТА ФЕДЕРАЛЬНОЙ СЛУЖБЫ ГОСУДАРСТВЕННОЙ РЕГИСТРАЦИИ, КАДАСТРА И КАРТОГРАФИИ" ПО ПЕРМСКОМУ КРАЮ

(полное наименование органа регистрации прав)

Раздел 1

Выписка из Единого государственного реестра недвижимости об основных характеристиках и зарегистрированных правах на объект недвижимости

Сведения об основных характеристиках объекта недвижимости

На основании запроса от 31.10.2017 г., поступившего на рассмотрение 31.10.2017 г., сообщаем, что согласно записям Единого государственного реестра недвижимости:

Здание			
(вид объекта недвижимости)			
Лист № 1 Раздела 1	Всего листов раздела 1: 1	Всего разделов: 3	Всего листов выписки: 3
02.11.2017 № 59/022/801/2017-6342			
Кадастровый номер:		**59:01:4416018:25**	

Номер кадастрового квартала:	59:01:4416018
Дата присвоения кадастрового номера:	29.05.2012
Ранее присвоенный государственный учетный номер:	Инвентарный номер: 5083_СР

Адрес:	Пермский край, г. Пермь, Индустриальный район, ул. Энергетиков, 50
Площадь, м²:	2770.0
Назначение:	Нежилое здание
Наименование:	Административно-бытовой корпус
Количество этажей, в том числе подземных этажей:	4
Год ввода в эксплуатацию по завершении строительства:	данные отсутствуют
Год завершения строительства:	1986
Кадастровая стоимость, руб.:	32632566.70
Кадастровые номера иных объектов недвижимости, в пределах которых расположен объект недвижимости:	59:01:4416018:31
Кадастровые номера помещений, машино-мест, расположенных в здании или сооружении:	данные отсутствуют
Виды разрешенного использования:	данные отсутствуют
Статус записи об объекте недвижимости:	Сведения об объекте недвижимости имеют статус "актуальные, ранее учтенные"
Особые отметки:	Общая площадь здания изменилась в результате уточнения размеров и внутренней отделки.
Получатель выписки:	Петровых Марина Олеговна, от имени представляемого по доверенности: Муниципальное унитарное предприятие "Пермгорэлектротранс"

ИНЖЕНЕР ОТДЕЛ ПОДГОТОВКИ СВЕДЕНИЙ № 1		Пешина С. С.
(полное наименование должности)		(инициалы, фамилия)

М.П.

Для документов № 1

КОПИЯ ВЕРНА

Выписка из Единого государственного реестра недвижимости об основных характеристиках и зарегистрированных правах на объект недвижимости

Сведения о зарегистрированных правах

Здание			
(вид объекта недвижимости)			
Лист № 1 Раздела 2	Всего листов раздела 2: 1	Всего разделов: 3	Всего листов выписки: 3
02.11.2017 № 59/022/801/2017-6342			
Кадастровый номер:		**59:01:4416018:25**	

1.	Правообладатель (правообладатели):	1.1.	Муниципальное образование город Пермь
2.	Вид, номер и дата государственной регистрации права:	2.1.	Собственность, № 59-59-23/060/2009-006 от 15.10.2009
3.	Документы-основания:	3.1.	сведения не предоставляются
4.	Ограничение прав и обременение объекта недвижимости:	не зарегистрировано	
5.	Сведения о наличии решения об изъятии объекта недвижимости для государственных и муниципальных нужд:	данные отсутствуют	
6.	Сведения об осуществлении государственной регистрации прав без необходимого в силу закона согласия третьего лица, органа:	данные отсутствуют	

ИНЖЕНЕР ОТДЕЛ ПОДГОТОВКИ СВЕДЕНИЙ № 1		Пешина С. С.
(полное наименование должности)	(подпись)	(инициалы, фамилия)

М.П.

Выписка из Единого государственного реестра недвижимости об основных характеристиках и зарегистрированных правах на объект недвижимости

Описание местоположения объекта недвижимости

Здание			
(вид объекта недвижимости)			
Лист № 1 Раздела 4	Всего листов раздела 4: 1	Всего разделов: 3	Всего листов выписки: 3
02.11.2017 № 59/022/801/2017-6342			
Кадастровый номер:		**59:01:4416018:25**	

Схема расположения объекта недвижимости на земельном(ых) участке(ах):

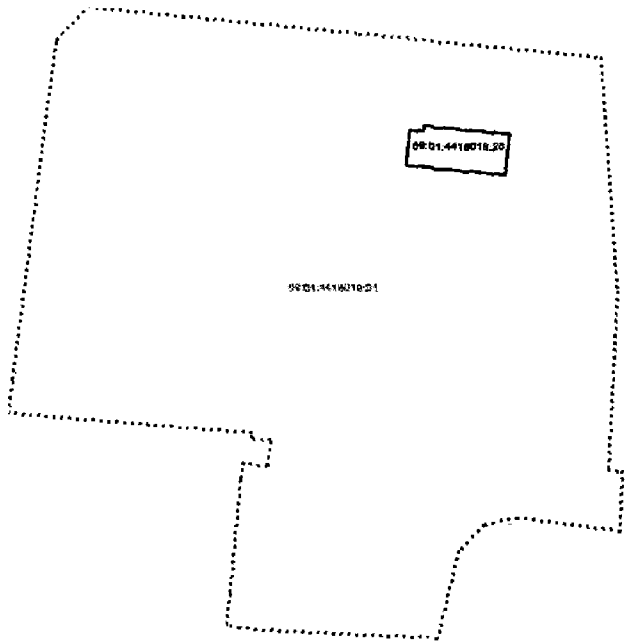

Масштаб 1:	данные отсутствуют

ИНЖЕНЕР ОТДЕЛ ПОДГОТОВКИ СВЕДЕНИЙ № 1	М.П.	Пешина С. С.
(полное наименование должности)		(инициалы, фамилия)

ФИЛИАЛ ФЕДЕРАЛЬНОГО ГОСУДАРСТВЕННОГО БЮДЖЕТНОГО УЧРЕЖДЕНИЯ "ФЕДЕРАЛЬНАЯ КАДАСТРОВАЯ ПАЛАТА ФЕДЕРАЛЬНОЙ СЛУЖБЫ ГОСУДАРСТВЕННОЙ РЕГИСТРАЦИИ, КАДАСТРА И КАРТОГРАФИИ" ПО ПЕРМСКОМУ КРАЮ

(полное наименование органа регистрации прав)

Раздел 1

Выписка из Единого государственного реестра недвижимости об основных характеристиках и зарегистрированных правах на объект недвижимости

Сведения об основных характеристиках объекта недвижимости

На основании запроса от 31.10.2017 г., поступившего на рассмотрение 31.10 2017 г., сообщаем, что согласно записям Единого государственного реестра недвижимости.

Здание			
(вид объекта недвижимости)			
Лист № 1 Раздела 1	Всего листов раздела 1: 1	Всего разделов: 2	Всего листов выписки: 2
02.11.2017 № 59/022/801/2017-6343			
Кадастровый номер:		59:01:4416018:7	

Номер кадастрового квартала:	59:01:4416018
Дата присвоения кадастрового номера:	29.05.2012
Ранее присвоенный государственный учетный номер:	данные отсутствуют

Адрес:	Пермский край, г. Пермь, Индустриальный район, ул. Энергетиков, д. 50
Площадь, м²:	16217.1
Назначение:	Нежилое здание
Наименование:	Производственный корпус
Количество этажей, в том числе подземных этажей	1
Год ввода в эксплуатацию по завершении строительства:	данные отсутствуют
Год завершения строительства:	1986
Кадастровая стоимость, руб.:	318530764.39
Кадастровые номера иных объектов недвижимости, в пределах которых расположен объект недвижимости:	59:01:4416018:31
Кадастровые номера помещений, машино-мест, расположенных в здании или сооружении:	данные отсутствуют
Виды разрешенного использования:	данные отсутствуют
Статус записи об объекте недвижимости:	Сведения об объекте недвижимости имеют статус "актуальные, ранее учтенные"
Особые отметки:	Общая площадь здания изменилась в результате уточнения размеров.
Получатель выписки:	Петровых Марина Олеговна, от имени представляемого по доверенности: Муниципальное унитарное предприятие "Пермгорэлектротранс"

ИНЖЕНЕР ОТДЕЛ ПОДГОТОВКИ СВЕДЕНИЙ № 1		Пешина С. С.
(должность уполномоченного должностного лица)	(подпись)	(инициалы, фамилия)

М.П.

мои документы
Краевое государственное автономное учреждение «Пермский краевой многофункциональный центр предоставления государственных и муниципальных услуг»
Филиал «Мотовилихинский»
Место нахождения: 614107, Пермский край, г. Пермь, ул. Уральская, д. 47А
Дата и время составления документа: «02» ноября 2017 г. 16 ч. 22 мин.
Уполномоченный сотрудник:
М.П.

МУНИЦИПАЛЬНОЕ УНИТАРНОЕ ПРЕДПРИЯТИЕ «ПЕРМГОРЭЛЕКТРОТРАНС» РОССИЯ
Для документов № 1

Петровых М.О.

КОПИЯ ВЕРНА

Выписка из Единого государственного реестра недвижимости об основных характеристиках и зарегистрированных правах на объект недвижимости

Сведения о зарегистрированных правах

Здание			
(вид объекта недвижимости)			
Лист № 1 Раздела 2	Всего листов раздела 2: 1	Всего разделов: 3	Всего листов выписки: 3
02.11.2017 № 59/022/801/2017-6343			
Кадастровый номер:		**59:01:4416018:7**	

1.	Правообладатель (правообладатели):	1.1.	Муниципальное образование город Пермь
2.	Вид, номер и дата государственной регистрации права:	2.1.	Собственность, № 59-59-23/060/2009-002 от 15.10.2009
3.	Документы-основания:	3.1.	сведения не предоставляются
4.	Ограничение прав и обременение объекта недвижимости:		не зарегистрировано
5.	*Сведения о наличии решения об изъятии объекта недвижимости* для государственных и муниципальных нужд:		данные отсутствуют
6.	Сведения об осуществлении государственной регистрации прав без необходимого в силу закона согласия третьего лица, органа:		данные отсутствуют

ИНЖЕНЕР ОТДЕЛ ПОДГОТОВКИ СВЕДЕНИЙ № 1		Пешина С. С.
(краткое наименование должности)	(подпись)	(инициалы, фамилия)

М.П.

Мои документы

Краевое государственное автономное учреждение «Пермский краевой многофункциональный центр предоставления государственных и муниципальных услуг»

Филиал «Мотовилихинский»
Место нахождения: 614107, Пермский край, г. Пермь, ул. Уральская, д. 47А
Дата и время составления документа: 02 ноя 2017 г. 16 час. 29 мин.
Уполномоченный сотрудник: М.П.

Выписка из Единого государственного реестра недвижимости об основных характеристиках и зарегистрированных правах на объект недвижимости

Описание местоположения объекта недвижимости

Здание

(вид объекта недвижимости)

Лист № 1 Раздела 4	Всего листов раздела 4: 1	Всего разделов: 7	Всего листов выписки: 7

02.11.2017 № 59/022/801/2017-6343

Кадастровый номер:	59:01:4416018:7

Схема расположения объекта недвижимости на земельном(ых) участке(ах):

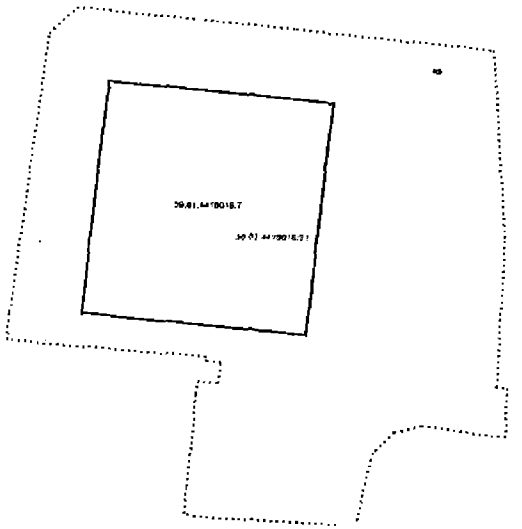

Масштаб 1:	данные отсутствуют

ИНЖЕНЕР ОТДЕЛ ПОДГОТОВКИ СВЕДЕНИЙ № 1		Пешина С. С.
(должность уполномоченного должностного лица)	(подпись)	(инициалы, фамилия)

М.П.

Краевое государственное автономное учреждение «Пермский краевой многофункциональный центр предоставления государственных и муниципальных услуг»
Филиал «Мотовилихинский»
Место нахождения: 614107, Пермский край, г. Пермь, ул. Уральская, д. 47А
Дата и время составления документа: «___» ___ 20___ г. ___ час. ___ мин.
Уполномоченный сотрудник: ___ М.П.
ТЕРНУГОВА В.С.

ФИЛИАЛ ФЕДЕРАЛЬНОГО ГОСУДАРСТВЕННОГО БЮДЖЕТНОГО УЧРЕЖДЕНИЯ "ФЕДЕРАЛЬНАЯ КАДАСТРОВАЯ ПАЛАТА ФЕДЕРАЛЬНОЙ СЛУЖБЫ ГОСУДАРСТВЕННОЙ РЕГИСТРАЦИИ, КАДАСТРА И КАРТОГРАФИИ" ПО ПЕРМСКОМУ КРАЮ

(полное наименование органа регистрации прав)

Раздел 1

Выписка из Единого государственного реестра недвижимости об основных характеристиках и зарегистрированных правах на объект недвижимости

Сведения об основных характеристиках объекта недвижимости

На основания запроса от 31.10.2017 г., поступившего на рассмотрение 31.10.2017 г., сообщаем, что согласно записям Единого государственного реестра недвижимости

Здание (вид объекта недвижимости)			
Лист № 1 Раздела 1	Всего листов раздела 1: 1	Всего разделов: 3	Всего листов выписки: 3
02.11.2017 № 59/022/801/2017-6344			
Кадастровый номер:		59:01:4416018:8	

Номер кадастрового квартала:	59:01:4416018
Дата присвоения кадастрового номера:	29.05.2012
Ранее присвоенный государственный учетный номер:	Инвентарный номер: 5083_СР

Адрес:	Пермский край, г. Пермь, Индустриальный район, ул. Энергетиков, д. 50
Площадь, м².	1302.9
Назначение:	Нежилое здание
Наименование:	здание механизированной мойки (лит.В)
Количество этажей, в том числе подземных этажей:	1
Год ввода в эксплуатацию по завершении строительства:	*данные отсутствуют*
Год завершения строительства:	1986
Кадастровая стоимость, руб.:	9186109.48
Кадастровые номера иных объектов недвижимости, в пределах которых расположен объект недвижимости:	59:01:4416018:31
Кадастровые номера помещений, машино-мест, расположенных в здании или сооружении:	данные отсутствуют
Виды разрешенного использования:	данные отсутствуют
Статус записи об объекте недвижимости:	Сведения об объекте недвижимости имеют статус "актуальные, ранее учтенные"
Особые отметки:	Площадь изменилась в результате уточнения размеров.
Получатель выписки:	Петровых Марина Олеговна, от имени представляемого по доверенности Муниципальное унитарное предприятие "Пермгорэлектротранс"

ИНЖЕНЕР ОТДЕЛ ПОДГОТОВКИ СВЕДЕНИЙ № 1 (полное наименование должности)	(подпись)	Пешина С.С. (инициалы, фамилия)

МУНИЦИПАЛЬНОЕ УНИТАРНОЕ ПРЕДПРИЯТИЕ "ПЕРМГОРЭЛЕКТРОТРАНС" РОССИЯ
Для документов № 1

Копия верна

КОПИЯ ВЕРНА

Мои документы
Комплексный государственное автономное учреждение «Пермский краевой многофункциональный центр предоставления государственных и муниципальных услуг»
Филиал «Мотовилихинский»
Место нахождения: 614107, Пермский край, г. Пермь, ул. Уральская, д. 47А
Дата и время составления документа: 02 ноября 2017 г. мин.
Уполномоченный сотрудник
М.П.

Раздел 2

Выписка из Единого государственного реестра недвижимости об основных характеристиках и зарегистрированных правах на объект недвижимости

Сведения о зарегистрированных правах

Здание

(вид объекта недвижимости)

Лист № 1 Раздела 2 | Всего листов раздела 2: 1 | Всего разделов: 3 | Всего листов выписки 7

02.11.2017 № 59/022/801/2017-6344

Кадастровый номер: 59:01:4416018:8

1.	Правообладатель (правообладатели):	1.1. Муниципальное образование город Пермь
2.	Вид, номер и дата государственной регистрации права:	2.1 Собственность, № 59-59-23/060/2009-005 от 15.10.2009
3.	Документы-основания:	3.1. сведения не предоставляются
4.	Ограничение прав и обременение объекта недвижимости:	не зарегистрировано
5.	Сведения о наличии решения об изъятии объекта недвижимости для государственных и муниципальных нужд:	данные отсутствуют
6.	Сведения об осуществлении государственной регистрации прав без необходимого в силу закона согласия третьего лица, органа:	данные отсутствуют

ИНЖЕНЕР ОТДЕЛ ПОДГОТОВКИ СВЕДЕНИЙ № 1 | Нешина С. С.

(должность уполномоченного должностного лица) (подпись) (инициалы, фамилия)

М.П.

МОЙ ДОКУМЕНТЫ

Краевое государственное автономное учреждение «Пермский краевой многофункциональный центр предоставления государственных и муниципальных услуг»

Филиал «Мотовилихинский»

Место нахождения: 614107, Пермский край, г. Пермь, ул. Уральская, д. 47А

Дата и время составления документа: «02» нов 2017 г. час. мин.

Уполномоченный сотрудник МФЦ

ГЛАВНЫЙ СПЕЦИАЛИСТ

Выписка из Единого государственного реестра недвижимости об основных характеристиках и зарегистрированных правах на объект недвижимости

Описание местоположения объекта недвижимости

Здание

(вид объекта недвижимости)

Лист № 1 Раздела 4 | Всего листов раздела 4: 1 | Всего разделов: 2 | Всего листов выписки: 7

02.11.2017 № 59/022/801/2017-6344

Кадастровый номер: | 59:01:4416018:8

Схема расположения объекта недвижимости на земельном(ых) участке(ах):

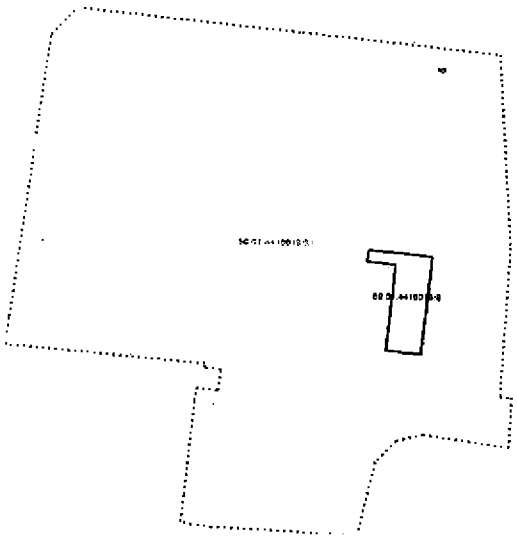

Масштаб 1: | данные отсутствуют

ИНЖЕНЕР ОТДЕЛ ПОДГОТОВКИ СВЕДЕНИЙ № 1 | | Пелина С. С.

(полное наименование должности) | (подпись) | (инициалы, фамилия)

М.П.

мои документы

Краевое государственное автономное учреждение «Пермский краевой многофункциональный центр предоставления государственных и муниципальных услуг»

Филиал «Мотовилихинский»
Место нахождения: 614107, Пермский край, г. Пермь, ул. Уральская, д. 47А
Дата и время составления документа: 02.11.2017 г. 10 час. 44 мин.

Уполномоченный сотрудник: ГЛАВНЫЙ СПЕЦИАЛИСТ ТЕРЕХИНА Н.С.

ФИЛИАЛ ФЕДЕРАЛЬНОГО ГОСУДАРСТВЕННОГО БЮДЖЕТНОГО УЧРЕЖДЕНИЯ "ФЕДЕРАЛЬНАЯ КАДАСТРОВАЯ ПАЛАТА ФЕДЕРАЛЬНОЙ СЛУЖБЫ ГОСУДАРСТВЕННОЙ РЕГИСТРАЦИИ, КАДАСТРА И КАРТОГРАФИИ" ПО ПЕРМСКОМУ КРАЮ

(полное наименование органа регистрации прав)

Раздел 1

Выписка из Единого государственного реестра недвижимости об основных характеристиках и зарегистрированных правах на объект недвижимости

Сведения об основных характеристиках объекта недвижимости

На основании запроса от 31.10.2017 г., поступившего на рассмотрение 31.10.2017 г., сообщаем, что согласно записям Единого государственного реестра недвижимости

Здание (вид объекта недвижимости)			
Лист № 1 Раздела 1	Всего листов раздела 1: 1	Всего разделов: 3	Всего листов выписки: 3
02.11.2017 № 59/022/801/2017-6345			
Кадастровый номер:		59:01:4416018:19	

Номер кадастрового квартала:	59:01:4416018
Дата присвоения кадастрового номера:	29.05.2012
Ранее присвоенный государственный учетный номер:	Инвентарный номер: 5083_СР

Адрес:	Пермский край, г. Пермь, Индустриальный район, ул. Энергетиков, 50
Площадь, м²:	878.6
Назначение:	Нежилое здание
Наименование:	Цех по ремонту аккумуляторов
Количество этажей, в том числе подземных этажей:	2
Год ввода в эксплуатацию по завершении строительства:	*данные отсутствуют*
Год завершения строительства:	1998
Кадастровая стоимость, руб.:	11925729.82
Кадастровые номера иных объектов недвижимости, в пределах которых расположен объект недвижимости:	59:01:4416018:31
Кадастровые номера помещений, машино-мест, расположенных в здании или сооружении:	данные отсутствуют
Виды разрешенного использования:	данные отсутствуют
Статус записи об объекте недвижимости:	Сведения об объекте недвижимости имеют статус "актуальные, ранее учтенные"
Особые отметки:	Общая площадь здания изменилась в результате уточнения размеров
Получатель выписки:	Петровых Марина Олеговна, от имени представляемого по доверенности: Муниципальное унитарное предприятие "Пермгорэлектротранс"

ИНЖЕНЕР ОТДЕЛ ПОДГОТОВКИ СВЕДЕНИЙ № 1		Пелина С. С.
(краткое наименование должности)	(подпись)	(инициалы, фамилия)

М.П.

Филиал «Мотовилихинский» Краевое государственное автономное учреждение «Пермский краевой многофункциональный центр предоставления государственных и муниципальных услуг»
Место нахождения: 614107, Пермский край, г. Пермь, ул. Уральская, д. 47А
Дата и время составления документа: 02.11.2017
Уполномоченный должностное лицо: ГЛАВНЫЙ СПЕЦИАЛИСТ ГРЕБЕНЩИКОВА Е.С.
М.П.

МУНИЦИПАЛЬНОЕ УНИТАРНОЕ ПРЕДПРИЯТИЕ "ПЕРМГОРЭЛЕКТРОТРАНС" Для документов № 1 РОССИЯ

Копия – Петровых М.О.

КОПИЯ ВЕРНА

Раздел 2

Выписка из Единого государственного реестра недвижимости об основных характеристиках и зарегистрированных правах на объект недвижимости

Сведения о зарегистрированных правах

Здание

(вид объекта недвижимости)

Лист № 1 Раздела 2 | Всего листов раздела 2: 1 | Всего разделов: 2 | Всего листов выписки: 2

02.11.2017 № 59/022/801/2017-6345

Кадастровый номер. | 59:01:4416018:19

1.	Правообладатель (правообладатели):	1.1.	Муниципальное образование город Пермь
2.	Вид, номер и дата государственной регистрации права:	2.1.	Собственность, № 59-59-23/060/2009-004 от 15.10.2009
3.	Документы-основания:	3.1.	сведения не предоставляются
4.	Ограничение прав и обременение объекта недвижимости:		не зарегистрировано
5.	Сведения о наличии решения об изъятии объекта недвижимости для государственных и муниципальных нужд:		данные отсутствуют
6.	Сведения об осуществлении государственной регистрации прав без необходимого в силу закона согласия третьего лица, органа:		данные отсутствуют

ИНЖЕНЕР ОТДЕЛ ПОДГОТОВКИ СВЕДЕНИЙ № 1 (должность) | (подпись) | Пешина С. С. (инициалы, фамилия)

(должность уполномоченного должностного лица органа, осуществляющего государственную регистрацию прав)

М.П.

мои документы

Краевое государственное автономное учреждение «Пермский краевой многофункциональный центр предоставления государственных и муниципальных услуг»

Филиал «Мотовилихинский»
Место нахождения: 614107, Пермский край, г. Пермь, ул. Уральская, д. 47А
Дата и время составления документа: 02.11.2017 г. 14 ч. 44 мин.
Уполномоченный должностное лицо:
ГЕРАСИМОВА
СПЕЦИАЛИСТ

Выписка из Единого государственного реестра недвижимости об основных характеристиках и зарегистрированных правах на объект недвижимости

Раздел 4

Описание местоположения объекта недвижимости

Здание

(вид объекта недвижимости)

Лист № 1 Раздела 4 | Всего листов раздела 4: 1 | Всего разделов: 7 | Всего листов выписки: 7

02.11.2017 № 59/022/801/2017-6345

Кадастровый номер: 59:01:4416018:19

Схема расположения объекта недвижимости на земельном(ых) участке(ах):

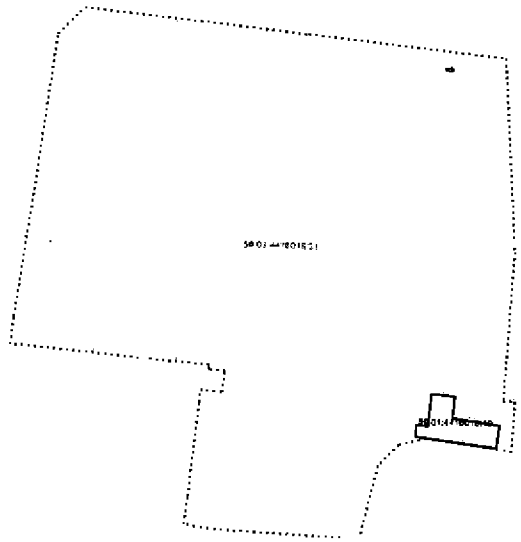

Масштаб 1: данные отсутствуют

ИНЖЕНЕР ОТДЕЛ ПОДГОТОВКИ СВЕДЕНИЙ № 1 | Пешина С С

(полное наименование должности) (подпись) (инициалы, фамилия)

М.П.

мфц документы

Краевое государственное автономное учреждение «Пермский краевой многофункциональный центр предоставления государственных и муниципальных услуг»

Филиал «Мотовилихинский»

Место нахождения: 614107, Пермский край, г. Пермь, ул. Уральская, д. 47А

Дата и время составления документа: «02» НОЯ 2017 г. 13 ч. 25 мин.

Уполномоченный сотрудник: ТЕРПУГОВА В.С. ГЛАВНЫЙ СПЕЦИАЛИСТ

М.П.

ФИЛИАЛ ФЕДЕРАЛЬНОГО ГОСУДАРСТВЕННОГО БЮДЖЕТНОГО УЧРЕЖДЕНИЯ "ФЕДЕРАЛЬНАЯ КАДАСТРОВАЯ ПАЛАТА ФЕДЕРАЛЬНОЙ СЛУЖБЫ ГОСУДАРСТВЕННОЙ РЕГИСТРАЦИИ, КАДАСТРА И КАРТОГРАФИИ" ПО ПЕРМСКОМУ КРАЮ

(полное наименование органа регистрации прав)

Раздел 1

Выписка из Единого государственного реестра недвижимости об основных характеристиках и зарегистрированных правах на объект недвижимости

Сведения об основных характеристиках объекта недвижимости

На основании запроса от 31.10.2017 г., поступившего на рассмотрение 31.10.2017 г., сообщаем, что согласно записям Единого государственного реестра недвижимости:

Здание (вид объекта недвижимости)			
Лист № 1 Раздела 1	Всего листов раздела 1: 1	Всего разделов: 3	Всего листов выписки: 3
02.11.2017 № 59/022/801/2017-6346			
Кадастровый номер:		59:01:4416018:20	

Номер кадастрового квартала:	59:01:4416018
Дата присвоения кадастрового номера:	29.05.2012
Ранее присвоенный государственный учетный номер:	Инвентарный номер: 5083_СР

Адрес:	Пермский край, г. Пермь, Индустриальный район, ул. Энергетиков, д. 50
Площадь, м²:	664.5
Назначение:	Нежилое здание
Наименование:	Склад
Количество этажей, в том числе подземных этажей:	1
Год ввода в эксплуатацию по завершении строительства:	данные отсутствуют
Год завершения строительства:	данные отсутствуют
Кадастровая стоимость, руб.:	3636569.28
Кадастровые номера иных объектов недвижимости, в пределах которых расположен объект недвижимости:	59:01:4416018:31
Кадастровые номера помещений, машино-мест, расположенных в здании или сооружении:	данные отсутствуют
Виды разрешенного использования:	данные отсутствуют
Статус записи об объекте недвижимости:	Сведения об объекте недвижимости имеют статус "актуальные, ранее учтенные"
Особые отметки:	данные отсутствуют
Получатель выписки:	Петровых Марина Олеговна, от имени представляемого по доверенности: Муниципальное унитарное предприятие "Пермгорэлектротранс"

ИНЖЕНЕР ОТДЕЛ ПОДГОТОВКИ СВЕДЕНИЙ № 1		Пешина С. С.
(полное наименование должности)	(подпись)	(инициалы, фамилия)

М.П.

мои документы

Краевое государственное автономное учреждение «Пермский краевой многофункциональный центр предоставления государственных и муниципальных услуг»

Филиал «Мотовилихинский»
Место нахождения: 614107, Пермский край, г. Пермь, ул. Уральская, д. 47А
Дата и время составления документа: «__» ___ 20__ г. ___ час. ___ мин.
Уполномоченный сотрудник: _____ мин.

ТЕРПУГОВА ВС
ГЛАВНЫЙ СПЕЦИАЛИСТ

Муниципальное унитарное предприятие "Пермгорэлектротранс" Для документов № 1 Россия

Петровых

КОПИЯ ВЕРНА

Выписка из Единого государственного реестра недвижимости об основных характеристиках и зарегистрированных правах на объект недвижимости

Сведения о зарегистрированных правах

Здание (вид объекта недвижимости)			
Лист № 1 Раздела 2	Всего листов раздела 2: 1	Всего разделов: 2	Всего листов выписки: 2
02.11.2017 № 59/022/801/2017-6346			
Кадастровый номер:		59:01:4416018:20	

1.	Правообладатель (правообладатели):	1.1.	Муниципальное образование город Пермь
2.	Вид, номер и дата государственной регистрации права:	2.1.	Собственность, № 59-59-01/212/2014-017 от 29.08.2014
3.	Документы-основания:	3.1.	сведения не предоставляются
4.	Ограничение прав и обременение объекта недвижимости:		не зарегистрировано
5.	Сведения о наличии решения об изъятии объекта недвижимости для государственных и муниципальных нужд.		данные отсутствуют
6.	Сведения об осуществлении государственной регистрации прав без необходимого в силу закона согласия третьего лица, органа:		данные отсутствуют

ИНЖЕНЕР ОТДЕЛ ПОДГОТОВКИ СВЕДЕНИЙ № 1 (полное наименование должности)	(подпись)	Лешина С. С. (инициалы, фамилия)

М.П.

Краевое государственное автономное учреждение «Пермский краевой многофункциональный центр предоставления государственных и муниципальных услуг»
Филиал «Мотовилихинский»
Место нахождения: 614107, Пермский край, г. Пермь, ул. Уральская, д. 47А
Дата и время составления документа: «2» ноя 2017 г. 20 ч. мин.
Уполномоченное лицо: ГЛАВНЫЙ СПЕЦИАЛИСТ
М.П.

Выписка из Единого государственного реестра недвижимости об основных характеристиках и зарегистрированных правах на объект недвижимости

Описание местоположения объекта недвижимости

Здание			
(вид объекта недвижимости)			
Лист № 1 Раздела 4	Всего листов раздела 4: 1	Всего разделов: 3	Всего листов выписки: 3
02.11.2017 № 59/022/801/2017-6346			
Кадастровый номер:		59:01:4416018:20	

Схема расположения объекта недвижимости на земельном(ых) участке(ах):

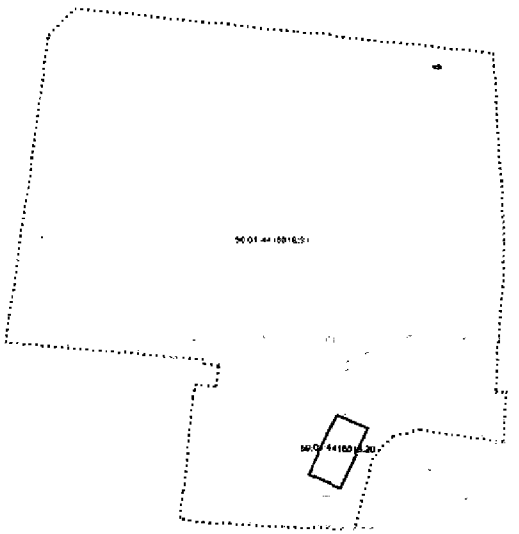

Масштаб 1:	данные отсутствуют

ИНЖЕНЕР ОТДЕЛ ПОДГОТОВКИ СВЕДЕНИЙ № 1		Петрова С. С.
(должность уполномоченного лица органа регистрации прав)	(подпись уполномоченного лица)	(инициалы, фамилия)

мои документы

Краевое государственное автономное учреждение «Пермский краевой многофункциональный центр предоставления государственных и муниципальных услуг»

Филиал «Мотовилихинский»

Место нахождения: 614107, Пермский край, г. Пермь, ул. Уральская, д. 47А

Дата и время выдачи документа: «02» 11 2017 г. 20 ч. мин.

Уполномоченный сотрудник: м.п.

ГЛАВНЫЙ СПЕЦИАЛИСТ

ФИЛИАЛ ФЕДЕРАЛЬНОГО ГОСУДАРСТВЕННОГО БЮДЖЕТНОГО УЧРЕЖДЕНИЯ "ФЕДЕРАЛЬНАЯ КАДАСТРОВАЯ ПАЛАТА ФЕДЕРАЛЬНОЙ СЛУЖБЫ ГОСУДАРСТВЕННОЙ РЕГИСТРАЦИИ, КАДАСТРА И КАРТОГРАФИИ" ПО ПЕРМСКОМУ КРАЮ

(полное наименование органа регистрации прав)

Раздел 1

Выписка из Единого государственного реестра недвижимости об основных характеристиках и зарегистрированных правах на объект недвижимости

Сведения об основных характеристиках объекта недвижимости

На основании запроса от 31.10.2017 г., поступившего на рассмотрение 31.10.2017 г., сообщаем, что согласно записям Единого государственного реестра недвижимости:

Здание (вид объекта недвижимости)			
Лист № 1 Раздела 1	Всего листов раздела 1: 1	Всего разделов: 3	Всего листов выписки: 9
02.11.2017 № 59/022/801/2017-6347			
Кадастровый номер:		59:01:4416018:22	

Номер кадастрового квартала:	59:01:4416018
Дата присвоения кадастрового номера:	29.05.2012
Ранее присвоенный государственный учетный номер:	Инвентарный номер: 5083_СР

Адрес:	Пермский край, г. Пермь, Индустриальный район, ул. Энергетиков, д. 50
Площадь, м²:	55.3
Назначение:	Нежилое здание
Наименование:	Здание контрольно-технического пункта
Количество этажей, в том числе подземных этажей	1
Год ввода в эксплуатацию по завершении строительства:	данные отсутствуют
Год завершения строительства:	1986
Кадастровая стоимость, руб.:	615644.39
Кадастровые номера иных объектов недвижимости, в пределах которых расположен объект недвижимости:	59:01:4416018:31
Кадастровые номера помещений, машино-мест, расположенных в здании или сооружении:	данные отсутствуют
Виды разрешенного использования:	данные отсутствуют
Статус записи об объекте недвижимости:	Сведения об объекте недвижимости имеют статус "актуальные, ранее учтенные"
Особые отметки:	данные отсутствуют
Получатель выписки:	Петровых Марина Олеговна, от имени представляемого по доверенности: Муниципальное унитарное предприятие "Пермгорэлектротранс"

ИНЖЕНЕР ОТДЕЛ ПОДГОТОВКИ СВЕДЕНИЙ № 1		Пепина С. С.
(полное наименование должности)	(подпись)	(инициалы, фамилия)

М.П.

Краевое государственное автономное учреждение «Пермский краевой многофункциональный центр предоставления государственных и муниципальных услуг»
МОИ ДОКУМЕНТЫ
Филиал «Мотовилихинский»
Место нахождения: 614107, Пермский край, г. Пермь, ул. Уральская, д. 47А
Дата и время составления документа: 07 ноября 2017 г. 15 часов 35 минут.
Уполномоченный сотрудник: ТЕРПУГОВА ВС ГЛАВНЫЙ СПЕЦИАЛИСТ
М.П.

Муниципальное унитарное предприятие "Пермгорэлектротранс" Для документов № 1 Россия

Петровых по доверен.

КОПИЯ ВЕРНА

Раздел 2

Выписка из Единого государственного реестра недвижимости об основных характеристиках и зарегистрированных правах на объект недвижимости

Сведения о зарегистрированных правах

Здание			
(вид объекта недвижимости)			
Лист № 1 Раздела 2	Всего листов раздела 2: 1	Всего разделов: 3	Всего листов выписки 3
02.11.2017 № 59/022/801/2017-6347			
Кадастровый номер:		59:01:4416018:22	

1.	Правообладатель (правообладатели):	1.1	Муниципальное образование город Пермь
2.	Вид, номер и дата государственной регистрации права:	2.1.	Собственность, № 59-59-01/212/2014-020 от 22.10.2014
3.	Документы-основания:	3.1.	сведения не предоставляются
4.	Ограничение прав и обременение объекта недвижимости:		не зарегистрировано
5.	Сведения о наличии решения об изъятии объекта недвижимости для государственных и муниципальных нужд:		данные отсутствуют
6.	Сведения об осуществлении государственной регистрации прав без необходимого в силу закона согласия третьего лица, органа:		данные отсутствуют

ИНЖЕНЕР ОТДЕЛ ПОДГОТОВКИ СВЕДЕНИЙ № 1		Пенина С. С.
(полное наименование должности)	(подпись)	(инициалы, фамилия)

М.П.

Краевое государственное автономное учреждение «Пермский краевой многофункциональный центр предоставления государственных и муниципальных услуг»
мои документы
Филиал «Мотовилихинский»
Место нахождения: 614107, Пермский край, г. Пермь, ул. Уральская, д. 47А
Дата и время составления документа: «02» ноября 2017 г. 15 час. 55 мин.
Уполномоченный сотрудник: ТЕРЕНТЬЕВА В.С.
ГЛАВНЫЙ СПЕЦИАЛИСТ

Раздел 4

Выписка из Единого государственного реестра недвижимости об основных характеристиках и зарегистрированных правах на объект недвижимости

Описание местоположения объекта недвижимости

Здание			
(вид объекта недвижимости)			
Лист № 1 Раздела 4	Всего листов раздела 4: 1	Всего разделов: 3	Всего листов выписки: 3
02.11.2017 № 59/022/801/2017-6347			
Кадастровый номер:		59:01:4416018:22	

Схема расположения объекта недвижимости на земельном(ых) участке(ах):

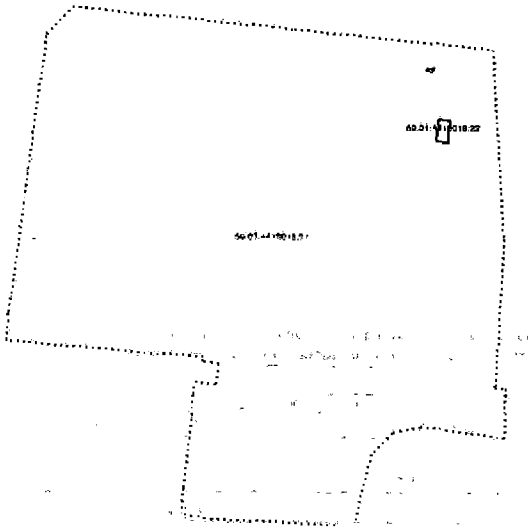

Масштаб 1:	данные отсутствуют

ИНЖЕНЕР ОТДЕЛ ПОДГОТОВКИ СВЕДЕНИЙ № 1		Пешина С. С.
(должность уполномоченного должностного лица)	(подпись)	(фамилия, инициалы)

М.П.

мои документы

Краевое государственное автономное учреждение «Пермский краевой многофункциональный центр предоставления государственных и муниципальных услуг»

Филиал «Мотовилихинский»
Место нахождения: 614107, Пермский край, г. Пермь, ул. Уральская, д. 47А
Дата и время составления документа: «__» ____ 20__ г. __ час. __ мин.

Уполномоченный сотрудник: ГЕРАСУТОВА В.С. ГЛАВНЫЙ СПЕЦИАЛИСТ

М.П.

ФИЛИАЛ ФЕДЕРАЛЬНОГО ГОСУДАРСТВЕННОГО БЮДЖЕТНОГО УЧРЕЖДЕНИЯ "ФЕДЕРАЛЬНАЯ КАДАСТРОВАЯ ПАЛАТА ФЕДЕРАЛЬНОЙ СЛУЖБЫ ГОСУДАРСТВЕННОЙ РЕГИСТРАЦИИ, КАДАСТРА И КАРТОГРАФИИ" ПО ПЕРМСКОМУ КРАЮ

(полное наименование органа регистрации прав)

Раздел 1

Выписка из Единого государственного реестра недвижимости об основных характеристиках и зарегистрированных правах на объект недвижимости

Сведения об основных характеристиках объекта недвижимости

На основании запроса от 31.10 2017 г., поступившего на рассмотрение 31.10.2017 г., сообщаем, что согласно записям Единого государственного реестра недвижимости:

Здание			
(вид объекта недвижимости)			
Лист № 1 Раздела 1	Всего листов раздела 1: 1	Всего разделов: 3	Всего листов выписки: 3
02.11.2017 № 59/022/801/2017-6348			
Кадастровый номер:		59:01:4416040:3	

Номер кадастрового квартала:	59:01:4416018
Дата присвоения кадастрового номера:	21.09.2012
Ранее присвоенный государственный учетный номер:	Инвентарный номер: 5083_СР

Адрес:	Пермский край, г. Пермь, Индустриальный район, ул. Энергетиков, д. 50
Площадь, м²:	102.0
Назначение:	Нежилое здание
Наименование:	здание павильона 'Турист' (лит.И)
Количество этажей, в том числе подземных этажей:	1
Год ввода в эксплуатацию по завершении строительства:	данные отсутствуют
Год завершения строительства:	1987
Кадастровая стоимость, руб.:	1667388.90
Кадастровые номера иных объектов недвижимости, в пределах которых расположен объект недвижимости:	59:01:4416018:31
Кадастровые номера помещений, машино-мест, расположенных в здании или сооружении:	данные отсутствуют
Виды разрешенного использования:	данные отсутствуют
Статус записи об объекте недвижимости:	Сведения об объекте недвижимости имеют статус "актуальные, ранее учтенные"
Особые отметки:	Общая площадь здания изменялась в результате уточнения размеров.
Получатель выписки:	Петровых Марина Олеговна, от имени представляемого по доверенности: Муниципальное унитарное предприятие "Пермгорэлектротранс"

ИНЖЕНЕР ОТДЕЛ ПОДГОТОВКИ СВЕДЕНИЙ № 1		Пешина С. С.
(должность уполномоченного должностного лица)	(подпись)	(инициалы, фамилия)

М.П.

Краевое государственное автономное учреждение «Пермский краевой многофункциональный центр предоставления государственных и муниципальных услуг»
мои документы
Филиал «Мотовилихинский»
Место нахождения: 614107, Пермский край, г. Пермь, ул. Уральская, д. 47А
Дата и время составления документа: «23» ноября 2017 г. 15 час. 20 мин.
Уполномоченный сотрудник: ТЕРПУГОВА ВС ГЛАВНЫЙ СПЕЦИАЛИСТ
М.П.

МУНИЦИПАЛЬНОЕ УНИТАРНОЕ ПРЕДПРИЯТИЕ "ПЕРМГОРЭЛЕКТРОТРАНС" Для документов № 1 РОССИЯ

Петровых Ю.О.

КОПИЯ ВЕРНА

Выписка из Единого государственного реестра недвижимости об основных характеристиках и зарегистрированных правах на объект недвижимости

Сведения о зарегистрированных правах

Здание			
(вид объекта недвижимости)			
Лист № 1 Раздела 2	Всего листов раздела 2: 1	Всего разделов: 3	Всего листов выписки: 3
02.11.2017 № 59/022/801/2017-6348			
Кадастровый номер:		59:01:4416040:3	

1.	Правообладатель (правообладатели):	1.1.	Муниципальное образование город Пермь
2.	Вид, номер и дата государственной регистрации права:	2.1.	Собственность, № 59-59-01/212/2014-019 от 22.10.2014
3.	Документы-основания:	3.1.	сведения не предоставляются
4.	Ограничение прав и обременение объекта недвижимости:		не зарегистрировано
5.	Сведения о наличии решения об изъятии объекта недвижимости для государственных и муниципальных нужд:		данные отсутствуют
6.	Сведения об осуществлении государственной регистрации прав без необходимого в силу закона согласия третьего лица, органа:		данные отсутствуют

ИНЖЕНЕР ОТДЕЛ ПОДГОТОВКИ СВЕДЕНИЙ № 1		Пешкова С. С.
(должность уполномоченного лица)	(подпись)	(инициалы, фамилия)

М.П.

МФЦ ДОКУМЕНТЫ
Краевое государственное автономное учреждение «Пермский краевой многофункциональный центр предоставления государственных и муниципальных услуг»
Филиал «Мотовилихинский»
Место нахождения: 614107, Пермский край, г. Пермь, ул. Уральская, д. 47А
Дата и время составления документа: 02 НОЯ 2017 г. 20__ г. __ час. __ мин.
Уполномоченный сотрудник: ТЕРПУГОВА ВС
ГЛАВНЫЙ СПЕЦИАЛИСТ
м.п.

Выписка из Единого государственного реестра недвижимости об основных характеристиках и зарегистрированных правах на объект недвижимости

Описание местоположения объекта недвижимости

Здание

(вид объекта недвижимости)

Лист № 1 Раздела 4	Всего листов раздела 4: 1	Всего разделов: 3	Всего листов выписки: 2

02.11.2017 № 59/022/801/2017-6348

Кадастровый номер:	59:01:4416040:3

Схема расположения объекта недвижимости на земельном(ых) участке(ах):

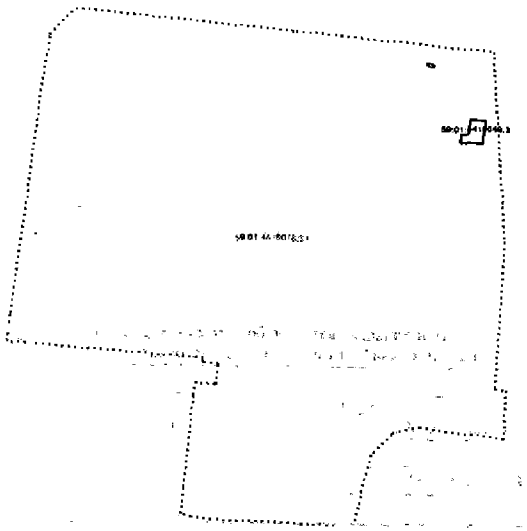

Масштаб 1:	данные отсутствуют

ИНЖЕНЕР ОТДЕЛ ПОДГОТОВКИ СВЕДЕНИЙ № 1		Пешина С. С.
(должность специалиста, осуществляющего подготовку выписки)	(подпись)	(инициалы, фамилия)

М.П.

Краевое государственное автономное учреждение «Пермский краевой многофункциональный центр предоставления государственных и муниципальных услуг» филиал «Мотовилихинский» Место нахождения: 614107, Пермский край, г. Пермь, ул. Уральская, д. 47А Дата и время составления документа: 02.11.2017 г. 20 ч. 44 мин. Уполномоченный сотрудник: ГЛАВНЫЙ СПЕЦИАЛИСТ ТЕРНУТОВА В.С. М.П.

ФИЛИАЛ ФЕДЕРАЛЬНОГО ГОСУДАРСТВЕННОГО БЮДЖЕТНОГО УЧРЕЖДЕНИЯ "ФЕДЕРАЛЬНАЯ КАДАСТРОВАЯ ПАЛАТА ФЕДЕРАЛЬНОЙ СЛУЖБЫ ГОСУДАРСТВЕННОЙ РЕГИСТРАЦИИ, КАДАСТРА И КАРТОГРАФИИ" ПО ПЕРМСКОМУ КРАЮ

(полное наименование органа регистрации прав)

Раздел 1

Выписка из Единого государственного реестра недвижимости об основных характеристиках и зарегистрированных правах на объект недвижимости

Сведения об основных характеристиках объекта недвижимости

На основании запроса от 31.10.2017 г., поступившего на рассмотрение 31.10.2017 г., сообщаем, что согласно записям Единого государственного реестра недвижимости:

Здание (вид объекта недвижимости)			
Лист № 1 Раздела 1	Всего листов раздела 1: 1	Всего разделов: 2	Всего листов выписки: 2
02.11.2017 № 59/022/801/2017-6349			
Кадастровый номер:		59:01:4416018:24	

Номер кадастрового квартала:	59:04:4416018
Дата присвоения кадастрового номера:	29.05.2012
Ранее присвоенный государственный учетный номер:	Инвентарный номер: 5083_СР

Адрес:	Пермский край, г. Пермь, Индустриальный район, ул. Энергетиков, д. 50
Площадь, м²:	98.5
Назначение:	Нежилое здание
Наименование:	Здание топливо-заправочного пункта
Количество этажей, в том числе подземных этажей:	1
Год ввода в эксплуатацию по завершении строительства:	данные отсутствуют
Год завершения строительства:	1987
Кадастровая стоимость, руб.:	2889012.30
Кадастровые номера иных объектов недвижимости, в пределах которых расположен объект недвижимости:	данные отсутствуют
Кадастровые номера помещений, машино-мест, расположенных в здании или сооружении:	данные отсутствуют
Виды разрешенного использования:	данные отсутствуют
Статус записи об объекте недвижимости:	Сведения об объекте недвижимости имеют статус "актуальные, ранее учтенные"
Особые отметки:	данные отсутствуют
Получатель выписки:	Петровых Марина Олеговна, *от имени представляемого по доверенности. Муниципальное унитарное предприятие "Пермгорэлектротранс"*

ИНЖЕНЕР ОТДЕЛ ПОДГОТОВКИ СВЕДЕНИЙ № 1 (полное наименование должности)	(подпись) М.П.	Пешина С. С.

Краевое государственное автономное учреждение «Пермский краевой многофункциональный центр предоставления государственных и муниципальных услуг»
Мои документы
Филиал «Мотовилихинский»
Место нахождения: 614107, Пермский край, г. Пермь, ул. Уральская, д. 47А
Дата и время составления документа: 02 НОЯ 2017 мин.
Уполномоченный сотрудник: ТЕРПУГОВА В.С.
ГЛАВНЫЙ СПЕЦИАЛИСТ

Муниципальное унитарное предприятие "Пермгорэлектротранс" Для документов № 1 Россия

КОПИЯ ВЕРНА
Петровых М.О.

Раздел 2

Выписка из Единого государственного реестра недвижимости об основных характеристиках и зарегистрированных правах на объект недвижимости

Сведения о зарегистрированных правах

Здание (вид объекта недвижимости)			
Лист № 1 Раздела 2	Всего листов раздела 2: 1	Всего разделов: 2	Всего листов выписки: 2
02.11.2017 № 59/022/801/2017-6349			
Кадастровый номер:		**59:01:4416018:24**	

1	Правообладатель (правообладатели):	1.1.	Муниципальное образование город Пермь
2.	Вид, номер и дата государственной регистрации права:	2.1.	Собственность, № 59-59-23/060/2009-003 от 15.10.2009
3.	Документы-основания:	3.1	сведения не предоставляются
4.	Ограничение прав и обременение объекта недвижимости:		не зарегистрировано
5.	Сведения о наличии решения об изъятии объекта недвижимости для государственных и муниципальных нужд:		данные отсутствуют
6	Сведения об осуществлении государственной регистрации прав без необходимого в силу закона согласия третьего лица, органа:		данные отсутствуют

ИНЖЕНЕР ОТДЕЛ ПОДГОТОВКИ СВЕДЕНИЙ № 1		Пещина С. С.
(полное наименование должности)	(подпись)	(инициалы, фамилия)

М.П.

мои документы

Краевое государственное автономное учреждение «Пермский краевой многофункциональный центр предоставления государственных и муниципальных услуг»

Филиал «Мотовилихинский»
Место нахождения: 614107, Пермский край, г. Пермь, ул. Уральская, д. 47а
Дата и время составления документа: 02 ноя 2017 г. ___ час. ___ мин.

ТЕРПУГОВА ВС

Уполномоченный сотрудник:
ГЛАВНЫЙ СПЕЦИАЛИСТ

М.П.

ФИЛИАЛ ФЕДЕРАЛЬНОГО ГОСУДАРСТВЕННОГО БЮДЖЕТНОГО УЧРЕЖДЕНИЯ "ФЕДЕРАЛЬНАЯ КАДАСТРОВАЯ ПАЛАТА ФЕДЕРАЛЬНОЙ СЛУЖБЫ ГОСУДАРСТВЕННОЙ РЕГИСТРАЦИИ, КАДАСТРА И КАРТОГРАФИИ" ПО ПЕРМСКОМУ КРАЮ

(полное наименование органа регистрации прав)

Раздел 1

Выписка из Единого государственного реестра недвижимости об основных характеристиках и зарегистрированных правах на объект недвижимости

Сведения об основных характеристиках объекта недвижимости

На основании запроса от 31.10.2017 г., поступившего на рассмотрение 31.10.2017 г., сообщаем, что согласно записям Единого государственного реестра недвижимости:

Здание

(вид объекта недвижимости)

Лист № 1 Раздела 1 | Всего листов раздела 1: 1 | Всего разделов: 3 | Всего листов выписки: 3

02.11.2017 № 59/022/801/2017-6350

Кадастровый номер:	59:01:4416018:15
Номер кадастрового квартала:	59:01:4416018
Дата присвоения кадастрового номера:	29.05.2012
Ранее присвоенный государственный учетный номер:	Инвентарный номер: 5083_СР
Адрес:	Пермский край, г. Пермь, Индустриальный район, ул. Энергетиков, д. 30
Площадь, м²:	14.3
Назначение:	Нежилое здание
Наименование	Здание диспетчерской (лит.Л)
Количество этажей, в том числе подземных этажей:	1
Год ввода в эксплуатацию по завершении строительства:	данные отсутствуют
Год завершения строительства:	1990
Кадастровая стоимость, руб.:	169495.61
Кадастровые номера иных объектов недвижимости, в пределах которых расположен объект недвижимости:	59:01:4416018:31
Кадастровые номера помещений, машино-мест, расположенных в здании или сооружении:	данные отсутствуют
Виды разрешенного использования:	данные отсутствуют
Статус записи об объекте недвижимости:	Сведения об объекте недвижимости имеют статус "актуальные, ранее учтенные"
Особые отметки:	Общая площадь здания изменилась в результате уточнения размеров
Получатель выписки:	Петровых Марина Олеговна, от имени представляемого по доверенности: Муниципальное унитарное предприятие "Пермгорэлектротранс"

ИНЖЕНЕР ОТДЕЛ ПОДГОТОВКИ СВЕДЕНИЙ № 1 | Пешина С. С.

(должность уполномоченного должностного лица) | (подпись) | (инициалы, фамилия)

МСК документы

Краевое государственное бюджетное учреждение «Пермский краевой многофункциональный центр предоставления государственных и муниципальных услуг»

Филиал «Мотовилихинский»
Место нахождения: 614107, Пермский край, г. Пермь, ул. Уральская, д. 47А
Дата и время составления документа: 03 НОЯ 2017 г. 10 мин.
Уполномоченный сотрудник: ТЕРПУГОВА В.С. ГЛАВНЫЙ СПЕЦИАЛИСТ
М.П.

МУНИЦИПАЛЬНОЕ УНИТАРНОЕ ПРЕДПРИЯТИЕ "ПЕРМГОРЭЛЕКТРОТРАНС" Для документов № 1 РОССИЯ

Петровых

КОПИЯ ВЕРНА

Выписка из Единого государственного реестра недвижимости об основных характеристиках и зарегистрированных правах на объект недвижимости

Сведения о зарегистрированных правах

Здание

(вид объекта недвижимости)

Лист № 1 Раздела 2	Всего листов раздела 2: 1	Всего разделов: 2	Всего листов выписки: 3

02.11.2017 № 59/022/801/2017-6350

Кадастровый номер:	59:01:4416018:15

1.	Правообладатель (правообладатели):	1.1.	Муниципальное образование город Пермь
2.	Вид, номер и дата государственной регистрации права:	2.1.	Собственность, № 59-59-23/006/2014-071 от 16.10.2014
3.	Документы-основания:	3.1.	сведения не предоставляются
4.	Ограничение прав и обременение объекта недвижимости:		не зарегистрировано
5.	Сведения о наличии решения об изъятии объекта недвижимости для государственных и муниципальных нужд:		данные отсутствуют
6.	Сведения об осуществлении государственной регистрации прав без необходимого в силу закона согласия третьего лица, органа:		данные отсутствуют

ИНЖЕНЕР ОТДЕЛ ПОДГОТОВКИ СВЕДЕНИЙ № 1		Пешина С. С.
(должность уполномоченного должностного лица)	(подпись)	(инициалы, фамилия)

М.П.

МФЦ ДОКУМЕНТЫ

Краевое государственное автономное учреждение «Пермский краевой многофункциональный центр предоставления государственных и муниципальных услуг»

Филиал «Мотовилихинский»

Место нахождения: 614107, Пермский край, г. Пермь, ул. Уральская, д. 47А

Дата и время составления документа: «03» ноя 2017 г. 20 ___ г. ___ час. ___ мин.

Уполномоченный сотрудник: ТЕРЛУГОВА ВС

ГЛАВНЫЙ СПЕЦИАЛИСТ

М.П.

Раздел 4

Выписка из Единого государственного реестра недвижимости об основных характеристиках и зарегистрированных правах на объект недвижимости

Описание местоположения объекта недвижимости

Здание			
(вид объекта недвижимости)			
Лист № 1 Раздела 4	Всего листов раздела 4: 1	Всего разделов: 7	Всего листов выписки: 7
02.11.2017 № 59/022/801/2017-6350			
Кадастровый номер.		59:01:4416018:15	

Схема расположения объекта недвижимости на земельном(ых) участке(ах):

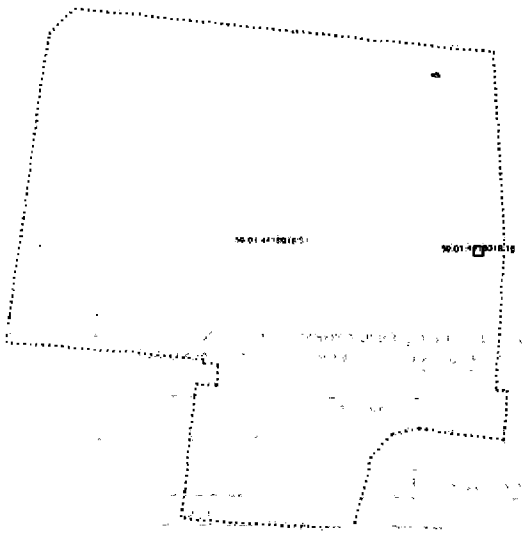

Масштаб 1:	данные отсутствуют

ИНЖЕНЕР ОТДЕЛ ПОДГОТОВКИ СВЕДЕНИЙ № 1		Пешина С. С.
(полное наименование должности)	(подпись)	(инициалы, фамилия)

М.П.

МОИ ДОКУМЕНТЫ

Краевое государственное автономное учреждение «Пермский краевой многофункциональный центр предоставления государственных и муниципальных услуг»

Филиал «Мотовилихинский»

Место нахождения: 614107, Пермский край, г. Пермь, ул. Уральская, д. 47А

Дата и время составления документа: «03» нов 2017 г. 22 час. 24 мин.

Уполномоченный сотрудник:

ТЕРПУГОВА В.С.

ГЛАВНЫЙ СПЕЦИАЛИСТ

М.П.

ФИЛИАЛ ФЕДЕРАЛЬНОГО ГОСУДАРСТВЕННОГО БЮДЖЕТНОГО УЧРЕЖДЕНИЯ "ФЕДЕРАЛЬНАЯ КАДАСТРОВАЯ ПАЛАТА ФЕДЕРАЛЬНОЙ СЛУЖБЫ ГОСУДАРСТВЕННОЙ РЕГИСТРАЦИИ, КАДАСТРА И КАРТОГРАФИИ" ПО ПЕРМСКОМУ КРАЮ

(полное наименование органа регистрации прав)

Раздел 1

Выписка из Единого государственного реестра недвижимости об основных характеристиках и зарегистрированных правах на объект недвижимости

Сведения об основных характеристиках объекта недвижимости

На основании запроса от 31.10.2017 г., поступившего на рассмотрение 31.10.2017 г., сообщаем, что согласно записям Единого государственного реестра недвижимости:

Здание (вид объекта недвижимости)			
Лист № 1 Раздела 1	Всего листов раздела 1: 1	Всего разделов 2	Всего листов выписки: 2
02.11.2017 № 59/022/801/2017-6351			
Кадастровый номер:		59:01:4416018:18	

Номер кадастрового квартала:	59:01:4416018
Дата присвоения кадастрового номера:	29.05.2012
Ранее присвоенный государственный учетный номер:	Инвентарный номер: 5083_СР

Адрес:	Пермский край, г Пермь, ул Энергетиков, д 50
Площадь, м²:	16.4
Назначение:	Нежилое здание
Наименование:	Караульное помещение
Количество этажей, в том числе подземных этажей:	1
Год ввода в эксплуатацию по завершении строительства:	данные отсутствуют
Год завершения строительства:	данные отсутствуют
Кадастровая стоимость, руб	897513 0
Кадастровые номера иных объектов недвижимости, в пределах которых расположен объект недвижимости	данные отсутствуют
Кадастровые номера помещений, машино-мест, расположенных в здании или сооружении:	данные отсутствуют
Виды разрешенного использования:	данные отсутствуют
Статус записи об объекте недвижимости:	Сведения об объекте недвижимости имеют статус "актуальные, ранее учтенные"
Особые отметки	данные отсутствуют
Получатель выписки:	Петровых Марина Олеговна, от имени представляемого по доверенности Муниципальное унитарное предприятие "Пермгорэлектротранс"

ИНЖЕНЕР ОТДЕЛ ПОДГОТОВКИ СВЕДЕНИЙ № 1 (полное наименование должности)	(подпись)	Пешина С. С (инициалы, фамилия)

М.П.

Краевое государственное автономное учреждение «Пермский краевой многофункциональный центр предоставления государственных и муниципальных услуг»
мои документы
Филиал «Мотовилихинский»
Место нахождения: 614107, Пермский край, г. Пермь, ул. Уральская, д. 47А
Дата и время составления документа: «03» НОЯ 2017 г. 14ч. 00 мин.
Уполномоченный сотрудник: ТЕРПУГОВА В.С. ГЛАВНЫЙ СПЕЦИАЛИСТ М.П.

МУНИЦИПАЛЬНОЕ УНИТАРНОЕ ПРЕДПРИЯТИЕ «ПЕРМГОРЭЛЕКТРОТРАНС» Для документов № 1 РОССИЯ

Верно: Петровых

КОПИЯ ВЕРНА

Выписка из Единого государственного реестра недвижимости об основных характеристиках и зарегистрированных правах на объект недвижимости

Сведения о зарегистрированных правах

Здание (вид объекта недвижимости)			
Лист № 1 Раздела 2	Всего листов раздела 2: 1	Всего разделов: 2	Всего листов выписки: 2
02.11.2017 № 59/022/801/2017-6351			
Кадастровый номер		59:01:4416018:18	

1.	Правообладатель (правообладатели):	1.1.	*Муниципальное образование город Пермь*
2.	Вид, номер и дата государственной регистрации права:	2.1	Собственность, № 59-59-01/212/2014-014 от 29.08.2014
3	Документы-основания:	3.1.	сведения не предоставляются
4.	Ограничение прав и обременение объекта недвижимости:		не зарегистрировано
5	Сведения о наличии решения об изъятии объекта недвижимости для государственных и муниципальных нужд:		данные отсутствуют
6	Сведения об осуществлении государственной регистрации прав без необходимого в силу закона согласия третьего лица, органа:		данные отсутствуют

ИНЖЕНЕР ОТДЕЛ ПОДГОТОВКИ СВЕДЕНИЙ № 1		Репина С. С.
(полное наименование должности)	(подпись)	(инициалы, фамилия)

М.П.

мои документы

Краевое государственное автономное учреждение «Пермский краевой многофункциональный центр предоставления государственных и муниципальных услуг»

Филиал «Мотовилихинский»
Место нахождения: 614107, Пермский край, г. Пермь, ул. Уральская, 77А
Дата и время составления документа: «03» НОЯ 2017 г. 20 часов 20 мин.
Уполномоченный ГЛАВНЫЙ СПЕЦИАЛИСТ
М.П.

КОПИЯ

Государственное унитарное предприятие «Центр технической инвентаризации Пермского края»

Область (край, республика) Пермский
Город (другое поселение) Пермь
Район Индустриальный

ТЕХНИЧЕСКИЙ ПАСПОРТ НЕЖИЛОГО ЗДАНИЯ (СТРОЕНИЯ)

№ 50 по улице(пер.) ЭНЕРГЕТИКОВ (Лит А)

Инвентарный номер	5083					
Номер в реестре жилищного фонда						
Кадастровый номер						
	А	Б	В	Г	Д	Е

Паспорт составлен по состоянию на : 2 июля 2013г.
(указывается дата обследования объекта учета)

I. Архитектурно-планировочные и эксплуатационные показатели.

Назначение **административно-бытовой корпус**

Использование **по назначению**

Серия, тип проекта

Переоборудовано / надстроено в

Год постройки: **1986**

Год последнего капитального ремонта:

Число этажей: **4**

Кроме того имеются: **технический эт.**

Строительный объем: **10484** куб.м.

Площадь здания: **2770,0** *кв.м*

II. Благоустройство площади здания и строения (кв. м.).

водопровод	Канализация	отопление									ванны и душ				бассейн	сауна	гор. водо снабжение		газосна б жение		мусоропровод	лифты			телефоны	напольные эл.плиты	электричество
		центральное																									
		от ТЭЦ		от пром предпр		от кварт котельн																					
		на твердом топливе	на газе	на твердом топливе	на газе	на твердом топливе	на газе	От АГВ и др.	калориферное	печное	без колонок и горячей воды	с горячим водоснабжением	с горячим водоснабжением	с дровяными колонками			центральное	от эл. водонагревателя	центральное	баллоны		пассажирские	грузо-пассажирские	грузовые			
1	2	3	4	5	6	7	8	9	10	11	12	13	14	15	16	17	18	19	20	21	22	23	24	25	26	27	28
2770,0	2770,0		2770,0									2770,0				2770,0		2770,0						1 уст.	2770,0		2770,0

III. Техническое описание здания или его основной пристройки.

Литера А административно- бытовой корпус Год постройки: 1986 Число этажей: 4

NN п.п.	Наименование конструктивных элементов		Описание элементов (материал, конструкция или система, отделка и прочее)
1	2		3
1	Фундаменты		свайный с монолитным ж/бет. ростверком
2	Наружные и внутренние капитальные стены		панели , т=38 см, 30 см, кирпичные, т=69 см, 64 см
3	Перегородки		гипсолитовые , кирпичные, дощатые, ГКЛ, пластиковые
4	Перекрытия	чердачные	сборные железобетонные многопустотные плиты
		междуэтажные	сборные железобетонные многопустотные плиты
		подвальные	
5	Крыша		мягкая рулонная по железобет. основанию , плоская
6	Полы		бетонные , дощатые, паркет, линолеум, метлахская и керамическая плитка
7	Проемы	оконные	двойные створные , окрашены, решетка, металлопластиковые двухкамерные
		дверные	металлические , металлические противопожарные, деревянные, окрашены, металлопластиковые
8	отделка	наружная	оштукатурено, побелено, окрашено
		внутренняя	оштукатурено, побелено, окрашено, обои, плитка, вагонка, панели, потолок - подвесной, вагонка, окраска окон, дверей
9	Электро и сантехнические устройства	печи	
		калориферное	
		АГВ	
		другое	
		центральное отопление	от ТЭЦ
		электричество	проводка скрытая и открытая
		водопровод	от городской центральной сети
		канализация	сброс в городскую сеть
		горячее водоснабжение	от электроводонагревателя
		ванны, душ	ванны, душ
		газоснабжение	
		напольные электроплиты	есть
		телефон	телефон
		радио	
		телевидение	
		сигнализация	пожарно-охранная, система видеонаблюдения
		мусоропровод	
		лифт	грузовой
		вентиляция	приточно-вытяжная
10		Крыльца	площадка бетонная
		Лестницы	железобетонные
		Прочие	отмостка бетонная
Физический износ здания в % 26			

электричество

28

2770,0

IV. Сведения о принадлежности.

(заполняется на здание с необособленным земельным участком).

Наименование организации или Фамилия,И.,О., владельца	Основание владения	Доля
Муниципальное унитарное предприятие "Пермгорэлектротранс" (хозяйственное ведение)	Свидетельство о государственной регистрации права от 15 января 2013г., № 59-59-23/913/2012-577	лит А, общая площадь 2793,1 кв.м.

V. Стоимость здания.

Полная балансовая стоимость _____

Остаточная балансовая стоимость с учетом износа _____

Действительная инвентаризационная стоимость в ценах 1969 года 177584 руб.

Перечень документов, прилагаемых к техническому паспорту.

№	Наименование документа	Масштаб	Число листов	Примечание
1	2	3	4	5
1	Поэтажный план	1:200	4	
2	Экспликация к поэтажному плану		4	

Особые отметки

Площадь изменилась в результате демонтажа и возведения перегородок на I эт. в пом. № 2,3,7,8,13,15,22,24,27-34,36,38,44,48,51,52; на II эт. в пом. № 1-3,6,7,9-12,18,21,23-25,29-38,42-51; на III эт. в пом. № 6,7,23,26-31; на IV эт. в пом. № 9,18,26; в результате уточнения размеров на I эт. в пом. № 5,6,9,12,16,20,23,35,37,40,41,43,49,50,53,61-64; на II эт. в пом. № 4,13,14,17,22,28,39-41; на III эт. в пом. № 1,8,16,25,32; на IV эт. в пом. № 1-6,8,15,22-25; на тех. эт. в пом. № 1.
Ранее не были включены площади на I эт. в пом. № 11,14.

Дата	Исполнил	Подпись	Проверил	Дата	Подпись
02. 07. 2013 г.	Вартанян Л.К.		Осколкова Н.В.	08.07 2013 г.	

Паспорт выдан «_____»_____» _____год

Заказчик _____

Руководитель (уполномоченное лицо)

Руководитель группы _____ Осколкова Н.В

(полное наименование должности) *(подпись)* *(инициалы, фамилия)*

М. П.

Выписка из технического паспорта на домовладение, находящегося по адресу : ул. Энергетиков № 50

III. Описание зданий, строений и сооружений.

Литера по плану	Наименование	Характеристика конструктивных элементов						
		По наружному обмеру		Фундаменты	Стены	Перекрытия	Крыша	Полы
		Фор мула	площадь, кв. м.					
1	2	3	4	5	6	7	8	9
А	административно-бытовой корпус		749,3	свайный с монолитным ж/бетон. ростверком	панели, т=38 см, 30 см, кирпичные, т=69 см, 64 см	сборные ж/бетонные многопустотные плиты	мягкая рулонная по ж/бет. основанию, плоская	бетонные, дощатые, паркет, линолеум, метлахская и керамич. плитка
	холодный пристрой		31,5	ж/бетонный ленточный	кирпичные	ж/бетонные плиты	мягкая рулонная	бетонные, дощатые, линолеум
	площадка		70,4					бетонные

Экспликация
к поэтажному плану здания (строения)

расположенному в:городе **Пермь**

по ул. (пер.) ЭНЕРГЕТИКОВ. дом № 50

Дата записи	Литер по плану	Этаж	Номер помещения	Номер помещения	Назначение помещений	учрежденческая: общая площадь	из нее: основная	из нее: вспомогательного использования	Высота помещения по внутреннему обмеру	Площадь помещения общего пользования	Самовольно переустроенная или перепланированная	Примечание
1	2	3	4	5	6	7	8	9	10	11	12	13
02.07.2013	А	1		1	кабинет	10,9	10,9		2,99			
				2	кабинет	7,8	7,8					
				3	кабинет	10,1	10,1					
				4	кабинет	11,6	11,6					
				5	коридор	1,8		1,8				
				6	кабинет	10,4	10,4					
				7	подсобное помещение	8,1		8,1				
				8	коридор	99,2		99,2				
				9	подсобное помещение	8,7		8,7				
				10	тамбур	1,3		1,3				
				11	кладовая	5,0		5,0				
				12	лестничная клетка	9,7		9,7				
				13	тамбур	1,4		1,4				
				14	кладовая	5,0		5,0				
				15	лестничная клетка	8,7		8,7				
				16	подсобное помещение	5,1		5,1				
				17	подсобное помещение	2,2		2,2				
				18	кладовая	5,3	5,3					
				19	туалет	1,0		1,0				
				20	умывальная	1,6		1,6				
				21	овощной цех	15,6	15,6					
				22	подсобное помещение	8,1		8,1				
				23	душевая	1,7		1,7				
				24	кладовая	0,7		0,7				
				25	коридор	19,9		19,9				
				26	холодная камера	5,3	5,3					
				27	подсобное помещение	4,7		4,7				
				28	кладовая	3,5		3,5				
				29	сан .узел	1,8		1,8				
				30	коридор	6,4		6,4				
				31	кабинет	12,1	12,1					
				32	кабинет	10,2	10,2					
				33	кабинет	18,8	18,8					
				34	коридор	13,9		13,9				
				35	подсобное помещение	5,0		5,0				
				36	кладовая	4,4		4,4				
				37	туалет	2,9		2,9				
				38	коридор	5,3		5,3				
				39	коридор	3,4		3,4				
				40	кабинет	10,2	10,2					
				41	кабинет	17,9	17,9					
				42	кабинет	11,8	11,8					
				43	коридор	5,4		5,4				
				44	подсобное помещение	7,6		7,6				
				45	сан .узел	3,9		3,9				
				46	архив	2,8	2,8					
				47	архив	3,4	3,4					
				48	коридор	8,8		8,8				
				49	кабинет	10,4	10,4					
				50	кабинет	11,6	11,6					
				51	коридор	4,6		4,6				

Дата записи	Литер по плану	Этаж	Номер помещения	Номер помещения	Назначение помещений	учрежденческая общая площадь	из нее основная	из нее вспомогательного использования	Высота помещения по внутреннему обмеру	Площадь помещения общего пользования	Самовольно переустроенная или перепланированная	Примечание
02.07.2013	А	1		52	подсобное помещение	14,0		14,0	2,99			
				53	сан .узел	1,8		1,8				
				54	кабинет	11,3	11,3					
				55	коридор	14,8		14,8				
				56	комната отдыха	9,3		9,3				
				57	медицинсий кабинет	19,2	19,2					
				58	электрощитовая	10,2		10,2	3,00			
				59	подсобное помещение	11,8	11,8					
				60	коридор	6,1		6,1				
				61	бойлерная	7,7		7,7				
				62	коридор	19,4		19,4	2,99			
				63	лестничная клетка	17,8		17,8				
				64	тамбур	6,0		6,0				
Итого по этажу 1	**всего: 606.4**					606,4	228,5	377,9				
		2		1	кабинет	15,6	15,6		2,98			
				2	кабинет	10,9	10,9					
				3	кабинет	7,8	7,8					
				4	душевая	8,1		8,1				
				5	служебное помещение	7,8	7,8					
				6	коридор	20,1		20,1				
				7	кабинет	10,3	10,3					
				8	кабинет	12,9	12,9					
				9	кабинет	12,7	12,7					
				10	кабинет	12,9	12,9					
				11	кабинет	9,0	9,0					
				12	кабинет	9,6	9,6					
				13	кабинет	15,5	15,5					
				14	кабинет	18,8	18,8					
				15	кабинет	18,4	18,4					
				16	кабинет	7,5	7,5					
				17	комната отдыха	11,2		11,2				
				18	коридор	86,2		86,2				
				19	лестничная клетка	17,5		17,5				
				20	лестничная клетка	18,0		18,0				
				21	сан .узел	3,2		3,2				
				22	раздевалка	2,8		2,8				
				23	душевая	1,8		1,8				
				24	комната электрика	6,5		6,5				
				25	раздевалка	26,0		26,0				
				26	душевая	1,6		1,6				
				27	бойлерная	1,2		1,2				
				28	коридор	5,3		5,3				
				29	коридор	2,3		2,3				
				30	подсобное помещение	17,2		17,2				
				31	подсобное помещение	4,3		4,3				
				32	коридор	4,1		4,1				
				33	кабинет	19,8	19,8					
				34	кабинет	21,4	21,4					
				35	комната отдыха	13,4		13,4				
				36	вентшахта	2,4		2,4				
				37	сауна	5,0		5,0	2,11			
				38	душевая	8,6		8,6	2,98			
				39	подсобное помещение	8,3		8,3				
				40	подсобное помещение	12,9		12,9				
				41	спортивный зал	71,6	71,6					
				42	комната отдыха	36,4		36,4				
				43	кабинет	12,3	12,3					

Дата записи	Литер по плану	Этаж	Номер помещения	Номер помещения	Назначение помещений	учрежденческая			Высота помещения по внутреннему обмеру	Площадь помещения общего пользования	Самовольно переустроенная или перепланированная	Примечание
						общая площадь	из нее					
							основная	вспомогательного использования				
02.07.2013	А	2		44	кабинет	6,9	6,9		2,98			
				45	коридор	8,9		8,9				
				46	сан .узел	4,0		4,0				
				47	кабинет	20,2	20,2					
				48	кабинет	9,3	9,3					
				49	комната отдыха	10,2		10,2				
				50	подсобное помещение	6,7		6,7				
				51	кабинет	13,0	13,0					
				52	кабинет	10,0	10,0					
				53	лестничная клетка	20,0		20,0				
Итого по этажу 2		**всего: 728.4**				728,4	354,2	374,2				
		3		1	кабинет	17,8	17,8		2,94			
				2	кабинет	19,8	19,8					
				3	приёмная	16,3	16,3					
				4	кабинет	37,1	37,1					
				5	кабинет	38,5	38,5					
				6	кабинет	17,9	17,9					
				7	кабинет	56,0	56,0					
				8	коридор	63,0		63,0				
				9	лестничная клетка	17,7		17,7				
				10	лестничная клетка	18,6		18,6				
				11	кабинет	12,0	12,0					
				12	коридор	10,6		10,6				
				13	гарманже	7,1	7,1					
				14	архив	10,7	10,7					
				15	моечная	5,9	5,9					
				16	коридор	7,7		7,7				
				17	мясной цех	11,9	11,9					
				18	холодный цех	10,5	10,5					
				19	кухня	36,4	36,4					
				20	пекарский цех	6,4	6,4					
				21	туалет	4,1		4,1				
				22	умывальная	2,5		2,5				
				23	сан .узел	3,9		3,9				
				24	моечная	17,7	17,7					
				25	обеденный зал	90,7	90,7					
				26	коридор	9,0		9,0				
				27	кабинет	16,0	16,0					
				28	кабинет	28,5	28,5					
				29	кабинет	27,6	27,6					
				30	кабинет	23,1	23,1					
				31	коридор	5,8		5,8				
				32	коридор	2,6		2,6				
				33	коридор	32,1		32,1				
				34	кабинет	12,8	12,8					
				35	лестничная клетка	19,5		19,5				
Итого по этажу 3		**всего: 717.8**				717,8	520,7	197,1				
		4		1	музей	36,5	36,5		2,97			
				2	комната отдыха	17,7		17,7				
				3	кабинет	48,9	48,9					
				4	приёмная	16,7	16,7					
				5	кабинет	35,0	35,0					
				6	кабинет	18,4	18,4					
				7	АТС	11,6	11,6					
				8	АТС	19,3	19,3					

Дата записи	Литер по плану	Этаж	Номер помещения	Номер помещения	Назначение помещений	учрежденческая			Высота помещения по внутреннему обмеру	Площадь помещения общего пользования	Самовольно переустроенная или перепланированная	Примечание
						общая площадь	из нее					
							основная	вспомогательного использования				
02.07.2013	А	4		9	коридор	116,4		116,4	2,97			
				10	лестничная клетка	17,8		17,8				
				11	кабинет	18,7	18,7					
				12	бухгалетрия	19,1	19,1					
				13	кабинет	16,3	16,3					
				14	кабинет	17,4	17,4					
				15	архив	6,3	6,3					
				16	туалет	3,8		3,8				
				17	умывальная	2,5		2,5				
				18	сан .узел	3,8		3,8				
				19	пульт управления	8,9		8,9				
				20	вентиляционная	53,0		53,0				
				21	служебное помещение	16,1	16,1					
				22	коридор	7,5		7,5				
				23	служебное помещение	48,9	48,9					
				24	актовый зал	100,2	100,2		3,06			
				25	подсобное помещение	7,3		7,3	2,97			
				26	архив	10,1	10,1					
				27	лестничная клетка	19,5		19,5				
Итого по этажу 4		**всего: 697.7**				697,7	439,5	258,2				
		тех.эт.		1	лестничная клетка	19,7		19,7	3,08			
Итого по тех. этажу		**всего: 19.7**				19,7		19,7				
Итого по зданию		**всего: 2770**				2770,0	1542,9	1227,1				

Район Индустриальный кв.N

ПЛАН

строения, находящегося в городе Перми

по ул. Энергетиков N 50

I ЭТАЖ

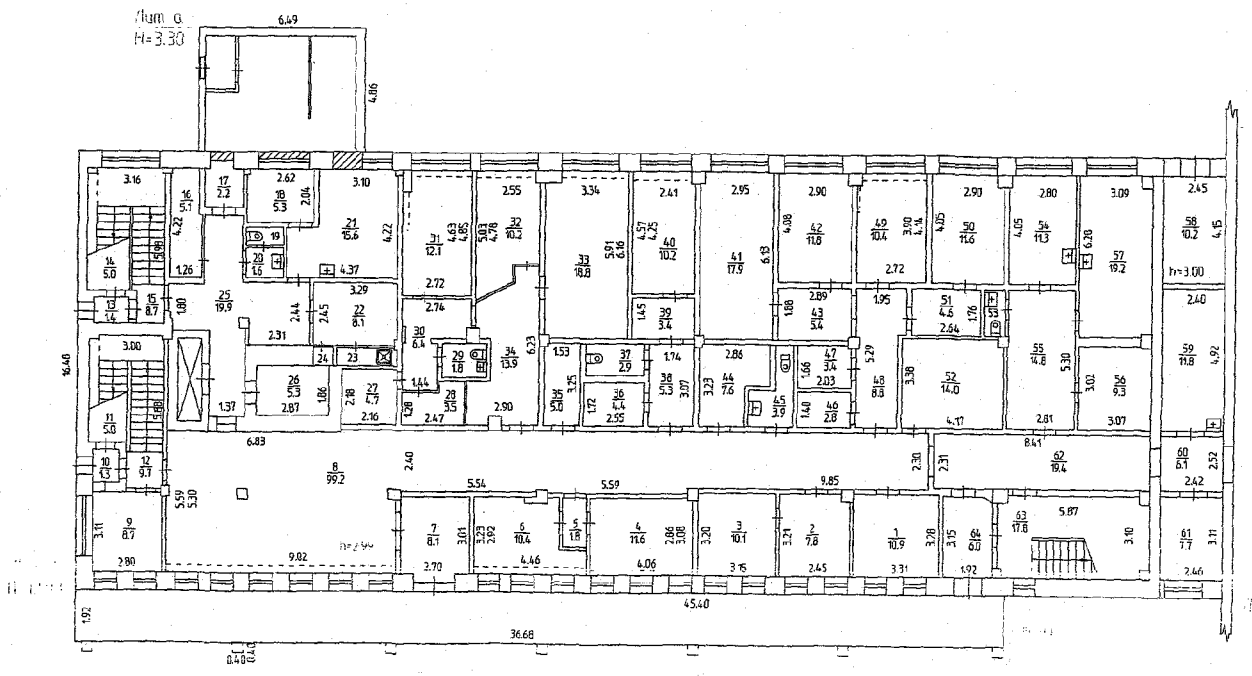

Масштаб 1:200 "02" 07 2013 Исполнитель Вартанян Л.К.

Район Индустриальный кв.N

ПЛАН

строения, находящегося в городе Перми

по ул. Энергетиков N 50

II ЭТАЖ

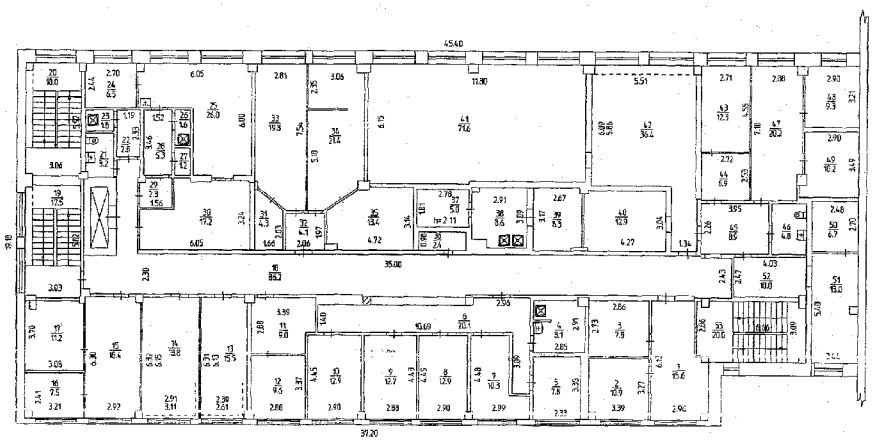

Масштаб 1:200 "02" 09 2013 Исполнитель Вартанян Л.К.

Район Индустриальный кв.N

ПЛАН

строения, находящегося в городе Перми

по ул. Энергетиков N 50

IV ЭТАЖ

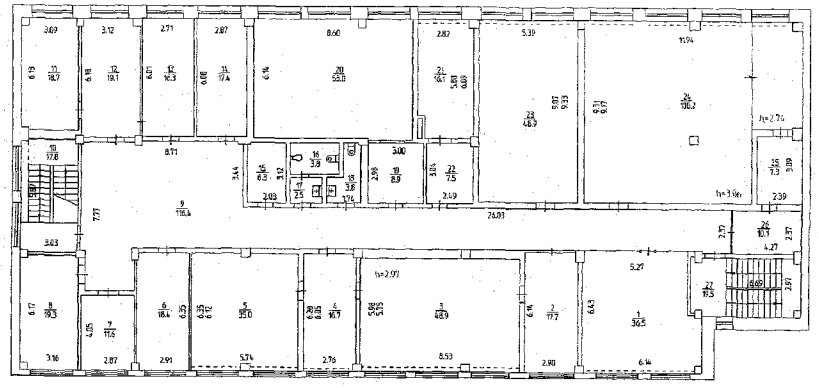

ТЕХНИЧЕСКИЙ ЭТАЖ

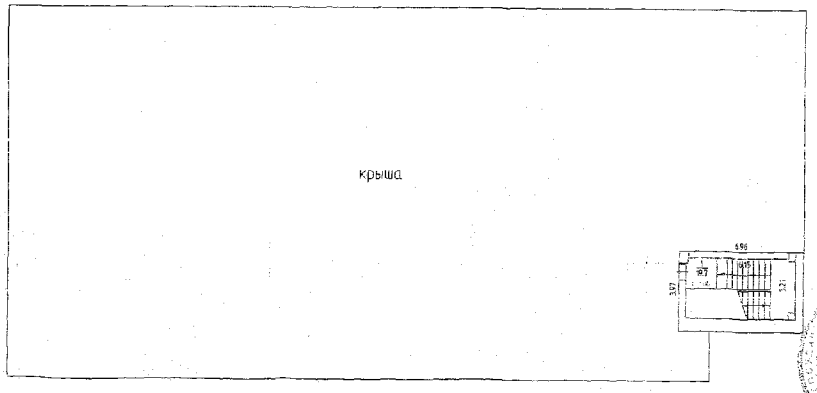

Масштаб 1:200 '02' 07 2013 Исполнитель Вартанян Л.К.

Район Индустриальный кв.N

ПЛАН

строения, находящегося в городе Перми

по ул. Энергетиков N 50

III ЭТАЖ

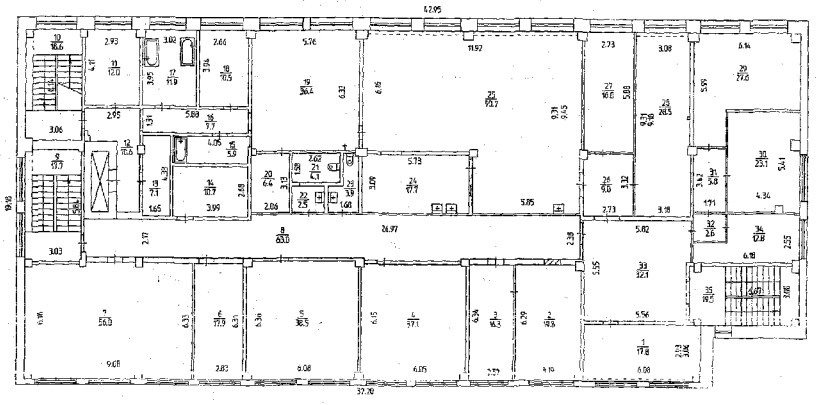

Масштаб 1:200 '02' 07 2013 Исполнитель Вартанян Л.К.

КОПИЯ

Государственное унитарное предприятие
«Центр технической инвентаризации Пермского края»

Область (край, республика) Пермский
Город (другое поселение) Пермь
Район Индустриальный

ТЕХНИЧЕСКИЙ ПАСПОРТ НЕЖИЛОГО ЗДАНИЯ (СТРОЕНИЯ)

№ 50 по улице(пер.) Энергетиков (Лит Б)

Инвентарный номер	5083					
Номер в реестре жилищного фонда						
Кадастровый номер						
	А	Б	В	Г	Д	Е

Паспорт составлен по состоянию на 28 июня 2013г.
(указывается дата обследования объекта учета)

I. Архитектурно-планировочные и эксплуатационные показатели.

Назначение Здание производственного корпуса

Использование по назначению

Серия, тип проекта

Переоборудовано в г. / надстроено в

Год постройки 1986

Год последнего капитального ремонта

Число этажей. 1

Кроме того имеются антресоли

Строительный объем 121398 куб.м.

Площадь здания 16217.1 кв.м

II. Благоустройство площади здания и строения (кв. м.).

водопровод	Канализация	отопление									ванны и душ				бассейн	сауна	гор водо снабжение		газосна б жение		мусоропровод	лифты			телефоны	напольные эл плиты	электричество
		центральное																									
		от ТЭЦ		от пром предпр		от квартк котельн																					
		на твердом топливе	на газе	на твердом топливе	на газе	на твердом топливе	на газе	От АГВ и др.	калориферное	печное	без колонок и горячей воды	с горячим водоснабжением	с горячим водоснабжением	с дровяными колонками			центральное	от колонок	центральное	баллоны		пассажирские	грузо-пассажирские	грузовые			
1	2	3	4	5	6	7	8	9	10	11	12	13	14	15	16	17	18	19	20	21	22	23	24	25	26	27	28
16217,1	16217,1		16217,1														16217,1								16217,1		16217,1

III. Техническое описание здания или его основной пристройки.

Литера Б Год постройки: 1986 Число этажей: 1

NN п.п	Наименование конструктивных элементов		Описание элементов (материал, конструкция или система, отделка и прочее)
1	2		3
1	Фундаменты		Железобетонные сваи с железобетонным ростверком
2	Наружные и внутренние капитальные стены		Железобетонные панели т= 40 см, железобетонные колонны
3	Перегородки		Кирпичные, ж/бетонные панели
4	Перекрытия	чердачные	Сборные железобетонные плиты по железобетонным фермам
		междуэтажные	
		подвальные	
5	Крыша		Плоская, мягкая рулонная кровля по железобетонному покрытию
6	Полы		Бетонные по щебеночному основанию, плитка, частично линолеум
7	Проемы	оконные	Двойные створные и глухие в деревянных переплетах
		дверные	Металлические, щитовые, металлические ворота
8	отделка	наружная	Окраска
		внутренняя	Штукатурка, побелка, окраска, керамическая плитка, частично обои
9	Электро и сантехнические устройства	печи	
		калориферное	
		АГВ	
		другое	
		центральное отопление	От ТЭЦ
		электричество	Скрытая проводка
		водопровод	От городской центральной сети
		канализация	Сброс в городскую сеть
		горячее водоснабжение	Централизованное
		ванны	–
		газоснабжение	–
		напольные электроплиты	–
		телефон	Телефонизировано
		радио	Радиофицировано
		телевидение	–
		сигнализация	Пожарно- охранная
		мусоропровод	–
		лифт грузовой	
		вентиляция	Приточно-вытяжная
10		Лестницы	Металлические
		площадка	Бетонная
Физический износ здания 28 %			

IV. Сведения о принадлежности.

(заполняется на здание с необособленным земельным участком)

Наименование организации или Фамилия,И.,О., владельца	Основание владения	Доля
Муниципальное унитарное предприятие «Пермгорэлектротранс» Хозяйственное ведение	Свидетельство о государственной регистрации права от 15.01.2013 г № 59-59-23/913/2012-587	литБ S=16020,5 м2

V. Стоимость здания.

Полная балансовая стоимость

Остаточная балансовая стоимость с учетом износа

Действительная инвентаризационная стоимость в ценах 1969 года 1137246 руб.

Особые отметки:

Площадь изменилась: в результате демонтажа и установки перегородок на 1 этаже влом № 1,4-6,11,14-16,18-23, 36-38,40-45,47-51,54-56; Реконструкция пом. № 1,11,16,32,36,37,54,60,80 заключается в пробивке дверных проемов в капитальной стене; Реконструкция пом. № 10,11,14,15,55,56,58,59 заключается в возведении антресолей.

ПОГАШЕНО

Основание

«23» 10 2014 г.

Исполнитель: Шатрова

Перечень документов, прилагаемых к техническому паспорту

№	Наименование документа	Масштаб	Число листов	Примечание
1	2	3	4	5
1	Поэтажный план	1:200	1	
2	Экспликация к поэтажному плану	лист	2	

Дата	Исполнил	Подпись	Проверил	Дата	Подпись
28.06.2013 г.	Адутова Р.М. Фазлеева Л.В.		Оскопкова Н.В.	01.07.2013	

Паспорт выдан «____» _____ » _____ год

Заказчик

Руководитель (уполномоченное лицо)

Руководитель группы — Оскопкова Н.В.

(полное наименование должности) (подпись) (инициалы, фамилия)

М. П.

23.10.14г. внесла изменения на основании тех. отчета ООО «Стройпроекта» Шатрова И.А.

24.10.2014г. Проверила Оскопкова Н.В.

ЭКСПЛИКАЦИЯ

к поэтажному плану здания (строения),
расположенному в городе (другом поселении) *Перми*
по улице (пер) Энергетиков дом № 50

Дата записи	Литера по плану	Этаж	Номер помещения	Назначение помещений	Гаражи: общая площадь	Гаражи: в том числе полезная площадь	Гаражи: в том числе подсобная	общая площадь	в том числе полезная площадь	в том числе подсобная	Высота помещений по внутреннему обмеру
28.06.13	Б	1	1	Теплая автостоянка	9065,8	9065,8					7,26
			2	Складское помещение	14,6	14,6					
			3	Складское помещение	49,1	49,1					
			4	Отделение диагностики	249,8	249,8					
			5	Служебное помещение	4,8	4,8					2,40
			6	Служебное помещение	13,0	13,0					
			7	Комната охраны	6,1	6,1					2,58
			8	Складское помещение	45,4	45,4					7,26
			9	Складское помещение	22,7	22,7					
			10	Подсобное помещение	7,3		7,3				2,70
			11	Коридор	10,6		10,6				
			12	Кузнечный участок	80,7	80,7					7,26
			13	Кузнечный участок	30,5	30,5					
			14	Участок кузовного ремонта	9,6	9,6					3,20
			15	Участок кузовного ремонта	59,6	59,6					
			16	Участок кузовного ремонта	343,1	343,1					7,26
			17	Складское помещение	95,2	95,2					
			18	Аккумуляторная	8,5	8,5					3,34
			19	Аккумуляторная	10,6	10,6					
			20	Аккумуляторная	25,4	25,4					
			21	Бытовое помещение	6,5		6,5				
			22	Шкаф	0,5		0,5				
			23	Прачечная	21,2		21,2				
			24	Коридор	3,9		3,9				
			25	Кладовая масел	11,6	11,6					
			26	Кислотная	6,8	6,8					
			27	Коридор	21,0		21,0				
			28	Умывальная	10,6		10,6				
			29	Туалет	10,8		10,8				
			30	Электрощитовая	24,4		24,4				
			31	Сушилка	15,8		15,8				
			32	Кабинет	17,8	17,8					
			33	Слесарная мастерская	27,8	27,8					
			34	Лестничная клетка	6,2		6,2				
			35	Коридор	60,1		60,1				
			36	Складское помещение	34,2	34,2					
			37	Слесарная мастерская	33,1	33,1					
			38	Складское помещение	31,0	31,0					
			39	Шлифовальный участок	47,3	47,3					7,26
			40	Складское помещение	39,5	39,5					
			41	Токарный участок	63,6	63,6					
			42	Бытовое помещение	5,8		5,8				
			43	Складское помещение	26,6	26,6					
			44	Моторный участок	70,7	70,7					
			45	Бытовое помещение	7,4		7,4				
			46	Моторный участок	52,2	52,2					
			47	Слесарный участок	43,0	43,0					
			48	Складское помещение	63,1	63,1					
			49	Складское помещение	31,3	31,3					
			50	Бытовое помещение	4,7		4,7				
			51	Агрегатный участок	66,1	66,1					
			52	Компрессорная	31,0	31,0					

ЭКСПЛИКАЦИЯ

к поэтажному плану здания (строения),
расположенному в городе (другом поселении) *Перми*
по улице (пер) Энергетиков дом № 50

Дата записи	Литера по плану	Этаж	Номер помещения	Назначение помещений	Гаражи						Высота помещений по внутреннему обмеру
					общая площадь	в том числе		общая площадь	в том числе		
						полезная площадь	подсобная		полезная площадь	подсобная	
28.06.13	Б	I	53	Компрессорная	16,8	16,8					7,26
			54	Ремонтная зона	252,9	252,9					
			55	Служебное помещение	5,5	5,5					3,14
			56	Служебное помещение	11,9	11,9					
			57	Малярный участок	123,0	123,0					7,26
			58	Служебное помещение	3,3	3,3					3,90
			59	Служебное помещение	5,4	5,4					
			60	Участок шиномонтажа	134,4	134,4					7,26
			61	Коридор	24,7		24,7				
			62	Электрощитовая	18,6		18,6				
			63	Электрощитовая	18,2		18,2				
			64	Коридор	9,9		9,9				2,59
			65	Умывальная	1,8		1,8				
			66	Туалет	1,7		1,7				
			67	Душевая	6,4		6,4				
			68	Коридор	3,5		3,5				
			69	Коридор	2,0		2,0				
			70	Коридор	2,5		2,5				
			71	Раздевалка	31,4		31,4				
			72	Отделение глав. механика	143,3	143,3					7,26
			73	Отделение глав. механика	25,5	25,5					
			74	Отделение глав. механика	25,2	25,2					
			75	Отделение глав. механика	16,2	16,2					
			76	Складское помещение	66,8	66,8					3,56
			77	Бойлерная	136,4		136,4				7,26
			78	Служебное помещение	23,8	23,8					2,34
			79	Служебное помещение	21,5	21,5					
			80	Ремонтная зона	3342,4	3342,4					7,26
				Итого по I этажу:	15523,0	15049,1	473,9				
	антресоли		1	Венткамера	6,9		6,9				3,83
			2	Венткамера	7,6		7,6				
			3	Венткамера	22,6		22,6				
			4	Венткамера	17,1		17,1				
			5	Тамбур	1,8		1,8				
			6	Венткамера	12,0		12,0				
			7	Венткамера	5,0		5,0				
			8	Венткамера	31,4		31,4				
			9	Венткамера	7,5		7,5				
			10	Лестничная клетка	6,5		6,5				
			11	Венткамера	7,8		7,8				
			12	Венткамера	296,7		296,7				
			13	Складское помещение	17,9	17,9					5,0
			14	Бытовое помещение	5,0		5,0				2,37
			15	Складское помещение	63,9	63,9					4,01
			16	Раздевалка	26,4		26,4				3,37
			17	Подсобное помещение	8,3		8,3				
			18	Диспетчерская	38,1	38,1					2,39
			19	Кабинет	19,6	19,6					
			20	Подсобное помещение	20,8		20,8				4,40
			21	Подсобное помещение	65,0		65,0				4,63
			22	Душевая	6,2		6,2				2,18

ЭКСПЛИКАЦИЯ

к поэтажному плану здания (строения),
расположенному в городе (другом поселении) *Перми*
по улице (пер)Энергетиков дом № 50

Дата записи	Литера по плану	Этаж	Номер помещени	Назначение помещений	Гаражи						Высота помещений по внутреннему обмеру
					общая площадь	в том числе		общая площадь	в том числе		
						полезная площадь	подсобная		полезная площадь	подсобная	
28.06.13	Б			*Итого по антресолям*	694,1	139,5	554,6				
				Всего по зданию	16217,1	15188,6	1028,5				

Выписка из технического паспорта на домовладение по ул. Энергетиков № 50

III. Описание зданий, строений и сооружений.

	Наименование	Характеристика конструктивных элементов							
		По наружному Обмеру			Фундаменты	Стены	Перекрытия	Крыша	Полы
		длина, м	ширина, м	площадь,					
1	2	3	4	5	6	7	8	9	10
Б	*Здание производственного корпуса*			*16057,9*	*ж/бетон. сваи*	*ж/б панели т=40 см*	*сборные ж/б плиты по ж/б фермам*	*плоская мягкая кровля*	*Бетоные плитка линолеум*
Б	*Площадка*			*203,4*					*бетонная*

КОПИЯ

Государственное унитарное предприятие «Центр технической инвентаризации Пермского края»

Область (край, республика) Пермский
Город (другое поселение) Пермь
Район Индустриальный

ТЕХНИЧЕСКИЙ ПАСПОРТ НЕЖИЛОГО ЗДАНИЯ (СТРОЕНИЯ)

№ 50 по улице(пер.) ЭНЕРГЕТИКОВ (Лит В)

Инвентарный номер	5083					
Номер в реестре жилищного фонда						
Кадастровый номер						
	А	Б	В	Г	Д	Е

Паспорт составлен по состоянию на : 2 июля 2013г.
(указывается дата обследования объекта учета)

I. Архитектурно-планировочные и эксплуатационные показатели.

Назначение **здание механизированной мойки**

Использование **по назначению**

Серия, тип проекта

Переоборудовано / надстроено в

Год постройки: 1986

Год последнего капитального ремонта:

Число этажей: **1**

Кроме того имеются: **антресольный эт.**

Строительный объем: **7536** куб.м.

Площадь здания: **1302,9** кв.м

II. Благоустройство площади здания и строения (кв. м.).

водопровод	Канализация	отопление									ванны и душ				бассейн	сауна	гор. водо снабжение		газосна б жение		мусоропровод	лифты			телефоны	напольные эл.плиты	электричество
		центральное																									
		от ТЭЦ		от пром предпр		от кварт котельн																					
		на твердом топливе	на газе	на твердом топливе	на газе	на твердом топливе	на газе	От АГВ и др.	калориферное	печное	без колонок и горячей воды	с горячим водоснабжением	с горячим водоснабжением	с дровянными колонками			центральное	от эл.водонагревателя	центральное	баллоны		пассажирские	грузо-пассажирские	грузовые			
1	2	3	4	5	6	7	8	9	10	11	12	13	14	15	16	17	18	19	20	21	22	23	24	25	26	27	28
1302,9	1302,9		1302,9									1302,9					1302,9	1302,9									1302,9

III. Техническое описание здания или его основной пристройки.

Литера В здание механизированной мойки Год постройки: 1986 Число этажей: 1

NN п.п.	Наименование конструктивных элементов		Описание элементов (материал, конструкция или система, отделка и прочее)
1	2		3
1	Фундаменты		сборные железобетонные
2	Наружные и внутренние капитальные стены		кирпичные , т= 52 см, 42 см
3	Перегородки		дощатые, ГКЛ, кирпичные
4	Перекрытия	чердачные	железобетонные плиты
		междуэтажные	железобетонные плиты , металлические по метал. балкам
		подвальные	
5	Крыша		мягкая рулонная по железобет. основанию , плоская
6	Полы		бетонные по щебеночному основанию , линолеум, керамическая плитка
7	Проемы	оконные	двойные глухие , окрашены, решетка
		дверные	деревянные, щитовые, металлические, ворота дощатые обшиты железом, окрашены
8	отделка	наружная	
		внутренняя	оштукатурено, побелено, керамическая плитка, окраска окон, дверей, ворот
9	Электро и сантехнические устройства	печи	
		калориферное	
		АГВ	
		другое	
		центральное отопление	от ТЭЦ
		электричество	проводка открытая и скрытая
		водопровод	от городской центральной сети
		канализация	сброс в городскую сеть
		горячее водоснабжение	центральное и от электроводонагревателя
		ванны, душ	душ
		газоснабжение	
		напольные электроплиты	
		телефон	
		радио	
		телевидение	
		сигнализация	
		мусоропровод	
		лифт	
		вентиляция	
10		Крыльца	
		Лестницы	лестницы металлические, дощатые, кирпичные
		Прочие	отмостка бетонная
Физический износ здания в % 27			

IV. Сведения о принадлежности.

(заполняется на здание с необособленным земельным участком).

Наименование организации или Фамилия,И.,О., владельца	Основание владения	Доля
Муниципальное унитарное предприятие "Пермгорэлектротранс" (хозяйственное ведение)	Свидетельство о государственной регистрации права от 15 января 2013г., № 59-59-23/913/2012-593	лит В, общая площадь 1336,3 кв.м.

V. Стоимость здания.

Полная балансовая стоимость _____

Остаточная балансовая стоимость с учетом износа _____

Действительная инвентаризационная стоимость в ценах 1969 года 140462 руб.

Перечень документов, прилагаемых к техническому паспорту.

Особые отметки

Реконструкция: на I эт. в пом. №22, на антресольном эт. в пом. № 1,16 заключается в пробивке дверных проемов в капитальных стенах; на I эт. в пом. №2, на антресольном эт. в пом. № 1 – демонтировано часть междуэтажного перекрытия; на на антресольном эт. в пом. № 13 заключается в устройстве отдельного входа в пределах существующего оконного проема с разборкой подоконной части стены, которая является ограждающей конструкцией здания. Площадь изменилась в результате возведения перегородок на I эт. в пом. №7,8,10,12,15,16, на антресольном эт. в пом. № 3,6-15; в результате уточнения размеров на I эт. в пом. №1-4,6,11,14,17,21,22, на антресольном эт. в пом. №2.

Снесены: лит в1 (крыльцо). Возведены: лит в2 (лестница), лит в3 (холодный пристрой).

№	Наименование документа	Масштаб	Число листов	Примечание
1	2	3	4	5
1	Поэтажный план	1:200	2	
2	Экспликация к поэтажному плану		1	

Особые отметки

Дата	Исполнил	Подпись	Проверил	Дата	Подпись
02. 07. 2013 г.	Вартанян Л.К.		Осколкова Н.В.	08.07. 2013 г.	

Паспорт выдан «_____»_____» _____год

Заказчик _____

Руководитель (уполномоченное лицо)

Руководитель группы _____ Осколкова Н.В.

(полное наименование должности) (подпись) (инициалы, фамилия)

М. П.

09.10.2014г. внесены изменения в особые отметки

Техник 1 категории Гарбузова Е.В.

10.10.2014 Начальник ЦТИ Ласкова Ю.Р. Ласкова

ЦЕНТР ГОСУДАРСТВЕННОЕ УНИТАРНОЕ ПРЕДПРИЯТИЕ ПЕРМСКОГО КРАЯ ЦЕНТР ТЕХНИЧЕСКОЙ ИНВЕНТАРИЗАЦИИ ОГРН 1035900036556 ИНН 5902192740 г. Пермь ДЛЯ ДОКУМЕНТОВ

Экспликация

ıоэтажному плану здания(строения).имеющего встроенные нежилые помещен

расположенному в:городе **Пермь**

по ул. (пер.) ЭНЕРГЕТИКОВ. дом № 50

Дата записи	Литер по плану	Этаж	Номер помещения	Номер помещения	Назначение помещений	производственная: общая площадь	из нее: основная	из нее: вспомогательного использования	Высота помещения по внутреннему обмеру	Площадь помещения общего пользования	Самовольно переустроенная или перепланированная	Примечание
1	2	3	4	5	6	7	8	9	10	11	12	13
02.07.2013	В	1		1	производств.помещение	82,4	82,4		2,77			
				2	бокс	50,6	50,6		2,97			
				3	электрощитовая	15,2		15,2	3,12			
				4	лестничная клетка	4,2		4,2				
				5	туалет	2,3		2,3				
				6	коридор	10,2		10,2				
				7	коридор	5,1		5,1				
				8	подсобное помещение	7,2		7,2				
				9	раздевалка	12,2		12,2				
				10	подсобное помещение	3,0		3,0				
				11	душевая	5,1		5,1				
				12	коридор	7,4		7,4				
				13	склад	20,2	20,2					
				14	производств.помещение	17,4	17,4					
				15	туалет	1,5		1,5				
				16	умывалник	2,2		2,2				
				17	тамбур	1,7		1,7				
				18	коридор	18,8		18,8				
				19	склад	11,1	11,1					
				20	подсобное помещение	5,6		5,6				
				21	сплинкерная	79,3	79,3		2,87			
				22	мойка	631,2	631,2		6,30			
Итого по этажу 1	всего: 976,5					993,9	892,2	101,7				
02.07.2013	В	антр		1	производств.помещение	18,3	18,3		2,85			
				2	служебное помещение	15,5	15,5		2,93			
				3	коридор	15,8		15,8				
				4	туалет	1,7		1,7				
				5	служебное помещение	8,2	8,2					
				6	служебное помещение	13,0	13,0					
				7	сан .узел	2,2		2,2				
				8	душевая	1,8		1,8				
				9	служебное помещение	15,9	15,9		3,09			
				10	служебное помещение	15,7	15,7					
				11	служебное помещение	15,8	15,8					
				12	служебное помещение	15,8	15,8					
				13	коридор	65,2		65,2				
				14	служебное помещение	12,0	12,0					
				15	служебное помещение	11,1	11,1					
				16	теплоузел	13,2		13,2	2,81			
				17	сан .узел	3,9		3,9				
				18	служебное помещение	50,0	50,0					
				19	коридор	9,5		9,5				
				20	подсобное помещение	4,4		4,4				
Итого по этажу антр.	всего: 309,0					309,0	191,3	117,7				
Итого по зданию	всего: 1285,5					1302,9	1083,5	219,4				

Район Индустриальный кв.N

ПЛАН

строения, находящегося в городе Перми

по ул. Энергетиков N 50

I ЭТАЖ

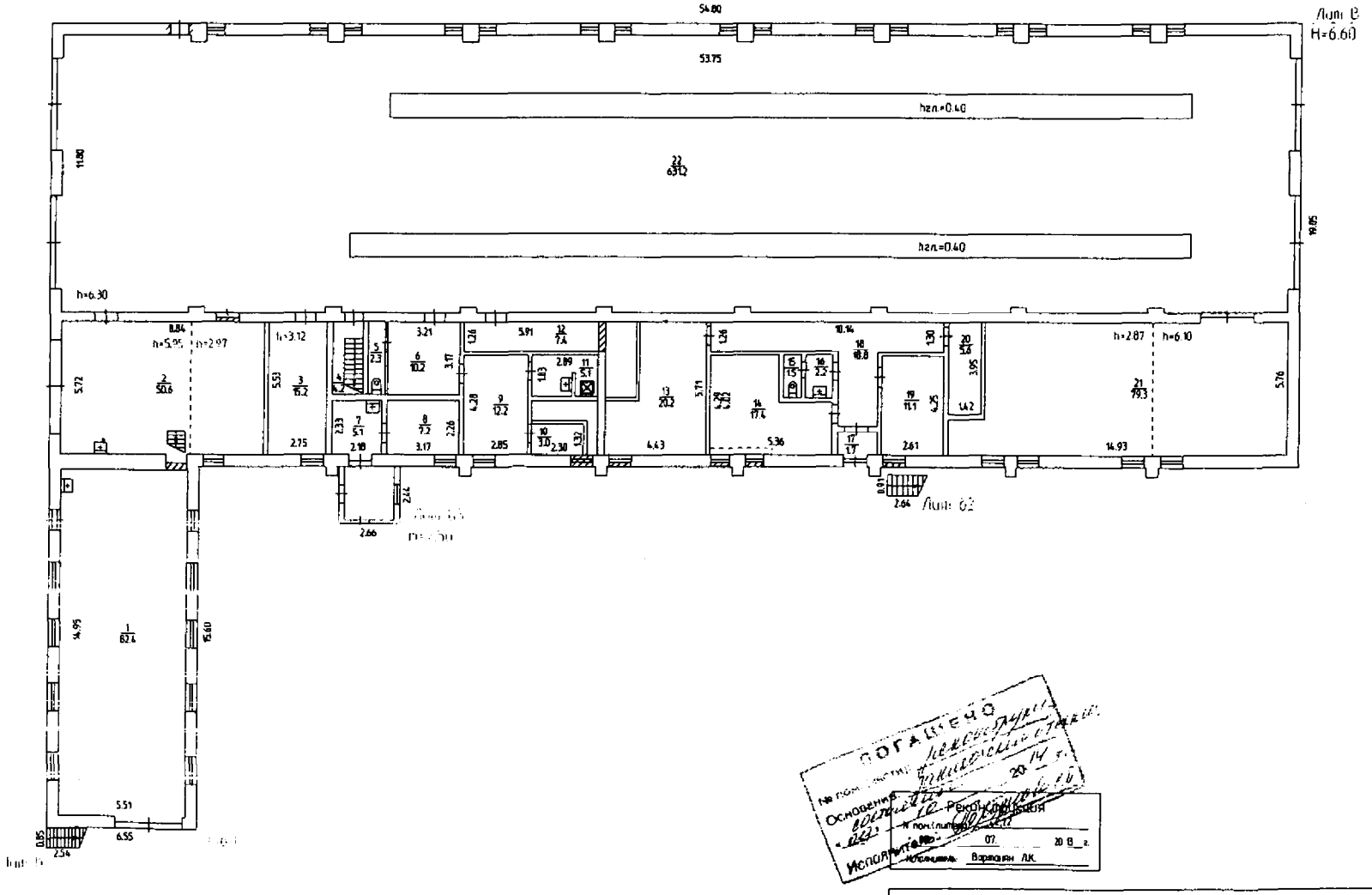

ПОГАШЕНО

№ пом. по листу

Основание

«02» 07 2013 г.

Исполнитель

Рекомендация

№ пом. по плану

«02» 07 2013 г.

Исполнитель Вартанян Л.К.

Масштаб 1:200 '02' 07 2013 Исполнитель Вартанян Л.К.

Район Индустриальный кв.N

ПЛАН

строения, находящегося в городе Перми

по ул. Энергетиков N 50

АНТРЕСОЛЬНЫЙ ЭТАЖ

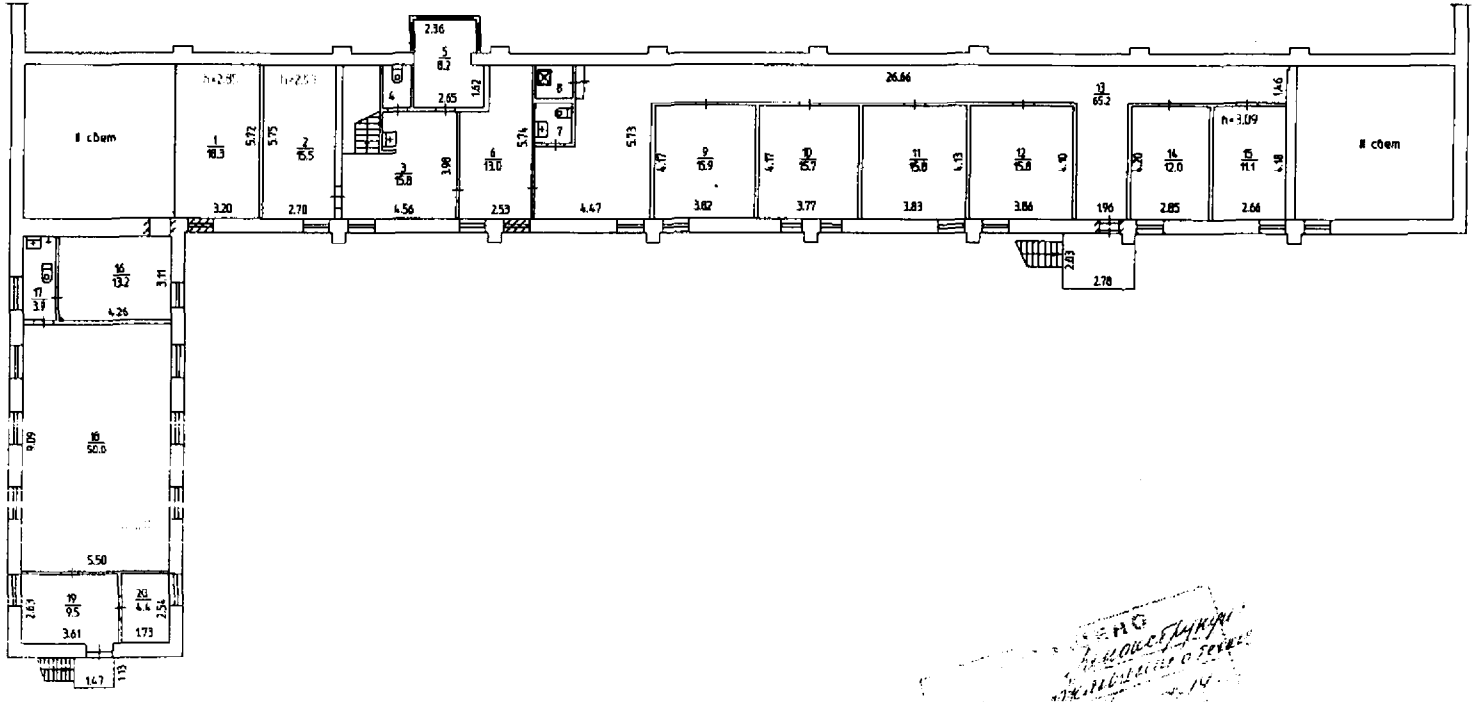

Реконструкция

N пок.(литера) 1,13,16

"02" 07 2013 г.

Исполнитель Вартанян Л.К.

Масштаб 1:200 "02" 07 2013 Исполнитель Вартанян Л.К.

Выписка из технического паспорта на домовладение , находящегося по адресу : ул. Энергетиков № 50

III. Описание зданий, строений и сооружений.

Литера по плану	Наименование	Характеристика конструктивных элементов						
		По наружному обмеру		Фундаменты	Стены	Перекрытия	Крыша	Полы
		Фор мула	площадь, кв. м.					
1	2	3	4	5	6	7	8	9
В	здание механизированной мойки		1148,4	сборные ж/бетонные	кирпичные, т=52 см , 42 см	ж/бетонные плиты	мягкая рулонная по ж/бетонному основанию, плоская	бетонные по щебеночн. основанию, линолеум, керамическая плитка
в	лестница		3,8					металлические
в2	лестница		7,9					металлические
в3	холодный пристрой		6,5	ж/бетонный ленточный	кирпичные, дощатые	деревянные	металлическая	дощатые

КОПИЯ

Государственное унитарное предприятие «Центр технической инвентаризации Пермского края»

Область (край, республика) Пермский
Город (другое поселение) Пермь
Район Индустриальный

ТЕХНИЧЕСКИЙ ПАСПОРТ НЕЖИЛОГО ЗДАНИЯ (СТРОЕНИЯ)

№ 50 по улице(пер.) ЭНЕРГЕТИКОВ (Лит Д)

Инвентарный номер	5083					
Номер в реестре жилищного фонда						
Кадастровый номер						
	А	Б	В	Г	Д	Е

Паспорт составлен по состоянию на : 2 июля 2013г.
(указывается дата обследования объекта учета)

I. Архитектурно-планировочные и эксплуатационные показатели.

Назначение **здание цеха по ремонту аккумуляторов**

Использование **по назначению**

Серия, тип проекта

Переоборудовано / надстроено в

Год постройки: 1998

Год последнего капитального ремонта:

Число этажей: **2**

Кроме того имеются:

Строительный объем: **4966** куб.м.

Площадь здания: **878,6** кв.м

II. Благоустройство площади здания и строения (кв. м.).

водопровод	Канализация	отопление									ванны и душ				бассейн	сауна	гор. водо снабжение		газосна б жение		мусоропровод	лифты			телефоны	напольные эл.плиты	электричество
		центральное																									
		от ТЭЦ		от пром предпр		от кварт котельн																					
		на твердом топливе	на газе	на твердом топливе	на газе	на твердом топливе	на газе	От АГВ и др.	калориферное	печное	без колонок и горячей воды	с горячим водоснабжением	с горячим водоснабжением	с дровяными колонками			центральное	от колонок	центральное	баллоны		пассажирские	грузо-пассажирские	грузовые			
1	2	3	4	5	6	7	8	9	10	11	12	13	14	15	16	17	18	19	20	21	22	23	24	25	26	27	28
878,6	878,6		878,6																						878,6		878,6

Район Индустриальный кв.N

ПЛАН

строения, находящегося в городе Перми

по ул. Энергетиков N 50

I ЭТАЖ

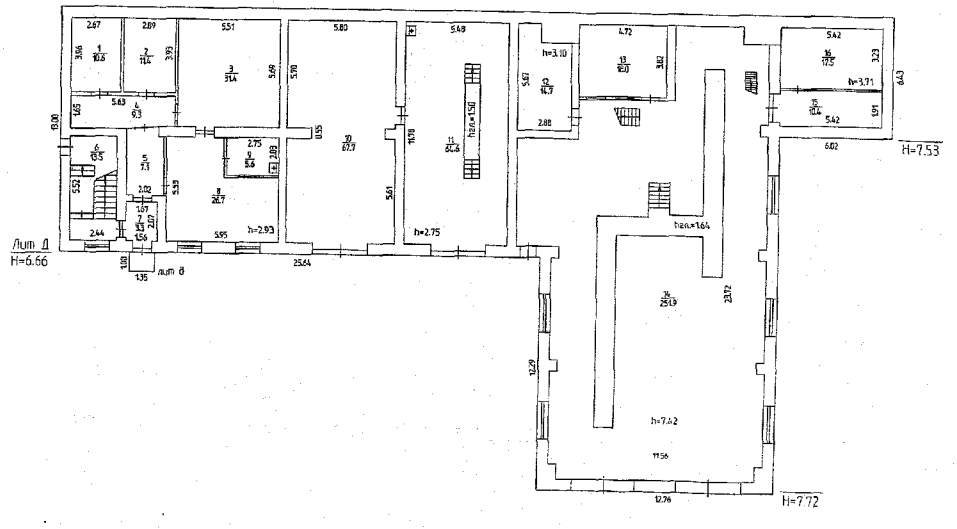

Масштаб 1:200 '02' 07 2013 Исполнитель Вартанян Л.К.

Район Индустриальный кв.N

ПЛАН

строения, находящегося в городе Перми

по ул. Энергетиков N 50

II ЭТАЖ

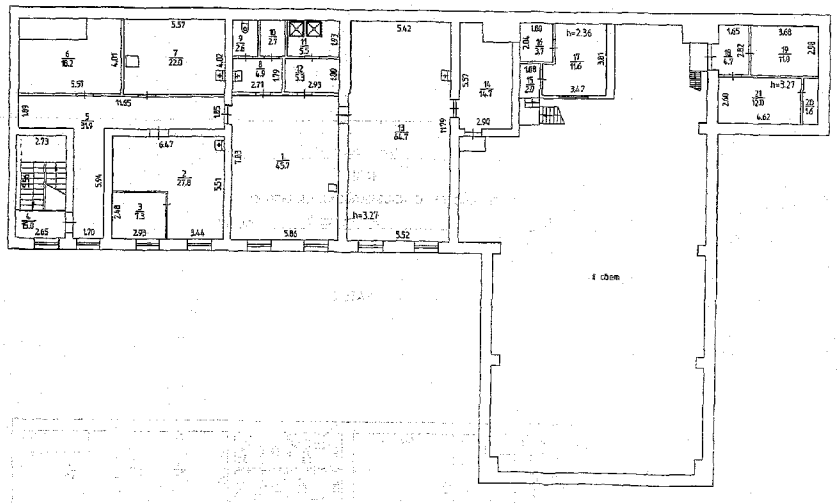

Масштаб 1:200 '02' 07 2013 Исполнитель Вартанян Л.К

IV. Сведения о принадлежности.

(заполняется на здание с необособленным земельным участком).

Наименование организации или Фамилия,И.,О., владельца	Основание владения	Доля
Муниципальное унитарное предприятие "Пермгорэлектротранс" (хозяйственное ведение)	Свидетельство о государственной регистрации права от 15 января 2013г., № 59-59-23/913/2012-596	лит Д, общая площадь 856,5 кв.м.

V. Стоимость здания.

Полная балансовая стоимость _____

Остаточная балансовая стоимость с учетом износа _____

Действительная инвентаризационная стоимость в ценах 1969 года 72055 руб.

Перечень документов, прилагаемых к техническому паспорту.

№	Наименование документа	Масштаб	Число листов	Примечание
1	2	3	4	5
1	Поэтажный план	1:200	2	
2	Экспликация к поэтажному плану		1	

Особые отметки

Площадь изменилась в результате возведения перегородок на I эт. в пом. № 4,5,15,16, на II эт. в пом. № 2,3,15,16,17; в результате уточнения размеров на I эт. в пом. № 2, на II эт. в пом. № 4,5,7,13. Возведены: лит д (площадка).

Дата	Исполнил	Подпись	Проверил	Дата	Подпись
02. 07. 2013 г.	Вартанян Л.К.		Осколкова Н.В.	08.07. 2013 г.	

Паспорт выдан «_____»_____» _____год

Заказчик _____

Руководитель (уполномоченное лицо)

Руководитель группы _____ Осколкова Н.В

(полное наименование должности) *(подпись)* *(инициалы, фамилия)*

М.П.

III. Техническое описание здания или его основной пристройки.

Литера Д здание цеха по ремонту аккумуляторов Год постройки: 1998 Число этажей: 2

NN п.п.	Наименование конструктивных элементов		Описание элементов (материал, конструкция или система, отделка и прочее)
1	2		3
1	Фундаменты		сборные железобетонные
2	Наружные и внутренние капитальные стены		кирпичные , т=60 см, 41 см
3	Перегородки		кирпичные, гипсолитовые, деревянные, НДФ
4	Перекрытия	чердачные	железобетонные многопустотные плиты
		междуэтажные	железобетонные многопустотные плиты
		подвальные	
5	Крыша		мягкая рулонная, совмещ. с перекрытием , плоская
6	Полы		бетонные по щебеночному основанию , дощатые, линолеум, керамическая плитка
7	Проемы	оконные	двойные створные , окрашены, решетка, металлопластиковые
		дверные	металлические , металлические противопожарные, деревянные, ворота дощатые обшиты железом
8	отделка	наружная	побелено
		внутренняя	оштукатурено, побелено, керамическая плитка, панели, фанера, потолок - фанера, пластик, окраска окон, дверей
9	Электро и сантехнические устройства	печи	
		калориферное	
		АГВ	
		другое	
		центральное отопление	от ТЭЦ
		электричество	проводка скрытая и открытая
		водопровод	от городской центральной сети
		канализация	сброс в городскую сеть
		горячее водоснабжение	
		ванны, душ	душ
		газоснабжение	
		напольные электроплиты	
		телефон	телефон
		радио	
		телевидение	
		сигнализация	
		мусоропровод	
		лифт	
		вентиляция	приточно-вытяжная
10		Крыльца	площадка бетонная
		Лестницы	лестницы ж/бетонные, металлические, дощатые
Физический износ здания в % 15			

Экспликация

к поэтажному плану здания(строения).имеющего встроенные нежилые помещ
расположенному в:городе **Пермь**

по ул. (пер.) ЭНЕРГЕТИКОВ. дом № 50

Дата записи	Литер по плану	Этаж	Номер помещения	Номер помещения	Назначение помещений	гаражи			производственная			Высота помещения по внутреннему обмеру	Площадь помещения общего пользования
						общая площадь	из нее		общая площадь	из нее			
							основная	вспомогательного использования		основная	вспомогательного использования		
1	2	3	4	5	6	7	8	9	10	11	12	13	14
02.07.2013	Д	1		1	склад				10,6	10,6		2,93	
				2	склад				11,4	11,4			
				3	склад				31,4	31,4			
				4	коридор				9,3		9,3		
				5	коридор				7,1		7,1		
				6	лестн.клетка				13,5		13,5		
				7	тамбур				3,3		3,3		
				8	мастерская аккумулятор.				26,7	26,7			
				9	служебное помещение				5,6	5,6			
				10	бокс	67,7	67,7					2,75	
				11	бокс	64,6	64,6						
				12	подсобное помещение				14,7		14,7	3,10	
				13	подсобное помещение				18,0		18,0		
				14	мастерская				251,9	251,9		7,42	
				15	склад				10,4	10,4		3,71	
				16	склад				17,5	17,5			
Итого по этажу 1	всего: 563.7				563,7	132,3	132,3		431,4	365,5	65,9		
						47,8		65,9					
		2		1	производств.помещение				45,7	45,7		3,27	
				2	производств. помещение				27,8	27,8			
				3	производств. помещение				7,3	7,3			
				4	лестн.клетка				15,0		15,0		
				5	коридор				31,9		31,9		
				6	вент.камера				18,2		18,2		
				7	служебное помещение				22,0	22,0			
				8	умывалник				4,9		4,9		
				9	туалет				2,6		2,6		
				10	кладовая				2,7		2,7		
				11	душевая				5,5		5,5		
				12	раздевалка				5,3		5,3		
				13	производст.помещение				64,7	64,7			
				14	кладовая				14,7		14,7		
				15	коридор				2,0		2,0	2,36	
				16	материальн.кладовая				3,7	3,7			
				17	служебное помещение				11,6	11,6			
				18	коридор				4,7		4,7	3,27	
				19	электрощитовая				11,0		11,0		
				20	электрощитовая				1,6		1,6		
				21	электрощитовая				12,0		12,0		
Итого по этажу 2	всего: 314.9								314,9	182,8	132,1		
Итого по зданию	всего: 878.6				878,6	132,3	132,3		746,3	548,3	198,0		

Выписка из технического паспорта на домовладение , находящегося по адресу : ул. Энергетиков № 50

III. Описание зданий, строений и сооружений.

Литера по плану	Наименование	Характеристика конструктивных элементов						
		По наружному обмеру		Фундаменты	Стены	Перекрытия	Крыша	Полы
		Фор мула	площадь, кв. м.					
1	2	3	4	5	6	7	8	9
Д	здание цеха по ремонту аккумуляторов		690,0	сборные ж/бетонные	кирпичные, т=60 см , 41 см	ж/бетонные многопустотные плиты	мягкая рулонная совмещ. с перекрытием, плоская	бетонные по щебеночн. основанию, дощатые, линолеум, керамическая плитка
д	площадка		1,4					бетонные

6

КОПИЯ

Государственное унитарное предприятие «Центр технической инвентаризации Пермского края»

Область (край, республика) Пермский
Город (другое поселение) Пермь
Район Индустриальный

ТЕХНИЧЕСКИЙ ПАСПОРТ НЕЖИЛОГО ЗДАНИЯ (СТРОЕНИЯ)

№ 50 по улице (пер.) ЭНЕРГЕТИКОВ (Лит 3)

Инвентарный номер	5083					
Номер в реестре жилищного фонда						
Кадастровый номер						
	А	Б	В	Г	Д	Е

Паспорт составлен по состоянию на : 25 ноября 2013г.
(указывается дата обследования объекта учета)

оригинал (выдан).

I. Архитектурно-планировочные и эксплуатационные показатели.

Назначение: здание контрольно-технического пункта

Использование: по назначению

Серия, тип проекта

Переоборудовано / надстроено в

Год постройки: 1986

Год последнего капитального ремонта:

Число этажей: 1

Кроме того имеются:

Строительный объем: 216 куб.м.

Площадь здания: 55,3 кв.м

II. Благоустройство площади здания и строения (кв. м.).

водопровод	Канализация	отопление									ванны и душ				бассейн	сауна	гор. водо снабжение		газосна б жение		мусоропровод	лифты			телефоны	напольные эл. плиты	электричество
		центральное						От АГВ и др.	калориферное	печное																	
		от ТЭЦ		от пром предпр		от кварт котельн																					
		на твердом топливе	на газе	на твердом топливе	на газе	на твердом топливе	на газе				без колонок и горячей воды	с горячим водоснабжением	с горячим водоснабжением	с дровянными колонками			центральное	от колонок	центральное	баллоны		пассажирские	грузо-пассажирские	грузовые			
1	2	3	4	5	6	7	8	9	10	11	12	13	14	15	16	17	18	19	20	21	22	23	24	25	26	27	28
			55,3																								55,3

Выписка из технического паспорта на домовладение
по адресу: ул. Энергетиков № 50

III. Описание зданий, строений и сооружений.

Литера по плану	Наименование	Характеристика конструктивных элементов						
		По наружному обмеру		Фундаменты	Стены	Перекрытия	Крыша	Полы
		Формула	площадь, кв. м.					
1	2	3	4	5	6	7	8	9
3	здание контрольно-технического пункта		76.7	сборный железобетон ный	кирпичные т=40. 53 см	железобетон ные многопустот-ные плиты	мягкая рулонная по железобет. основанию	дощатые по лагам, покрытые линолеумом
з	проезд		150,4	бетонный ленточный	ж/б колонны	железобетон ные плиты	мягкая рулонная, совмещ. с перекрытием	бетонные
з1	проезд		79,2	бетонный ленточный	кирпичные 1 стена	железобетон ные плиты	мягкая рулонная, совмещ. с перекрытием	бетонные
з2	крыльцо		4,7	бетонное				

IV. Назначение, техническое состояние и стоимость зданий и сооружений.

Литера	Наименование строений и сооружений	Физический износ (%)	Действительная инвентаризационная стоимость (руб.) в ценах 1969 г.
1	2	3	4
3	здание контрольно-технического пункта	27	5883
з	проезд	30	3756
з1	проезд	30	2136
		ИТОГО	11775

Полная балансовая стоимость

Остаточная балансовая стоимость с учетом износа

Действительная инвентаризационная стоимость в ценах на 01.01.1969 11775 руб.

III. Техническое описание здания или его основной пристройки.

Литера 3 здание контрольно-технического пункта Год постройки: 1986 Число этажей: 1

NN п.п.	Наименование конструктивных элементов		Описание элементов (материал, конструкция или система, отделка и прочее)
1	2		3
1	Фундаменты		сборный железобетонный
2	Наружные и внутренние капитальные стены		кирпичные т=40, 53 см
3	Перегородки		дощатые, кирпичные
4	Перекрытия	чердачные	железобетонные многопустотные плиты
		междуэтажные	
		подвальные	
5	Крыша		мягкая рулонная по железобетонному основанию
6	Полы		дощатые по лагам, покрытые линолеумом
7	Проемы	оконные	двойные створные, окрашены
		дверные	простые на планках, окрашены
8	отделка	наружная	штукатурка, окраска
		внутренняя	штукатурка, побелка, окраска
9	Электро и сантехнические устройства	печи	
		калориферное	
		АГВ	
		другое	
		центральное отопление	от ТЭЦ на газе
		электричество	электроснабжение (проводка скрытая)
		водопровод	--
		канализация	--
		горячее водоснабжение	--
		ванны	--
		газоснабжение	--
		напольные электроплиты	--
		телефон	--
		радио	--
		телевидение	--
		сигнализация	
		мусоропровод	--
		лифт	--
		вентиляция	--
10		Крыльца	бетонное
		Лестницы	
Физический износ здания в % 27			

IV. Сведения о принадлежности.

(заполняется на здание с необособленным земельным участком).

Наименование организации или Фамилия,И.,О., владельца	Основание владения	Доля

V. Стоимость здания.

Полная балансовая стоимость _____

Остаточная балансовая стоимость с учетом износа _____

Действительная инвентаризационная стоимость в ценах 1969 года 5883 руб.

Перечень документов, прилагаемых к техническому паспорту.

№	Наименование документа	Масштаб	Число листов	Примечание
1	2	3	4	5
1	Поэтажный план	1:200	1	
2	Экспликация к поэтажному плану		1	

Особые отметки:
Площадь изменилась в результате возведения перегородки в пом. 1,2 и уточнения размеров в пом. 3,5.
Реконструкция пом. 2 заключается в устройстве дверного проема и оконного.
Пробит оконный проем в пом. 1,3.

ПОГАШЕНО
№ пом. (части): особые отметки
Основание: распоряжение
«03» 10 2014 г.
Исполнитель: Голубцова Е.В.

Дата	Исполнил	Подпись	Проверил	Дата	Подпись
25.11.2013 г.	Вятчанина С.Е.		Осколкова Н.В.	06.12.2013	

Паспорт выдан «_____»_____» 2013 год

Заказчик _____

Руководитель (уполномоченное лицо)

Руководитель группы — Осколкова Н.В.

(полное наименование должности) (подпись) (инициалы, фамилия)

09.10.2014г. внесены уточнения
особые отметки (Голубцова Е.В.)

10.10.2014г. Осокова

ГОСУДАРСТВЕННОЕ УНИТАРНОЕ ПРЕДПРИЯТИЕ ПЕРМСКОГО КРАЯ «Центр технической инвентаризации» ОГРН 1035900094658 ИНН 5902192740 ОКПО 70852791 г. Пермь ДЛЯ ДОКУМЕНТОВ

ГОСУДАРСТВЕННОЕ УНИТАРНОЕ ПРЕДПРИЯТИЕ ПЕРМСКОГО КРАЯ «Центр технической инвентаризации» ОГРН 1035900094658 ИНН 5902192740 ОКПО 70852791 г. Пермь ДЛЯ ДОКУМЕНТОВ

Экспликация
к поэтажному плану здания (строения)
расположенному в:городе **Пермь**
по ул. (пер.) ЭНЕРГЕТИКОВ. дом № 50

Дата записи	Литер по плану	Этаж	Номер помещения	Номер помещения	Назначение помещений	прочая			Высота помещения по внутреннему обмеру	Площадь помещения общего пользования	Самовольно переустроенная или перепланированная	Примечание
						общая площадь	из нее					
							основная	вспомогательного использования				
1	2	3	4	5	6	7	8	9	10	11	12	13
25.11.2013	3	1		1	комн.охраны	9,2	9,2		2,52			
				2	коридор	4,0		4,0				
				3	коридор	12,5		12,5				
				4	касса	15,2	15,2					
				5	комн.отдыха	14,4		14,4				
Итого по зданию						55,3	24,4	30,9				

Район Индустриальный кв.N

ПЛАН

строения, находящегося в городе Перми

по ул. Энергетиков N 50

I ЭТАЖ

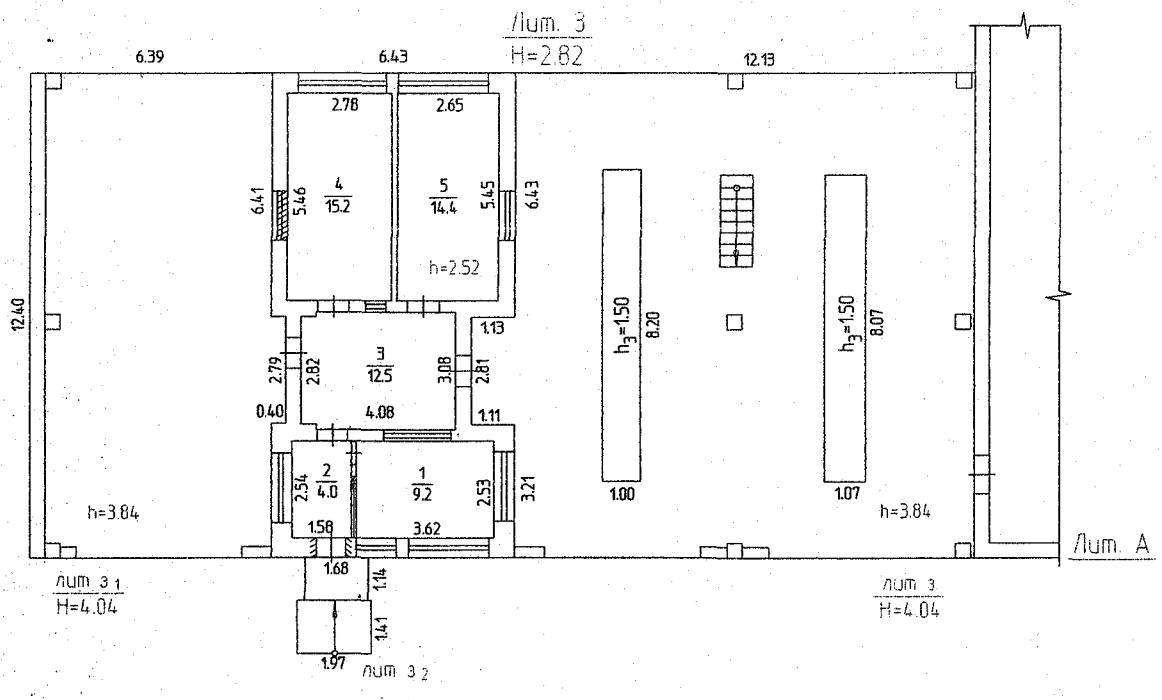

Реконструкция

N пом.(литера): 2 (частр. пом. проекта)

25 ноября 2013 г.

Исполнитель: Вятчанина С.Е.

ПОГАШЕНО

Основание: ...

«09» ...

Исполнитель: ...

ДЛЯ ДОКУМЕНТОВ

Масштаб 1:200 25.11 2013 Исполнитель Вятчанина С.Е.

КОПИЯ

Государственное унитарное предприятие «Центр технической инвентаризации Пермского края»

Область (край, республика) Пермский
Город (другое поселение) Пермь
Район Индустриальный

ТЕХНИЧЕСКИЙ ПАСПОРТ НЕЖИЛОГО ЗДАНИЯ (СТРОЕНИЯ)

№ 50 по улице (пер.) ЭНЕРГЕТИКОВ (Лит И)

Инвентарный номер	5083					
Номер в реестре жилищного фонда						
Кадастровый номер						
	А	Б	В	Г	Д	Е

Паспорт составлен по состоянию на 25 ноября 2013г.
(указывается дата обследования объекта учета)

I. Архитектурно-планировочные и эксплуатационные показатели.

Назначение: здание павильона "Турист"

Использование: по назначению

Серия, тип проекта

Переоборудовано / надстроено в

Год постройки: 1987

Год последнего капитального ремонта:

Число этажей: 1

Кроме того имеются:

Строительный объем: 326 куб м.

Площадь здания 102,0 кв.м

II. Благоустройство площади здания и строения (кв. м.).

водопровод	Канализация	отопление									ванны и душ				бассейн	сауна	гор. водо снабжение		газосна б жение		мусоропровод	лифты			телефоны	напольные эл.плиты	электричество
		центральное																									
		от ТЭЦ		от пром предпр		от кварт котельн																					
		на твердом топливе	на газе	на твердом топливе	на газе	на твердом топливе	на газе	От АГВ и др.	калориферное	печное	без колонок и горячей воды	с горячим водоснабжением	с горячим водоснабжением	с дровяными колонками			центральное	от колонок	центральное	баллоны		пассажирские	грузо-пассажирские	грузовые			
1	2	3	4	5	6	7	8	9	10	11	12	13	14	15	16	17	18	19	20	21	22	23	24	25	26	27	28
			102,0																						102,0		102,0

III. Техническое описание здания или его основной пристройки.

Литера И здание павильона "Турист" Год постройки 1987 Число этажей 1

NN п.п.	Наименование конструктивных элементов		Описание элементов (материал, конструкция или система, отделка и прочее)
1	2		3
1	Фундаменты		бетонный ленточный
2	Наружные и внутренние капитальные стены		деревянные каркасные с утеплителем т=15 см
3	Перегородки		дощатые, металлопластиковые
4	Перекрытия	чердачные	деревянное утепленное по балкам
		междуэтажные	
		подвальные	
5	Крыша		профнастил по дощатому настилу
6	Полы		линолеум, мозаичные
7	Проемы	оконные	стеклопакеты
		дверные	филенчатые, металлопластиковые, металлические, окрашены
8	отделка	наружная	обшит профнастилом с 4-х сторон
		внутренняя	обшивка стеновыми панелями, ДВП, обои, окраска, потолок обшит профнастилом
9	Электро и сантехнические устройства	печи	
		калориферное	
		АГВ	
		другое	
		центральное отопление	от ТЭЦ на газе
		электричество	электроснабжение (проводка открытая)
		водопровод	--
		канализация	--
		горячее водоснабжение	--
		ванны	--
		газоснабжение	--
		напольные электроплиты	--
		телефон	телефон
		радио	--
		телевидение	--
		сигнализация	охранная
		мусоропровод	--
		лифт	--
		вентиляция	--
10		Крыльца	бетонное
		Лестницы	
Физический износ здания в % 25			

IV. Сведения о принадлежности.

(заполняется на здание с необособленным земельным участком)

Наименование организации или Фамилия,И.,О., владельца	Основание владения	Доля

V. Стоимость здания.

Полная балансовая стоимость _____

Остаточная балансовая стоимость с учетом износа _____

Действительная инвентаризационная стоимость в ценах 1969 года 13793 руб.

Перечень документов, прилагаемых к техническому паспорту.

№	Наименование документа	Масштаб	Число листов	Примечание
1	2	3	4	5
1	Поэтажный план	1:200	1	
2	Экспликация к поэтажному плану		1	

Особые отметки:
Площадь изменилась в результате уточнения размеров.

Дата	Исполнил	Подпись	Проверил	Дата	Подпись
25.11.2013 г.	Вятчанина С.Е.		Осколкова Н.В.	06.12.2013	

Паспорт выдан «_____»_____» 2013 год

Заказчик _____

Руководитель (уполномоченное лицо)

Руководитель _____ Осколкова Н.В.

(полное наименование должности) (подпись) (инициалы, фамилия)

М. П.

Экспликация
к поэтажному плану здания(строения)

расположенному в:городе **Пермь**

по ул. (пер.) ЭНЕРГЕТИКОВ. дом № 50

Дата записи	Литер по плану	Этаж	Номер помещения	Номер помещения	Назначение помещений	торговая: общая площадь	из нее: основная	из нее: вспомогательного использования	Высота помещения по внутреннему обмеру	Площадь помещения общего пользования	Самовольно переустроенная или перепланированная	Примечание
1	2	3	4	5	6	7	8	9	10	11	12	13
25.11.2013	И	1		1	торговый зал	60,0	60,0		2,85			
				2	подсобное помещение	1,6		1,6				
				3	кладовая материальна	31,8	31,8					
				4	кладовая материальна	6,2	6,2					
				5	тамбур	2,4		2,4				
Итого по зданию						102,0	98,0	4,0				

Район *Индустриальный* кв.N _____

ПЛАН

строения, находящегося в городе Перми

по ул. *Энергетиков* N *50*

I ЭТАЖ

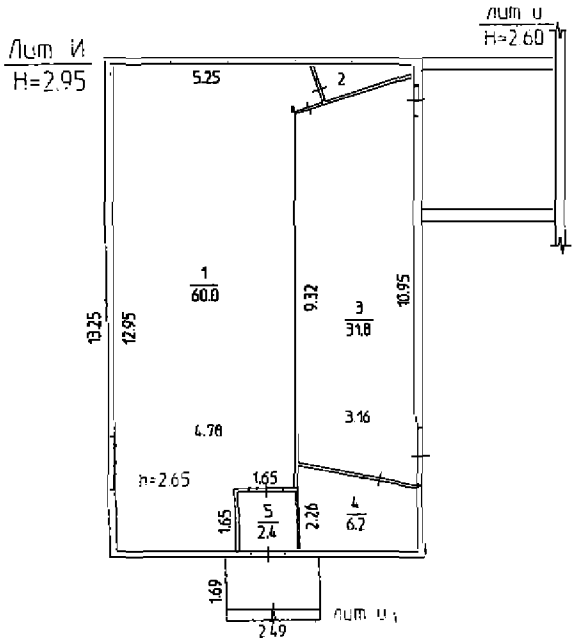

ДЛЯ ДОКУМЕНТОВ

Масштаб 1:200 "25" 11 2013 Исполнитель Вятчанина С.Е.

Выписка из технического паспорта на домовладение
по адресу: ул. Энергетиков №50

III. Описание зданий, строений и сооружений.

Литера по плану	Наименование	Характеристика конструктивных элементов							
		По наружному Обмеру			Фундаменты	Стены	Перекрытия	Крыша	Полы
		длина, м	ширина, м	площадь, кв. м.					
1	2	3	4	5	6	7	8	9	10
И	*здание павильона «Турист»*			*110,6*	*бетонный ленточный*	*деревянные каркасные с утеплителем т=15 см*	*деревянное утепленное по балкам*	*профнастил по дощатому настилу*	*линолеум, мозаичные*
и	*холодный пристрой*			*15,6*	*бетонный ленточный*	*кирпичные 2 стены*	*деревянные*	*профнастил по дощатому настилу*	*бетонные*

IV. Назначение, техническое состояние и стоимость зданий и сооружений.

Литера	Наименование строений и Сооружений	Физический Износ (%)	Действительная Инвентаризационная стоимость (руб.) в ценах 1969 г.
И	*здание павильона «Турист»*	*25*	*13793*
и	*холодный пристрой*	*25*	*282*
	ИТОГО:		*14075*

Полная балансовая стоимость _____ *руб.*

Остаточная балансовая стоимость с учетом износа _____ *руб.*

Действительная инвентаризационная стоимость *в ценах 1969 г.* ***14075*** *руб.*

Государственное унитарное предприятие
«Центр технической инвентаризации Пермского края»

Область (край, республика) **Пермский**
Город (другое поселение) **Пермь**
Район **Индустриальный**

ТЕХНИЧЕСКИЙ ПАСПОРТ НЕЖИЛОГО ЗДАНИЯ (СТРОЕНИЯ)

№ 50 **по улице(пер.) ЭНЕРГЕТИКОВ** **(Лит К)**

Инвентарный номер	5083					
Номер в реестре жилищного фонда						
Кадастровый номер						
	А	Б	В	Г	Д	Е

Паспорт составлен по состоянию на : 2 июля 2013г.
(указывается дата обследования объекта)

I. Архитектурно-планировочные и эксплуатационные показатели.

Назначение **здание топливно-заправочного пункта**

Использование **по назначению**

Серия, тип проекта

Переоборудовано / надстроено в

Год постройки: **1987**

Год последнего капитального ремонта:

Число этажей: **1**

Кроме того имеются:

Строительный объем: **624** куб.м.

Площадь здания: **98,5** кв.м

II. Благоустройство площади здания и строения (кв. м.).

водопровод	Канализация	отопление									ванны и душ				бассейн	сауна	гор. водо снабжение		газосна б жение		мусоропровод	лифты			телефоны	напольные эл.плиты	электричество
		центральное																									
		от ТЭЦ		от пром предпр		от кварт котельн																					
		на твердом топливе	на газе	на твердом топливе	на газе	на твердом топливе	на газе	От электричества	калориферное	печное	без колонок и горячей воды	с горячим водоснабжением	с горячим водоснабжением	с дровяными колонками			центральное	от колонок	центральное	баллоны		пассажирские	грузо-пассажирские	грузовые			
1	2	3	4	5	6	7	8	9	10	11	12	13	14	15	16	17	18	19	20	21	22	23	24	25	26	27	28
								98,5																			98,5

III. Техническое описание здания или его основной пристройки.

Литера К здание топливно-заправочного пункта Год постройки: 1987 Число этажей: 1

NN п.п.	Наименование конструктивных элементов		Описание элементов (материал, конструкция или система, отделка и прочее)
1	2		3
1	Фундаменты		сборные железобетонные
2	Наружные и внутренние капитальные стены		кирпичные , т=52 см
3	Перегородки		кирпичные
4	Перекрытия	чердачные	железобетонные плиты
		междуэтажные	
		подвальные	
5	Крыша		мягкая рулонная по железобет. основанию
6	Полы		бетонные по щебеночному основанию
7	Проемы	оконные	двойные глухие , окрашены
		дверные	металлические , окрашены
8	отделка	наружная	оштукатурено, побелено
		внутренняя	оштукатурено, побелено, окраска окон, дверей
9	Электро и сантехнические устройства	печи	
		калориферное	
		АГВ	
		отопление	от электричества
		центральное отопление	
		электричество	проводка скрытая и открытая
		водопровод	
		канализация	
		горячее водоснабжение	
		ванны	
		газоснабжение	
		напольные электроплиты	
		телефон	
		радио	
		телевидение	
		сигнализация	
		мусоропровод	
		лифт	
		вентиляция	
10		Крыльца	бетонная площадка
		Лестницы	
Физический износ здания в % 22			

IV. Сведения о принадлежности.

(заполняется на здание с необособленным земельным участком).

Наименование организации или Фамилия,И.,О., владельца	Основание владения	Доля
Муниципальное унитарное приятие "Пермгорэлектротранс" (хозяйственное ведение)	Свидетельство о государственной регистрации права от 15 января 2013г., № 59-59-23/913/2012-604	лит К, общая площадь 98,5 кв.м.

V. Стоимость здания.

Полная балансовая стоимость _____

Остаточная балансовая стоимость с учетом износа _____

Действительная инвентаризационная стоимость в ценах 1969 года 12353 руб.

Перечень документов, прилагаемых к техническому паспорту.

№	Наименование документа	Масштаб	Число листов	Примечание
1	2	3	4	5
1	Поэтажный план	1:120	1	
2	Экспликация к поэтажному плану		1	

Особые отметки

Дата	Исполнил	Подпись	Проверил	Дата	Подпись
02. 07. 2013 г.	Вартанян Л.К.		Осколкова Н.В.	02 07 2013 г.	

Паспорт выдан «_____»_____» _____год

Заказчик _____

Руководитель (уполномоченное лицо)

Руководитель группы _____ Осколкова Н.В.

(полное наименование должности) (подпись) (инициалы, фамилия)

М. П.

Экспликация

оэтажному плану здания(строения).имеющего встроенные нежилые помещен

расположенному в:городе **Пермь**

по ул. (пер.) ЭНЕРГЕТИКОВ. дом № 50

Дата записи	Литер по плану	Этаж	Номер помещения	Номер помещения	Назначение помещений	общая площадь	прочая		Высота помещения по внутреннему обмеру	Площадь помещения общего пользования	Самовольно переустроенная или перепланированная	Примечание
							из нее					
							основная	вспомогательного использования				
1	2	3	4	5	6	7	8	9	10	11	12	13
02.07.2013	К	1		1	топливно-запр.пункт	93,3	93,3		4,92			
				2	сепараторная	5,2	5,2		2,42			
Итого по зданию		**всего: 98.5**				98,5	98,5					

Район Индустриальный кв.N

ПЛАН

строения, находящегося в городе Перми

по ул. Энергетиков N 50

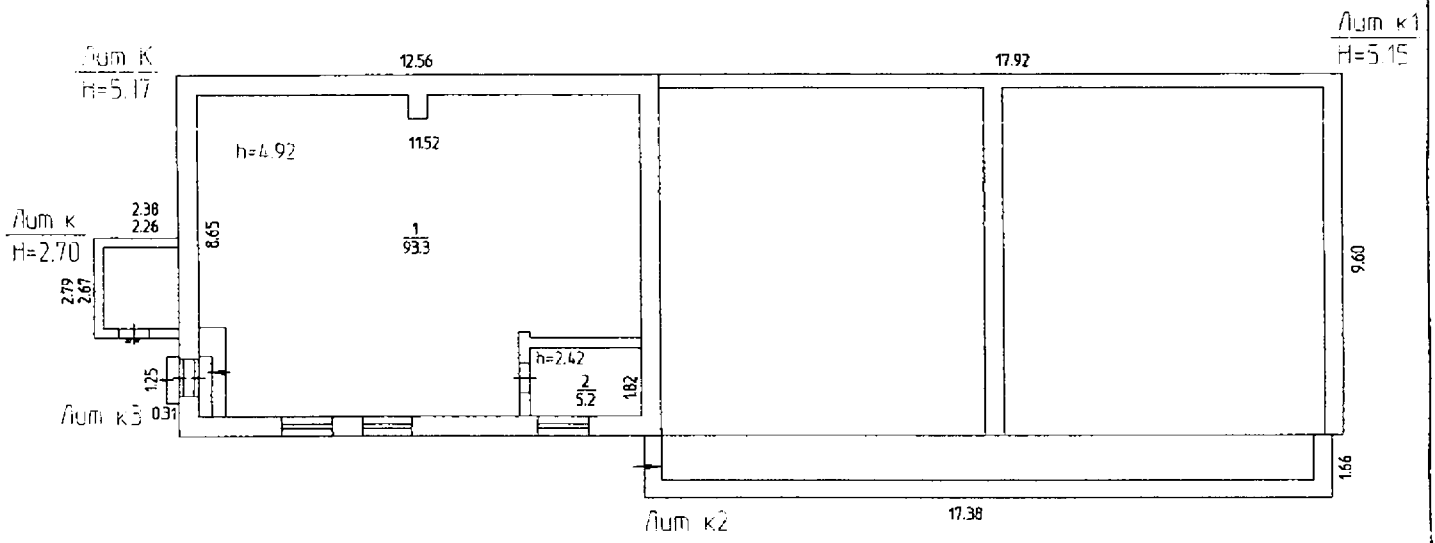

Масштаб 1:200 '02' 07 2013 Исполнитель Вартанян Л.К.

Выписка из технического паспорта на домовладение , находящегося по адресу : ул. Энергетиков № 50

III. Описание зданий, строений и сооружений.

Литера по плану	Наименование	Характеристика конструктивных элементов						
		По наружному обмеру		Фундаменты	Стены	Перекрытия	Крыша	Полы
		Фор мула	площадь, кв. м.					
1	2	3	4	5	6	7	8	9
К	здание топливно-заправочного пункта		120,6	сборные ж/бетонные	кирпичные, т=52 см	ж/бетонные плиты	мягкая рулонная по ж/бет. основанию	бетонные по щебеночн. основанию
к	холодный пристрой		6,0	ж/бетонный ленточный	кирпичные	ж/бетонные плиты	мягкая рулонная	бетонные
	по цоколю:		6,6					
к1	пристрой		172,0	сборные ж/бетонные	ж/бетонные блоки, кирпичные	ж/бетонные плиты	мягкая рулонная	бетонные
к2	площадка		28,9					бетонные
к3	площадка		0,4					бетонные

IV. Назначение, техническое состояние и стоимость зданий и сооружений.

Литера	Наименование строений и сооружений	Физический Износ (%)	Действительная Инвентаризационная стоимость (руб.) в ценах 1969 г.
К	здание топливно-заправочного пункта	22	12353
к	холодный пристрой	20	190
к1	пристрой	20	9547
Итого:			22090

Полная балансовая стоимость _____ руб.

Остаточная балансовая стоимость с учетом износа _____ руб.

Действительная инвентаризационная стоимость в ценах *1969* г. 22090 руб.

КОПИЯ

Государственное унитарное предприятие «Центр технической инвентаризации Пермского края»

Область (край, республика) Пермский
Город (другое поселение) Пермь
Район Индустриальный

ТЕХНИЧЕСКИЙ ПАСПОРТ НЕЖИЛОГО ЗДАНИЯ (СТРОЕНИЯ)

№ 50 по улице (пер.) ЭНЕРГЕТИКОВ (Лит Л)

Инвентарный номер	5083					
Номер в реестре жилищного фонда						
Кадастровый номер						
	А	Б	В	Г	Д	Е

Паспорт составлен по состоянию на 25 ноября 2013г
(указывается дата обследования объекта учета)

I. Архитектурно-планировочные и эксплуатационные показатели.

Назначение: здание диспетчерской

Использование: по назначению

Серия, тип проекта

Переоборудовано / надстроено в

Год постройки 1990

Год последнего капитального ремонта

Число этажей 1

Кроме того имеются:

Строительный объем 75 куб м

Площадь здания 14,3 кв м

II. Благоустройство площади здания и строения (кв. м.).

водопровод	Канализация	отопление									ванны и душ				бассейн	сауна	гор водо снабжение		газоснабжение		мусоропровод	лифты			телефоны	напольные эл плиты	электричество
		центральное																									
		от ТЭЦ		от пром предпр		от кварт котельн																					
		на твердом топливе	на газе	на твердом топливе	на газе	на твердом топливе	на газе	От АГВ и др	калориферное	печное	без колонок и горячей воды	с горячим водоснабжением	с горячим водоснабжением	с дровяными колонками			центральное	от колонок	центральное	баллоны		пассажирские	грузо-пассажирские	грузовые			
1	2	3	4	5	6	7	8	9	10	11	12	13	14	15	16	17	18	19	20	21	22	23	24	25	26	27	28
								14,3																			14,3

III. Техническое описание здания или его основной пристройки.

Литера Л здание диспетчерской Год постройки: 1990 Число этажей 1

NN п.п.	Наименование конструктивных элементов		Описание элементов (материал, конструкция или система, отделка и прочее)
1	2		3
1	Фундаменты		бетонный ленточный
2	Наружные и внутренние капитальные стены		кирпичные т=55 см
3	Перегородки		кирпичные
4	Перекрытия	чердачные	железобетонные плиты
		междуэтажные	
		подвальные	
5	Крыша		мягкая рулонная по железобетонному основанию
6	Полы		дощатые по лагам, покрытые линолеумом
7	Проемы	оконные	двойные створные, окрашенные
		дверные	простые на планках, металлические, окрашенные
8	отделка	наружная	побелка
		внутренняя	штукатурка, побелка, окраска
9	Электро и сантехнические устройства	печи	
		калориферное	
		АГВ	
		другое	от электрорадиаторов
		центральное отопление	
		электричество	электроснабжение (проводка открытая)
		водопровод	–
		канализация	–
		горячее водоснабжение	–
		ванны	–
		газоснабжение	–
		напольные электроплиты	–
		телефон	–
		радио	–
		телевидение	–
		сигнализация	
		мусоропровод	–
		лифт	–
		вентиляция	–
10		Крыльца	
		Лестницы	
		Прочие	бетонная отмостка
Физический износ здания в % 23			

IV. Сведения о принадлежности.

(заполняется на здание с необособленным земельным участком).

Наименование организации или Фамилия,И.,О., владельца	Основание владения	Доля

V. Стоимость здания.

Полная балансовая стоимость _____

Остаточная балансовая стоимость с учетом износа _____

Действительная инвентаризационная стоимость в ценах 1969 года 1988 руб

Перечень документов, прилагаемых к техническому паспорту.

№	Наименование документа	Масштаб	Число листов	Примечание
1	2	3	4	5
1	Поэтажный план	1:200	1	
2	Экспликация к поэтажному плану		1	

Особые отметки:
Площадь изменилась в результате уточнения размеров.

Дата	Исполнил	Подпись	Проверил	Дата	Подпись
25.11.2013 г.	Вятчанина С.Е.		Осколкова Н.В.	06.12.2013	

Паспорт выдан «_____» _____ » 2013 год

Заказчик _____

Руководитель (уполномоченное лицо)

Руководитель группы — Осколкова Н.В.

(полное наименование должности) (подпись) (инициалы, фамилия)

Район Индустриальный кв.N

ПЛАН

строения, находящегося в городе Перми

по ул. Энергетиков N 50

I ЭТАЖ

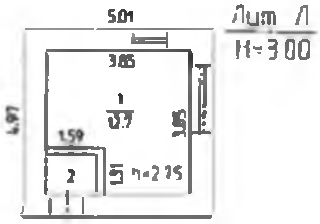

Решито Н (группа) лист (2)

Верно: подпись Жаро расшифровка Ольгинская

Дата «06» 12 2013 г.

ГОСУДАРСТВЕННОЕ УНИТАРНОЕ ПРЕДПРИЯТИЕ Пермского края Центр технической инвентаризации и оценки недвижимости
ДЛЯ ДОКУМЕНТОВ

ГОСУДАРСТВЕННОЕ УНИТАРНОЕ ПРЕДПРИЯТИЕ Пермского края Центр технической инвентаризации и оценки недвижимости
ДЛЯ ДОКУМЕНТОВ

Масштаб 1:200 '25' 11 2013 Исполнитель Вятчанина С.Е.

Экспликация
к поэтажному плану здания (строения)

расположенному в городе **Пермь**

по ул. (пер.) ЭНЕРГЕТИКОВ, дом № 50

Дата записи	Литер по плану	Этаж	Номер помещения	Номер помещения	Назначение помещений	Общая площадь	прочая: основная	прочая: из нее вспомогательного использования	Высота помещения по внутреннему обмеру	Площадь помещения общего пользования	Самовольно переустроенная или перепланированная	Примечание
1	2	3	4	5	6	7	8	9	10	11	12	13
23.11.2013	Н	1		1	диспетчерская	12,7	12,7		2,75			
				2	тамбур	1,6		1,6				
Итого по зданию						14,3	12,7	1,6				

КОПИЯ

Государственное унитарное предприятие «Центр технической инвентаризации Пермского края»

Область (край, республика) **Пермский**
Город (другое поселение) **Пермь**
Район **Индустриальный**

ТЕХНИЧЕСКИЙ ПАСПОРТ НЕЖИЛОГО ЗДАНИЯ (СТРОЕНИЯ)

№ 50 по улице(пер.) ЭНЕРГЕТИКОВ (Лит П)

Инвентарный номер	5083					
Номер в реестре жилищного фонда						
Кадастровый номер	59	01			5083/ П	
	А	Б	В	Г	Д	Е

Паспорт составлен по состоянию на : 9 октября 2013г.
(указывается дата обследования объекта учета)

I. Архитектурно-планировочные и эксплуатационные показатели.

Назначение **караульное помещение**

Использование **по назначению**

Серия, тип проекта

Переоборудовано / надстроено в

Год постройки: **неизвестен**

Год последнего капитального ремонта:

Число этажей: **1**

Кроме того имеются:

Строительный объем: **60 куб.м.**

Площадь здания: **16,4 кв.м**

II. Благоустройство площади здания и строения (кв. м.).

водопровод	Канализация	отопление									ванны и душ				бассейн	сауна	гор. водо снабже ние		газосна б жение		мусоропровод	лифты			телефоны	напольные эл.плиты	электричество
		центральное						От АГВ и др.	калориферное	печное																	
		от ТЭЦ		от пром предпр		от кварт котельн																					
		на твердом топливе	на газе	на твердом топливе	на газе	на твердом топливе	на газе				без колонок и горячей воды	с горячим водоснабжением	с горячим водоснабжением	с дровянными колонками			центральное	от колонок	центральное	баллоны		пассажирские	грузо-пассажирские	грузовые			
1	2	3	4	5	6	7	8	9	10	11	12	13	14	15	16	17	18	19	20	21	22	23	24	25	26	27	28
			16,4																						16,4		16,4

III. Техническое описание здания или его основной пристройки.

Литера **П** нежилое строение Год постройки: **неизвест.** Число этажей: **1**

NN п.п.	Наименование конструктивных элементов		Описание элементов (материал, конструкция или система, отделка и прочее)
1	2		3
1	Фундаменты		бетонные блоки
2	Наружные и внутренние капитальные стены		кирпичные, т=25см
3	Перегородки		
4	Перекрытия	чердачные	деревянное утепленное по балкам
		междуэтажные	
		подвальные	
5	Крыша		толь по деревянным стропилам , дощатой обрешетке
6	Полы		дощатые по лагам, линолеум
7.	Проемы	оконные	двойные створные
		дверные	простые на планках
8	отделка	наружная	
		внутренняя	обои, окраска
9	Электро и сантехнические устройства	печи	
		калориферное	
		АГВ	
		другое	
		центральное отопление	от ТЭЦ на газе
		электричество	проводка скрытая
		водопровод	--
		канализация	--
		горячее водоснабжение	--
		ванны	--
		газоснабжение	--
		напольные электроплиты	--
		телефон	телефон
		радио	--
		телевидение	--
		сигнализация	
		мусоропровод	--
		лифт	--
		вентиляция	вентиляция естественная
10		Крыльца	крыльцо деревянное
		Лестницы	
Физический износ здания в % 18			

электричество

10,4 | 8

IV. Сведения о принадлежности.

(заполняется на здание с необособленным земельным участком).

Наименование организации или Фамилия,И.,О., владельца	Основание владения	Доля

V. Стоимость здания.

Полная балансовая стоимость _____

Остаточная балансовая стоимость с учетом износа _____

Действительная инвентаризационная стоимость в ценах на 01.01.1969 года _____ 1463 руб. _____

Перечень документов, прилагаемых к техническому паспорту.

№	Наименование документа	Масштаб	Число листов	Примечание
1	2	3	4	5
1	Поэтажный план	1:100	1	
2	Экспликация к поэтажному плану		3	

Особые отметки:
На возведение лит.П разрешение не предъявлено.

Дата	Исполнил	Подпись	Проверил	Дата	Подпись
09.10.2013 г.	Сероева Н.В.		Жакова О.Р.	14.10.2013	

Паспорт выдан «_____»_____» _____год

Заказчик _____

Руководитель (уполномоченное лицо)

ст. инженер _____ Жакова _____ О.Р. Жакова

(полное наименование должности) *(подпись)* *(инициалы, фамилия)*

М. П.

ГОСУДАРСТВЕННОЕ УНИТАРНОЕ ПРЕДПРИЯТИЕ Пермского края Центр технической инвентаризации ОГРН 1023900094658 ИНН 5902192740 ОКПО 10832791 г. Пермь ДЛЯ ДОКУМЕНТОВ

Экспликация к поэтажному плану здания (строения),

расположенного в городе **Пермь**, по ул. **Энергетиков**, дом **50**

Дата записи	Литер по плану	Этаж	Номер помещения	Номер помещения	Назначение помещений	прочая			Высота помещения по внутреннему обмеру	Площадь помещения общего пользования	Самовольно переустроенная или перепланированная	Примечание
						общая площадь	из нее					
							основная	вспомогательного использования				
1	2	3	4	5	6	7	8	9	10	11	12	13
09.10.2013	П	1		1	караульное помещение	16,4	16,4		2,41			
Итого по зданию						**16,4**	**16,4**					

Район Индустриальный кв.N

ПЛАН

строения, находящегося в городе Перми

по ул. Энергетиков N 50

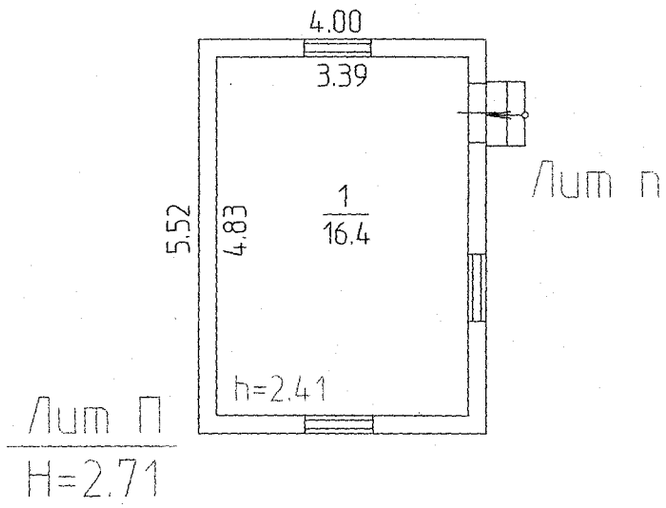

На возведение
лит.П
разрешение не предъявлено
Дата 09.10.2013 Подпись Сероева Н.В.

Масштаб 1:100 "09" 10 2013 Исполнитель Сероева Н.В.