

Филиал Федерального государственного учреждения "Федеральная кадастровая палата Федеральной службы государственной регистрации, кадастра и картографии" по Пермскому краю  
полное наименование органа регистрации прав

Выписка из Единого государственного реестра недвижимости об объекте недвижимости

Сведения о характеристиках объекта недвижимости  
На основании запроса от 11.07.2018, поступившего на рассмотрение 11.07.2018, сообщаем, что согласно записям Единого государственного реестра недвижимости:

Земельный участок			
вид объекта недвижимости			
Лист №1	Раздел 1	Всего листов раздела 1: 3	Всего разделов: 7
			Всего листов выписки: 13
11 июля 2018г. № КУВИ-001/2018-4145989			
Кадастровый номер:		59:01:4413625:32	
Номер кадастрового квартала:		59:01:4413625	
Дата присвоения кадастрового номера:		29.12.2010	
Ранее присвоенный государственный учетный номер: данные отсутствуют			
Адрес (местоположение): Местоположение установлено относительно ориентира, расположенного за пределами участка. Почтовый адрес ориентира: край Пермский, г. Пермь, р-н Свердловский, южнее здания по ул.Лодыгина, 53а.			
Площадь, м2:		649 +/- 6	
Кадастровая стоимость, руб.:		2022121.75	
Кадастровые номера расположенных в пределах земельного участка объектов недвижимости: 59:00:0000000:7856, 59:01:0000000:15483			
Кадастровые номера объектов недвижимости, из которых образован объект недвижимости: данные отсутствуют			
Кадастровые номера образованных объектов недвижимости: данные отсутствуют			
Категория земель:		Земли населенных пунктов	
Виды разрешенного использования: Под автостоянку			

полное наименование должности	подпись	инициалы, фамилия
-------------------------------	---------	-------------------

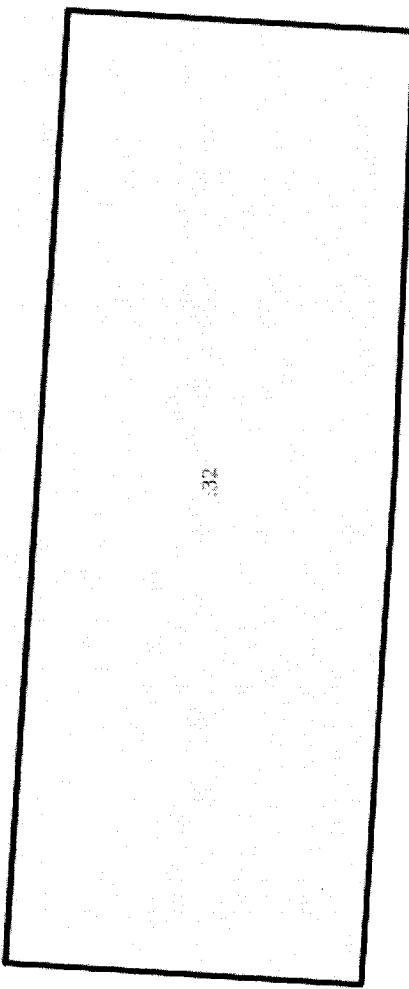
М.П.

Земельный участок		Вид объекта недвижимости	
Лист №2 Раздел I	Всего листов раздела I: 3	Всего разделов: 7	Всего листов выписки: 13
11 июля 2018г. № КУВИ-001/2018-4145989			
Кадастровый номер: 59:01:4413625:32			
Сведения о кадастровом инженере:	данные отсутствуют		
Сведения о лесах, водных объектах и об иных природных объектах, расположенных в пределах земельного участка:	данные отсутствуют		
Сведения о том, что земельный участок полностью или частично расположен в границах зоны с особыми условиями использования территории или территории объекта культурного наследия:	данные отсутствуют		
Сведения о том, что земельный участок расположен в границах особой экономической зоны, территории опережающего социально-экономического развития, зоны территориального развития в Российской Федерации, игорной зоны:	данные отсутствуют		
Сведения о том, что земельный участок расположен в границах особо охраняемой природной территории, охотничьих угодий, лесничеств, лесопарков:	данные отсутствуют		
Сведения о результатах проведения государственного земельного надзора:	данные отсутствуют		
Сведения о расположении земельного участка в границах территории, в отношении которой утвержден проект межевания территории:	данные отсутствуют		
Условный номер земельного участка:	данные отсутствуют		
Сведения о принятии акта и (или) заключении договора, предусматривающих предоставление в соответствии с земельным законодательством исполнительным органом государственной власти или органом местного самоуправления, находящегося в государственной или муниципальной собственности земельного участка для строительства наемного дома социального использования или наемного дома коммерческого использования:	данные отсутствуют		
Сведения о том, что земельный участок или земельные участки образованы на основании решения об изъятии земельного участка и (или) расположенного на нем объекта недвижимости для государственных или муниципальных нужд:	данные отсутствуют		
Сведения о том, что земельный участок образован из земель или земельного участка, государственная собственность на которые не разграничена:	данные отсутствуют		
Сведения о наличии земельного спора о местоположении границ земельных участков:	данные отсутствуют		
полное наименование должности		инициалы, фамилия	
подпись		М.П.	

Земельный участок	
вид объекта недвижимости	
Лист №3 Раздел 1	Всего листов раздела 1: 3
11 июля 2018г. № КУВИ-001/2018-4145989	Всего разделов: 7
Кадастровый номер:	Всего листов выписки: 13
59:01:4413625:32	
Статус записи об объекте недвижимости:	Сведения об объекте недвижимости имеют статус "актуальные"
Особые отметки:	Общее имущество собственников помещений в многоквартирном доме. Сведения об ограничениях права на объект недвижимости, обременениях данного объекта, не зарегистрированных в реестре прав, ограничений прав и обременений недвижимого имущества: Вид ограничения (обременения): Ограничения прав на земельный участок, предусмотренные статьями 56, 56.1 Земельного кодекса Российской Федерации; Срок действия: с 24.10.2017; Реквизиты документа-основания: постановление главного государственного санитарного врача РФ №74 от 25.09.2007 "О введении в действие новой редакции санитарно-эпидемиологических правил и нормативов СанПиН 2.2.1/2.1.1.2000-03 "Санитарно-защитные зоны и санитарная классификация предприятий, сооружений и иных объектов" от 25.09.2007 № 74 выдан: главный государственный санитарный врач РФ. Вид ограничения (обременения): Ограничения прав на земельный участок, предусмотренные статьями 56, 56.1 Земельного кодекса Российской Федерации; Срок действия: с 27.04.2015; Реквизиты документа-основания: Постановление "Об утверждении Федеральных правил использования воздушного пространства Российской Федерации" от 11.03.2010 № 138 выдан: Правительство Российской Федерации. Вид ограничения (обременения): Ограничения прав на земельный участок, предусмотренные статьями 56, 56.1 Земельного кодекса Российской Федерации; Срок действия: с 06.03.2015; Реквизиты документа-основания: Постановление "О порядке установления охранных зон объектов электросетевого хозяйства и особых условий использования земельных участков, расположенных в границах таких зон" от 24.02.2009 № 160 выдан: Правительство Российской Федерации. Вид ограничения (обременения): Ограничения прав на земельный участок, предусмотренные статьями 56, 56.1 Земельного кодекса Российской Федерации; Срок действия: с 24.06.2015; Реквизиты документа-основания: Постановление "О порядке установления охранных зон объектов электросетевого хозяйства и особых условий использования земельных участков, расположенных в границах таких зон" от 24.02.2009 № 160 выдан: Правительство Российской Федерации. Вид ограничения (обременения): Ограничения прав на земельный участок, предусмотренные статьями 56, 56.1 Земельного кодекса Российской Федерации; Срок действия: с 12.12.2016; Реквизиты документа-основания: «Об утверждении Правил охраны тепловых сетей» от 16.01.1995 № 61 выдан: Администрация города Перми. Право (ограничение права, обременение объекта недвижимости) зарегистрировано на объект недвижимости с видом(-ами) разрешенного использования: Под автостоянку. Сведения для заполнения разделов: 2 - Сведения о зарегистрированных правах, отсутствуют.
Получатель выписки:	Департамент земельных отношений администрации города Перми

полное наименование должности	инициалы, фамилия
	М.П.

Выписка из Единого государственного реестра недвижимости об объекте недвижимости  
Описание местоположения земельного участка

Земельный участок		
вид объекта недвижимости		
Лист №1	Раздел 3	Всего листов выписки: 13
Всего листов раздела 3: 1		Всего разделов: 7
11 июля 2018г. № КУВИ-001/2018-4145989		
Кадастровый номер: 59:01:4413625:32		
План (чертеж, схема) земельного участка		
		
Масштаб 1:300	Условные обозначения:	
полное наименование должности		подпись
		инициалы, фамилия

У М.П.

Выписка из Единого государственного реестра недвижимости об объекте недвижимости  
Описание местоположения земельного участка

Земельный участок	
вид объекта недвижимости	
Лист №1 Раздел 3.1	Всего листов раздела 3.1: 1
Всего листов выписки: 13	
11 июля 2018г. № КУВИ-001/2018-4145989	
Кадастровый номер: 59:01:4413625:32	

Описание местоположения границ земельного участка							
№ п/п	Номер точки начальной ая	Дирекционный угол	Горизонтальное проложение, м	Описание закрепления на местности	Кадастровые номера смежных участков	Сведения об адресах правообладателей смежных земельных участков	
1	2	3	4	5	6	7	8
1	1.1.1	1.1.2	93.23°	41.93	данные отсутствуют	59:01:4413625:8	адрес отсутствует
2	1.1.2	1.1.3	183.06°	15.16	данные отсутствуют	данные отсутствуют	данные отсутствуют
3	1.1.3	1.1.4	271.95°	19.11	данные отсутствуют	данные отсутствуют	данные отсутствуют
4	1.1.4	1.1.5	273.22°	22.8	данные отсутствуют	данные отсутствуют	данные отсутствуют
5	1.1.5	1.1.1	2.98°	15.59	данные отсутствуют	данные отсутствуют	данные отсутствуют

полное наименование должности	подпись	инициалы, фамилия
-------------------------------	---------	-------------------

М.П.

Выписка из Единого государственного реестра недвижимости об объекте недвижимости  
 Описание местоположения земельного участка

Земельный участок			
вид объекта недвижимости			
Лист №1	Раздел 3.2	Всего листов раздела 3.2: 1	Всего разделов: 7
11 июля 2018г. № КУВИ-001/2018-4145989		Всего листов выписки: 13	
Кадастровый номер: 59:01:4413625:32			

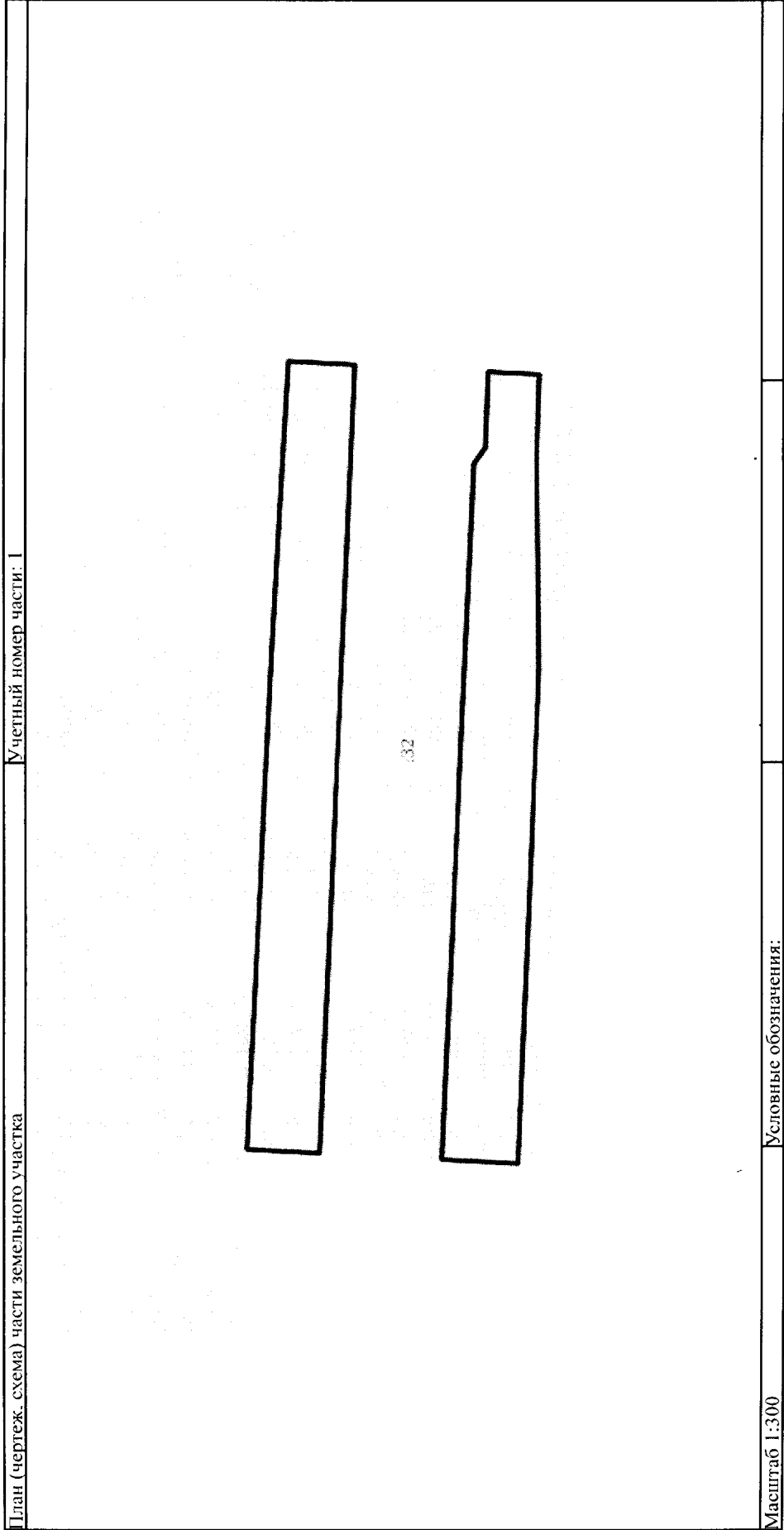
Сведения о характерных точках границы земельного участка			
Система координат 59.2			
Номер точки	Координаты, м		Средняя квадратичная погрешность определения координат характерных точек границ земельного участка, м
	X	Y	
1	2	3	5
1	512978.33	2230624.32	0.1
2	512975.97	2230666.18	0.1
3	512960.83	2230665.37	0.1
4	512961.48	2230646.27	0.1
5	512962.76	2230623.51	0.1
6	512978.33	2230624.32	0.1

полное наименование должности	подпись	инициалы, фамилия

М.П.

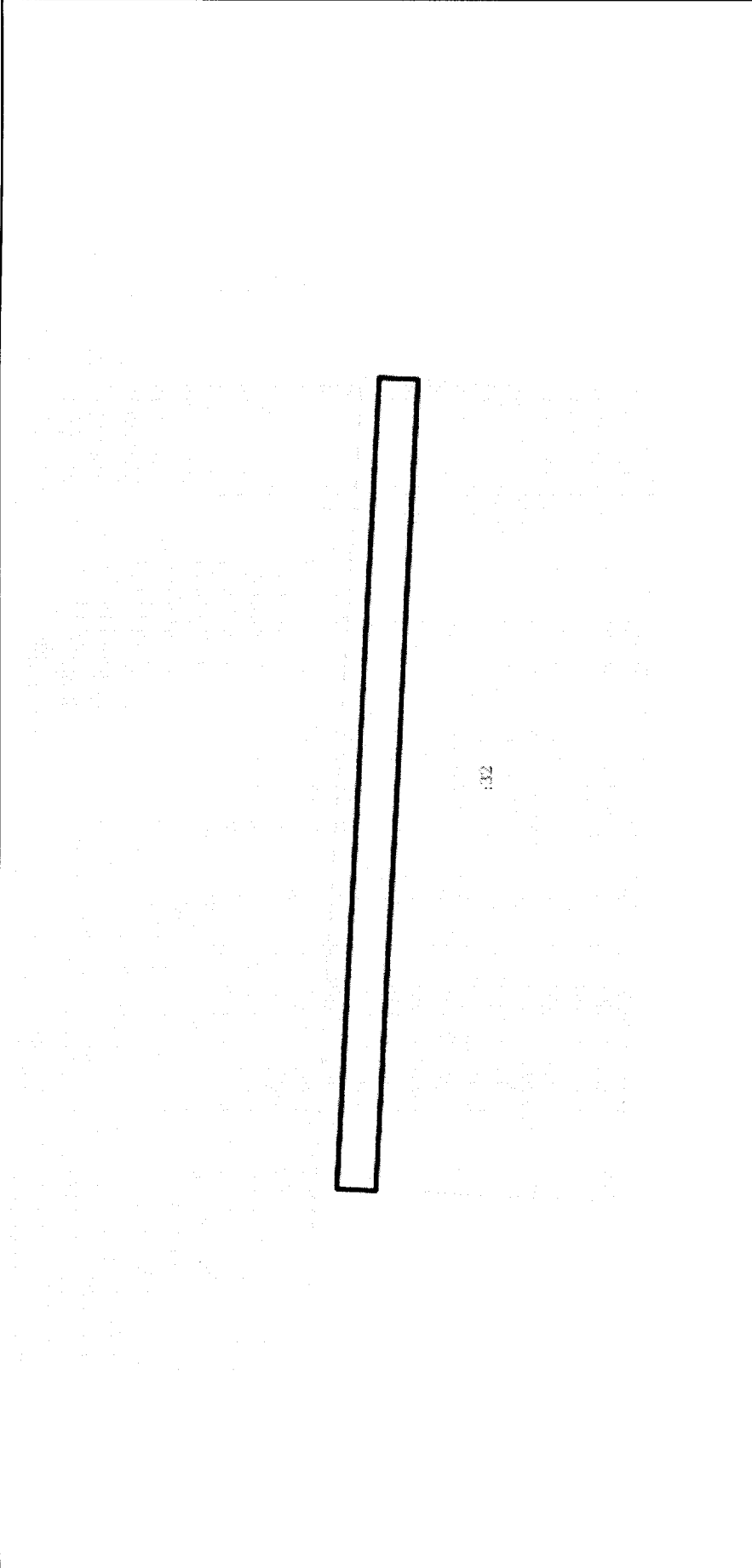
Выписка из Единого государственного реестра недвижимости об объекте недвижимости  
Сведения о частях земельного участка

Земельный участок			
вид объекта недвижимости			
Лист № 1	Раздел 4	Всего листов раздела 4: 3	Всего разделов: 7
11 июля 2018г. № КУВИ-001/2018-4145989		Всего листов выписки: 13	
Кадастровый номер: 59:01:4413625:32			



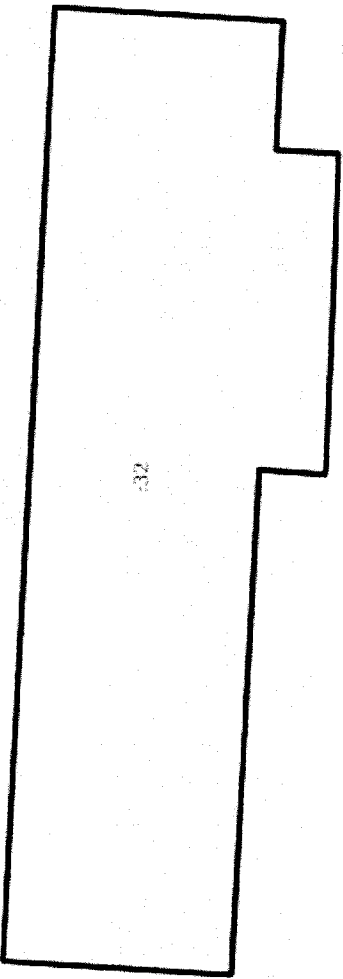
ПОЛНОЕ НАИМЕНОВАНИЕ ДОЛЖНОСТИ	ПОДПИСЬ	ИНИЦИАЛЫ, ФАМИЛИЯ
-------------------------------	---------	-------------------

М.П.

Земельный участок вид объекта недвижимости			
Лист №2 Раздел 4	Всего листов раздела 4: 3	Всего разделов: 7	Всего листов выписки: 13
11 июля 2018г. № КУВИ-001/2018-4145989			
Кадастровый номер: 59:01:4413625:32			
План (чертеж, схема) части земельного участка			
			
Учетный номер части: 2			
Масштаб 1:300			
Условные обозначения:			

ПОЛНОЕ наименование должности		инициалы, фамилия	
подпись		М.П.	



Земельный участок	
вид объекта недвижимости	
Лист №3 Раздел 4	Всего листов раздела 4: 3
Всего листов раздела 4: 3	Всего разделов: 7
Всего листов выписки: 13	
11 июля 2018г. № КУВИ-001/2018-4145989	
Кадастровый номер: 59:01:4413625:32	
План (чертеж, схема) части земельного участка	
Учетный номер части: 3	
	
Масштаб 1:300	
Условные обозначения:	

полное наименование должности	подпись	инициалы, фамилия
-------------------------------	---------	-------------------

М.П.

Выписка из Единого государственного реестра недвижимости об объекте недвижимости  
Сведения о частях земельного участка

Земельный участок	
вид объекта недвижимости	
Лист №1 Раздел 4.1	Всего листов выписки: 13
Всего листов раздела 4.1: 1	Всего разделов: 7
11 июля 2018г. № КУВИ-001/2018-4145989	
Кадастровый номер: 59:01:4413625:32	

Учетный номер части	Площадь, м2	Содержание ограничения в использовании или ограничения права на объект недвижимости или обременения объекта недвижимости
1	2	3
1	313	данные отсутствуют
2	84	данные отсутствуют
3	460	данные отсутствуют

ПОЛНОЕ НАИМЕНОВАНИЕ ДОЛЖНОСТИ	ПОДПИСЬ	ИНЦИПАЛЫ, ФАМИЛИЯ
-------------------------------	---------	-------------------

М.П.

Выписка из Единого государственного реестра недвижимости об объекте недвижимости  
 Сведения о частях земельного участка

Земельный участок	
Лист №1 Раздел 4.2	вид объекта недвижимости
11 июля 2018г. № КУВИ-001/2018-4145989	Всего листов раздела 4.2: 3
Кадастровый номер: 59:01:4413625:32	Всего разделов: 7
	Всего листов выписки: 13

Сведения о характерных точках границы части (частей) земельного участка			
Учетный номер части: 1			
Номер точки	Координаты, м		Средняя квадратичная погрешность определения координат характерных точек границ земельного участка, м
	X	Y	
1	2	3	4
1	512963.77	2230623.56	5
2	512962.65	2230649.76	-
3	512962.78	2230661.09	-
4	512962.63	2230665.47	0.1
5	512965.34	2230665.61	0.1
6	512965.49	2230661.55	-
7	512966.09	2230660.69	-
8	512967.31	2230634.23	0.1
9	512967.79	2230623.77	0.1
10	512963.77	2230623.56	-
11	512974.25	2230624.11	-
12	512972.38	2230665.99	-
13	512975.91	2230666.18	-
14	512976.76	2230651.03	-
15	512978.11	2230624.31	-
16	512974.25	2230624.11	-

полное наименование должности		подпись	
		инициалы, фамилия	
		М.П.	

Земельный участок  
 вид объекта недвижимости

Лист №2 Раздел 4.2 Всего листов раздела 4.2: 3 Всего разделов: 7 Всего листов выписки: 13

11 июля 2018г. № КУВИ-001/2018-4145989  
 Кадастровый номер: 59:01:4413625:32

Сведения о характерных точках границы части (частей) земельного участка  
 Учетный номер части: 2

Номер точки	Координаты, м			Описание закрепления на местности	Средняя квадратичная погрешность определения координат характерных точек границ земельного участка, м
	X	Y	Z		
1	2	3	4		5
1	512975.24	2230624.16	-		-
2	512973.88	2230650.79	-		0.1
3	512973.11	2230666.03	-		-
4	512975.1	2230666.13	-		-
5	512975.88	2230650.88	-		0.1
6	512977.24	2230624.26	-		-
7	512975.24	2230624.16	-		-

Система координат МСК-59, зона 2

ПОЛНОЕ НАИМЕНОВАНИЕ ДОЛЖНОСТИ  
 ПОДПИСЬ  
 ИНИЦИАЛЫ, ФАМИЛИЯ

М.П.

Земельный участок  
 вид объекта недвижимости

Лист №3 Раздел 4.2  
 Всего листов раздела 4.2: 3  
 Всего разделов: 7  
 Всего листов выписки: 13

11 июля 2018г. № КУВИ-001/2018-4145989  
 Кадастровый номер: 59:01:4413625:32

Сведения о характерных точках границы части (частей) земельного участка  
 Учетный номер части: 3

Номер точки	Координаты, м		Описание закрепления на местности	Средняя квадратичная погрешность определения координат характерных точек границ земельного участка, м
	X	Y		
1	2	3	4	5
1	512965.47	2230623.65	-	-
2	512964.41	2230645.79	-	0.1
3	512961.52	2230645.6	-	-
4	512961.48	2230646.27	-	0.1
5	512961.02	2230659.7	-	-
6	512963.78	2230659.85	-	0.1
7	512963.52	2230665.51	-	-
8	512973.51	2230666.05	-	-
9	512975.47	2230624.17	-	-
10	512965.47	2230623.65	-	-

ПОЛНОЕ наименование должности  
 подпись  
 инициалы, фамилия

М.П.

Выписка из Единого государственного реестра недвижимости об объекте недвижимости

Сведения о характеристиках объекта недвижимости  
На основании запроса от 25.07.2018, поступившего на рассмотрение 25.07.2018, сообщаем, что согласно записям Единого государственного реестра недвижимости:

Раздел 1 Лист 1	
Сооружение	
вид объекта недвижимости	
Лист №1	Раздел 1
Всего листов раздела 1: 3	Всего разделов: 4
Всего листов выписки: 146	
25 июля 2018г. № КУВИ-001/2018-4903642	
Кадастровый номер:	59:01:0000000:15483
Номер кадастрового квартала:	59:01:0000000
Дата присвоения кадастрового номера:	29.05.2012
Ранее присвоенный государственный учетный номер:	Условный номер 59-00/3-000-010534-001
Адрес:	Пермский край, г. Пермь, Свердловский район
Основная характеристика (для сооружения):	данные отсутствуют
Назначение:	Иное сооружение (Электросетевой комплекс "Подстанция 110/6кВ "Крохалева" с линиями электропередачи и трансформаторными подстанциями)
Наименование:	Электросетевой комплекс "Подстанция 110/6кВ "Крохалева" с линиями электропередачи и трансформаторными подстанциями
Количество этажей, в том числе подземных этажей:	0, в том числе подземных 0
Год ввода в эксплуатацию по завершении строительства:	данные отсутствуют
Год завершения строительства:	2007
Кадастровая стоимость, руб.:	157121.69

полное наименование должности	
подпись	инициалы, фамилия

М.П.

Сооружение

вид объекта недвижимости		
Лист №2	Раздел 1	Всего листов выписки: 146
Всего листов раздела 1: 3		Всего разделов: 4

25 июля 2018г. № КУВИ-001/2018-4903642

Кадастровый номер:

59:01:0000000:15483

Кадастровые номера иных объектов недвижимости, в пределах которых расположен объект недвижимости:

- 59:01:0000000:107, 59:01:0000000:252, 59:01:0000000:369, 59:01:0000000:396, 59:01:0000000:46540,
- 59:01:0000000:47627, 59:01:0000000:486, 59:01:0000000:51428, 59:01:0000000:57, 59:01:0000000:776,
- 59:01:0000000:78461, 59:01:0000000:78741, 59:01:0000000:81007, 59:01:0000000:82069,
- 59:01:0000000:82191, 59:01:0000000:82243, 59:01:0000000:84877, 59:01:0000000:84884,
- 59:01:0000000:84893, 59:01:0000000:85051, 59:01:0000000:85139, 59:01:0000000:85154, 59:01:0000000:86,
- 59:01:4410230:22, 59:01:4410230:25, 59:01:4410240:15, 59:01:4410240:16, 59:01:4410240:17,
- 59:01:4410240:177, 59:01:4410240:2, 59:01:4410240:429, 59:01:4410240:51, 59:01:4410570:4,
- 59:01:4410570:9, 59:01:4410576:26, 59:01:4410652:1, 59:01:4410652:13, 59:01:4410652:15, 59:01:4410652:16,
- 59:01:4410652:5, 59:01:4410652:9, 59:01:4410653:1, 59:01:4410653:11, 59:01:4410653:1246,
- 59:01:4410653:15, 59:01:4410653:20, 59:01:4410653:22, 59:01:4410653:27, 59:01:4410653:28,
- 59:01:4410653:29, 59:01:4410653:31, 59:01:4410653:33, 59:01:4410653:34, 59:01:4410653:35,
- 59:01:4410653:36, 59:01:4410653:39, 59:01:4410727:1, 59:01:4410727:1339, 59:01:4410727:2, 59:01:4410727:8,
- 59:01:4410727:9, 59:01:4410728:726, 59:01:4410729:11, 59:01:4410729:1580, 59:01:4410729:42, 59:01:4410729:1783,
- 59:01:4410729:1794, 59:01:4410729:22, 59:01:4410729:40, 59:01:4410730:4, 59:01:4410730:6, 59:01:4410732:12,
- 59:01:4410729:6, 59:01:4410730:1, 59:01:4410730:10, 59:01:4410732:26, 59:01:4410732:428, 59:01:4410732:431,
- 59:01:4410732:21, 59:01:4410732:22, 59:01:4410733:24, 59:01:4410733:26, 59:01:4410733:27, 59:01:4410733:30,
- 59:01:4410733:11, 59:01:4410733:24, 59:01:4410733:26, 59:01:4410733:27, 59:01:4410733:30,
- 59:01:4410733:32, 59:01:4410733:33, 59:01:4410733:40, 59:01:4410733:41
- 59:01:4410733:829, 59:01:4410733:831, 59:01:4410733:832, 59:01:4410737:11, 59:01:4410737:13,
- 59:01:4410737:14, 59:01:4410737:17, 59:01:4410737:2, 59:01:4410738:10, 59:01:4410738:13, 59:01:4410738:2,
- 59:01:4410738:27, 59:01:4410738:5, 59:01:4410738:6, 59:01:4410738:691, 59:01:4410738:7, 59:01:4410739:1,
- 59:01:4410739:19, 59:01:4410739:31, 59:01:4410739:4, 59:01:4410739:43, 59:01:4410739:5,
- 59:01:4410739:697, 59:01:4410740:13, 59:01:4410740:14, 59:01:4410740:16, 59:01:4410740:3,
- 59:01:4410740:8, 59:01:4410741:15, 59:01:4410741:18, 59:01:4410741:20, 59:01:4410741:24, 59:01:4410742:1,
- 59:01:4410742:12, 59:01:4410742:3, 59:01:4410742:6, 59:01:4410742:7, 59:01:4410743:5, 59:01:4410743:6,
- 59:01:4410743:7, 59:01:4410854:21, 59:01:4410854:24, 59:01:4410854:28, 59:01:4410854:3, 59:01:4410854:35,
- 59:01:4410854:39, 59:01:4410854:40, 59:01:4410854:5, 59:01:4410854:6, 59:01:4410854:7, 59:01:4410944:11,
- 59:01:4410944:12, 59:01:4410944:13, 59:01:4410944:14, 59:01:4410944:17, 59:01:4410944:18,
- 59:01:4410944:19, 59:01:4410944:2, 59:01:4410944:22, 59:01:4410944:23, 59:01:4410944:24,
- 59:01:4410944:25, 59:01:4410944:26, 59:01:4410944:27, 59:01:4410944:28, 59:01:4410946:25,
- 59:01:4410947:1865, 59:01:4410947:1866, 59:01:4410947:1870, 59:01:4410947:2, 59:01:4410947:39,
- 59:01:4410947:4, 59:01:4410947:44, 59:01:4410947:45, 59:01:4410954:19, 59:01:4410962:140,
- 59:01:4410962:16, 59:01:4410962:162, 59:01:4410962:18, 59:01:4410962:193, 59:01:4410962:44,
- 59:01:4410962:5, 59:01:4410962:61, 59:01:4410962:63, 59:01:4410962:70, 59:01:4410962:8,
- 59:01:4410962:900, 59:01:4410962:907, 59:01:4410962:938, 59:01:4410962:95

Полное наименование должности

подпись

инициалы, фамилия

М.П.

**Сооружение**

вид объекта недвижимости

Лист №3 Раздел 1	Всего листов раздела 1: 3	Всего разделов: 4	Всего листов выписки: 146
------------------	---------------------------	-------------------	---------------------------

25 июля 2018г. № КУВИ-001/2018-4903642

Кадастровый номер:

59:01:0000000:15483

	59:01:4410962:952, 59:01:4410962:953, 59:01:4410962:954, 59:01:4410962:957, 59:01:4411075:1, 59:01:4411075:28, 59:01:4411075:35, 59:01:4411075:53, 59:01:4411075:602, 59:01:4411075:611, 59:01:4411075:73, 59:01:4411384:15, 59:01:4411384:3, 59:01:4411477:15, 59:01:4411477:2, 59:01:4411477:22, 59:01:4411477:24, 59:01:4411477:26, 59:01:4411477:27, 59:01:4411477:37, 59:01:4411477:384, 59:01:4411477:4, 59:01:4411477:40, 59:01:4411477:418, 59:01:4411477:9, 59:01:4411530:4, 59:01:4411530:7, 59:01:4413616:6, 59:01:4413616:21, 59:01:4413616:32, 59:01:4413616:33, 59:01:4413616:37, 59:01:4413616:5, 59:01:4413616:11, 59:01:4413616:14, 59:01:4413616:15, 59:01:4413616:17, 59:01:4413616:3859, 59:01:4413617:4, 59:01:4413618:11, 59:01:4413618:18, 59:01:4413618:277, 59:01:4413618:282, 59:01:4413618:283, 59:01:4413619:15, 59:01:4413619:16, 59:01:4413619:3, 59:01:4413619:4, 59:01:4413622:1, 59:01:4413622:12, 59:01:4413622:14, 59:01:4413622:15, 59:01:4413622:3, 59:01:4413622:5, 59:01:4413622:6, 59:01:4413622:7, 59:01:4413622:8, 59:01:4413622:9, 59:01:4413624:15, 59:01:4413624:16, 59:01:4413625:10, 59:01:4413625:105, 59:01:4413625:229, 59:01:4413625:249, 59:01:4413625:250, 59:01:4413625:257, 59:01:4413625:266, 59:01:4413625:27, 59:01:4413625:32, 59:01:4413625:33, 59:01:4415070:328, 59:01:4419784:1, 59:01:4419857:1, 59:01:4410733:1013, 59:01:4410739:30, 59:01:4413618:589
--	--

Кадастровые номера помещений, машино-мест, расположенных в здании или сооружении:	данные отсутствуют
Кадастровые номера объектов недвижимости, из которых образован объект недвижимости:	данные отсутствуют
Кадастровые номера образованных объектов недвижимости:	данные отсутствуют
Сведения о включении объекта недвижимости в состав предприятия как имущественного комплекса:	данные отсутствуют
Сведения о включении объекта недвижимости в состав единого недвижимого комплекса:	данные отсутствуют
Виды разрешенного использования:	данные отсутствуют
Сведения о включении объекта недвижимости в реестр объектов культурного наследия:	данные отсутствуют
Сведения о кадастровом инженерс:	данные отсутствуют
Статус записи об объекте недвижимости:	Сведения об объекте недвижимости имеют статус "актуальные, ранее учтенные"
Особые отметки:	Право (ограничение права, обременение объекта недвижимости) зарегистрировано на объект недвижимости с наименованием: сооружение. Сведения для заполнения разделов: 6 - Сведения о частях объекта недвижимости; 6.1 - Сведения о частях объекта недвижимости; 7 - Перечень помещений, машино-мест, расположенных в здании, сооружении; 8 - План расположения помещения, машино-места на этаже (плане этажа), отсутствуют.
Получатель выписки:	Департамент земельных отношений администрации города Перми

полное наименование должности	подпись	инициалы, фамилия
-------------------------------	---------	-------------------

М.П.



Выписка из Единого государственного реестра недвижимости об объекте недвижимости

Сведения о зарегистрированных правах

Сооружение	
вид объекта недвижимости	
Лист №1 Раздел 2	Всего листов раздела 2: 2
	Всего разделов: 4
	Всего листов выписки: 146
25 июля 2018г. № КУВИ-001/2018-4903642	
Кадастровый номер: 59:01:0000000:15483	

1	Правообладатель (правообладатели):	1.1	Открытое акционерное общество "Межрегиональная распределительная сетевая компания Урала", ИНН: 6671163413, ОГРН: 1056604000970
2	Вид, номер и дата государственной регистрации права:	2.1	Собственность 59-59-21/061/2008-362 23.07.2008 00:00:00
3	Ограничение прав и обременение объекта недвижимости:		не зарегистрировано
4	Договоры участия в долевом строительстве:		не зарегистрировано
5	Заявленные в судебном порядке права требования:		данные отсутствуют
6	Сведения о возражении в отношении зарегистрированного права:		данные отсутствуют
7	Сведения о наличии решения об изъятии объекта недвижимости для государственных и муниципальных нужд:		данные отсутствуют
8	Сведения о невозможности государственной регистрации без личного участия правообладателя или его законного представителя:		данные отсутствуют
9	Правопритязания и сведения о наличии поступивших, но не рассмотренных заявлений о проведении государственной регистрации права (перехода, прекращения права), ограничения права или обременения объекта недвижимости, сделки в отношении объекта недвижимости		отсутствуют

полное наименование должности	подпись	инициалы, фамилия
-------------------------------	---------	-------------------

М.П.

Сооружение			
вид объекта недвижимости			
Лист №2 Раздел 2	Всего листов раздела 2: 2	Всего разделов: 4	Всего листов выписки: 146
25 июля 2018г. № КУВИ-001/2018-4903642			
Кадастровый номер: 59:01:0000000:15483			
10	Сведения об осуществлении государственной регистрации сделки. права, ограничения права без необходимого в силу закона согласия третьего лица, органа:	данные отсутствуют	

полное наименование должности	ПОДПИСЬ	инициалы, фамилия
-------------------------------	---------	-------------------

М.П.

Выписка из Единого государственного реестра недвижимости об объекте недвижимости  
Описание местоположения объекта недвижимости

Сооружение

вид объекта недвижимости

Всего листов выписки: 146


Всего разделов: 4

Лист №1 Раздел 5

25 июля 2018г. № КУВИ-001/2018-4903642

Кадастровый номер: 59:01:0000000:15483

План (чертеж, схема) объекта недвижимости



Условные обозначения:

Масштаб 1:40000

полное наименование должности

подпись

инициалы, фамилия

М.П.

Филиал Федерального государственного бюджетного учреждения "Федеральная кадастровая палата Федерального агентства геодезической регистрации, кадастра и картографии" по Пермскому краю  
полное наименование органа регистрации прав

Выписка из Единого государственного реестра недвижимости об объекте недвижимости

Сведения о характеристиках объекта недвижимости  
На основании запроса от 26.07.2018, поступившего на рассмотрение 26.07.2018, сообщаем, что согласно записям Единого государственного реестра недвижимости:

Сооружение		
Лист №1	Раздел 1	Всего листов раздела 1: 13
вид объекта недвижимости		Всего разделов: 4
		Всего листов выписки: 461
26 июля 2018г. № КУВИ-001/2018-4932020		
Кадастровый номер:	59:00:0000000:7856	
Номер кадастрового квартала:	59:00:0000000	
Дата присвоения кадастрового номера:	11.06.2014	
Ранее присвоенный государственный учетный номер:	данные отсутствуют	
Адрес:	Пермский край, Пермский район, г. Пермь, Свердловский район	
Основная характеристика (для сооружения):	данные отсутствуют	
Назначение:	Иное сооружение (электросетевой комплекс "Подстанция 110/10 кВ "Бахаревка" с линиями электропередачи и трансформаторными подстанциями")	
Наименование:	электросетевой комплекс "Подстанция 110/10 кВ "Бахаревка" с линиями электропередачи и трансформаторными подстанциями"	
Количество этажей, в том числе подземных этажей:	данные отсутствуют	
Год ввода в эксплуатацию по завершении строительства:	данные отсутствуют	
Год завершения строительства:	2008	
Кадастровая стоимость, руб.:	не определена	

Раздел 1 Лист 1

полное наименование должности	подпись	инициалы, фамилия
-------------------------------	---------	-------------------

М.П.

Сооружение	
вид объекта недвижимости	
Лист №2 Раздел 1	Всего листов раздела 1: 13
26 июля 2018г. № КУВИ-001/2018-4932020	Всего разделов: 4
Кадастровый номер:	Всего листов выписки: 461
59:00:0000000:7856	

Кадастровые номера иных объектов недвижимости, в пределах которых расположен объект недвижимости:	59:01:0000000:1007, 59:01:0000000:1028, 59:01:0000000:1064, 59:01:0000000:1072, 59:01:0000000:1299, 59:01:0000000:156, 59:01:0000000:23252, 59:01:0000000:328, 59:01:0000000:43420, 59:01:0000000:43422, 59:01:0000000:477, 59:01:0000000:48109, 59:01:0000000:48110, 59:01:0000000:48116, 59:01:0000000:48118, 59:01:0000000:574, 59:01:0000000:72628, 59:01:0000000:728, 59:01:0000000:76199, 59:01:0000000:76583, 59:01:0000000:76622, 59:01:0000000:78122, 59:01:0000000:78293, 59:01:0000000:78440, 59:01:0000000:78709, 59:01:0000000:78940, 59:01:0000000:79570, 59:01:0000000:79583, 59:01:0000000:79612, 59:01:0000000:80050, 59:01:0000000:80053, 59:01:0000000:80649, 59:01:0000000:80732, 59:01:0000000:80856, 59:01:0000000:81848, 59:01:0000000:81965, 59:01:0000000:82154, 59:01:0000000:82263, 59:01:0000000:82442, 59:01:0919246:322, 59:01:0919246:359, 59:01:4410946:25, 59:01:4410946:29, 59:01:4410946:38, 59:01:4410947:24, 59:01:4410947:41, 59:01:4411002:11, 59:01:4411003:11, 59:01:4411003:24, 59:01:4411006:11, 59:01:4411006:7, 59:01:4411006:9, 59:01:4411007:12, 59:01:4411009:52, 59:01:4411009:53, 59:01:4411009:54, 59:01:4411010:14, 59:01:4411010:15, 59:01:4411010:18, 59:01:4411010:4, 59:01:4411010:5, 59:01:4411011:10, 59:01:4411011:18, 59:01:4411011:37, 59:01:4411011:7, 59:01:4411012:5, 59:01:4411060:12, 59:01:4411060:14, 59:01:4411060:22, 59:01:4411060:5, 59:01:4411060:6, 59:01:4411060:7, 59:01:4411061:51, 59:01:4411067:17, 59:01:4411067:2, 59:01:4411067:21, 59:01:4411067:29, 59:01:4411067:3, 59:01:4411067:30, 59:01:4411067:31, 59:01:4411067:32, 59:01:4411067:33, 59:01:4411067:3396, 59:01:4411067:34, 59:01:4411067:3474 59:01:4411067:35, 59:01:4411067:36, 59:01:4411067:37, 59:01:4411067:38, 59:01:4411067:39, 59:01:4411067:4, 59:01:4411067:40, 59:01:4411067:41, 59:01:4411067:42, 59:01:4411067:43, 59:01:4411067:44, 59:01:4411067:45, 59:01:4411067:46, 59:01:4411067:47, 59:01:4411067:48, 59:01:4411067:49, 59:01:4411067:5, 59:01:4411067:50, 59:01:4411067:51, 59:01:4411067:53, 59:01:4411067:54, 59:01:4411067:55, 59:01:4411067:57, 59:01:4411067:58, 59:01:4411067:59, 59:01:4411067:61, 59:01:4411067:66, 59:01:4411067:69, 59:01:4411068:1, 59:01:4411068:15, 59:01:4411068:16, 59:01:4411068:2, 59:01:4411067:8, 59:01:4411067:9, 59:01:4411068:1, 59:01:4411068:331, 59:01:4411068:411, 59:01:4411068:415, 59:01:4411068:222, 59:01:4411069:10, 59:01:4411071:17, 59:01:4411071:21, 59:01:4411071:22, 59:01:4411068:9, 59:01:4411362:10, 59:01:4411362:12, 59:01:4411362:13, 59:01:4411362:14, 59:01:4411071:25, 59:01:4411362:177, 59:01:4411362:57, 59:01:4411362:7, 59:01:4411365:128, 59:01:4411362:176, 59:01:4411362:177, 59:01:4411365:132, 59:01:4411365:133, 59:01:4411365:137, 59:01:4411365:138, 59:01:4411365:129, 59:01:4411365:183, 59:01:4411365:184, 59:01:4411365:204, 59:01:4411365:205, 59:01:4411365:301, 59:01:4411365:339, 59:01:4411366:24, 59:01:4411366:36, 59:01:4411367:10, 59:01:4411367:110, 59:01:4411367:24, 59:01:4411367:26, 59:01:4411367:8, 59:01:4411368:2, 59:01:4411368:227, 59:01:4411368:55, 59:01:4411450:1, 59:01:4411450:12, 59:01:4411450:24, 59:01:4411453:106, 59:01:4411458:19, 59:01:4411458:248, 59:01:4411458:273, 59:01:4411458:40, 59:01:4411458:45, 59:01:4411458:49, 59:01:4411458:5, 59:01:4411461:1, 59:01:4411461:48
---	---

подпись	инициалы, фамилия
М.П.	

Сооружение		
вид объекта недвижимости		
Лист №3	Раздел I	Всего листов раздела I: 13
		Всего разделов: 4
		Всего листов выписки: 461
26 июля 2018г. № КУВИ-001/2018-4932020		
Кадастровый номер: 59:00:0000000:7856		

	<p>59:01:4411461:5, 59:01:4411461:6, 59:01:4411461:8, 59:01:4411461:9, 59:01:4411470:1, 59:01:4411470:11, 59:01:4411470:19, 59:01:4411470:20, 59:01:4411470:21, 59:01:4411470:22, 59:01:4411470:25, 59:01:4411470:296, 59:01:4411470:32, 59:01:4411470:45, 59:01:4411470:496, 59:01:4411470:497, 59:01:4411470:498, 59:01:4411470:6, 59:01:4411470:60, 59:01:4411473:1, 59:01:4411473:10, 59:01:4411473:2, 59:01:4411473:4, 59:01:4411473:40, 59:01:4411473:47, 59:01:4411473:5, 59:01:4411473:82, 59:01:4411473:86, 59:01:4411483:13, 59:01:4411483:19, 59:01:4411483:20, 59:01:4411483:24, 59:01:4411483:25, 59:01:4411483:31, 59:01:4411483:7, 59:01:4411491:11, 59:01:4411491:13, 59:01:4411491:15, 59:01:4411491:21, 59:01:4411491:225, 59:01:4411491:226, 59:01:4411491:227, 59:01:4411491:228, 59:01:4411491:229, 59:01:4411491:49, 59:01:4411491:5, 59:01:4411491:51, 59:01:4411491:51, 59:01:4411491:51, 59:01:4411554:1, 59:01:4413612:13, 59:01:4413617:2, 59:01:4413617:31, 59:01:4413617:32, 59:01:4413617:33, 59:01:4413617:46, 59:01:4413617:10, 59:01:4413618:11, 59:01:4413618:14, 59:01:4413618:7, 59:01:4413619:13, 59:01:4413619:15, 59:01:4413617:7, 59:01:4413625:105, 59:01:4413625:106, 59:01:4413625:17, 59:01:4413625:23, 59:01:4413625:249, 59:01:4413625:27, 59:01:4413625:284, 59:01:4413625:30, 59:01:4413625:32, 59:01:4413625:33, 59:01:4413625:6, 59:01:4413625:8, 59:01:4413627:30, 59:01:4413627:38, 59:01:4413627:7, 59:01:4413627:9, 59:01:4413628:1, 59:01:4413628:3, 59:01:4413629:1, 59:01:4413629:11, 59:01:4413629:20, 59:01:4413629:29, 59:01:4413629:3, 59:01:4413629:93, 59:01:4413629:95, 59:01:4413630:10, 59:01:4413630:14, 59:01:4413630:2, 59:01:4413630:46, 59:01:4413632:13, 59:01:4413633:10, 59:01:4413633:13, 59:01:4413633:42, 59:01:4413633:44, 59:01:4413633:7, 59:01:4413633:9, 59:01:4413634:1, 59:01:4413634:24, 59:01:4413634:27, 59:01:4413634:28, 59:01:4413634:7, 59:01:4413636:3, 59:01:4413636:44, 59:01:4413637:11, 59:01:4413637:12, 59:01:4413637:5, 59:01:4413637:546, 59:01:4413637:547, 59:01:4413637:548, 59:01:4413637:6, 59:01:4413637:7, 59:01:4413637:8, 59:01:4413638:1, 59:01:4413638:12, 59:01:4413638:16, 59:01:4413638:17, 59:01:4413638:18, 59:01:4413638:1811, 59:01:4413638:1840, 59:01:4413638:1841, 59:01:4413638:1842, 59:01:4413638:19, 59:01:4413638:2, 59:01:4413638:20, 59:01:4413638:21, 59:01:4413638:22, 59:01:4413638:23, 59:01:4413638:28, 59:01:4413638:29, 59:01:4413638:30, 59:01:4413639:6, 59:01:4413640:4, 59:01:4413640:5, 59:01:4413640:6, 59:01:4413640:7, 59:01:4413640:8, 59:01:4413641:11, 59:01:4413641:1639, 59:01:4413641:18, 59:01:4413641:23, 59:01:4413641:24, 59:01:4413641:25, 59:01:4413641:26, 59:01:4413641:27, 59:01:4413641:31, 59:01:4413641:4, 59:01:4413641:6, 59:01:4413644:12, 59:01:4413647:10, 59:01:4413647:11, 59:01:4413647:12, 59:01:4413647:13, 59:01:4413647:14, 59:01:4413647:15, 59:01:4413647:16, 59:01:4413647:1771, 59:01:4413647:1905, 59:01:4413647:23, 59:01:4413647:5, 59:01:4413647:8, 59:01:4413647:9, 59:01:4413649:1, 59:01:4413649:10, 59:01:4413649:11, 59:01:4413649:12, 59:01:4413649:13, 59:01:4413649:14, 59:01:4413649:15, 59:01:4413649:29, 59:01:4413649:3, 59:01:4413649:30, 59:01:4413649:31</p>
--	--

	ПОЛНОЕ наименование должности
	подпись
	инициалы, фамилия
	М.П.

Сооружение	
вид объекта недвижимости	

Лист №4 Раздел I	Всего листов раздела I: 13	Всего разделов: 4	Всего листов выписки: 461
------------------	----------------------------	-------------------	---------------------------

26 июля 2018г. № КУВИ-001/2018-4932020
Кадастровый номер:

59:00:0000000:7856	59:01:4413649:32, 59:01:4413649:33, 59:01:4413649:34, 59:01:4413649:3470, 59:01:4413649:35, 59:01:4413649:36, 59:01:4413649:37, 59:01:4413649:38, 59:01:4413649:39, 59:01:4413649:4, 59:01:4413649:40, 59:01:4413649:41, 59:01:4413649:42, 59:01:4413649:49, 59:01:4413649:5, 59:01:4413649:55, 59:01:4413649:6, 59:01:4413649:7, 59:01:4413649:8, 59:01:4413649:9, 59:01:4413652:17, 59:01:4413652:24, 59:01:4413652:27, 59:01:4413652:31, 59:01:4413652:33, 59:01:4413652:35, 59:01:4413652:41, 59:01:4413652:42, 59:01:4413652:44, 59:01:4413652:4754, 59:01:4413652:4781, 59:01:4413652:4790, 59:01:4413652:4798, 59:01:4413652:4799, 59:01:4413652:4804, 59:01:4413652:5241, 59:01:4413652:5243, 59:01:4413652:6, 59:01:4413653:267, 59:01:4413660:1, 59:01:4413660:10, 59:01:4413660:2, 59:01:4413660:3, 59:01:4413660:4, 59:01:4413660:5, 59:01:4413660:6, 59:01:4413660:7, 59:01:4413660:8, 59:01:4413660:878, 59:01:4413660:9, 59:01:4413664:1, 59:01:4413677:12, 59:01:4413678:16, 59:01:4413677:15, 59:01:4413677:6, 59:01:4413677:7, 59:01:4413678:15, 59:01:4413678:16, 59:01:4413678:2, 59:01:4413678:4, 59:01:4413679:14, 59:01:4413679:17, 59:01:4413679:3, 59:01:4413680:1, 59:01:4413680:10, 59:01:4413680:11, 59:01:4413680:12, 59:01:4413680:14, 59:01:4413680:16, 59:01:4413680:2, 59:01:4413680:3, 59:01:4413680:5, 59:01:4413680:8, 59:01:4413680:9, 59:01:4413681:18, 59:01:4413681:3, 59:01:4413681:547, 59:01:4413682:1, 59:01:4413682:3, 59:01:4413682:5, 59:01:4413683:1, 59:01:4413683:11, 59:01:4413683:506, 59:01:4413683:507, 59:01:4413684:12, 59:01:4413684:19, 59:01:4413684:20, 59:01:4413684:22, 59:01:4413684:498
	59:01:4413685:652, 59:01:4413685:719, 59:01:4413685:726, 59:01:4413686:1062, 59:01:4413686:15, 59:01:4413686:19, 59:01:4413686:27, 59:01:4413686:4, 59:01:4413686:7, 59:01:4419798:9, 59:01:4716102:3, 59:01:4811013:11, 59:01:4811013:8, 59:01:4811016:12, 59:01:4811016:9, 59:01:4811018:39, 59:01:4811022:1, 59:01:4811023:2, 59:01:4811024:10, 59:01:4811025:8, 59:01:4811026:15, 59:01:4811026:8, 59:01:4811028:2, 59:01:4811028:5, 59:01:4811029:24, 59:01:4811031:4, 59:01:4811033:9, 59:01:4811034:10, 59:01:4811034:15, 59:01:4811034:16, 59:01:4811034:17, 59:01:4811034:58, 59:01:4811035:105, 59:01:4811035:110, 59:01:4811035:116, 59:01:4811035:119, 59:01:4811035:8, 59:01:4811035:9, 59:01:4811036:14, 59:01:4811037:5, 59:01:4811038:1, 59:01:4811039:1, 59:01:4811040:22, 59:01:4811042:8, 59:01:4811043:2, 59:01:4811043:4, 59:01:4811044:3, 59:01:4811045:10, 59:01:4811049:8, 59:01:4811080:1, 59:01:4811080:2, 59:01:4811080:3, 59:01:4811080:5, 59:01:4811080:6, 59:01:4811406:42, 59:01:4811534:10, 59:32:0000000:123, 59:32:0000000:12359, 59:32:0000000:12540, 59:32:0000000:12541, 59:32:0000000:12550, 59:32:0000000:12552, 59:32:0000000:12554, 59:32:0000000:12558, 59:32:0000000:12559, 59:32:0000000:12560, 59:32:0000000:12561, 59:32:0000000:12562, 59:32:0000000:12563, 59:32:0000000:12576, 59:32:0000000:12578, 59:32:0000000:12612, 59:32:0000000:12643, 59:32:0000000:12645, 59:32:0000000:12647, 59:32:0000000:12668, 59:32:0000000:12709, 59:32:0000000:12725, 59:32:0000000:12769, 59:32:0000000:12780, 59:32:0000000:12881, 59:32:0000000:12884, 59:32:0000000:12908, 59:32:0000000:12913, 59:32:0000000:12920, 59:32:0000000:12932, 59:32:0000000:12933, 59:32:0000000:12935, 59:32:0000000:12949, 59:32:0000000:12966

ПОЛНОЕ НАИМЕНОВАНИЕ ДОЛЖНОСТИ	ПОДПИСЬ	ИНИЦИАЛЫ, ФАМИЛИЯ
-------------------------------	---------	-------------------

М.П.

Сооружение		
вид объекта недвижимости		
Лист №5 Раздел I	Всего листов раздела I: 13	Всего разделов: 4
Всего листов выписки: 461		
26 июля 2018г. № КУВИ-001/2018-4932020		
Кадастровый номер:		
59:00:0000000:7856		
59:32:0000000:12974, 59:32:0000000:13048, 59:32:0000000:13100, 59:32:0000000:13109, 59:32:0000000:13111, 59:32:0000000:13148, 59:32:0000000:13149, 59:32:0000000:13154, 59:32:0000000:13162, 59:32:0000000:13220, 59:32:0000000:13259, 59:32:0000000:13274, 59:32:0000000:13275, 59:32:0000000:13292, 59:32:0000000:13294, 59:32:0000000:13307, 59:32:0000000:13310, 59:32:0000000:13336, 59:32:0000000:13346, 59:32:0000000:13347, 59:32:0000000:13547, 59:32:0000000:13589, 59:32:0000000:13617, 59:32:0000000:13640, 59:32:0000000:13641, 59:32:0000000:13655, 59:32:0000000:13675, 59:32:0000000:13679, 59:32:0000000:13754, 59:32:0000000:13910, 59:32:0000000:339, 59:32:0000000:38, 59:32:0000000:42, 59:32:0000000:5, 59:32:0000000:7804, 59:32:0000000:7805, 59:32:0000000:7806, 59:32:0000000:8458, 59:32:0000000:9233, 59:32:0000000:9236, 59:32:0000000:95, 59:32:0370003:1001, 59:32:0370003:1002, 59:32:0370003:1040, 59:32:0370003:1063, 59:32:0370003:1107, 59:32:0370003:1115, 59:32:0370003:1122, 59:32:0370003:1124, 59:32:0370003:113, 59:32:0370003:120, 59:32:0370003:1224, 59:32:0370003:1256, 59:32:0370003:1274, 59:32:0370003:1419, 59:32:0370003:1453, 59:32:0370003:1474, 59:32:0370003:150, 59:32:0370003:1505, 59:32:0370003:1760, 59:32:0370003:1776, 59:32:0370003:1779, 59:32:0370003:1783, 59:32:0370003:1787, 59:32:0370003:23, 59:32:0370003:252, 59:32:0370003:363, 59:32:0370003:3800, 59:32:0370003:3856, 59:32:0370003:3859, 59:32:0370003:3862, 59:32:0370003:3906, 59:32:0370003:4024, 59:32:0370003:4029, 59:32:0370003:4030, 59:32:0370003:4031, 59:32:0370003:4034, 59:32:0370003:4506, 59:32:0370003:4519, 59:32:0370003:4520, 59:32:0370003:4524, 59:32:0370003:4665, 59:32:0370003:4667, 59:32:0370003:4764, 59:32:0370003:4765, 59:32:0370003:4767, 59:32:0370003:4768, 59:32:0370003:4780, 59:32:0370003:4781, 59:32:0370003:4945 59:32:0370003:4946, 59:32:0370003:4973, 59:32:0370003:4994, 59:32:0370003:4995, 59:32:0370003:4996, 59:32:0380001:1008, 59:32:0380001:1009, 59:32:0380001:111, 59:32:0380001:115, 59:32:0380001:118, 59:32:0380001:132, 59:32:0380001:1327, 59:32:0380001:1338, 59:32:0380001:135, 59:32:0380001:1358, 59:32:0380001:1375, 59:32:0380001:138, 59:32:0380001:14, 59:32:0380001:140, 59:32:0380001:141, 59:32:0380001:1439, 59:32:0380001:1482, 59:32:0380001:1490, 59:32:0380001:1491, 59:32:0380001:15, 59:32:0380001:1504, 59:32:0380001:1509, 59:32:0380001:1534, 59:32:0380001:1535, 59:32:0380001:1536, 59:32:0380001:1537, 59:32:0380001:1538, 59:32:0380001:160, 59:32:0380001:1615, 59:32:0380001:1616, 59:32:0380001:1636, 59:32:0380001:1638, 59:32:0380001:1639, 59:32:0380001:1641, 59:32:0380001:1666, 59:32:0380001:1669, 59:32:0380001:169, 59:32:0380001:1694, 59:32:0380001:1695, 59:32:0380001:1706, 59:32:0380001:1708, 59:32:0380001:1709, 59:32:0380001:171, 59:32:0380001:1716, 59:32:0380001:1717, 59:32:0380001:1723, 59:32:0380001:1741, 59:32:0380001:1753, 59:32:0380001:1757, 59:32:0380001:1759, 59:32:0380001:1760, 59:32:0380001:1761, 59:32:0380001:1766, 59:32:0380001:1767, 59:32:0380001:1768, 59:32:0380001:1789, 59:32:0380001:1794, 59:32:0380001:1877, 59:32:0380001:1892, 59:32:0380001:1917, 59:32:0380001:20, 59:32:0380001:207, 59:32:0380001:209, 59:32:0380001:21, 59:32:0380001:2107, 59:32:0380001:2112, 59:32:0380001:2113, 59:32:0380001:215, 59:32:0380001:216, 59:32:0380001:217, 59:32:0380001:2226, 59:32:0380001:2227, 59:32:0380001:224, 59:32:0380001:2296, 59:32:0380001:2297, 59:32:0380001:23, 59:32:0380001:2317, 59:32:0380001:2318, 59:32:0380001:257, 59:32:0380001:2577, 59:32:0380001:2578, 59:32:0380001:2579, 59:32:0380001:2580, 59:32:0380001:2581, 59:32:0380001:2582		
ПОЛНОЕ НАИМЕНОВАНИЕ ДОЛЖНОСТИ		
ПОДПИСЬ		
ИНИЦИАЛЫ, ФАМИЛИЯ		
М.П.		



Сооружение		
вид объекта недвижимости		
Лист №6 Раздел 1	Всего листов раздела 1: 13	Всего разделов: 4
26 июля 2018г. № КУВИ-001/2018-4932020		Всего листов выписки: 461
Кадастровый номер: 59:00:0000000:7856		

	<p>59:32:0380001:2583, 59:32:0380001:2584, 59:32:0380001:2585, 59:32:0380001:2586, 59:32:0380001:2587, 59:32:0380001:2588, 59:32:0380001:2598, 59:32:0380001:2599, 59:32:0380001:2600, 59:32:0380001:2601, 59:32:0380001:2612, 59:32:0380001:2613, 59:32:0380001:2614, 59:32:0380001:27, 59:32:0380001:294, 59:32:0380001:301, 59:32:0380001:301, 59:32:0380001:36, 59:32:0380001:41, 59:32:0380001:42, 59:32:0380001:48, 59:32:0380001:49, 59:32:0380001:5, 59:32:0380001:50, 59:32:0380001:56, 59:32:0380001:87, 59:32:0380001:874, 59:32:0380001:9, 59:32:0390001:1, 59:32:0390001:1222, 59:32:0390001:1282, 59:32:0390001:1285, 59:32:0390001:1293, 59:32:0390001:1294, 59:32:0390001:13, 59:32:0390001:1301, 59:32:0390001:1313, 59:32:0390001:1354, 59:32:0390001:1355, 59:32:0390001:1358, 59:32:0390001:1360, 59:32:0390001:1374, 59:32:0390001:1438, 59:32:0390001:1451, 59:32:0390001:1452, 59:32:0390001:1456, 59:32:0390001:1459, 59:32:0390001:1460, 59:32:0390001:1463, 59:32:0390001:1478, 59:32:0390001:1468, 59:32:0390001:1471, 59:32:0390001:1472, 59:32:0390001:1477, 59:32:0390001:1478, 59:32:0390001:1486, 59:32:0390001:1488, 59:32:0390001:1510, 59:32:0390001:1511, 59:32:0390001:1512, 59:32:0390001:1519, 59:32:0390001:1527, 59:32:0390001:1535, 59:32:0390001:1536, 59:32:0390001:1542, 59:32:0390001:1543, 59:32:0390001:1547, 59:32:0390001:1557, 59:32:0390001:1563, 59:32:0390001:1564, 59:32:0390001:1565, 59:32:0390001:1566, 59:32:0390001:1574, 59:32:0390001:1579, 59:32:0390001:1585, 59:32:0390001:1599, 59:32:0390001:1604, 59:32:0390001:1604, 59:32:0390001:1605, 59:32:0390001:1605, 59:32:0390001:1645, 59:32:0390001:1653, 59:32:0390001:1668, 59:32:0390001:1669, 59:32:0390001:1671, 59:32:0390001:1672, 59:32:0390001:1673, 59:32:0390001:1674, 59:32:0390001:1680, 59:32:0390001:1687, 59:32:0390001:193, 59:32:0390001:197, 59:32:0390001:2, 59:32:0390001:20, 59:32:0390001:204, 59:32:0390001:205, 59:32:0390001:206, 59:32:0390001:215, 59:32:0390001:224, 59:32:0390001:23, 59:32:0390001:237, 59:32:0390001:24, 59:32:0390001:263, 59:32:0390001:265, 59:32:0390001:27, 59:32:0390001:273, 59:32:0390001:289, 59:32:0390001:290, 59:32:0390001:344, 59:32:0390001:383, 59:32:0390001:391, 59:32:0390001:392, 59:32:0390001:402, 59:32:0390001:408, 59:32:0390001:412, 59:32:0390001:413, 59:32:0390001:418, 59:32:0390001:419, 59:32:0390001:426, 59:32:0390001:438, 59:32:0390001:445, 59:32:0390001:449, 59:32:0390001:453, 59:32:0390001:457, 59:32:0390001:465, 59:32:0390001:466, 59:32:0390001:470, 59:32:0390001:471, 59:32:0390001:472, 59:32:0390001:473, 59:32:0390001:491, 59:32:0390001:492, 59:32:0390001:494, 59:32:0390001:50, 59:32:0390001:501, 59:32:0390001:512, 59:32:0390001:518, 59:32:0390001:521, 59:32:0390001:522, 59:32:0390001:525, 59:32:0390001:526, 59:32:0390001:527, 59:32:0390001:530, 59:32:0390001:531, 59:32:0390001:532, 59:32:0390001:533, 59:32:0390001:548, 59:32:0390001:554, 59:32:0390001:564, 59:32:0390001:566, 59:32:0390001:576, 59:32:0390001:583, 59:32:0390001:59, 59:32:0390001:597, 59:32:0390001:6, 59:32:0390001:601, 59:32:0390001:605, 59:32:0390001:619, 59:32:0390001:624, 59:32:0390001:625, 59:32:0390001:632, 59:32:0390001:638, 59:32:0390001:648, 59:32:0390001:649, 59:32:0390001:655, 59:32:0390001:656, 59:32:0390001:665, 59:32:0390001:680, 59:32:0390001:682, 59:32:0390001:689, 59:32:0390001:7, 59:32:0390001:711, 59:32:0390001:725, 59:32:0390001:733, 59:32:0390001:734, 59:32:0390001:736, 59:32:0390001:739, 59:32:0390001:742, 59:32:0390001:746</p>
--	---

полное наименование должности	подпись	инициалы, фамилия
	V	

М.П.

Сооружение			
вид объекта недвижимости			
Лист №7	Раздел 1	Всего листов раздела 1: 13	Всего разделов: 4
26 июля 2018г. № КУВИ-001/2018-4932020			Всего листов выписки: 461
Кадастровый номер: 59:00:0000000:7856			

	<p>59:32:0390001:747, 59:32:0390001:748, 59:32:0390001:8, 59:32:0390001:9, 59:32:0400002:324,  59:32:0410001:16, 59:32:0410001:27, 59:32:0430001:102, 59:32:0430001:121, 59:32:0430001:15,  59:32:0430001:175, 59:32:0430001:184, 59:32:0430001:185, 59:32:0430001:186, 59:32:0430001:187,  59:32:0430001:188, 59:32:0430001:189, 59:32:0430001:191, 59:32:0430001:193, 59:32:0430001:195,  59:32:0430001:2, 59:32:0430001:242, 59:32:0430001:244, 59:32:0430001:245, 59:32:0430001:250,  59:32:0430001:255, 59:32:0430001:258, 59:32:0430001:261, 59:32:0430001:262, 59:32:0430001:277,  59:32:0430001:285, 59:32:0430001:32, 59:32:0430001:336, 59:32:0430001:342, 59:32:0430001:343,  59:32:0430001:344, 59:32:0430001:355, 59:32:0430001:357, 59:32:0430001:376, 59:32:0430001:381,  59:32:0430001:382, 59:32:0430001:385, 59:32:0430001:387, 59:32:0430001:388, 59:32:0430001:391,  59:32:0430001:392, 59:32:0430001:393, 59:32:0430001:4, 59:32:0430001:51, 59:32:0430001:58,  59:32:0430001:6, 59:32:0430001:70, 59:32:0430001:708, 59:32:0430001:718, 59:32:0430001:72,  59:32:0430001:749, 59:32:0430001:75, 59:32:0430001:752, 59:32:0430001:753, 59:32:0430001:758,  59:32:0430001:759, 59:32:0430001:76, 59:32:0430001:764, 59:32:0430001:765, 59:32:0430001:766,  59:32:0430001:77, 59:32:0430001:82, 59:32:0430001:829, 59:32:0430001:830, 59:32:0430001:831,  59:32:0430001:833, 59:32:0430001:842, 59:32:0430001:847, 59:32:0430001:853, 59:32:0430001:856,  59:32:0430001:861, 59:32:0430001:862, 59:32:0430001:869, 59:32:0430001:874, 59:32:0430001:875,  59:32:0430001:878, 59:32:0430001:883, 59:32:0430001:890, 59:32:0430001:898, 59:32:0430001:920,  59:32:0430001:927, 59:32:0430001:928, 59:32:0430001:930, 59:32:0430001:931, 59:32:0430001:96,  59:32:0430001:964, 59:32:0430001:966, 59:32:0430001:967, 59:32:0440002:26, 59:32:0440002:32,  59:32:0440002:43, 59:32:0440002:49, 59:32:0440002:51, 59:32:0630006:12840, 59:32:0890001:10017,  59:32:0890001:18, 59:32:0890001:242, 59:32:0890001:356, 59:32:0890001:395, 59:32:0890001:428,  59:32:0890001:429, 59:32:0890001:431, 59:32:0890001:432, 59:32:0890001:433, 59:32:0890001:434,  59:32:0890001:435, 59:32:0890001:5005, 59:32:0890001:5052, 59:32:0890001:5056, 59:32:0890001:5079,  59:32:0890001:5180, 59:32:0890001:5260, 59:32:0890001:534, 59:32:0890001:536, 59:32:0890001:538,  59:32:0890001:541, 59:32:0890001:542, 59:32:0890001:5449, 59:32:0890001:5531, 59:32:0890001:5544,  59:32:0890001:5555, 59:32:0890001:5560, 59:32:0890001:5615, 59:32:0890001:5631, 59:32:0890001:5712,  59:32:0890001:5872, 59:32:0890001:6016, 59:32:0890001:710, 59:32:0890001:8649, 59:32:0890001:8663,  59:32:0890001:8979, 59:32:0890001:9821, 59:32:0890001:9965, 59:32:0890001:9966, 59:32:0890001:9977,  59:32:0890001:9992, 59:32:2050001:100, 59:32:2050001:1000, 59:32:2050001:1016, 59:32:2050001:1018,  59:32:2050001:1020, 59:32:2050001:1028, 59:32:2050001:1029, 59:32:2050001:1031, 59:32:2050001:113,  59:32:2050001:123, 59:32:2050001:129, 59:32:2050001:13, 59:32:2050001:14, 59:32:2050001:141,  59:32:2050001:145, 59:32:2050001:17, 59:32:2050001:1752, 59:32:2050001:180, 59:32:2050001:181,  59:32:2050001:19, 59:32:2050001:193, 59:32:2050001:198, 59:32:2050001:1981, 59:32:2050001:1983,  59:32:2050001:1984, 59:32:2050001:1995, 59:32:2050001:1998, 59:32:2050001:2013, 59:32:2050001:2014,  59:32:2050001:202, 59:32:2050001:2175, 59:32:2050001:2179, 59:32:2050001:2188, 59:32:2050001:2189,  59:32:2050001:2191, 59:32:2050001:2192, 59:32:2050001:2196, 59:32:2050001:2197, 59:32:2050001:2198</p>
--	---

полное наименование должности	инициалы, фамилия

М.П.

Сооружение			
вид объекта недвижимости			
Лист №8 Раздел I	Всего листов раздела I: 13	Всего разделов: 4	Всего листов выписки: 461
26 июля 2018г. № КУВИ-001/2018-4932020			
Кадастровый номер: 59:00:0000000:7856			

	<p>59:32:2050001:2229, 59:32:2050001:2251, 59:32:2050001:23, 59:32:2050001:24, 59:32:2050001:240, 59:32:2050001:2572, 59:32:2050001:27, 59:32:2050001:2912, 59:32:2050001:2914, 59:32:2050001:2915, 59:32:2050001:2926, 59:32:2050001:293, 59:32:2050001:2951, 59:32:2050001:2953, 59:32:2050001:2958, 59:32:2050001:2959, 59:32:2050001:2963, 59:32:2050001:2985, 59:32:2050001:2987, 59:32:2050001:3031, 59:32:2050001:3032, 59:32:2050001:3033, 59:32:2050001:3059, 59:32:2050001:3060, 59:32:2050001:3063, 59:32:2050001:3064, 59:32:2050001:3066, 59:32:2050001:3076, 59:32:2050001:3077, 59:32:2050001:3092, 59:32:2050001:3093, 59:32:2050001:3097, 59:32:2050001:3098, 59:32:2050001:31, 59:32:2050001:3121, 59:32:2050001:3122, 59:32:2050001:3221, 59:32:2050001:3223, 59:32:2050001:3228, 59:32:2050001:3235, 59:32:2050001:3332, 59:32:2050001:3333, 59:32:2050001:3347, 59:32:2050001:3353, 59:32:2050001:3369, 59:32:2050001:3372, 59:32:2050001:3563, 59:32:2050001:3757, 59:32:2050001:3762, 59:32:2050001:3763, 59:32:2050001:3764, 59:32:2050001:3765, 59:32:2050001:3767, 59:32:2050001:3772, 59:32:2050001:3774, 59:32:2050001:3778, 59:32:2050001:3787, 59:32:2050001:3792, 59:32:2050001:44, 59:32:2050001:46, 59:32:2050001:48, 59:32:2050001:49, 59:32:2050001:6, 59:32:2050001:610, 59:32:2050001:62, 59:32:2050001:63, 59:32:2050001:631, 59:32:2050001:635, 59:32:2050001:645, 59:32:2050001:649, 59:32:2050001:650, 59:32:2050001:656, 59:32:2050001:660, 59:32:2050001:662, 59:32:2050001:667, 59:32:2050001:668, 59:32:2050001:671, 59:32:2050001:672, 59:32:2050001:675, 59:32:2050001:678, 59:32:2050001:680, 59:32:2050001:682, 59:32:2050001:686, 59:32:2050001:697, 59:32:2050001:70, 59:32:2050001:71, 59:32:2050001:714, 59:32:2050001:716, 59:32:2050001:722, 59:32:2050001:724, 59:32:2050001:726, 59:32:2050001:73, 59:32:2050001:736, 59:32:2050001:737, 59:32:2050001:753, 59:32:2050001:757, 59:32:2050001:758, 59:32:2050001:759, 59:32:2050001:761, 59:32:2050001:762, 59:32:2050001:765, 59:32:2050001:770, 59:32:2050001:78, 59:32:2050001:780, 59:32:2050001:781, 59:32:2050001:785, 59:32:2050001:786, 59:32:2050001:788, 59:32:2050001:79, 59:32:2050001:800, 59:32:2050001:801, 59:32:2050001:805, 59:32:2050001:813, 59:32:2050001:825, 59:32:2050001:826, 59:32:2050001:829, 59:32:2050001:83, 59:32:2050001:88, 59:32:2050001:889, 59:32:2050001:90, 59:32:2050001:914, 59:32:2050001:916, 59:32:2050001:926, 59:32:2050001:929, 59:32:2050001:942, 59:32:2050001:950, 59:32:2050001:951, 59:32:2050001:957, 59:32:2050001:969, 59:32:2050001:972, 59:32:2050001:973, 59:32:2050001:975, 59:32:2050001:977, 59:32:2050001:982, 59:32:2050001:984, 59:32:2050001:986, 59:32:2050001:99, 59:32:2060001:107, 59:32:2060001:109, 59:32:2060001:113, 59:32:2060001:116, 59:32:2060001:127, 59:32:2060001:15, 59:32:2060001:16, 59:32:2060001:17, 59:32:2060001:171, 59:32:2060001:175, 59:32:2060001:233, 59:32:2060001:243, 59:32:2060001:263, 59:32:2060001:273, 59:32:2060001:274, 59:32:2060001:279, 59:32:2060001:280, 59:32:2060001:281, 59:32:2060001:30, 59:32:2060001:66, 59:32:2060001:79, 59:32:2060001:96, 59:32:2060001:99, 59:32:2070001:14, 59:32:2070001:202, 59:32:2070001:203, 59:32:2070001:22, 59:32:2070001:220, 59:32:2070001:234, 59:32:2070001:246, 59:32:2070001:249, 59:32:2070001:258, 59:32:2070001:26, 59:32:2070001:265, 59:32:2070001:27, 59:32:2070001:271, 59:32:2070001:281, 59:32:2070001:285, 59:32:2070001:289, 59:32:2070001:293, 59:32:2070001:309, 59:32:2070001:31, 59:32:2070001:313</p>
--	---

ПОЛНОЕ НАИМЕНОВАНИЕ ДОЛЖНОСТИ	ПОДПИСЬ	ИНИЦИАЛЫ, ФАМИЛИЯ
-------------------------------	---------	-------------------

М.П.

Сооружение	
вид объекта недвижимости	

Лист №9 Раздел I	Всего листов раздела I: 13	Всего разделов: 4	Всего листов выписки: 461
------------------	----------------------------	-------------------	---------------------------

26 июля 2018г. № КУВИ-001/2018-4932020  
 Кадастровый номер: 59:00:0000000:7856

	<p>59:32:2070001:319, 59:32:2070001:32, 59:32:2070001:327, 59:32:2070001:329, 59:32:2070001:330, 59:32:2070001:357, 59:32:2070001:358, 59:32:2070001:374, 59:32:2070001:42, 59:32:2070001:43, 59:32:2070001:51, 59:32:2070001:518, 59:32:2070001:53, 59:32:2070001:54, 59:32:2070001:599, 59:32:2070001:603, 59:32:2070001:607, 59:32:2070001:608, 59:32:2070001:624, 59:32:2070001:633, 59:32:2070001:634, 59:32:2070001:636, 59:32:2070001:641, 59:32:2070001:644, 59:32:2070001:645, 59:32:2070001:649, 59:32:2070001:653, 59:32:2070001:668, 59:32:2070001:678, 59:32:2070001:680, 59:32:2070001:692, 59:32:2090001:28, 59:32:2090001:33, 59:32:2090001:38, 59:32:2090001:70, 59:32:2090001:71, 59:32:2100001:15, 59:32:2100001:40, 59:32:2100001:45, 59:32:2100001:63, 59:32:2100001:96, 59:32:2110001:101, 59:32:2110001:102, 59:32:2110001:4, 59:32:2110001:67, 59:32:2120001:112, 59:32:2120001:126, 59:32:2120001:127, 59:32:2120001:133, 59:32:2120001:134, 59:32:2120001:137, 59:32:2120001:138, 59:32:2120001:18, 59:32:2120001:20, 59:32:2120001:241, 59:32:2120001:277, 59:32:2120001:279, 59:32:2120001:280, 59:32:2120001:284, 59:32:2120001:288, 59:32:2120001:322, 59:32:2120001:327, 59:32:2120001:328, 59:32:2120001:329, 59:32:2120001:338, 59:32:2120001:344, 59:32:2120001:353, 59:32:2120001:36, 59:32:2120001:366, 59:32:2120001:37, 59:32:2120001:46, 59:32:2120001:66, 59:32:2120001:83, 59:32:2120001:86, 59:32:2120001:89, 59:32:2120001:91, 59:32:2120001:92, 59:32:2120001:96, 59:32:2120001:99, 59:32:2130001:101, 59:32:2130001:1166, 59:32:2130001:1182, 59:32:2130001:1186, 59:32:2130001:1187, 59:32:2130001:1192, 59:32:2130001:1195, 59:32:2130001:1201, 59:32:2130001:1215, 59:32:2130001:1216, 59:32:2130001:1217, 59:32:2130001:83, 59:32:2130001:878, 59:32:2130001:920, 59:32:2130001:929, 59:32:2130001:950, 59:32:2130001:986, 59:32:2140001:15, 59:32:2140001:16, 59:32:2140001:17, 59:32:2140001:18, 59:32:2140001:19, 59:32:2140001:2, 59:32:2140001:22, 59:32:2140001:24, 59:32:2140001:31, 59:32:2140001:42, 59:32:2140001:43, 59:32:2140001:53, 59:32:2140001:61, 59:32:2140001:63, 59:32:2140001:64, 59:32:2140001:67, 59:32:2140001:68, 59:32:2150001:106, 59:32:2150001:109, 59:32:2150001:111, 59:32:2150001:152, 59:32:2150001:153, 59:32:2150001:163, 59:32:2150001:166, 59:32:2150001:173, 59:32:2150001:179, 59:32:2150001:183, 59:32:2150001:184, 59:32:2150001:31, 59:32:2150001:61, 59:32:2150001:68, 59:32:2150001:7, 59:32:2150001:99, 59:32:2160001:22, 59:32:2160001:50, 59:32:2170001:11, 59:32:2170001:122, 59:32:2170001:130, 59:32:2170001:136, 59:32:2170001:137, 59:32:2170001:202, 59:32:2170001:203, 59:32:2170001:204, 59:32:2170001:218, 59:32:2170001:22, 59:32:2170001:221, 59:32:2170001:227, 59:32:2170001:228, 59:32:2170001:231, 59:32:2170001:241, 59:32:2170001:27, 59:32:2170001:31, 59:32:2170001:55, 59:32:2170001:64, 59:32:2170001:70, 59:32:2170001:89, 59:32:2170001:92, 59:32:2170001:93, 59:32:2180001:115, 59:32:2180001:117, 59:32:2180001:124, 59:32:2180001:133, 59:32:2180001:178, 59:32:2180001:179, 59:32:2180001:194, 59:32:2190001:100, 59:32:2190001:104, 59:32:2190001:111, 59:32:2190001:126, 59:32:2190001:144, 59:32:2190001:19, 59:32:2190001:266, 59:32:2190001:293, 59:32:2190001:294, 59:32:2190001:3, 59:32:2190001:300, 59:32:2190001:301, 59:32:2190001:304, 59:32:2190001:312, 59:32:2190001:313, 59:32:2190001:326, 59:32:2190001:327, 59:32:2190001:78, 59:32:2190001:83</p>
--	---

	М.П.
ПОЛНОЕ НАИМЕНОВАНИЕ ДОЛЖНОСТИ	ПОДПИСЬ
	ИНИЦИАЛЫ, ФАМИЛИЯ

Сооружение	
вид объекта недвижимости	

Лист №10	Раздел 1	Всего листов раздела 1: 13	Всего разделов: 4	Всего листов выписки: 461
----------	----------	----------------------------	-------------------	---------------------------

26 июля 2018г. № КУВИ-001/2018-4932020  
 Кадастровый номер: 59:00:0000000:7856

	<p>59:32:2190001:99, 59:32:2210001:14, 59:32:2210001:15, 59:32:2210001:1878, 59:32:2210001:1879,  59:32:2210001:1880, 59:32:2210001:1926, 59:32:2210001:1928, 59:32:2210001:1930, 59:32:2210001:2,  59:32:2210001:24, 59:32:2210001:25, 59:32:2210001:35, 59:32:2210001:79, 59:32:2210001:80,  59:32:2210001:82, 59:32:2210001:88, 59:32:2210001:92, 59:32:2220001:111, 59:32:2230001:101,  59:32:2230001:104, 59:32:2230001:105, 59:32:2230001:116, 59:32:2230001:123, 59:32:2230001:124,  59:32:2230001:127, 59:32:2230001:129, 59:32:2230001:131, 59:32:2230001:193, 59:32:2230001:194,  59:32:2230001:196, 59:32:2230001:198, 59:32:2230001:200, 59:32:2230001:208, 59:32:2230001:3,  59:32:2230001:45, 59:32:2230001:52, 59:32:2230001:65, 59:32:2230001:66, 59:32:2230001:68,  59:32:2230001:7, 59:32:2230001:73, 59:32:2230001:88, 59:32:2230001:89, 59:32:2230001:95,  59:32:2240001:23, 59:32:2240001:27, 59:32:2240001:40, 59:32:2240001:51, 59:32:2240001:75,  59:32:2240001:76, 59:32:2240001:80, 59:32:2240001:81, 59:32:2240001:82, 59:32:2240001:82, 59:32:2240001:82,  59:32:2490001:18, 59:32:2490001:21, 59:32:2510001:1, 59:32:2510001:12, 59:32:2510001:13, 59:32:2510001:4,  59:32:2650001:131, 59:32:3410001:3541, 59:32:3420001:1013, 59:32:3420001:1016, 59:32:3420001:1028,  59:32:3420001:1039, 59:32:3420001:1082, 59:32:3420001:1083, 59:32:3420001:1131, 59:32:3420001:1139,  59:32:3420001:1161, 59:32:3420001:1171, 59:32:3420001:1172, 59:32:3420001:1175, 59:32:3420001:1176,  59:32:3420001:1181, 59:32:3420001:1183, 59:32:3420001:1198, 59:32:3420001:1201, 59:32:3420001:1204,  59:32:3420001:1205, 59:32:3420001:1206, 59:32:3420001:1207, 59:32:3420001:1210, 59:32:3420001:1217,  59:32:3420001:1218, 59:32:3420001:1219, 59:32:3420001:1223, 59:32:3420001:1226  59:32:3420001:1228, 59:32:3420001:1249, 59:32:3420001:127, 59:32:3420001:1273, 59:32:3420001:1274,  59:32:3420001:1275, 59:32:3420001:1281, 59:32:3420001:1286, 59:32:3420001:1288, 59:32:3420001:1292,  59:32:3420001:1294, 59:32:3420001:133, 59:32:3420001:134, 59:32:3420001:1478, 59:32:3420001:1479,  59:32:3420001:1487, 59:32:3420001:1488, 59:32:3420001:1518, 59:32:3420001:1519, 59:32:3420001:1520,  59:32:3420001:1521, 59:32:3420001:1522, 59:32:3420001:1531, 59:32:3420001:1544, 59:32:3420001:1545,  59:32:3420001:1549, 59:32:3420001:1551, 59:32:3420001:1555, 59:32:3420001:1556, 59:32:3420001:1558,  59:32:3420001:1561, 59:32:3420001:1562, 59:32:3420001:1566, 59:32:3420001:1567, 59:32:3420001:1568,  59:32:3420001:1662, 59:32:3420001:1665, 59:32:3420001:1666, 59:32:3420001:1667, 59:32:3420001:1668,  59:32:3420001:1669, 59:32:3420001:1670, 59:32:3420001:1671, 59:32:3420001:1672, 59:32:3420001:1675,  59:32:3420001:1680, 59:32:3420001:1681, 59:32:3420001:1682, 59:32:3420001:1683, 59:32:3420001:1684,  59:32:3420001:1685, 59:32:3420001:1686, 59:32:3420001:1740, 59:32:3420001:1756, 59:32:3420001:1757,  59:32:3420001:1760, 59:32:3420001:1761, 59:32:3420001:1762, 59:32:3420001:1764, 59:32:3420001:1775,  59:32:3420001:1777, 59:32:3420001:1778, 59:32:3420001:1779, 59:32:3420001:1781, 59:32:3420001:1782,  59:32:3420001:1826, 59:32:3420001:1827, 59:32:3420001:1835, 59:32:3420001:1836, 59:32:3420001:1837,  59:32:3420001:1838, 59:32:3420001:1840, 59:32:3420001:1843, 59:32:3420001:1844, 59:32:3420001:1856,  59:32:3420001:1869, 59:32:3420001:1870, 59:32:3420001:1877, 59:32:3420001:1878, 59:32:3420001:1882,  59:32:3420001:1884, 59:32:3420001:19, 59:32:3420001:1936, 59:32:3420001:1937, 59:32:3420001:1938,  59:32:3420001:1943, 59:32:3420001:1955, 59:32:3420001:1993, 59:32:3420001:27, 59:32:3420001:28</p>
--	--

	инициалы, фамилия
--	-------------------

М.П.

ПОЛНОЕ НАИМЕНОВАНИЕ ДОЛЖНОСТИ

подпись