



АДМИНИСТРАЦИЯ ГОРОДА ПЕРМИ
ДЕПАРТАМЕНТ
ЗЕМЕЛЬНЫХ ОТНОШЕНИЙ

Ул. Сибирская, 15, г. Пермь, 614000

Тел. (342) 212-46-78, факс 212-41-51

E-mail: dzo@gorodperm.ru

<http://www.gorodperm.ru>

ОКПО 98056446, ОГРН 1065902057594

ИНН 5902293379, КПП 590201001

Начальнику департамента
имущественных отношений
администрации города Перми
А.А.Хаткевичу

13.03.2017 № СЭД-059-21-01-08-662

На № _____ от _____

Передача документации для
проведения торгов

Уважаемый Александр Александрович!

В соответствии с п.4.1.6. Регламента взаимодействия функциональных органов администрации города Перми при проведении аукционов по продаже земельных участков, находящихся в муниципальной собственности города Перми, и участков, государственная собственность на которые не разграничена, либо аукционов на право заключения договоров аренды земельных участков, находящихся в муниципальной собственности города Перми, и участков, государственная собственность на которые не разграничена, утвержденного постановлением администрации города Перми от 20.11.2015 № 964, направляем Вам документацию для проведения торгов по земельным участкам согласно приложению к распоряжению начальника департамента земельных отношений от 07.03.2017 № 396.

Приложение: 1. Пакеты документации с описью передаваемых материалов.
2. Информация по земельным участкам на 4 л. в 1 экз.

С уважением,
Начальник департамента

Е.А.Товмасын

Н.В. Ашихмина
2124907



АДМИНИСТРАЦИЯ ГОРОДА ПЕРМИ
РАСПОРЯЖЕНИЕ
НАЧАЛЬНИКА ДЕПАРТАМЕНТА ЗЕМЕЛЬНЫХ ОТНОШЕНИЙ



07.03.2017

№ 396

**О проведении аукциона
по продаже земельных участков,
аукциона на право заключения
договоров аренды
земельных участков
в Мотовилихинском, Свердловском
и Орджоникидзеvском районах
города Перми**

На основании статьи 39.11 Земельного кодекса Российской Федерации, Положения о департаменте земельных отношений администрации города Перми, утвержденного решением Пермской городской Думы от 24 февраля 2015 г. № 39, постановления администрации города Перми от 20 ноября 2015 г. № 964 «Об утверждении Регламента взаимодействия функциональных органов администрации города Перми при проведении аукционов по продаже земельных участков, находящихся в муниципальной собственности города Перми, и участков, государственная собственность на которые не разграничена, либо аукционов на право заключения договоров аренды земельных участков, находящихся в муниципальной собственности города Перми, и участков, государственная собственность на которые не разграничена»:

1. Провести аукцион по продаже земельных участков, государственная собственность на которые не разграничена, аукцион на право заключения договоров аренды земельных участков, государственная собственность на которые не разграничена, согласно перечню земельных участков, выставляемых на аукцион, указанных в приложении к настоящему распоряжению.
2. Настоящее распоряжение вступает в силу со дня подписания.
3. Контроль за исполнением распоряжения оставляю за собой.



Е.А. Товмасян

Приложение
к распоряжению начальника
департамента земельных
отношений администрации
города Перми
от 07.03.2017 № 396

**ПЕРЕЧЕНЬ
земельных участков, выставляемых на аукцион**

№	Кадастровый номер	Площадь, кв.м.	Адрес	Разрешенное использование	Предполагаемый вид права	Срок
1	2	3	4	5	6	7
1	59:01:4119104:29	1008	г.Пермь, Мотовилихинский район, ул.Светлая,13	индивидуальное жилищное строительство	собственность	
2	59:01:4411058:178	2200	г.Пермь, Свердловский район, Бродовский тракт,17а	объекты складского назначения различного профиля, в том числе торговые базы	аренда (строительство не предусмотрено)	4 года 11 мес.
3	59:01:3812351:30	1005	г.Пермь, Орджоникидзевский район, ул.Цимлянская,34	индивидуальное жилищное строительство	аренда	20 лет
4	59:01:0000000:80099	934	г.Пермь, Орджоникидзевский район, ул.Аксайская,21	индивидуальное жилищное строительство	собственность	

КАДАСТРОВАЯ ВЫПИСКА О ЗЕМЕЛЬНОМ УЧАСТКЕ

01.03.2017 № 5900/201/17-154110

КВ.1

1	Кадастровый номер 59:01:4411058:178	2	Лист № 1	3	Всего листов: 5
4	Номер кадастрового квартала: 59:01:4411058				
Общие сведения					
5	Предыдущие номера: _____			6	Дата внесения номера в государственный кадастр недвижимости: 10.11.2011
7	_____				
8	Кадастровые номера объектов капитального строительства:				
9	Адрес (описание местоположения): Пермский край, г. Пермь, Свердловский р-н, Бродовский тракт, 17а				
10	Категория земель: Земли населенных пунктов				
11	Разрешенное использование: объекты складского назначения различного профиля, в том числе торговые базы				
12	Площадь: 2200 +/- 5кв. м	13	Кадастровая стоимость (руб.): 33025850	14	Система координат: МСК-59, зона 2
15	Сведения о правах:				
16	Особые отметки:				
17	Характер сведений ГКН (статус записи о земельном участке):				
18	Дополнительные сведения	18.1	_____		
		18.2	Кадастровые номера участков, образованных из земельного участка: _____		
		18.3	_____		
19	Сведения о кадастровых инженерах: Елькина Светлана Валерьевна № 59-10-101, 07.10.2011				

Ведущий инженер
(наименование должности)

М.П.

(подпись)

Бомбела Елена Николаевна
(наименование фамилии)

1	Кадастровый номер 59:01:4411058:178	2	Лист № 2	3	Всего листов: 5
4	План (чертеж, схема) земельного участка:				
5	Масштаб _____				

Ведущий инженер
(наименование должности)

М.П.

(подпись)

Бомбела Елена Николаевна
(инициалы, фамилия)

1	Кадастровый номер 59:01:4411058:178		2	Лист № 3	3	Всего листов: 5
Сведения о частях земельного участка и обременениях						
	Номер п/п	Учетный номер части	Площадь (м ²)	Характеристика части		Лица, в пользу которых установлены обременения
	1	2	3	4		5
4	1	—	весь	Постановление Правительства РФ от 11.03.2010 N 138 "Об утверждении Федеральных правил использования воздушного пространства Российской Федерации". "Запрещается размещать в полосах воздушных подходов на удалении до 30 км, а вне полос воздушных подходов - до 15 км от контрольной точки аэродрома объекты выбросов (размещения) отходов, животноводческие фермы, скотобойни и другие объекты, способствующие привлечению и массовому скоплению птиц.", Зона с особыми условиями использования - Приаэродромная территория аэродрома аэропорта Большое Савино, зона с особыми условиями использования территорий		—

Ведущий инженер
(подпись)

М.П.

(подпись)

Бомбела Елена Николаевна
(подпись)

1	Кадастровый номер 59:01:4411058:178				2	Лист № 4	3	Всего листов: 5
Описание местоположения грани земельного участка								
4	Номер п/п	Номер точки	Номер точки	Дирекционный угол	Горизонтальное проложение (м)	Описание закрепления на местности	Номера смежных участков	Особые отметки
	1	2	3	4	5		7	8
	1	1	10	110° 36'	34.40	—	—	—
	2	2	1	343° 1'	53.51	—	—	—
	3	3	2	270° 49'	15.35	—	—	—
	4	4	3	273° 50'	52.04	—	—	—
	5	5	4	276° 3'	3.61	—	—	—
	6	6	5	176° 49'	0.72	—	—	—
	7	7	6	176° 7'	4.13	—	59:01:0000000:79612	Адрес отсутствует
	8	8	7	176° 19'	15.13	—	—	—
	9	9	8	95° 14'	47.48	—	—	—
	10	10	9	163° 9'	19.74	—	—	—

Ведущий инженер
(подпись)

М.П.

(подпись)

Бомбела Елена Николаевна
(инициалы, фамилия)

1	Кадастровый номер 59:01:4411058:178		2	Лист № 5	3	Всего листов: 5
Описание поворотных точек границ земельного участка						
Номер точки	Координаты		Описание закрепления на местности	Особые отметки (точность определения)		
	X	Y				
1	2	3	4	5		
1	511894.84	2234609.70	Закрепление отсутствует	0.05		
2	511843.66	2234625.33	Закрепление отсутствует	0.05		
3	511843.44	2234640.68	Закрепление отсутствует	0.05		
4	511839.96	2234692.60	Закрепление отсутствует	0.05		
5	511839.58	2234696.19	Закрепление отсутствует	0.05		
6	511840.30	2234696.15	Закрепление отсутствует	0.05		
7	511844.42	2234695.87	Закрепление отсутствует	0.05		
8	511859.52	2234694.90	Закрепление отсутствует	0.05		
9	511863.85	2234647.62	Закрепление отсутствует	0.05		
10	511882.74	2234641.90	Закрепление отсутствует	0.05		

Ведущий инженер
(наименование должности)

М.П.

(подпись)

Бомбела Елена Николаевна
(инициалы, фамилия)

ФЕДЕРАЛЬНАЯ СЛУЖБА
ГОСУДАРСТВЕННОЙ РЕГИСТРАЦИИ,
КАДАСТРА И КАРТОГРАФИИ

ФИЛИАЛ ФЕДЕРАЛЬНОГО
ГОСУДАРСТВЕННОГО БЮДЖЕТНОГО
УЧРЕЖДЕНИЯ "ФЕДЕРАЛЬНАЯ
КАДАСТРОВАЯ ПАЛАТА ФЕДЕРАЛЬНОЙ
СЛУЖБЫ ГОСУДАРСТВЕННОЙ
РЕГИСТРАЦИИ, КАДАСТРА И
КАРТОГРАФИИ" ПО ПЕРМСКОМУ КРАЮ

Департамент земельных отношений
администрации города Перми

не указан

**УВЕДОМЛЕНИЕ ОБ ОТСУТСТВИИ В ЕДИНОМ ГОСУДАРСТВЕННОМ РЕЕСТРЕ
ПРАВ НА НЕДВИЖИМОЕ ИМУЩЕСТВО И СДЕЛОК С НИМ ЗАПРАШИВАЕМЫХ
СВЕДЕНИЙ**

Дата 02.03.2017

№ 59/001/150/2017-36681

На основании запроса от 01.03.2017 г., поступившего на рассмотрение 01.03.2017 г., в соответствии с пунктом 2 статьи 7 Федерального закона от 21 июля 1997 г. №122-ФЗ "О государственной регистрации прав на недвижимое имущество и сделок с ним" уведомляем, что в Едином государственном реестре прав на недвижимое имущество и сделок с ним отсутствует запрошенная вами информация.

1. Вид запрошенной информации:	о зарегистрированных правах на объект недвижимого имущества
2. Объект недвижимого имущества:	вид объекта: земельный участок, кадастровый номер 59:01:4411058:178, адрес: Пермский край
3. Правовые притязания:	отсутствуют
4. Заявленные в судебном порядке права требования, аресты (запрещения):	данные отсутствуют

Уведомление содержит информацию, представленную
Управлением Росреестра по Пермскому краю
по состоянию на 01.03.2017 г.

Учреждение юстиции по государственной регистрации прав на недвижимое имущество и сделок с ним на территории по Пермскому краю, правопреемником которого является Управление Росреестра по Пермскому краю, приступило к проведению государственной регистрации прав на недвижимое имущество и сделок с ним 01.12.1998.

Сведения, содержащиеся в настоящем документе, являются актуальными (действительными) на дату получения запроса органом, осуществляющим государственную регистрацию прав.

Для получения дополнительной информации вы можете обратиться в органы (организации), которые в том числе в соответствии с пунктом 2 статьи 32 Федерального закона от 21 июля 1997 г. №122-ФЗ "О государственной регистрации прав на недвижимое имущество и сделок с ним" осуществляли регистрацию прав на объекты недвижимости, расположенные на указанной территории, до начала работы названного учреждения.

ЗАМЕСТИТЕЛЬ НАЧАЛЬНИКА
МЕЖРАЙОННОГО ОТДЕЛА

(должность уполномоченного должностного лица органа,
осуществляющего государственную регистрацию прав)

(подпись, М.П.)

Волегова С. И.

(фамилия, инициалы)

Получение заявителем выписки из ЕГРП для последующего предоставления в органы государственной власти, органы местного самоуправления и органы государственных внебюджетных фондов в целях получения государственных и муниципальных услуг не требуется. Данную информацию указанные органы обязаны запрашивать у Росреестра самостоятельно. (Федеральный закон от 27.07.2010 №210-ФЗ "Об организации

ФЕДЕРАЛЬНАЯ СЛУЖБА
ГОСУДАРСТВЕННОЙ РЕГИСТРАЦИИ,
КАДАСТРА И КАРТОГРАФИИ

ФИЛИАЛ ФЕДЕРАЛЬНОГО
ГОСУДАРСТВЕННОГО БЮДЖЕТНОГО
УЧРЕЖДЕНИЯ "ФЕДЕРАЛЬНАЯ
КАДАСТРОВАЯ ПАЛАТА ФЕДЕРАЛЬНОЙ
СЛУЖБЫ ГОСУДАРСТВЕННОЙ
РЕГИСТРАЦИИ, КАДАСТРА И
КАРТОГРАФИИ" ПО ПЕРМСКОМУ КРАЮ

Департамент земельных отношений
администрации города Перми

не указан

**УВЕДОМЛЕНИЕ ОБ ОТСУТСТВИИ В ЕДИНОМ ГОСУДАРСТВЕННОМ РЕЕСТРЕ
ПРАВ НА НЕДВИЖИМОЕ ИМУЩЕСТВО И СДЕЛОК С НИМ ЗАПРАШИВАЕМЫХ
СВЕДЕНИЙ**

Дата 02.03.2017

№ 59/001/150/2017-36684

На основании запроса от 01.03.2017 г., поступившего на рассмотрение 01.03.2017 г., в соответствии с пунктом 2 статьи 7 Федерального закона от 21 июля 1997 г. №122-ФЗ "О государственной регистрации прав на недвижимое имущество и сделок с ним" уведомляем, что в Едином государственном реестре прав на недвижимое имущество и сделок с ним отсутствует запрошенная вами информация.

1. Вид запрошенной информации:	о зарегистрированных правах на объект недвижимого имущества
2. Объект недвижимого имущества:	вид объекта: сооружение, адрес: Пермский край, г. Пермь, Свердловский р-н, Бродовский тракт, 17а, в границах земельного участка с кадастровым номером 59:01:4411058:178
3. Правопритязания:	отсутствуют
4. Заявленные в судебном порядке права требования, аресты (запрещения):	данные отсутствуют

Уведомление содержит информацию, представленную
Управлением Росреестра по Пермскому краю
по состоянию на 01.03.2017 г.

Учреждение юстиции по государственной регистрации прав на недвижимое имущество и сделок с ним на территории по Пермскому краю, правопреемником которого является Управление Росреестра по Пермскому краю, приступило к проведению государственной регистрации прав на недвижимое имущество и сделок с ним 01.12.1998.

Сведения, содержащиеся в настоящем документе, являются актуальными (действительными) на дату получения запроса органом, осуществляющим государственную регистрацию прав.

Для получения дополнительной информации вы можете обратиться в органы (организации), которые в том числе в соответствии с пунктом 2 статьи 32 Федерального закона от 21 июля 1997 г. №122-ФЗ "О государственной регистрации прав на недвижимое имущество и сделок с ним" осуществляли регистрацию прав на объекты недвижимости, расположенные на указанной территории, до начала работы названного учреждения.

ЗАМЕСТИТЕЛЬ НАЧАЛЬНИКА
МЕЖРАЙОННОГО ОТДЕЛА

(должность уполномоченного должностного лица органа,
осуществляющего государственную регистрацию прав)

(подпись, М.П.)

Волегова С. И.

(фамилия, инициалы)

ФЕДЕРАЛЬНАЯ СЛУЖБА
ГОСУДАРСТВЕННОЙ РЕГИСТРАЦИИ,
КАДАСТРА И КАРТОГРАФИИ

ФИЛИАЛ ФЕДЕРАЛЬНОГО
ГОСУДАРСТВЕННОГО БЮДЖЕТНОГО
УЧРЕЖДЕНИЯ "ФЕДЕРАЛЬНАЯ
КАДАСТРОВАЯ ПАЛАТА ФЕДЕРАЛЬНОЙ
СЛУЖБЫ ГОСУДАРСТВЕННОЙ
РЕГИСТРАЦИИ, КАДАСТРА И
КАРТОГРАФИИ" ПО ПЕРМСКОМУ КРАЮ

Департамент земельных отношений
администрации города Перми

не указан

**УВЕДОМЛЕНИЕ ОБ ОТСУТСТВИИ В ЕДИНОМ ГОСУДАРСТВЕННОМ РЕЕСТРЕ
ПРАВ НА НЕДВИЖИМОЕ ИМУЩЕСТВО И СДЕЛОК С НИМ ЗАПРАШИВАЕМЫХ
СВЕДЕНИЙ**

Дата 02.03.2017

№ 59/001/150/2017-36686

На основании запроса от 01.03.2017 г., поступившего на рассмотрение 01.03.2017 г., в соответствии с пунктом 2 статьи 7 Федерального закона от 21 июля 1997 г. №122-ФЗ "О государственной регистрации прав на недвижимое имущество и сделок с ним" уведомляем, что в Едином государственном реестре прав на недвижимое имущество и сделок с ним отсутствует запрошенная вами информация.

1. Вид запрошенной информации:	о зарегистрированных правах на объект недвижимого имущества
2. Объект недвижимого имущества:	вид объекта: жилой дом, адрес: Пермский край, г. Пермь, Свердловский р-н, Бродовский тракт, 17а, в границах земельного участка с кадастровым номером 59:01:4411058:178
3. Правопритязания:	отсутствуют
4. Заявленные в судебном порядке права требования, аресты (запрещения):	данные отсутствуют

Уведомление содержит информацию, представленную
Управлением Росреестра по Пермскому краю
по состоянию на 01.03.2017 г.

Учреждение юстиции по государственной регистрации прав на недвижимое имущество и сделок с ним на территории по Пермскому краю, правопреемником которого является Управление Росреестра по Пермскому краю, приступило к проведению государственной регистрации прав на недвижимое имущество и сделок с ним 01.12.1998.

Сведения, содержащиеся в настоящем документе, являются актуальными (действительными) на дату получения запроса органом, осуществляющим государственную регистрацию прав.

Для получения дополнительной информации вы можете обратиться в органы (организации), которые в том числе в соответствии с пунктом 2 статьи 32 Федерального закона от 21 июля 1997 г. №122-ФЗ "О государственной регистрации прав на недвижимое имущество и сделок с ним" осуществляли регистрацию прав на объекты недвижимости, расположенные на указанной территории, до начала работы названного учреждения.

ЗАМЕСТИТЕЛЬ НАЧАЛЬНИКА
МЕЖРАЙОННОГО ОТДЕЛА

(должность уполномоченного должностного лица органа,
осуществляющего государственную регистрацию прав)

(подпись, М.П.)

Волегова С. И.

(фамилия, инициалы)

ФЕДЕРАЛЬНАЯ СЛУЖБА
ГОСУДАРСТВЕННОЙ РЕГИСТРАЦИИ,
КАДАСТРА И КАРТОГРАФИИ

ФИЛИАЛ ФЕДЕРАЛЬНОГО
ГОСУДАРСТВЕННОГО БЮДЖЕТНОГО
УЧРЕЖДЕНИЯ "ФЕДЕРАЛЬНАЯ
КАДАСТРОВАЯ ПАЛАТА ФЕДЕРАЛЬНОЙ
СЛУЖБЫ ГОСУДАРСТВЕННОЙ
РЕГИСТРАЦИИ, КАДАСТРА И
КАРТОГРАФИИ" ПО ПЕРМСКОМУ КРАЮ

Департамент земельных отношений
администрации города Перми

не указан

**УВЕДОМЛЕНИЕ ОБ ОТСУТСТВИИ В ЕДИНОМ ГОСУДАРСТВЕННОМ РЕЕСТРЕ
ПРАВ НА НЕДВИЖИМОЕ ИМУЩЕСТВО И СДЕЛОК С НИМ ЗАПРАШИВАЕМЫХ
СВЕДЕНИЙ**

Дата 02.03.2017

№ 59/001/150/2017-36688

На основании запроса от 01.03.2017 г., поступившего на рассмотрение 01.03.2017 г., в соответствии с пунктом 2 статьи 7 Федерального закона от 21 июля 1997 г. №122-ФЗ "О государственной регистрации прав на недвижимое имущество и сделок с ним" уведомляем, что в Едином государственном реестре прав на недвижимое имущество и сделок с ним отсутствует запрошенная вами информация.

1. Вид запрошенной информации:	о зарегистрированных правах на объект недвижимого имущества
2. Объект недвижимого имущества:	вид объекта: нежилое здание, адрес: Пермский край, г. Пермь, Свердловский р-н, Бродовский тракт, 17а, в границах земельного участка с кадастровым номером 59:01:4411058:178
3. Правопритязания:	отсутствуют
4. Заявленные в судебном порядке права требования, аресты (запрещения):	данные отсутствуют

Уведомление содержит информацию, представленную
Управлением Росреестра по Пермскому краю
по состоянию на 01.03.2017 г.

Учреждение юстиции по государственной регистрации прав на недвижимое имущество и сделок с ним на территории по Пермскому краю, правопреемником которого является Управление Росреестра по Пермскому краю, приступило к проведению государственной регистрации прав на недвижимое имущество и сделок с ним 01.12.1998.

Сведения, содержащиеся в настоящем документе, являются актуальными (действительными) на дату получения запроса органом, осуществляющим государственную регистрацию прав.

Для получения дополнительной информации вы можете обратиться в органы (организации), которые в том числе в соответствии с пунктом 2 статьи 32 Федерального закона от 21 июля 1997 г. №122-ФЗ "О государственной регистрации прав на недвижимое имущество и сделок с ним" осуществляли регистрацию прав на объекты недвижимости, расположенные на указанной территории, до начала работы названного учреждения.

ЗАМЕСТИТЕЛЬ НАЧАЛЬНИКА
МЕЖРАЙОННОГО ОТДЕЛА

(должность уполномоченного должностного лица органа,
осуществляющего государственную регистрацию прав)

(подпись, М.П.)

Волегова С. И.

(фамилия, инициалы)

ФЕДЕРАЛЬНАЯ СЛУЖБА
ГОСУДАРСТВЕННОЙ РЕГИСТРАЦИИ,
КАДАСТРА И КАРТОГРАФИИ

ФИЛИАЛ ФЕДЕРАЛЬНОГО
ГОСУДАРСТВЕННОГО БЮДЖЕТНОГО
УЧРЕЖДЕНИЯ "ФЕДЕРАЛЬНАЯ
КАДАСТРОВАЯ ПАЛАТА ФЕДЕРАЛЬНОЙ
СЛУЖБЫ ГОСУДАРСТВЕННОЙ
РЕГИСТРАЦИИ, КАДАСТРА И
КАРТОГРАФИИ" ПО ПЕРМСКОМУ КРАЮ

Департамент земельных отношений
администрации города Перми

не указан

**УВЕДОМЛЕНИЕ ОБ ОТСУТСТВИИ В ЕДИНОМ ГОСУДАРСТВЕННОМ РЕЕСТРЕ
ПРАВ НА НЕДВИЖИМОЕ ИМУЩЕСТВО И СДЕЛОК С НИМ ЗАПРАШИВАЕМЫХ
СВЕДЕНИЙ**

Дата 02.03.2017

№ 59/001/150/2017-36685

На основании запроса от 01.03.2017 г., поступившего на рассмотрение 01.03.2017 г., в соответствии с пунктом 2 статьи 7 Федерального закона от 21 июля 1997 г. №122-ФЗ "О государственной регистрации прав на недвижимое имущество и сделок с ним" уведомляем, что в Едином государственном реестре прав на недвижимое имущество и сделок с ним отсутствует запрошенная вами информация.

1. Вид запрошенной информации:	о зарегистрированных правах на объект недвижимого имущества
2. Объект недвижимого имущества:	вид объекта: объект незавершенного строительства, адрес: Пермский край, г. Пермь, Свердловский р-н, Бродовский тракт, 17а, в границах земельного участка с кадастровым номером 59:01:4411058:178
3. Правопритязания:	отсутствуют
4. Заявленные в судебном порядке права требования, аресты (запрещения):	данные отсутствуют

Уведомление содержит информацию, представленную
Управлением Росреестра по Пермскому краю
по состоянию на 01.03.2017 г.

Учреждение юстиции по государственной регистрации прав на недвижимое имущество и сделок с ним на территории по Пермскому краю, правопреемником которого является Управление Росреестра по Пермскому краю, приступило к проведению государственной регистрации прав на недвижимое имущество и сделок с ним 01.12.1998.

Сведения, содержащиеся в настоящем документе, являются актуальными (действительными) на дату получения запроса органом, осуществляющим государственную регистрацию прав.

Для получения дополнительной информации вы можете обратиться в органы (организации), которые в том числе в соответствии с пунктом 2 статьи 32 Федерального закона от 21 июля 1997 г. №122-ФЗ "О государственной регистрации прав на недвижимое имущество и сделок с ним" осуществляли регистрацию прав на объекты недвижимости, расположенные на указанной территории, до начала работы названного учреждения.

ЗАМЕСТИТЕЛЬ НАЧАЛЬНИКА
МЕЖРАЙОННОГО ОТДЕЛА

(должность уполномоченного должностного лица органа,
осуществляющего государственную регистрацию прав)

(подпись, М.П.)

Волегова С. И.

(фамилия, инициалы)

**АДМИНИСТРАЦИЯ ГОРОДА
ПЕРМИ**

**ДЕПАРТАМЕНТ ГРАДОСТРОИТЕЛЬСТВА
И АРХИТЕКТУРЫ АДМИНИСТРАЦИИ
ГОРОДА ПЕРМИ**

АКТ

25.11.2016 № 2076/354

О присвоении адреса

УТВЕРЖДАЮ

Заместитель начальника УИОГД
департамента градостроительства и
архитектуры администрации
города Перми

В.Г.Сюткин

2016 года



В соответствии с Правилами присвоения, изменения и аннулирования адресов, утвержденными Постановлением Правительства Российской Федерации от 19.11.2014 № 1221 «Об утверждении правил присвоения, изменения и аннулирования адресов», Положением об адресном реестре города Перми, утвержденным постановлением администрации города Перми от 06.04.2009 № 191 «Об адресном реестре города Перми» присвоить адрес:

Бродовский тракт, 17а – земельному участку с кадастровым номером 59:01:4411058:178, площадью 2200 кв.м., формируемому для строительства, предоставляемому на торгах (конкурсах, аукционах), в Свердловском районе.

Признать недействительным в отношении вышеуказанного объекта адрес: Свердловский район, восточнее строения по адресу: тракт Бродовский, 15.

Признать утратившим силу: _____


Приложение: схема расположения объектов на обороте настоящего акта.

Составлен в 1 экз. и передан в дело регистрации адресов.

Копия _____

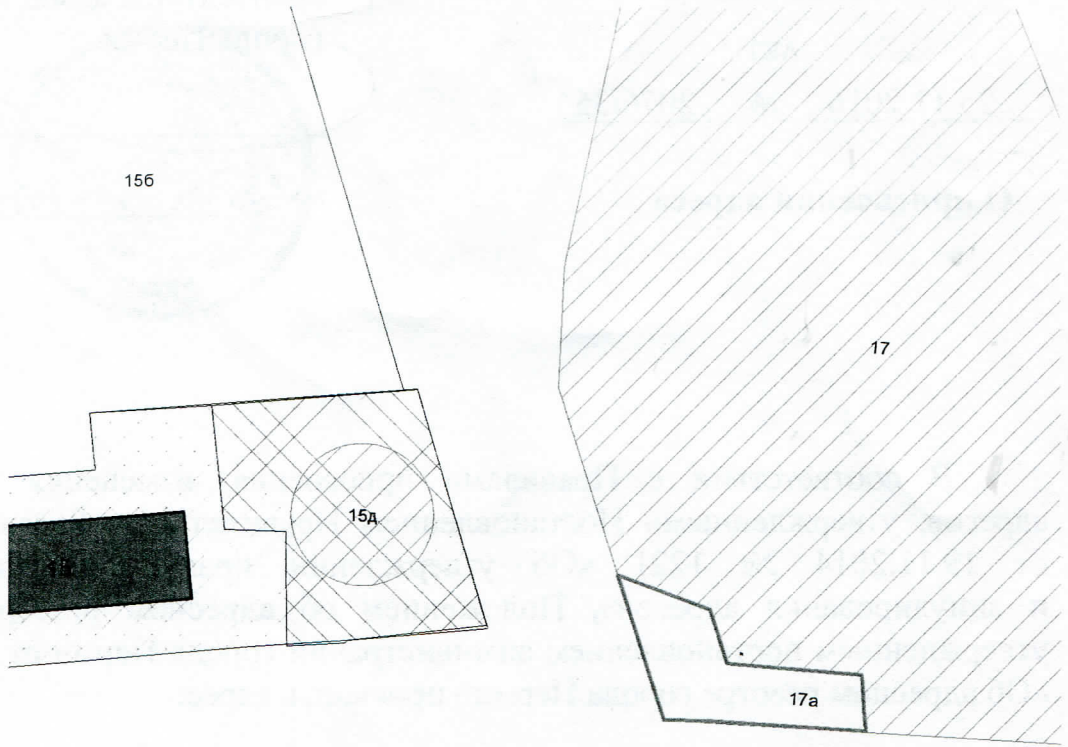
Примечание:

Специалист: Н.С.Нестеренко



Нестеренко
(подпись)

25.11.2016
(дата)

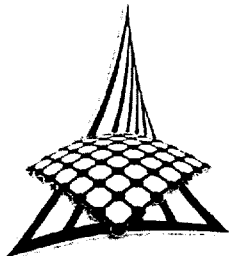


Бродовский тракт



Копия верна:
гл. специалист

Иванов



ООО «Новая городская инфраструктура Прикамья»
614065 г. Пермь, ул. Архитектора Связьева, 35
почтовый адрес: 614002 г. Пермь, ул. Чернышевского, 28
тел.(342) 210-06-00 тел/факс (342) 201-71-44
ОКПО 14676592, ИНН 5902817382, КПП 590150001
E-mail: info@novogor.perm.ru

111116 № 110-20629
На № 110-21765 от 28.10.2016 г.

Заместителю начальника
Департамента градостроительства
и архитектуры
Администрации г. Перми

О.В. Немировой

Уважаемая Ольга Викторовна!

На Ваш запрос №СЭД-22-01-23.3-1052 от 21.10.2016г. о предоставлении информации о наличии (отсутствии) на земельном участке, расположенного по адресу: Бродовский тракт, 15, кадастровый номер 59:01:4411058:178 в Свердловском районе, сетей водоснабжения и водоотведения с учетом информации об охранных зонах, препятствующих предоставлению земельного участка, а также возможности (невозможности) предоставления вышеуказанного земельного участка для складирования строительных материалов с установкой навеса некапитального типа, согласно прилагаемой Вами схемы земельного участка, сообщаем следующее.

На территории вышеуказанного земельного участка, расположенного по Бродовскому тракту, 15, с кадастровым номером 59:01:4411058:178, отсутствуют сети водоснабжения и водоотведения, эксплуатируемые ООО «НОВОГОР-Прикамье».

Информацией о других сетях водоснабжения и водоотведения в районе указанного земельного участка ООО «Новогор-Прикамье» не располагает.

ООО «Новогор-Прикамье» не возражает против предоставления вышеуказанного земельного участка для складирования строительных материалов с установкой навеса некапитального типа.

Технический директор

А.А. Политов



Открытое акционерное общество «Межрегиональная
распределительная сетевая компания Урала»
Филиал «Пермэнерго»
Производственное отделение
Пермские городские электрические сети
614016, г. Пермь, ул. Камчатовская, д. 26
тел.: (342) 233-02-48, факс: (342) 233-27-07
E-mail: secr@peres.permenergo.ru

03.11.2016

№ 173/ПЭС/01-16/4103

На _____

от _____

Заместителю начальника
Департамента
градостроительства и архитектуры
О.В. Немировой

Сибирская ул., д.15,
г. Пермь, 614000

О предоставлении информации

Уважаемая Ольга Викторовна!

На Ваш запрос от 21.10.2016г № СЭД-22-01-23.3-1053 о о предоставлении информации по Бродовскому тракту, 15 производственное отделение «Пермские городские электрические сети» филиала ОАО «МРСК Урала»-«Пермэнерго» (далее ПО ПГЭС) сообщает следующее.

В границах земельного участка, расположенного по адресу: г. Пермь, Бродовский тракт, 15, с кадастровым номером 59:01:4411058:178 электросетевых объектов (в том числе охранных зон) ПО ПГЭС нет.

Директор

Э.И. Илларионов

Катаева В.А.
243-43-46

