

Филиал Федерального государственного учреждения "Федеральная кадастровая палата Федеральной службы государственной регистрации, кадастра и картографии" по Пермскому краю  
полное наименование органа регистрации прав

Выписка из Единого государственного реестра недвижимости об объекте недвижимости

Сведения о характеристиках объекта недвижимости

На основании запроса от 21.11.2018, поступившего на рассмотрение 21.11.2018, сообщаем, что согласно записям Единого государственного реестра недвижимости:

Раздел 1 Лист 1

Земельный участок			
вид объекта недвижимости			
Лист №1 Раздел 1	Всего листов раздела 1: 3	Всего разделов: 6	Всего листов выписки: 15
21 ноября 2018г. № КУВИ-001/2018-13863571			
Кадастровый номер: 59:01:4410431:24			
Номер кадастрового квартала: 59:01:4410431			
Дата присвоения кадастрового номера: 25.10.2012			
Ранее присвоенный государственный учетный номер: данные отсутствуют			
Адрес (местоположение): Местоположение установлено относительно ориентира, расположенного за пределами участка. Почтовый адрес ориентира: Пермский край, г. Пермь, р-н Дзержинский, южнее дома № 7 по ул.Сельской.			
Площадь, м2: 845 +/- 6			
Кадастровая стоимость, руб.: 3098691.05			
Кадастровые номера расположенных в пределах земельного участка объектов недвижимости: 59:01:0000000:48456, 59:01:4410431:27, 59:01:4410431:28			
Кадастровые номера объектов недвижимости, из которых образован объект недвижимости: данные отсутствуют			
Кадастровые номера образованных объектов недвижимости: данные отсутствуют			
Категория земель: Земли населенных пунктов			
Виды разрешенного использования: под автостоянку			

полное наименование должности	подпись	инициалы, фамилия
-------------------------------	---------	-------------------

М.П.

Земельный участок		
вид объекта недвижимости		
Лист №2 Раздел 1	Всего листов раздела 1: 3	Всего разделов: 6
21 ноября 2018г. № КУВИ-001/2018-13863571		Всего листов выписки: 15
Кадастровый номер: 59:01:4410431:24		
Сведения о кадастровом инженере:	данные отсутствуют	
Сведения о лесах, водных объектах и об иных природных объектах, расположенных в пределах земельного участка:	данные отсутствуют	
Сведения о том, что земельный участок полностью или частично расположен в границах зоны с особыми условиями использования территории или территории объекта культурного наследия:	данные отсутствуют	
Сведения о том, что земельный участок расположен в границах особой экономической зоны, территории опережающего социально-экономического развития, зоны территориального развития в Российской Федерации, игорной зоны:	данные отсутствуют	
Сведения о том, что земельный участок расположен в границах особо охраняемой природной территории, охотничьих угодий, лесничеств, лесопарков:	данные отсутствуют	
Сведения о результатах проведения государственного земельного надзора:	данные отсутствуют	
Сведения о расположении земельного участка в границах территории, в отношении которой утвержден проект межевания территории:	данные отсутствуют	
Условный номер земельного участка:	данные отсутствуют	
Сведения о принятии акта и (или) заключении договора, предусматривающих предоставление в соответствии с земельным законодательством исполнительным органом государственной власти или органом местного самоуправления, находящегося в государственной или муниципальной собственности земельного участка для строительства наемного дома социального использования или наемного дома коммерческого использования:	данные отсутствуют	
Сведения о том, что земельный участок или земельные участки образованы на основании решения об изъятии земельного участка и (или) расположенного на нем объекта недвижимости для государственных или муниципальных нужд:	данные отсутствуют	
Сведения о том, что земельный участок образован из земель или земельного участка, государственная собственность на которые не разграничена:	данные отсутствуют	
Сведения о наличии земельного спора о местоположении границ земельных участков:	данные отсутствуют	
полное наименование должности	подпись	инициалы, фамилия

М.П.

Земельный участок		Вид объекта недвижимости	
Лист №3 Раздел 1	Всего листов раздела 1: 3	Всего разделов: 6	Всего листов выписки: 15
21 ноября 2018г. № КУВИ-001/2018-13863571			
Кадастровый номер: 59:01:4410431:24			
Статус записи об объекте недвижимости:	Сведения об объекте недвижимости имеют статус "временные". Дата истечения временного характера сведений об объекте недвижимости: 01.03.2022.		
Особые отметки:	<p>Для данного земельного участка обеспечен доступ посредством земельного участка (земельных участков) с кадастровым номером (кадастровыми номерами): земли общего пользования. Сведения об ограничениях права на объект недвижимости, обременениях данного объекта, не зарегистрированных в реестре прав, ограничений прав и обременений недвижимого имущества. Вид ограничения (обременения): Ограничения прав на земельный участок, предусмотренные статьями 56, 56.1 Земельного кодекса Российской Федерации; Срок действия: с 27.04.2015; Реквизиты документа-основания: Постановление "Об утверждении Федеральных правил использования воздушного пространства Российской Федерации" от 11.03.2010 № 138 выдан: Правительство Российской Федерации. Вид ограничения (обременения): "О порядке ограничения прав на земельный участок, предусмотренные статьями 56, 56.1 Земельного кодекса Российской Федерации; Срок действия: с 21.04.2015; Реквизиты документа-основания: "О порядке установления охранных зон объектов электросетевого хозяйства и особых условий использования земельных участков, расположенных в границах таких зон" от 24.02.2009 № 160 выдан: Правительство РФ. Вид ограничения (обременения): Ограничения прав на земельный участок, предусмотренные статьями 56, 56.1 Земельного кодекса Российской Федерации; Срок действия: с 29.04.2015; Реквизиты документа-основания: СНиП 2.07.01-89* от 28.12.2010 № б/н выдан: Минрегиона РФ. Вид ограничения (обременения): Ограничения прав на земельный участок, предусмотренные статьями 56, 56.1 Земельного кодекса Российской Федерации; Срок действия: с 29.04.2015; Реквизиты документа-основания: Постановление "Об утверждении правил охраны газораспределительных сетей" от 20.11.2000 № 878 выдан: Правительство РФ. Вид ограничения (обременения): Ограничения прав на земельный участок, предусмотренные статьями 56, 56.1 Земельного кодекса Российской Федерации; Срок действия: с 14.08.2015; Реквизиты документа-основания: Постановление «О порядке установления охранных зон объектов электросетевого хозяйства и особых условий использования земельных участков, расположенных в границах таких зон» от 24.02.2009 № 160 выдан: Правительство РФ. Вид ограничения (обременения): Ограничения прав на земельный участок, предусмотренные статьями 56, 56.1 Земельного кодекса Российской Федерации; Срок действия: с 26.08.2015; Реквизиты документа-основания: СНиП 2.07.01.-89* «Градостроительство. Планировка и застройка городских и сельских поселений» от 13.07.1990 № б/н выдан: Утвержден постановлением Госстроя СССР от 13 июля 1990 г. № 61, приказом Министерства архитектуры, строительства и жилищно-коммунального хозяйства РФ от 23 декабря 1992 г. № 269, постановлением Госстроя России от 25 августа 1993 г. №18-32. Земельный участок подлежит снятию с государственного кадастрового учета по истечении пяти лет со дня его государственного кадастрового учета, если на него не будут зарегистрированы права. Сведения для заполнения разделов: 2 - Сведения о зарегистрированных правах; 3 - Описание местоположения земельного участка, отсутствуют.</p>		
Получатель выписки:	Департамент земельных отношений администрации города Перми		

полное наименование должности	подпись	инициалы, фамилия
-------------------------------	---------	-------------------

М.П.

Выписка из Единого государственного реестра недвижимости об объекте недвижимости  
Описание местоположения земельного участка

Земельный участок			
вид объекта недвижимости			
Лист №1	Раздел 3.1	Всего листов раздела 3.1: 1	Всего разделов: 6
21 ноября 2018г. № КУВИ-001/2018-13863571		Всего листов выписки: 15	
Кадастровый номер: 59:01:4410431:24			

№ п/п	Номер точки		Дирекционный угол	Горизонтальное проложение, м	Описание местоположения границ земельного участка		Сведения об адресах правообладателей смежных земельных участков
	начальная ая	конечная ая			Описание закрепления на местности	Кадастровые номера смежных участков	
1	2	3	4	5	6	7	8
1	1.1.1	1.1.2	121°56.8'	30.18	данные отсутствуют	59:01:4410431:200	данные отсутствуют
2	1.1.2	1.1.3	220°28.3'	15.85	данные отсутствуют	данные отсутствуют	данные отсутствуют
3	1.1.3	1.1.4	297°21.0'	4.9	данные отсутствуют	данные отсутствуют	данные отсутствуют
4	1.1.4	1.1.5	210°1.9'	9.39	данные отсутствуют	данные отсутствуют	данные отсутствуют
5	1.1.5	1.1.6	229°38.1'	0.79	данные отсутствуют	данные отсутствуют	данные отсутствуют
6	1.1.6	1.1.7	264°58.6'	0.91	данные отсутствуют	данные отсутствуют	данные отсутствуют
7	1.1.7	1.1.8	274°8.5'	8.03	данные отсутствуют	данные отсутствуют	данные отсутствуют
8	1.1.8	1.1.9	308°9.4'	2.85	данные отсутствуют	данные отсутствуют	данные отсутствуют
9	1.1.9	1.1.10	290°1.9'	10.1	данные отсутствуют	данные отсутствуют	данные отсутствуют
10	1.1.10	1.1.11	24°23.6'	2.83	данные отсутствуют	данные отсутствуют	данные отсутствуют
11	1.1.11	1.1.12	293°37.7'	5.59	данные отсутствуют	данные отсутствуют	данные отсутствуют
12	1.1.12	1.1.13	322°1.7'	0.52	данные отсутствуют	данные отсутствуют	данные отсутствуют
13	1.1.13	1.1.1	39°21.5'	30.35	данные отсутствуют	данные отсутствуют	данные отсутствуют

полное наименование должности	подпись	инициалы, фамилия
-------------------------------	---------	-------------------

М.П.

Выписка из Единого государственного реестра недвижимости об объекте недвижимости  
 Описание местоположения земельного участка

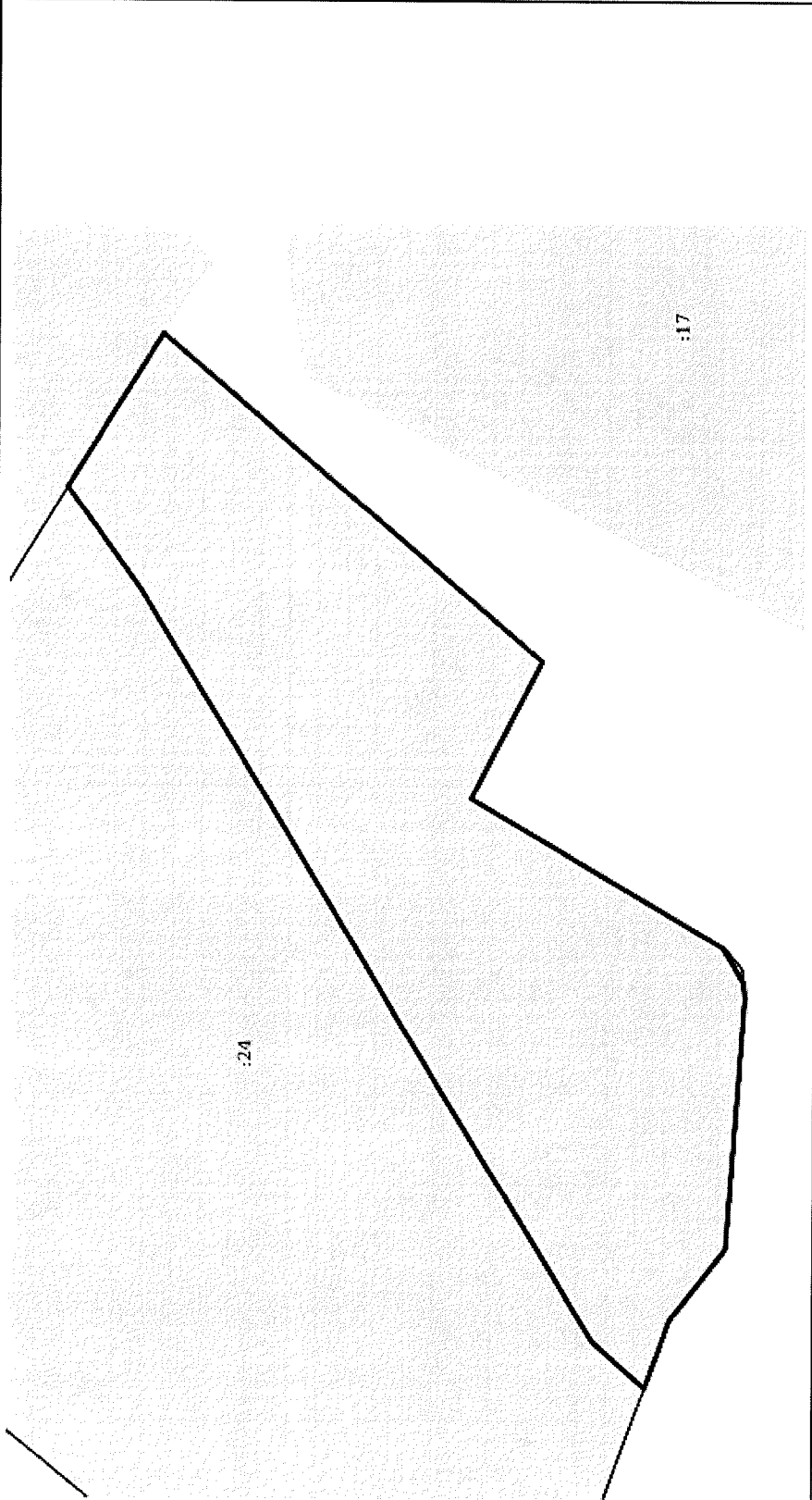
Земельный участок			
вид объекта недвижимости			
Лист №1	Раздел 3.2	Всего листов раздела 3.2: 1	Всего разделов: 6
Всего листов выписки: 15			
21 ноября 2018г. № КУВИ-001/2018-1386371			
Кадастровый номер: 59:01:4410431:24			

Сведения о характерных точках границы земельного участка			
Система координат 59.2			
Номер точки	Координаты, м		Средняя квадратичная погрешность определения координат характерных точек границ земельного участка, м
	X	Y	
1	2	3	5
1	516746.27	2226949.2	0.1
2	516730.3	2226974.81	0.1
3	516718.24	2226964.52	0.1
4	516720.49	2226960.17	0.1
5	516712.36	2226955.47	0.1
6	516711.85	2226954.87	0.1
7	516711.77	2226953.96	0.1
8	516712.35	2226945.95	0.1
9	516714.11	2226943.71	0.1
10	516717.57	2226934.22	0.1
11	516720.15	2226935.39	0.1
12	516722.39	2226930.27	0.1
13	516722.8	2226929.95	0.1
14	516746.27	2226949.2	0.1

полное наименование должности	подпись	инициалы, фамилия

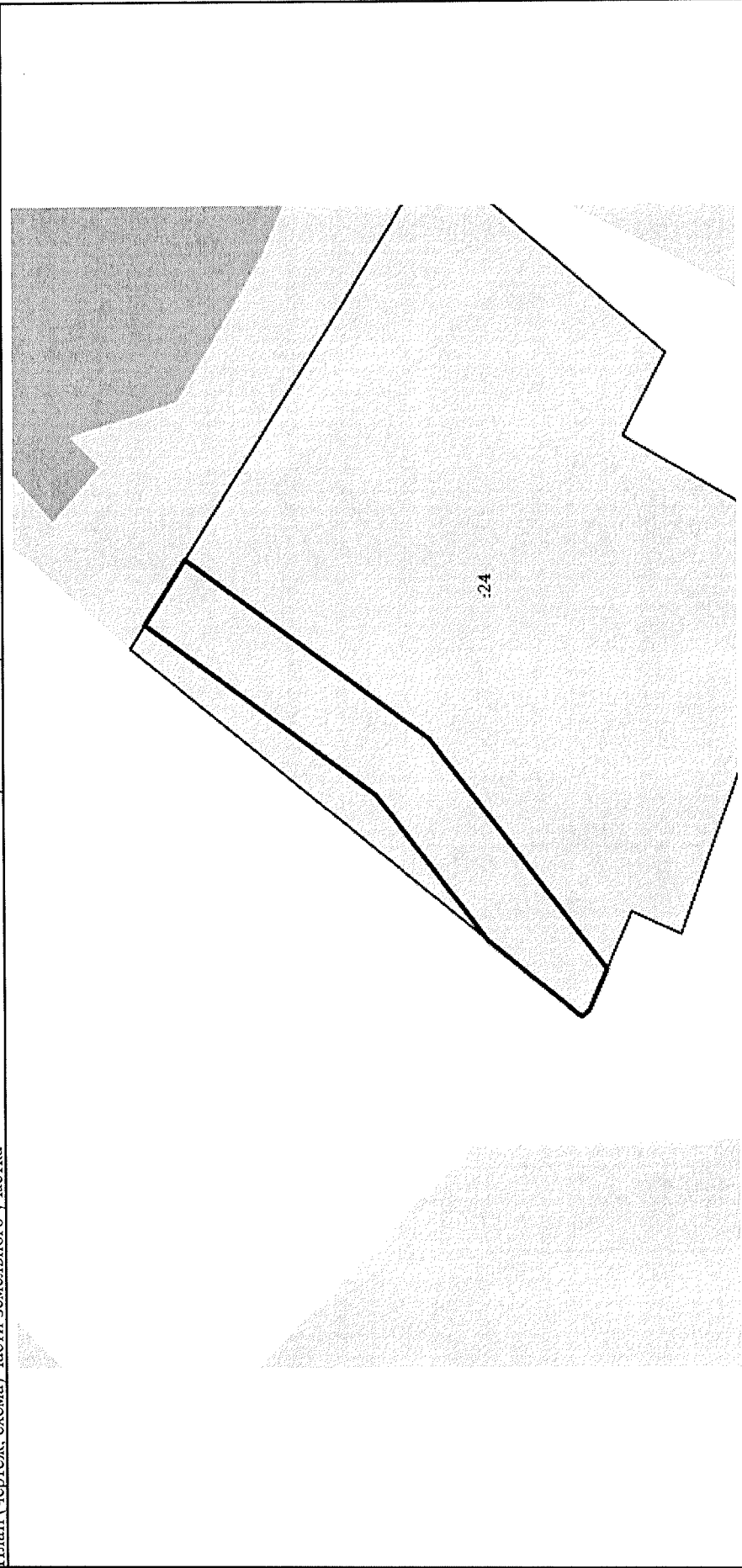
М.П.

Выписка из Единого государственного реестра недвижимости об объекте недвижимости  
Сведения о частях земельного участка

Земельный участок			
вид объекта недвижимости			
Лист №1	Раздел 4	Всего листов раздела 4: 4	Всего разделов: 6
21 ноября 2018г. № КУВИ-001/2018-13863571		Всего листов выписки: 15	
Кадастровый номер:		59:01:4410431:24	
План (чертеж, схема) части земельного участка		Учетный номер части: 2	
			
Масштаб 1:200		Условные обозначения:	
полное наименование должности		подпись	
		инициалы, фамилия	

М.П.

Земельный участок	
вид объекта недвижимости	
Лист №2 Раздел 4	Всего листов раздела 4: 4
Всего листов выписки: 15	Всего разделов: 6
21 ноября 2018г. № КУВИ-001/2018-13863571	
Кадастровый номер: 59:01:4410431:24	
План (чертеж, схема) части земельного участка	
Учетный номер части: 3	

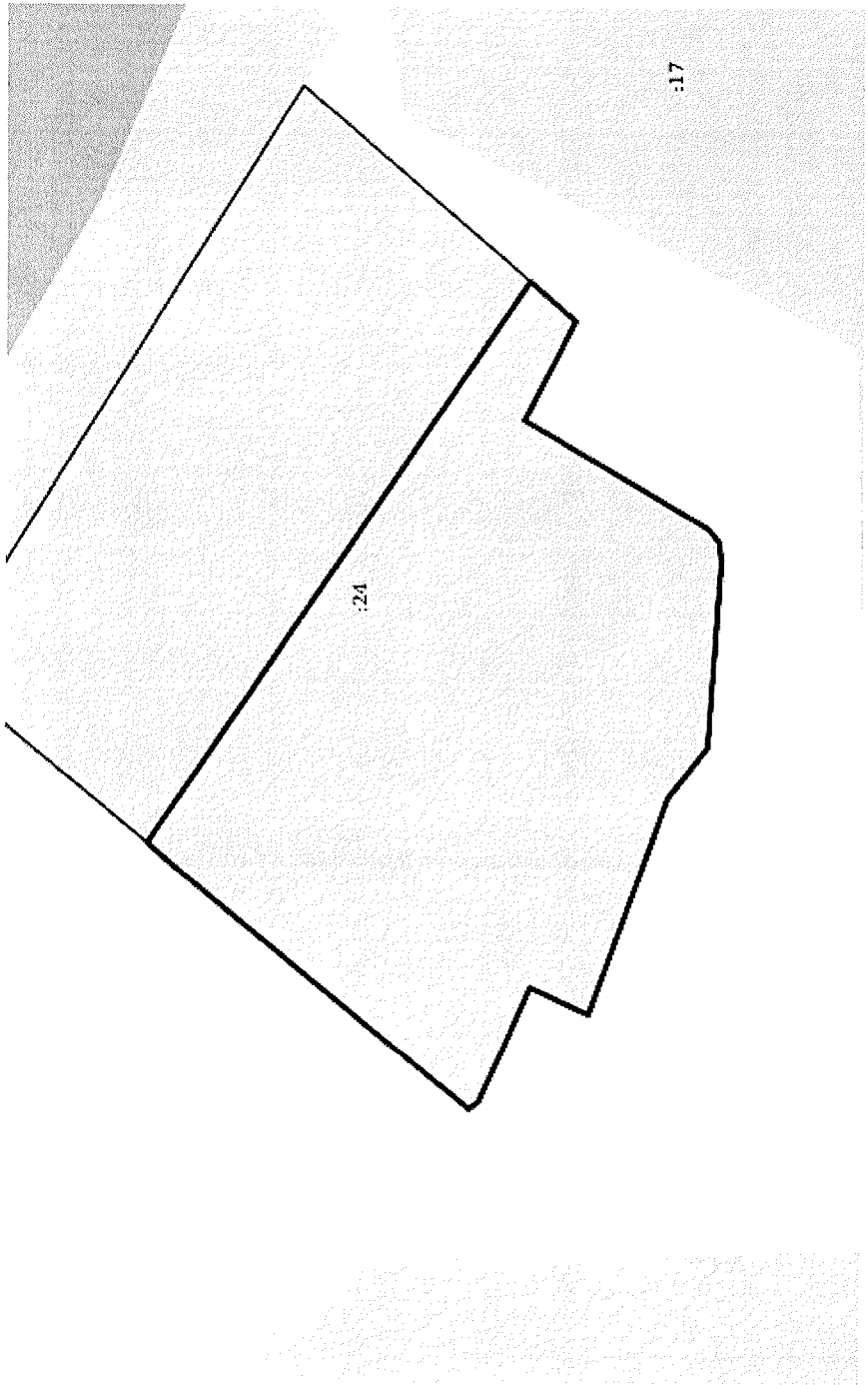


Масштаб 1:300

Условные обозначения:

полное наименование должности	подпись	инициалы, фамилия
-------------------------------	---------	-------------------

М.П.

Земельный участок		
вид объекта недвижимости		
Лист №3 Раздел 4	Всего листов раздела 4: 4	Всего разделов: 6
21 ноября 2018г. № КУВИ-001/2018-13863571		Всего листов выписки: 15
Кадастровый номер: 59:01:4410431:24		
План (чертеж, схема) части земельного участка		Учетный номер части: 4
		
Масштаб 1:300		Условные обозначения:

полное наименование должности		подпись		инициалы, фамилия	
				М.П.	

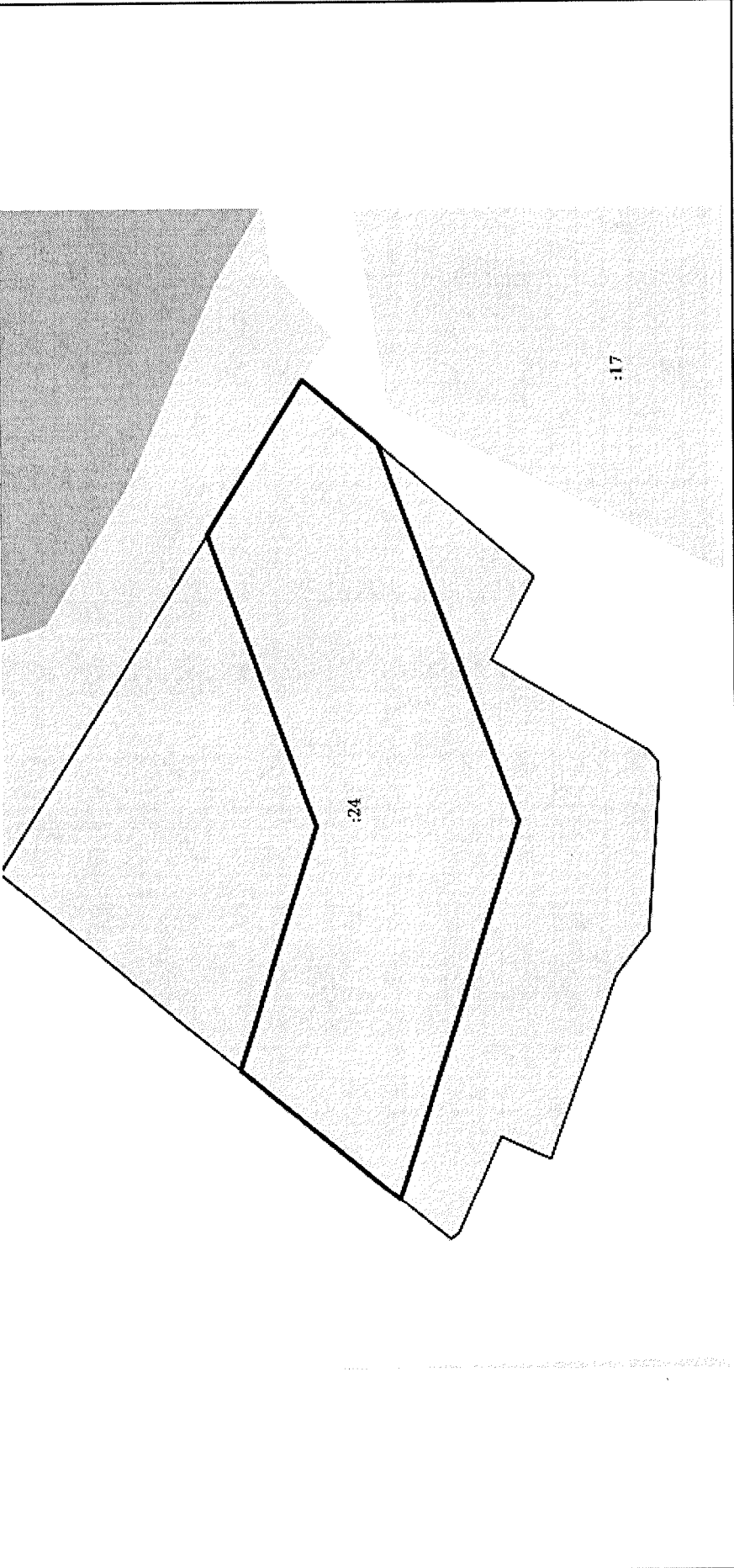


Земельный участок  
вид объекта недвижимости

Лист №4 Раздел 4      Всего листов раздела 4: 4      Всего разделов: 6      Всего листов выписки: 15

21 ноября 2018г. № КУВИ-001/2018-13863571  
Кадастровый номер: 59:01:4410431:24

План (чертеж, схема) части земельного участка      Учетный номер части: 5



Масштаб 1:300      Условные обозначения:

полное наименование должности      подпись      инициалы, фамилия

М.П.

Выписка из Единого государственного реестра недвижимости об объекте недвижимости  
Сведения о частях земельного участка

Земельный участок			
вид объекта недвижимости			
Лист №1	Раздел 4.1	Всего листов раздела 4.1: 1	Всего листов выписки: 15
21 ноября 2018г. № КУВИ-001/2018-13863571			
Кадастровый номер: 59:01:4410431:24			

Учетный номер части	Площадь, м2	Содержание ограничения в использовании или ограничения права на объект недвижимости или обременения объекта недвижимости
1	2	3
1	140	данные отсутствуют
2	258	данные отсутствуют
3	120	данные отсутствуют
4	472	данные отсутствуют
5	380	данные отсутствуют

полное наименование должности	подпись	инициалы, фамилия
-------------------------------	---------	-------------------

М.П.

Выписка из Единого государственного реестра недвижимости об объекте недвижимости

Сведения о частях земельного участка

Земельный участок	
вид объекта недвижимости	
Лист №1 Раздел 4.2	Всего листов раздела 4.2: 5
	Всего разделов: 6
Всего листов выписки: 15	
21 ноября 2018г. № КУВИ-001/2018-13863571	
Кадастровый номер: 59:01:4410431:24	

Сведения о характерных точках границы части (частей) земельного участка

Учетный номер части: 1		Система координат МСК-59, зона 2		Средняя квадратичная погрешность определения координат характерных точек границ земельного участка, м
Номер точки	Координаты, м	Описание закрепления на местности	Средняя квадратичная погрешность определения координат характерных точек границ земельного участка, м	
	X	Y		
1	2	3	4	5
1	516743.34	2226946.8	-	-
2	516731.43	2226943.86	-	0.1
3	516719.63	2226959.67	-	-
4	516720.49	2226960.17	Закрепление отсутствует	0.1
5	516718.24	2226964.52	Закрепление отсутствует	0.1
6	516719.92	2226965.96	-	-
7	516733.05	2226948.38	-	0.1
8	516744.95	2226951.31	-	-
9	516746.27	2226949.2	Закрепление отсутствует	0.1
10	516743.34	2226946.8	-	-

полное наименование должности	подпись	инициалы, фамилия

М.П.

Земельный участок			
вид объекта недвижимости			
Лист №2	Раздел 4.2	Всего листов раздела 4.2: 5	Всего листов выписки: 15
21 ноября 2018г. № КУВИ-001/2018-13863571			
Кадастровый номер: 59:01:4410431:24			

Сведения о характерных точках границы части (частей) земельного участка

Учетный номер части: 2

Система координат МСК-59, зона 2

Номер точки	Координаты, м		Описание закрепления на местности	Средняя квадратичная погрешность определения координат характерных точек границ земельного участка, м
	X	Y		
1	2	3	4	5
1	516716.59	2226943.04	-	0.1
2	516714.91	2226941.52	-	-
3	516714.11	2226943.71	Закрепление отсутствует	0.1
4	516712.35	2226945.95	Закрепление отсутствует	0.1
5	516711.77	2226953.96	Закрепление отсутствует	0.1
6	516711.81	2226954.44	-	-
7	516712.48	2226955.54	-	-
8	516720.49	2226960.17	Закрепление отсутствует	0.1
9	516718.24	2226964.52	Закрепление отсутствует	0.1
10	516730.3	2226974.81	Закрепление отсутствует	0.1
11	516733.32	2226969.98	-	-
12	516730.99	2226966.75	-	0.1
13	516716.59	2226943.04	-	0.1

полное наименование должности	подпись	инициалы, фамилия
-------------------------------	---------	-------------------

М.П.

Земельный участок			
вид объекта недвижимости			
Лист №3	Раздел 4.2	Всего листов раздела 4.2: 5	Всего разделов: 6
21 ноября 2018г. № КУВИ-001/2018-13863571		Всего листов выписки: 15	
Кадастровый номер: 59:01:4410431:24			

Сведения о характерных точках границы части (частей) земельного участка  
 Учетный номер части: 3

Номер точки	Координаты, м		Описание закрепления на местности	Средняя квадратичная погрешность определения координат характерных точек границ земельного участка, м
	X	Y		
1	2	3	4	5
1	516722.8	2226929.95	Закрепление отсутствует	0.1
2	516722.39	2226930.27	Закрепление отсутствует	0.1
3	516721.45	2226932.42	-	-
4	516730.65	2226944.42	-	0.1
5	516743.37	2226953.86	-	-
6	516745.49	2226950.45	-	-
7	516733.48	2226941.54	-	0.1
8	516727.62	2226933.9	-	-
9	516722.8	2226929.95	Закрепление отсутствует	0.1

полное наименование должности	подпись	инициалы, фамилия
-------------------------------	---------	-------------------

М.П.

Земельный участок  
вид объекта недвижимости

Лист №4 Раздел 4.2      Всего листов раздела 4.2: 5      Всего разделов: 6      Всего листов выписки: 15

21 ноября 2018г. № КУВИ-001/2018-13863571  
Кадастровый номер: 59:01:4410431:24

Сведения о характерных точках границы части (частей) земельного участка  
Учетный номер части: 4

Номер точки	Координаты, м		Описание закрепления на местности	Средняя квадратичная погрешность определения координат характерных точек границ земельного участка, м
	X	Y		
1	2	3	4	5
1	516722.8	2226929.95	Закрепление отсутствует	0.1
2	516722.39	2226930.27	Закрепление отсутствует	0.1
3	516720.15	2226935.39	Закрепление отсутствует	0.1
4	516717.57	2226934.22	Закрепление отсутствует	0.1
5	516714.11	2226943.71	Закрепление отсутствует	0.1
6	516712.35	2226945.95	Закрепление отсутствует	0.1
7	516711.77	2226953.96	Закрепление отсутствует	0.1
8	516711.85	2226954.87	Закрепление отсутствует	0.1
9	516712.36	2226955.47	Закрепление отсутствует	0.1
10	516720.49	2226960.17	Закрепление отсутствует	0.1
11	516718.24	2226964.52	Закрепление отсутствует	0.1
12	516720.26	2226966.24	-	-
13	516737.06	2226941.65	-	-
14	516722.8	2226929.95	Закрепление отсутствует	0.1

полное наименование должности      подпись      инициалы, фамилия

М.П.

Земельный участок	
вид объекта недвижимости	
Лист №5 Раздел 4.2	Всего листов раздела 4.2: 5
Всего листов раздела 4.2: 5	Всего разделов: 6
Всего листов выписки: 15	
21 ноября 2018г. № КУВИ-001/2018-13863571	
Кadaстровый номер: 59:01:4410431:24	

Сведения о характерных точках границы части (частей) земельного участка  
 Учетный номер части: 5

Номер точки	Координаты, м		Описание закрепления на местности	Средняя квадратичная погрешность определения координат характерных точек границ земельного участка, м
	X	Y		
1	2	3	4	5
1	516725.42	2226932.1	-	-
2	516719.1	2226951.79	-	0.1
3	516726.37	2226971.45	-	-
4	516730.3	2226974.81	Закрепление отсутствует	0.1
5	516735.31	2226966.78	-	-
6	516729.68	2226951.56	-	0.1
7	516733.74	2226938.92	-	-
8	516725.42	2226932.1	-	-

полное наименование должности	подпись	инициалы, фамилия
-------------------------------	---------	-------------------

М.П.





Филиал Федерального государственного бюджетного учреждения "Федеральная кадастровая палата Федеральной службы государственной регистрации, кадастра и картографии" по Пермскому краю  
полное наименование органа регистрации прав

Выписка из Единого государственного реестра недвижимости об объекте недвижимости

Сведения о характеристиках объекта недвижимости

На основании запроса от 03.09.2018, поступившего на рассмотрение 03.09.2018, сообщаем, что согласно записям Единого государственного реестра недвижимости:

Раздел 1 Лист 1

Сооружение	
Лист №1 Раздел 1	Вид объекта недвижимости
Всего листов раздела 1: 4	Всего разделов: 4
Всего листов выписки: 42	
3 сентября 2018г. № КУВИ-001/2018-716888	
Кадастровый номер: 59:01:0000000:48456	
Номер кадастрового квартала: 59:01:0000000	
Дата присвоения кадастрового номера: 19.08.2013	
Ранее присвоенный государственный учетный номер: Условный номер 59-59-20/058/2008-119	
Адрес: Пермский край, г. Пермь, Дзержинский, Индустриальный районы	
Основная характеристика (для сооружения): данные отсутствуют	
Назначение: Иное сооружение (электросетевой комплекс "Подстанция 110/35/6кВ "Западная" с линиями электропередачи и трансформаторными подстанциями)	
Наименование: Электросетевой комплекс "Подстанция 110/35/6кВ "Западная" с линиями электропередачи и трансформаторными подстанциями	
Количество этажей, в том числе подземных этажей: 0, в том числе подземных 0	
Год ввода в эксплуатацию по завершении строительства: данные отсутствуют	
Год завершения строительства: 1991	
Кадастровая стоимость, руб.: не определена	

полное наименование должности	подпись	инициалы, фамилия

М.П.



Сооружение		
вид объекта недвижимости		Всего листов выписки: 42
Лист №2 Раздел 1	Всего листов раздела 1: 4	Всего разделов: 4
3 сентября 2018г. № КУВИ-001/2018-716888	59:01:0000000:48456	
Кадастровый номер:	59:01:0000000:1199, 59:01:0000000:1207, 59:01:0000000:1302, 59:01:0000000:1314, 59:01:0000000:319, 59:01:0000000:345, 59:01:0000000:381, 59:01:0000000:43461, 59:01:0000000:48089, 59:01:0000000:491, 59:01:0000000:6, 59:01:0000000:7, 59:01:0000000:75994, 59:01:0000000:81171, 59:01:0000000:81353, 59:01:0000000:81517, 59:01:0000000:82532, 59:01:0000000:961, 59:01:0010000:75, 59:01:4410023:6, 59:01:4410191:15, 59:01:4410191:16, 59:01:4410204:23, 59:01:4410204:7, 59:01:4410212:1, 59:01:4410212:10, 59:01:4410212:12, 59:01:4410212:13, 59:01:4410212:15, 59:01:4410212:16, 59:01:4410212:17, 59:01:4410212:18, 59:01:4410212:19, 59:01:4410212:2, 59:01:4410212:20, 59:01:4410212:21, 59:01:4410212:22, 59:01:4410212:23, 59:01:4410212:24, 59:01:4410212:25, 59:01:4410212:26, 59:01:4410212:28, 59:01:4410212:29, 59:01:4410212:3, 59:01:4410212:30, 59:01:4410212:31, 59:01:4410212:32, 59:01:4410212:3445, 59:01:4410212:3496, 59:01:4410212:36, 59:01:4410212:37, 59:01:4410212:38, 59:01:4410212:41, 59:01:4410212:42, 59:01:4410212:44, 59:01:4410212:45, 59:01:4410212:46, 59:01:4410212:47, 59:01:4410212:48, 59:01:4410212:5, 59:01:4410212:52, 59:01:4410212:6, 59:01:4410212:62, 59:01:4410212:63, 59:01:4410212:65, 59:01:4410212:66, 59:01:4410212:7, 59:01:4410212:70, 59:01:4410212:71, 59:01:4410212:73, 59:01:4410212:741, 59:01:4410212:8, 59:01:4410212:9, 59:01:4410215:4, 59:01:4410216:1, 59:01:4410216:12, 59:01:4410216:13, 59:01:4410216:24, 59:01:4410216:4, 59:01:4410216:8, 59:01:4410217:13, 59:01:4410217:15, 59:01:4410217:18, 59:01:4410217:19, 59:01:4410217:20, 59:01:4410217:25, 59:01:4410217:26, 59:01:4410217:27, 59:01:4410217:29, 59:01:4410217:30	
Кадастровые номера иных объектов недвижимости, в пределах которых расположен объект недвижимости:	59:01:4410247:31, 59:01:4410247:32, 59:01:4410247:38, 59:01:4410247:39, 59:01:4410247:41, 59:01:4410247:42, 59:01:4410247:44, 59:01:4410247:47, 59:01:4410247:48, 59:01:4410247:49, 59:01:4410247:5, 59:01:4410247:50, 59:01:4410247:51, 59:01:4410247:54, 59:01:4410247:6, 59:01:4410247:61, 59:01:4410247:68, 59:01:4410247:70, 59:01:4410247:73, 59:01:4410247:8, 59:01:4410247:87, 59:01:4410247:9, 59:01:4410253:1, 59:01:4410256:20, 59:01:4410257:10, 59:01:4410257:3, 59:01:4410258:42, 59:01:4410258:47, 59:01:4410385:159, 59:01:4410385:34, 59:01:4410385:35, 59:01:4410386:7, 59:01:4410387:40, 59:01:4410396:15, 59:01:4410396:16, 59:01:4410396:2, 59:01:4410396:32, 59:01:4410396:33, 59:01:4410396:34, 59:01:4410396:35, 59:01:4410396:5, 59:01:4410396:7, 59:01:4410396:7, 59:01:4410413:1, 59:01:4410413:100, 59:01:4410413:101, 59:01:4410413:12, 59:01:4410413:120, 59:01:4410413:121, 59:01:4410413:128, 59:01:4410413:13, 59:01:4410413:28, 59:01:4410413:130, 59:01:4410413:131, 59:01:4410413:16, 59:01:4410413:19, 59:01:4410413:38, 59:01:4410413:39, 59:01:4410413:4268, 59:01:4410413:4279, 59:01:4410413:43, 59:01:4410413:4341, 59:01:4410413:4371, 59:01:4410413:44, 59:01:4410413:45, 59:01:4410413:4569, 59:01:4410413:47, 59:01:4410413:4849, 59:01:4410413:4854, 59:01:4410413:4884, 59:01:4410413:49, 59:01:4410413:5, 59:01:4410413:5015, 59:01:4410413:5041, 59:01:4410413:56, 59:01:4410413:62, 59:01:4410413:64, 59:01:4410413:67, 59:01:4410413:68, 59:01:4410413:7, 59:01:4410413:71, 59:01:4410413:72, 59:01:4410413:73, 59:01:4410413:8, 59:01:4410413:9, 59:01:4410413:94	

полное наименование должности	инициалы, фамилия
М.П.	



Сооружение		
вид объекта недвижимости		Всего листов выписки: 42
Лист №3 Раздел 1	Всего листов раздела 1: 4	Всего разделов: 4
3 сентября 2018г. № КУВИ-001/2018-716888		

Кадастровый номер:		59:01:0000000:48456
Кадастровые номера помещений, машино-мест, расположенных в здании или сооружении:	Кадастровые номера объектов недвижимости, из которых образован объект недвижимости:	59:01:4410413:98, 59:01:4410413:99, 59:01:4410429:1, 59:01:4410429:2, 59:01:4410429:3, 59:01:4410429:65, 59:01:4410429:8, 59:01:4410430:10, 59:01:4410430:11, 59:01:4410430:16, 59:01:4410430:17, 59:01:4410430:21, 59:01:4410430:3, 59:01:4410430:31, 59:01:4410430:35, 59:01:4410430:36, 59:01:4410430:375, 59:01:4410430:376, 59:01:4410430:377, 59:01:4410430:378, 59:01:4410430:379, 59:01:4410430:381, 59:01:4410430:383, 59:01:4410430:39, 59:01:4410430:4, 59:01:4410430:40, 59:01:4410430:44, 59:01:4410430:47, 59:01:4410430:52, 59:01:4410430:53, 59:01:4410430:56, 59:01:4410430:61, 59:01:4410430:65, 59:01:4410430:66, 59:01:4410430:68, 59:01:4410430:69, 59:01:4410430:70, 59:01:4410431:1, 59:01:4410431:24, 59:01:4410431:5, 59:01:4410432:3, 59:01:4410436:1, 59:01:4410432:1337, 59:01:4410432:14, 59:01:4410432:15, 59:01:4410432:15, 59:01:4410464:29, 59:01:4410464:45, 59:01:4410436:138, 59:01:4410464:21, 59:01:4410752:2, 59:01:4410752:4, 59:01:4410752:5, 59:01:4410752:831, 59:01:4410464:52, 59:01:4410750:1, 59:01:4410752:2, 59:01:4410752:4, 59:01:4410754:102, 59:01:4410754:103, 59:01:4410752:851, 59:01:4410752:917, 59:01:4410754:7, 59:01:4410754:10, 59:01:4410755:10, 59:01:4410755:14, 59:01:4410755:294, 59:01:4410754:3, 59:01:4410754:5, 59:01:4410754:10, 59:01:4410974:10, 59:01:4410974:15, 59:01:4410974:16, 59:01:4410974:2, 59:01:4410755:295, 59:01:4410974:10, 59:01:4410974:24, 59:01:4410974:25, 59:01:4410974:26, 59:01:4410974:22, 59:01:4410974:23, 59:01:4410974:29, 59:01:4410974:29, 59:01:4410974:3, 59:01:4410974:4, 59:01:4410974:4, 59:01:4410974:27, 59:01:4410974:28, 59:01:4410974:28, 59:01:4410974:29, 59:01:4410974:5, 59:01:4410974:9, 59:01:4410980:16, 59:01:4410980:19, 59:01:4410974:41, 59:01:4410974:42, 59:01:4410974:5, 59:01:4410980:31, 59:01:4410980:6, 59:01:4410980:7, 59:01:4410980:20, 59:01:4410980:21, 59:01:4410980:31, 59:01:4410981:3, 59:01:4410981:6, 59:01:4410981:7, 59:01:4410980:872, 59:01:4410980:9, 59:01:4410981:175, 59:01:4410981:3, 59:01:4410986:13, 59:01:4410986:17, 59:01:4410981:9, 59:01:4410984:7, 59:01:4410985:10, 59:01:4410985:3, 59:01:4410986:22, 59:01:4410986:23, 59:01:4410986:19, 59:01:4410986:2, 59:01:4410986:21, 59:01:4410986:28, 59:01:4410986:29, 59:01:4410986:37, 59:01:4410986:24, 59:01:4410986:27, 59:01:4410986:38, 59:01:4410986:4, 59:01:4410986:4220, 59:01:4410986:4340, 59:01:4410986:3791, 59:01:4410986:5, 59:01:4410986:6, 59:01:4410986:65, 59:01:4410986:67, 59:01:4410986:7, 59:01:4410986:47, 59:01:4410988:2, 59:01:4410998:30, 59:01:4410998:9, 59:01:4410999:5, 59:01:4413853:18, 59:01:4410998:17, 59:01:4413853:20, 59:01:4413853:21, 59:01:4413853:234, 59:01:4413853:237, 59:01:4413853:19, 59:01:4413853:28, 59:01:4413853:29, 59:01:4413853:34, 59:01:4413853:35, 59:01:4413853:27, 59:01:4415025:20, 59:01:4415025:3, 59:01:4415026:2, 59:01:4415026:50, 59:01:4415026:51, 59:01:4413853:36, 59:01:4415025:20, 59:01:4415032:46, 59:01:4415032:561, 59:01:4415035:1, 59:01:4415032:123, 59:01:4415032:22, 59:01:4415032:46, 59:01:4419851:1, 59:01:4410247:6494, 59:01:4410431:200, 59:01:4415053:12, 59:01:4416114:1, 59:01:4419851:1, 59:01:4410247:6494, 59:01:4410431:200
	Кадастровые номера образованных объектов недвижимости в составе предприятия как имущественного комплекса:	данные отсутствуют
Кадастровые номера помещений, машино-мест, расположенных в здании или сооружении:	данные отсутствуют	
Кадастровые номера объектов недвижимости, из которых образован объект недвижимости:	данные отсутствуют	
Кадастровые номера образованных объектов недвижимости:	данные отсутствуют	
Сведения о включении объекта недвижимости в состав предприятия как имущественного комплекса:	данные отсутствуют	

полное наименование должности	подпись	инициалы, фамилия
		М.П.



Сооружение	
вид объекта недвижимости	Всего листов выписки: 42
Всего листов раздела 1: 4	Всего разделов: 4
Лист №4 Раздел 1	
3 сентября 2018г. № КУВИ-001/2018-716888	
Кадастровый номер:	59:01:0000000:48456
Сведения о включении объекта недвижимости в состав единого недвижимого комплекса:	данные отсутствуют
Виды разрешенного использования:	данные отсутствуют
Сведения о включении объекта недвижимости в реестр объектов культурного наследия:	данные отсутствуют
Сведения о кадастровом инженере:	Сведения об объекте недвижимости имеют статус "актуальные, ранее учтенные"
Статус записи об объекте недвижимости:	Право (ограничение права, обременение объекта недвижимости) зарегистрировано на объект недвижимости с наименованием: Сооружение. Сведения для заполнения разделов: 6 - Сведения о частях объекта недвижимости; 6.1 - Сведения о частях объекта недвижимости; 7 - Перечень помещений, машино-мест, расположенных в здании, сооружении; 8 - План расположения помещения, машино-места на этаже (плане этажа), отсутствуют.
Особые отметки:	Департамент земельных отношений администрации города Перми
Получатель выписки:	

полное наименование должности	подпись	инициалы, фамилия

М.П.





Выписка из Единого государственного реестра недвижимости об объекте недвижимости  
Сведения о зарегистрированных правах

Сооружение	
вид объекта недвижимости	
Лист №1 Раздел 2	Всего листов раздела 2: 2
	Всего разделов: 4
	Всего листов выписки: 42
3 сентября 2018г. № КУВИ-001/2018-7168888	
Кадастровый номер: 59:01:0000000:48456	
1	Правообладатель (правообладатели): 1.1 Открытое акционерное общество "Межрегиональная распределительная сетевая компания Урала", ИНН: 6671163413, ОГРН: 1056604000970
2	Вид, номер и дата государственной регистрации права: 2.1 Собственность 59-59-20/058/2008-119 24.07.2008 00:00:00
3	Ограничение прав и обременение объекта недвижимости: не зарегистрировано
4	Договоры участия в долевом строительстве: не зарегистрировано
5	Заявленные в судебном порядке права требования: данные отсутствуют
6	Сведения о возращении в отношении зарегистрированного права: данные отсутствуют
7	Сведения о наличии решения об изъятии объекта недвижимости для государственных и муниципальных нужд: данные отсутствуют
8	Сведения о невозможности государственной регистрации без личного участия правообладателя или его законного представителя: данные отсутствуют
9	Правопритязания и сведения о наличии поступивших, но не рассмотренных заявлений о проведении государственной регистрации права (перехода, прекращения права), ограничения права или обременения объекта недвижимости, сделки в отношении объекта недвижимости отсутствуют

полное наименование должности	подпись	инициалы, фамилия

М.П.




Сооружение	
вид объекта недвижимости	
Всего листов раздела 2: 2	Всего разделов: 4
Всего листов выписки: 42	
Лист №2 Раздел 2	
3 сентября 2018г. № КУВИ-001/2018-7168888	
Кадастровый номер: 59:01:0000000:48456	
10	Сведения об осуществлении государственной регистрации сделки, права, ограничения права без необходимого в силу закона согласия третьего лица, органа:
	данные отсутствуют

ПОЛНОЕ НАИМЕНОВАНИЕ ДОЛЖНОСТИ	ПОДПИСЬ
Инициалы, фамилия	Инициалы, фамилия

М.П.



Выписка из Единого государственного реестра недвижимости об объекте недвижимости  
Описание местоположения объекта недвижимости

Сооружение		
вид объекта недвижимости		
Лист №1	Раздел 5	Всего листов выписки: 42
Всего листов раздела 5: 1		Всего разделов: 4
3 сентября 2018г. № КУВИ-001/2018-7168888		
Кадастровый номер: 59:01:0000000:48456		
План (чертеж, схема) объекта недвижимости		
		
Масштаб 1:40000		

Условные обозначения:	
подпись	инициалы, фамилия
М.П.	



Выписка из Единого государственного реестра недвижимости об объекте недвижимости  
Описание местоположения объекта недвижимости

Лист №1 Раздел 5.1		Сооружение	
Всего листов раздела 5.1: 35		Всего листов выписки: 42	
Всего разделов: 4			
3 сентября 2018г. № КУВИ-001/2018-7168888			
Кадастровый номер:		59:01:0000000:48456	

1. Сведения о координатах характерных точек контура объекта недвижимости				Средняя квадратическая погрешность определения координат характерных точек контура, м		Глубина, высота, м		
Номер точки	Координаты, м		Радиус, м	Средняя квадратическая погрешность определения координат характерных точек контура, м	Н1	Н2		
	X	Y					данные	отсутствуют
1	514128.96	2225283.77	4	5	данные	данные	данные	данные
1			-	0.1	отсутствуют	отсутствуют	отсутствуют	отсутствуют
2	514127.32	2225291.62	-	0.1	данные	данные	данные	данные
3	514121.39	2225290.39	-	0.1	отсутствуют	отсутствуют	отсутствуют	отсутствуют
4	514123.03	2225282.54	-	0.1	данные	данные	данные	данные
5	514128.96	2225283.77	-	0.1	отсутствуют	отсутствуют	отсутствуют	отсутствуют
6	516218.6	2225568.35	-	0.1	данные	данные	данные	данные
7	516219.96	2225575.56	-	0.1	отсутствуют	отсутствуют	отсутствуют	отсутствуют
8	516212.15	2225577.01	-	0.1	данные	данные	данные	данные
9	516210.59	2225569.9	-	0.1	отсутствуют	отсутствуют	отсутствуют	отсутствуют

полное наименование должности		инициалы, фамилия	
подпись		М.П.	





Сооружение	
вид объекта недвижимости	
Всего листов раздела 5.1: 35	Всего листов выписки: 42
Лист №2 Раздел 5.1	Всего разделов: 4
3 сентября 2018г. № КУВИ-001/2018-7168888	
Кадастровый номер: 59:01:0000000:48456	

	данные отсутствующую Т	данные отсутствующую Т	данные отсутствующую Т	данные отсутствующую Т	данные отсутствующую Т	данные отсутствующую Т	данные отсутствующую Т
10	516218.6	2225568.35	-	0.1	данные отсутствующую Т	данные отсутствующую Т	данные отсутствующую Т
11	516541.72	2225901.73	-	0.1	данные отсутствующую Т	данные отсутствующую Т	данные отсутствующую Т
12	516543.06	2225911.83	-	0.1	данные отсутствующую Т	данные отсутствующую Т	данные отсутствующую Т
13	516537.55	2225912.8	-	0.1	данные отсутствующую Т	данные отсутствующую Т	данные отсутствующую Т
14	516535.92	2225902.59	-	0.1	данные отсутствующую Т	данные отсутствующую Т	данные отсутствующую Т
15	516541.72	2225901.73	-	0.1	данные отсутствующую Т	данные отсутствующую Т	данные отсутствующую Т
16	516239.74	2226030.96	-	0.1	данные отсутствующую Т	данные отсутствующую Т	данные отсутствующую Т
17	516241.27	2226041.47	-	0.1	данные отсутствующую Т	данные отсутствующую Т	данные отсутствующую Т
18	516235.67	2226042.14	-	0.1	данные отсутствующую Т	данные отсутствующую Т	данные отсутствующую Т
19	516233.83	2226031.63	-	0.1	данные отсутствующую Т	данные отсутствующую Т	данные отсутствующую Т
20	516239.74	2226030.96	-	0.1	данные отсутствующую Т	данные отсутствующую Т	данные отсутствующую Т
21	516269.75	2226122.56	-	0.1	данные отсутствующую Т	данные отсутствующую Т	данные отсутствующую Т

полное наименование должности		подпись	инициалы, фамилия

М.П.



Сооружение

вид объекта недвижимости

Всего листов выписки: 42

Всего разделов: 4

Всего листов раздела 5.1: 35

Лист №3 Раздел 5.1

3 сентября 2018г. № КУВИ-001/2018-716888

Кадастровый номер: 59:01:0000000:48456

					0.1	
					данные отсутствующую Т	данные отсутствующую Т
22	516271.38	2226133.47	-			
23	516265.87	2226134.23	-			
24	516264.24	2226123.32	-			
25	516269.75	2226122.56	-			
26	516020.41	2226049.66	-			
27	516020.46	2226058.06	-			
28	516014.26	2226058.32	-			
29	516014.31	2226049.92	-			
30	516020.41	2226049.66	-			
31	515987.05	2226478.15	-			
32	515987.18	2226489.26	-			
33	515981.68	2226489.22	-			

полное наименование должности		инициалы, фамилия	

М.П.



Сооружение

вид объекта недвижимости

Всего листов выписки: 42

Всего разделов: 4

Всего листов раздела 5.1: 35

Лист №4 Раздел 5.1

3 сентября 2018г. № КУВИ-001/2018-7168888

59:01:0000000:48456

Кадастровый номер:

						0.1	
						данные отсутствуют Т	данные отсутствуют Т
34	515981.46	2226478.21	-			данные отсутствуют Т	данные отсутствуют Т
35	515987.05	2226478.15	-			данные отсутствуют Т	данные отсутствуют Т
36	516142.74	2226372.02	-			данные отсутствуют Т	данные отсутствуют Т
37	516143.5	2226377.63	-			данные отсутствуют Т	данные отсутствуют Т
38	516132.69	2226379.46	-			данные отсутствуют Т	данные отсутствуют Т
39	516131.92	2226373.85	-			данные отсутствуют Т	данные отсутствуют Т
40	516142.74	2226372.02	-			данные отсутствуют Т	данные отсутствуют Т
41	516275.18	2226419.22	-			данные отсутствуют Т	данные отсутствуют Т
42	516276.04	2226425.53	-			данные отсутствуют Т	данные отсутствуют Т
43	516268.03	2226426.58	-			данные отсутствуют Т	данные отсутствуют Т
44	516267.07	2226420.27	-			данные отсутствуют Т	данные отсутствуют Т
45	516275.18	2226419.22	-			данные отсутствуют Т	данные отсутствуют Т

полное наименование должности

подпись

инициалы, фамилия

М.П.



Сооружение

вид объекта недвижимости

Всего листов выписки: 42

Всего разделов: 4

Всего листов раздела 5.1: 35

Лист №5 Раздел 5.1

3 сентября 2018г. № КУВИ-001/2018-716888

Кадастровый номер:

59:01:0000000:48456

46	516366.19	2226355.05	-	0.1	данные отсутствуют	данные отсутствуют
47	516366.86	2226360.45	-	0.1	данные отсутствуют	данные отсутствуют
48	516356.05	2226361.78	-	0.1	данные отсутствуют	данные отсутствуют
49	516355.38	2226356.58	-	0.1	данные отсутствуют	данные отсутствуют
50	516366.19	2226355.05	-	0.1	данные отсутствуют	данные отсутствуют
51	516541.83	2226368.55	-	0.1	данные отсутствуют	данные отсутствуют
52	516546.87	2226377.88	-	0.1	данные отсутствуют	данные отсутствуют
53	516541.85	2226380.45	-	0.1	данные отсутствуют	данные отсутствуют
54	516536.71	2226371.12	-	0.1	данные отсутствуют	данные отсутствуют
55	516541.83	2226368.55	-	0.1	данные отсутствуют	данные отсутствуют
56	516560.85	2226568.28	-	0.1	данные отсутствуют	данные отсутствуют
57	516561.81	2226573.69	-	0.1	данные отсутствуют	данные отсутствуют

инициалы, фамилия

подпись

полное наименование должности

М.П.





Сооружение	
вид объекта недвижимости	Всего листов выписки: 42
Всего листов раздела 5.1: 35	Всего разделов: 4
Лист №6 Раздел 5.1	

3 сентября 2018г. № КУВИ-001/2018-7168888		59:01:0000000:48456	
Кадастровый номер:			
58	516551	2226575.12	0.1
59	516550.03	2226569.91	0.1
60	516560.85	2226568.28	0.1
61	516322.95	2226705.99	0.1
62	516322.33	2226724.19	0.1
63	516316.23	2226724.06	0.1
64	516317.05	2226705.95	0.1
65	516322.95	2226705.99	0.1
66	516196.34	2226662.13	0.1
67	516197.12	2226667.97	0.1
68	516186.11	2226669.45	0.1
69	516185.32	2226663.6	0.1

полное наименование должности		инициалы, фамилия	
		М.П.	
подпись			



Сооружение		
вид объекта недвижимости		
Лист №7 Раздел 5.1	Всего листов раздела 5.1: 35	Всего листов выписки: 42
3 сентября 2018г. № КУВИ-001/2018-716888		
Кадастровый номер: 59:01:0000000:48456		

	516196.34	2226662.13	-	0.1	данные	данные
					отсутствующую	отсутствующую
70					Т	Т
71	516156.42	2226939.07	-	0.1	данные	данные
72	516157.76	2226949.94	-	0.1	отсутствующую	отсутствующую
73	516152.45	2226950.5	-	0.1	данные	данные
74	516151.02	2226939.67	-	0.1	отсутствующую	отсутствующую
75	516156.42	2226939.07	-	0.1	данные	данные
76	516420.38	2226912.91	-	0.1	отсутствующую	отсутствующую
77	516421.24	2226918.56	-	0.1	данные	данные
78	516410.36	2226920.21	-	0.1	отсутствующую	отсутствующую
79	516409.5	2226914.56	-	0.1	данные	данные
80	516420.38	2226912.91	-	0.1	отсутствующую	отсутствующую
81	516595.65	2226938.08	-	0.1	данные	данные

полное наименование должности		подпись		инициалы, фамилия	

М.П.



Сооружение

вид объекта недвижимости

Всего листов выписки: 42

Всего разделов: 4

Всего листов раздела 5.1: 35

Лист №8 Раздел 5.1

3 сентября 2018г. № КУВИ-001/2018-7168888

59:01:0000000:48456

Кадастровый номер:

82	516597.8	2226948.55	-	0.1	данные отсутствуют	данные отсутствуют
83	516592.43	2226949.8	-	0.1	данные отсутствуют	данные отсутствуют
84	516590.2	2226939.25	-	0.1	данные отсутствуют	данные отсутствуют
85	516595.65	2226938.08	-	0.1	данные отсутствуют	данные отсутствуют
86	516656.2	2227224.56	-	0.1	данные отсутствуют	данные отсутствуют
87	516652.47	2227229.96	-	0.1	данные отсутствуют	данные отсутствуют
88	516646.32	2227225.85	-	0.1	данные отсутствуют	данные отсутствуют
89	516650.03	2227220.32	-	0.1	данные отсутствуют	данные отсутствуют
90	516656.2	2227224.56	-	0.1	данные отсутствуют	данные отсутствуют
91	516619.48	2227364.93	-	0.1	данные отсутствуют	данные отсутствуют
92	516618.95	2227370.02	-	0.1	данные отсутствуют	данные отсутствуют
93	516609.06	2227368.86	-	0.1	данные отсутствуют	данные отсутствуют

инициалы, фамилия

подпись

полное наименование должности

М.П.



Сооружение

вид объекта недвижимости

Всего листов выписки: 42

Всего разделов: 4

Всего листов раздела 5.1: 35

Лист №9 Раздел 5.1

3 сентября 2018г. № КУВИ-001/2018-716888

59:01:0000000:48456

Кадастровый номер:

94	516609.59	2227363.86	-	0.1	данные отсутствуют	данные отсутствуют
95	516619.48	2227364.93	-	0.1	данные отсутствуют	данные отсутствуют
96	516556.82	2227280.92	-	0.1	данные отсутствуют	данные отсутствуют
97	516554.61	2227297.41	-	0.1	данные отсутствуют	данные отсутствуют
98	516548.72	2227296.97	-	0.1	данные отсутствуют	данные отсутствуют
99	516550.72	2227280.28	-	0.1	данные отсутствуют	данные отсутствуют
100	516556.82	2227280.92	-	0.1	данные отсутствуют	данные отсутствуют
101	516276.73	2227301.38	-	0.1	данные отсутствуют	данные отсутствуют
102	516279.07	2227307.15	-	0.1	данные отсутствуют	данные отсутствуют
103	516260.86	2227313.93	-	0.1	данные отсутствуют	данные отсутствуют
104	516258.5	2227308.18	-	0.1	данные отсутствуют	данные отсутствуют
105	516276.73	2227301.38	-	0.1	данные отсутствуют	данные отсутствуют

полное наименование должности

подпись

инициалы, фамилия

М.П.





Сооружение	
вид объекта недвижимости	
Лист №10 Раздел 5.1	Всего листов раздела 5.1: 35
Всего листов раздела 5.1: 35	Всего разделов: 4
Всего листов выписки: 42	

3 сентября 2018г. № КУВИ-001/2018-716888  
 Кадастровый номер: 59:01:0000000-48456

					0.1	
					данные отсутствующую Т	данные отсутствующую Т
106	516298.66	2227524.95	-		данные отсутствующую Т	данные отсутствующую Т
107	516297.92	2227530.85	-		данные отсутствующую Т	данные отсутствующую Т
108	516287.43	2227529.28	-		данные отсутствующую Т	данные отсутствующую Т
109	516288.16	2227523.48	-		данные отсутствующую Т	данные отсутствующую Т
110	516298.66	2227524.95	-		данные отсутствующую Т	данные отсутствующую Т
111	516498.84	2227679.78	-		данные отсутствующую Т	данные отсутствующую Т
112	516498.06	2227685.23	-		данные отсутствующую Т	данные отсутствующую Т
113	516487.17	2227683.46	-		данные отсутствующую Т	данные отсутствующую Т
114	516487.91	2227677.96	-		данные отсутствующую Т	данные отсутствующую Т
115	516498.84	2227679.78	-		данные отсутствующую Т	данные отсутствующую Т
116	516487.97	2227885.37	-		данные отсутствующую Т	данные отсутствующую Т
117	516487.14	2227891.06	-		данные отсутствующую Т	данные отсутствующую Т

полное наименование должности	
подпись	инициалы, фамилия

М.П.



Сооружение

вид объекта недвижимости

Всего листов выписки: 42

Всего разделов: 4

Всего листов раздела 5.1: 35

Лист № 11 Раздел 5.1

3 сентября 2018г. № КУВИ-001/2018-7168888

59:01:0000000:48456

Кадастровый номер:

118	516476.25	2227889.29	-	0.1	данные отсутствуют	данные отсутствуют
119	516477.18	2227883.7	-	0.1	данные отсутствуют	данные отсутствуют
120	516487.97	2227885.37	-	0.1	данные отсутствуют	данные отсутствуют
121	516466.63	2228061.03	-	0.1	данные отсутствуют	данные отсутствуют
122	516466	2228066.52	-	0.1	данные отсутствуют	данные отсутствуют
123	516460	2228065.88	-	0.1	данные отсутствуют	данные отсутствуют
124	516460.73	2228060.29	-	0.1	данные отсутствуют	данные отсутствуют
125	516466.63	2228061.03	-	0.1	данные отсутствуют	данные отсутствуют
126	516499.02	2228767.41	-	0.1	данные отсутствуют	данные отсутствуют
127	516496.28	2228773.39	-	0.1	данные отсутствуют	данные отсутствуют
128	516492.69	2228771.57	-	0.1	данные отсутствуют	данные отсутствуют
129	516495.5	2228765.74	-	0.1	данные отсутствуют	данные отсутствуют

полное наименование должности

подпись

инициалы, фамилия

М.П.



Сооружение

вид объекта недвижимости

Всего листов выписки: 42

Всего разделов: 4

Всего листов раздела 5.1: 35

Лист №12 Раздел 5.1

3 сентября 2018г. № КУВИ-001/2018-7168888

Кадастровый номер: 59:01:0000000:48456

№ п/п	Идентификационный номер	Код	Значение	Единица измерения	Данные	Данные отсутствующую
130	516499.02	2228767.41	-	0.1	данные отсутствующую Т	данные отсутствующую Т
131	516712.56	2228022.81	-	0.1	данные отсутствующую Т	данные отсутствующую Т
132	516708.62	2228027.68	-	0.1	данные отсутствующую Т	данные отсутствующую Т
133	516704.65	2228024.16	-	0.1	данные отсутствующую Т	данные отсутствующую Т
134	516708.88	2228019.29	-	0.1	данные отсутствующую Т	данные отсутствующую Т
135	516712.56	2228022.81	-	0.1	данные отсутствующую Т	данные отсутствующую Т
136	517975.15	2227343.4	-	0.1	данные отсутствующую Т	данные отсутствующую Т
137	517975.7	2227352.3	-	0.1	данные отсутствующую Т	данные отсутствующую Т
138	517970.14	2227352.67	-	0.1	данные отсутствующую Т	данные отсутствующую Т
139	517969.4	2227343.61	-	0.1	данные отсутствующую Т	данные отсутствующую Т
140	517975.15	2227343.4	-	0.1	данные отсутствующую Т	данные отсутствующую Т
141	517035.3	2226612.35	-	0.1	данные отсутствующую Т	данные отсутствующую Т

полное наименование должности	подпись	инициалы, фамилия

М.П.



Сооружение

вид объекта недвижимости

Всего листов выписки: 42

Всего разделов: 4

Всего листов раздела 5.1: 35

Лист №13 Раздел 5.1

3 сентября 2018г. № КУВИ-001/2018-7168888

Кадастровый номер: 59:01:0000000:48456

142	517043.15	2226620.72	-	0.1	данные отсутствуют	данные отсутствуют
143	517037.98	2226625.73	-	0.1	данные отсутствуют	данные отсутствуют
144	517030.15	2226617.46	-	0.1	данные отсутствуют	данные отсутствуют
145	517035.3	2226612.35	-	0.1	данные отсутствуют	данные отсутствуют
146	516843.96	2227426.28	-	0.1	данные отсутствуют	данные отсутствуют
147	516839.57	2227434.16	-	0.1	данные отсутствуют	данные отсутствуют
148	516833.7	2227430.78	-	0.1	данные отсутствуют	данные отсутствуют
149	516832.4	2227433.03	-	0.1	данные отсутствуют	данные отсутствуют
150	516827.77	2227430.36	-	0.1	данные отсутствуют	данные отсутствуют
151	516823.9	2227437.07	-	0.1	данные отсутствуют	данные отсутствуют
152	516817.69	2227433.27	-	0.1	данные отсутствуют	данные отсутствуют
153	516822.9	2227424.33	-	0.1	данные отсутствуют	данные отсутствуют

полное наименование должности

подпись

инициалы, фамилия

М.П.





Сооружение

вид объекта недвижимости

Всего листов выписки: 42

Всего разделов: 4

Всего листов раздела 5.1: 35

Лист №14 Раздел 5.1

3 сентября 2018г. № КУВИ-001/2018-7168888

Кадастровый номер: 59:01:0000000:48456

154	516813.45	2227418.81	-	0.1	данные отсутствуют	данные отсутствуют
155	516817.95	2227411.15	-	0.1	данные отсутствуют	данные отсутствуют
156	516823.84	2227414.75	-	0.1	данные отсутствуют	данные отсутствуют
157	516822.26	2227417.4	-	0.1	данные отсутствуют	данные отсутствуют
158	516826.22	2227419.8	-	0.1	данные отсутствуют	данные отсутствуют
159	516827.46	2227417.76	-	0.1	данные отсутствуют	данные отсутствуют
160	516832.59	2227420.67	-	0.1	данные отсутствуют	данные отсутствуют
161	516831.42	2227422.74	-	0.1	данные отсутствуют	данные отсутствуют
162	516836.47	2227425.56	-	0.1	данные отсутствуют	данные отсутствуют
163	516837.86	2227423.09	-	0.1	данные отсутствуют	данные отсутствуют
164	516843.96	2227426.28	-	0.1	данные отсутствуют	данные отсутствуют
165	516802.17	2227408.53	-	0.1	данные отсутствуют	данные отсутствуют

Полное наименование должности

подпись

инициалы, фамилия

М.П.



3 сентября 2018г. № КУВИ-001/2018-716888  
Кадастровый номер: 59:01:0000000.48456

166	516799.67	2227412.64	-	0.1	данные отсутствуют	данные отсутствуют
167	516799.1	2227412.56	-	0.1	данные отсутствуют	данные отсутствуют
168	516793.08	2227423.18	-	0.1	данные отсутствуют	данные отсутствуют
169	516785.65	2227435.05	-	0.1	данные отсутствуют	данные отсутствуют
170	516783.96	2227435.59	-	0.1	данные отсутствуют	данные отсутствуют
171	516771.79	2227457.57	-	0.1	данные отсутствуют	данные отсутствуют
172	516749.94	2227446.68	-	0.1	данные отсутствуют	данные отсутствуют
173	516748.74	2227448.86	-	0.1	данные отсутствуют	данные отсутствуют
174	516735.92	2227442.14	-	0.1	данные отсутствуют	данные отсутствуют
175	516731.71	2227440.6	-	0.1	данные отсутствуют	данные отсутствуют
176	516725.04	2227437.4	-	0.1	данные отсутствуют	данные отсутствуют
177	516747.23	2227400.09	-	0.1	данные отсутствуют	данные отсутствуют

полное наименование должности      подпись      инициалы, фамилия

М.П.



Сооружение			
вид объекта недвижимости			
Лист №16	Раздел 5.1	Всего листов раздела 5.1: 35	Всего листов выписки: 42
3 сентября 2018г. № КУВИ-001/2018-716888		Всего разделов: 4	
Катастровый номер: 59:01:0000000:48456			

№ п/п	Код	Содержание	Код	Статус	Статус
178	516749.35	2227395.92	0.1	данные отсутствуют	данные отсутствуют
179	516749.71	2227395.34	0.1	данные отсутствуют	данные отсутствуют
180	516754.6	2227398.16	0.1	данные отсутствуют	данные отсутствуют
181	516769.97	2227406.97	0.1	данные отсутствуют	данные отсутствуют
182	516774.04	2227408.82	0.1	данные отсутствуют	данные отсутствуют
183	516779.02	2227411.49	0.1	данные отсутствуют	данные отсутствуют
184	516783.68	2227402.77	0.1	данные отсутствуют	данные отсутствуют
185	516791.48	2227402.15	0.1	данные отсутствуют	данные отсутствуют
186	516802.17	2227408.53	0.1	данные отсутствуют	данные отсутствуют
187	516658.59	2225298.02	0.1	данные отсутствуют	данные отсутствуют
188	516657.58	2225289.1	0.1	данные отсутствуют	данные отсутствуют
189	516633.7	2225316.81	0.1	данные отсутствуют	данные отсутствуют

полное наименование должности		инициалы, фамилия	
подпись		М.П.	



Сооружение

вид объекта недвижимости

Всего листов выписки: 42

Всего разделов: 4

Всего листов раздела 5.1: 35

Лист №17 Раздел 5.1

3 сентября 2018г. № КУВИ-001/2018-7168888

Кадастровый номер: 59:01:0000000:48456

190	516617.45	2225314.33	-	0.1	данные отсутствуют	данные отсутствуют
191	516602.2	2225334.44	-	0.1	данные отсутствуют	данные отсутствуют
192	516592.41	2225371.08	-	0.1	данные отсутствуют	данные отсутствуют
193	516583.48	2225401.61	-	0.1	данные отсутствуют	данные отсутствуют
194	516564.74	2225422.79	-	0.1	данные отсутствуют	данные отсутствуют
195	516550.29	2225437.09	-	0.1	данные отсутствуют	данные отсутствуют
196	516535.12	2225467.98	-	0.1	данные отсутствуют	данные отсутствуют
197	516525.61	2225485.45	-	0.1	данные отсутствуют	данные отсутствуют
198	516495.96	2225502.13	-	0.1	данные отсутствуют	данные отсутствуют
199	516468.46	2225517.45	-	0.1	данные отсутствуют	данные отсутствуют
200	516435.79	2225532.85	-	0.1	данные отсутствуют	данные отсутствуют
201	516407	2225539	-	0.1	данные отсутствуют	данные отсутствуют

полное наименование должности		инициалы, фамилия	

М.П.





Сооружение

вид объекта недвижимости

Всего листов выписки: 42

Всего разделов: 4

Лист №18 Раздел 5.1

Всего листов раздела 5.1: 35

3 сентября 2018г. № КУВИ-001/2018-7168888

Кadaстровый номер: 59:01:0000000:48456

202	516377.3	2225544.13	-	0.1	данные отсутствуют Т	данные отсутствуют Т
203	516344.89	2225550.23	-	0.1	данные отсутствуют Т	данные отсутствуют Т
204	516333.43	2225552.88	-	0.1	данные отсутствуют Т	данные отсутствуют Т
205	516294.96	2225563.25	-	0.1	данные отсутствуют Т	данные отсутствуют Т
206	516267.2	2225570.81	-	0.1	данные отсутствуют Т	данные отсутствуют Т
207	516245.21	2225571.11	-	0.1	данные отсутствуют Т	данные отсутствуют Т
208	516220.96	2225583.49	-	0.1	данные отсутствуют Т	данные отсутствуют Т
209	516245.21	2225571.11	-	0.1	данные отсутствуют Т	данные отсутствуют Т
210	516213.11	2225567.62	-	0.1	данные отсутствуют Т	данные отсутствуют Т
211	515669.12	2225576.25	-	0.1	данные отсутствуют Т	данные отсутствуют Т
212	515614.21	2225556.31	-	0.1	данные отсутствуют Т	данные отсутствуют Т
213	515552.72	2225534.13	-	0.1	данные отсутствуют Т	данные отсутствуют Т

полное наименование должности		инициалы, фамилия	

М.П.



Сооружение

вид объекта недвижимости

Всего листов выписки: 42

Всего разделов: 4

Всего листов раздела 5.1: 35

Лист №19 Раздел 5.1

3 сентября 2018г. № КУВИ-001/2018-7168888

Кадастровый номер: 59:01:0000000:48456

214	515500.17	2225517.57	-	0.1	данные отсутствуют	данные отсутствуют
215	515445.93	2225500.4	-	0.1	данные отсутствуют	данные отсутствуют
216	515399.23	2225486.96	-	0.1	данные отсутствуют	данные отсутствуют
217	515349.52	2225470.9	-	0.1	данные отсутствуют	данные отсутствуют
218	515340.4	2225481.23	-	0.1	данные отсутствуют	данные отсутствуют
219	515320.43	2225471.32	-	0.1	данные отсутствуют	данные отсутствуют
220	516035.09	2226012.1	-	0.1	данные отсутствуют	данные отсутствуют
221	516037.02	2226038.2	-	0.1	данные отсутствуют	данные отсутствуют
222	516013.43	2226044.28	-	0.1	данные отсутствуют	данные отсутствуют
223	516010.93	2226006.79	-	0.1	данные отсутствуют	данные отсутствуют
224	516008.99	2225978.65	-	0.1	данные отсутствуют	данные отсутствуют
225	516007.51	2225949.58	-	0.1	данные отсутствуют	данные отсутствуют

полное наименование должности		инициалы, фамилия	
подпись		М.П.	



Сооружение	
вид объекта недвижимости	
Лист №20 Раздел 5.1	Всего листов раздела 5.1: 35
Всего листов выписки: 42	
3 сентября 2018г. № КУВИ-001/2018-7168888	
Кадастровый номер: 59:01:0000000:48456	

					0.1	
					данные отсутствующую Т	данные отсутствующую Т
226	516037.02	2226038.2	-			
227	516059.97	2226036.49	-			
228	516064.14	2226007.23	-			
229	516067.72	2225980.06	-			
230	516070.52	2225957.8	-			
231	516009.26	2226119.91	-			
232	516014.2	2226168.39	-			
233	516015.15	2226206.72	-			
234	516050.3	2226189.94	-			
235	516085.07	2226177.17	-			
236	516123.29	2226159.79	-			
237	516158.93	2226144.22	-			

Подпись		инициалы, фамилия	
М.П.			



Сооружение

вид объекта недвижимости

Всего листов выписки: 42

Всего разделов: 4

Всего листов раздела 5.1: 35

Лист №21 Раздел 5.1

3 сентября 2018г. № КУВИ-001/2018-7168888

59:01:0000000:48456

Кадастровый номер:

238	516050.3	2226189.94	-	0.1	данные отсутствуют Т	данные отсутствуют Т
239	516043.92	2226205.76	-	0.1	данные отсутствуют Т	данные отсутствуют Т
240	516085.07	2226177.17	-	0.1	данные отсутствуют Т	данные отсутствуют Т
241	516094.79	2226206.88	-	0.1	данные отсутствуют Т	данные отсутствуют Т
242	516123.29	2226159.79	-	0.1	данные отсутствуют Т	данные отсутствуют Т
243	516133.17	2226186.38	-	0.1	данные отсутствуют Т	данные отсутствуют Т
244	516140.56	2226218.02	-	0.1	данные отсутствуют Т	данные отсутствуют Т
245	516133.17	2226186.38	-	0.1	данные отсутствуют Т	данные отсутствуют Т
246	516165.08	2226183.39	-	0.1	данные отсутствуют Т	данные отсутствуют Т
247	516020.25	2226388.79	-	0.1	данные отсутствуют Т	данные отсутствуют Т
248	516021.85	2226414.96	-	0.1	данные отсутствуют Т	данные отсутствуют Т
249	516021.8	2226442.22	-	0.1	данные отсутствуют Т	данные отсутствуют Т

полное наименование должности	подпись	инициалы, фамилия

М.П.





Сооружение	
вд объекта недвижимости	
Всего листов раздела 5.1: 35	Всего листов выписки: 42
Лист №22 Раздел 5.1	Всего разделов: 4
3 сентября 2018г. № КУВИ-001/2018-7168888	
Кадастровый номер: 59:01:0000000:48456	

250	516022.01	2226476.57	-	0.1	данные	данные
					отсутствующую	отсутствующую
251	516023.34	2226512.19	-	0.1	данные	данные
252	516034.55	2226505.39	-	0.1	отсутствующую	отсутствующую
253	516056.06	2226510.91	-	0.1	данные	данные
254	516051.62	2226535.77	-	0.1	отсутствующую	отсутствующую
255	516067.14	2226565.74	-	0.1	данные	данные
256	516022.01	2226476.57	-	0.1	отсутствующую	отсутствующую
257	515987.12	2226483.7	-	0.1	данные	данные
258	516034.55	2226505.39	-	0.1	отсутствующую	отсутствующую
259	516037.25	2226493.77	-	0.1	данные	данные
260	516302.37	2226351.82	-	0.1	отсутствующую	отсутствующую
261	516279.23	2226357.66	-	0.1	данные	данные

полное наименование должности		инициалы, фамилия	
		М.П.	



Сооружение			
вид объекта недвижимости			
Лист №23	Раздел 5.1	Всего листов раздела 5.1: 35	Всего листов выписки: 42
3 сентября 2018г. № КУВИ-001/2018-716888			
Кадасстровый номер: 59:01:0000000:48456			

262	516288.81	2226395.16	-	0.1	данные отсутствуют	данные отсутствуют
263	516283.6	2226422.77	-	0.1	данные отсутствуют	данные отсутствуют
264	516308.42	2226433.39	-	0.1	данные отсутствуют	данные отсутствуют
265	516346.25	2226436.82	-	0.1	данные отсутствуют	данные отсутствуют
266	516342.42	2226410.78	-	0.1	данные отсутствуют	данные отсутствуют
267	516288.81	2226395.16	-	0.1	данные отсутствуют	данные отсутствуют
268	516294.14	2226377.57	-	0.1	данные отсутствуют	данные отсутствуют
269	516625.25	2226424.84	-	0.1	данные отсутствуют	данные отсутствуют
270	516602.69	2226444.11	-	0.1	данные отсутствуют	данные отсутствуют
271	516573.04	2226462.32	-	0.1	данные отсутствуют	данные отсутствуют
272	516555.05	2226475.38	-	0.1	данные отсутствуют	данные отсутствуют
273	516710.97	2226601.17	-	0.1	данные отсутствуют	данные отсутствуют

полное наименование должности		подпись	инициалы, фамилия
			М.П.



274	516691.9	2226548.56	-	0.1	данные отсутствуют Т	данные отсутствуют Т
275	516664.29	2226538.11	-	0.1	данные отсутствуют Т	данные отсутствуют Т
276	516645.49	2226522.46	-	0.1	данные отсутствуют Т	данные отсутствуют Т
277	516624.56	2226536.57	-	0.1	данные отсутствуют Т	данные отсутствуют Т
278	516595.28	2226556.8	-	0.1	данные отсутствуют Т	данные отсутствуют Т
279	516578.62	2226568.38	-	0.1	данные отсутствуют Т	данные отсутствуют Т
280	516562.31	2226568.52	-	0.1	данные отсутствуют Т	данные отсутствуют Т
281	516561.5	2226568.69	-	0.1	данные отсутствуют Т	данные отсутствуют Т
282	516743.18	2226803.47	-	0.1	данные отсутствуют Т	данные отсутствуют Т
283	516730.69	2226781.12	-	0.1	данные отсутствуют Т	данные отсутствуют Т
284	516693.93	2226809.68	-	0.1	данные отсутствуют Т	данные отсутствуют Т
285	516663.69	2226833.63	-	0.1	данные отсутствуют Т	данные отсутствуют Т

полное наименование должности \_\_\_\_\_ инициалы, фамилия \_\_\_\_\_  
 подпись \_\_\_\_\_ М.П. \_\_\_\_\_



Сооружение

вид объекта недвижимости

Всего листов выписки: 42

Всего разделов: 4

Всего листов раздела 5.1: 35

Лист №25 Раздел 5.1

3 сентября 2018г. № КУВИ-001/2018-7168888

59:01:0000000:48456

Кадастровый номер:

286	516644.73	2226819.21	-	0.1	данные отсутствуют	данные отсутствуют
287	516613.31	2226798.81	-	0.1	данные отсутствуют	данные отсутствуют
288	516600.09	2226795.33	-	0.1	данные отсутствуют	данные отсутствуют
289	516750.32	2226946.3	-	0.1	данные отсутствуют	данные отсутствуют
290	516745.26	2226949.33	-	0.1	данные отсутствуют	данные отсутствуют
291	516734.19	2226938.93	-	0.1	данные отсутствуют	данные отсутствуют
292	516717.95	2226967.26	-	0.1	данные отсутствуют	данные отсутствуют
293	516726.2	2226971.84	-	0.1	данные отсутствуют	данные отсутствуют
294	516729.87	2226990.82	-	0.1	данные отсутствуют	данные отсутствуют
295	516937.01	2228171.11	-	0.1	данные отсутствуют	данные отсутствуют
296	516919.22	2228192.85	-	0.1	данные отсутствуют	данные отсутствуют
297	516899.49	2228175.67	-	0.1	данные отсутствуют	данные отсутствуют

полное наименование должности

подпись

инициалы, фамилия

М.П.





Сооружение

вид объекта недвижимости

Всего листов выписки: 42

Всего разделов: 4

Всего листов раздела 5.1: 35

Лист №26 Раздел 5.1

3 сентября 2018г. № КУВИ-001/2018-7168888

Кадастровый номер: 59:01:0000000:48456

298	516873.37	2228152.73	-	0.1	данные отсутствуют	данные отсутствуют
299	516845.49	2228128.81	-	0.1	данные отсутствуют	данные отсутствуют
300	516815.48	2228102.76	-	0.1	данные отсутствуют	данные отсутствуют
301	516789.2	2228081.96	-	0.1	данные отсутствуют	данные отсутствуют
302	516806.16	2228059	-	0.1	данные отсутствуют	данные отсутствуют
303	516787.81	2228030.57	-	0.1	данные отсутствуют	данные отсутствуют
304	516775.45	2228027.15	-	0.1	данные отсутствуют	данные отсутствуют
305	516753.14	2228020.61	-	0.1	данные отсутствуют	данные отсутствуют
306	516731.88	2228017.41	-	0.1	данные отсутствуют	данные отсутствуют
307	516708.38	2228013.89	-	0.1	данные отсутствуют	данные отсутствуют
308	516753.14	2228020.61	-	0.1	данные отсутствуют	данные отсутствуют
309	516740.43	2228034.06	-	0.1	данные отсутствуют	данные отсутствуют

полное наименование должности		инициалы, фамилия	
подпись		М.П.	



Сооружение

вид объекта недвижимости

Всего листов выписки: 42

Всего разделов: 4

Всего листов раздела 5.1: 35

Лист №27 Раздел 5.1

3 сентября 2018г. № КУВИ-001/2018-7168888

Кадастровый номер: 59:01:0000000:48456

310	516753.14	2228020.61	-	0.1	данные отсутствуют	данные отсутствуют
311	516755.53	2228004.7	-	0.1	данные отсутствуют	данные отсутствуют
312	516759.17	2227974.73	-	0.1	данные отсутствуют	данные отсутствуют
313	516762.82	2227951.08	-	0.1	данные отсутствуют	данные отсутствуют
314	516759.17	2227974.73	-	0.1	данные отсутствуют	данные отсутствуют
315	516727.17	2227970.1	-	0.1	данные отсутствуют	данные отсутствуют
316	516721.75	2227980.88	-	0.1	данные отсутствуют	данные отсутствуют
317	516647.09	2227891.29	-	0.1	данные отсутствуют	данные отсутствуют
318	516670.63	2227896.42	-	0.1	данные отсутствуют	данные отсутствуют
319	516702.6	2227905	-	0.1	данные отсутствуют	данные отсутствуют
320	516700.11	2227931.4	-	0.1	данные отсутствуют	данные отсутствуют
321	516696.53	2227959.5	-	0.1	данные отсутствуют	данные отсутствуют

полное наименование должности		инициалы, фамилия	

М.П.



Сооружение  
вид объекта недвижимости

Лист №28 Раздел 5.1      Всего листов раздела 5.1: 35      Всего разделов: 4      Всего листов выписки: 42

3 сентября 2018г. № КУВИ-001/2018-7168888  
Кадастровый номер: 59:01:0000000:48456

322	516691.53	2227998.4	-	0.1	данные отсутствуют	данные отсутствуют
323	516686.99	2228036.76	-	0.1	данные отсутствуют	данные отсутствуют
324	516650.14	2228032	-	0.1	данные отсутствуют	данные отсутствуют
325	516645.45	2228069.15	-	0.1	данные отсутствуют	данные отсутствуют
326	516621.18	2228065.64	-	0.1	данные отсутствуют	данные отсутствуют
327	516702.6	2227905	-	0.1	данные отсутствуют	данные отсутствуют
328	516685.35	2227911.05	-	0.1	данные отсутствуют	данные отсутствуют
329	516665.4	2227920.9	-	0.1	данные отсутствуют	данные отсутствуют
330	516650.14	2228032	-	0.1	данные отсутствуют	данные отсутствуют
331	516647.18	2228002.06	-	0.1	данные отсутствуют	данные отсутствуют
332	516632.46	2228003.62	-	0.1	данные отсутствуют	данные отсутствуют
333	516647.18	2228002.06	-	0.1	данные отсутствуют	данные отсутствуют

полное наименование должности      подпись      инициалы, фамилия

М.П.



Сооружение  
вид объекта недвижимости

Лист №29 Раздел 5.1      Всего листов раздела 5.1: 35      Всего разделов: 4      Всего листов выписки: 42

3 сентября 2018г. № КУВИ-001/2018-7168888  
Кадастровый номер: 59:01:0000000:48456

334	516663.86	2228003.93	-	0.1	данные отсутствуют	данные отсутствуют
335	516671.65	2228113.93	-	0.1	данные отсутствуют	данные отсутствуют
336	516646.42	2228093.57	-	0.1	данные отсутствуют	данные отсутствуют
337	516618.93	2228108.15	-	0.1	данные отсутствуют	данные отсутствуют
338	516580.93	2228128.74	-	0.1	данные отсутствуют	данные отсутствуют
339	516546.26	2228147.4	-	0.1	данные отсутствуют	данные отсутствуют
340	516526.83	2228130.8	-	0.1	данные отсутствуют	данные отсутствуют
341	516502.54	2228111.18	-	0.1	данные отсутствуют	данные отсутствуют
342	516475.28	2228088.63	-	0.1	данные отсутствуют	данные отсутствуют
343	516456.35	2228072.94	-	0.1	данные отсутствуют	данные отсутствуют
344	516468.39	2228046.06	-	0.1	данные отсутствуют	данные отсутствуют
345	516457.61	2228060.64	-	0.1	данные отсутствуют	данные отсутствуют

полное наименование должности      подпись      инициалы, фамилия

М.П.





Сооружение

вид объекта недвижимости

Всего листов выписки: 42

Всего разделов: 4

Всего листов раздела 5.1: 35

Лист №30 Раздел 5.1

3 сентября 2018г. № КУВИ-001/2018-7168888

Кадастровый номер: 59:01:0000000:48456

346	516403.62	2228087.42	-	0.1	данные отсутствуют	данные отсутствуют
347	517205.34	2227182.35	-	0.1	данные отсутствуют	данные отсутствуют
348	517202.75	2227199.92	-	0.1	данные отсутствуют	данные отсутствуют
349	517158.65	2227197.04	-	0.1	данные отсутствуют	данные отсутствуют
350	517122.45	2227184.76	-	0.1	данные отсутствуют	данные отсутствуют
351	517086.12	2227171.23	-	0.1	данные отсутствуют	данные отсутствуют
352	517051.88	2227157.99	-	0.1	данные отсутствуют	данные отсутствуют
353	517027.73	2227130.5	-	0.1	данные отсутствуют	данные отсутствуют
354	517005.76	2227104.63	-	0.1	данные отсутствуют	данные отсутствуют
355	516978.88	2227073.31	-	0.1	данные отсутствуют	данные отсутствуют
356	516951.91	2227040.69	-	0.1	данные отсутствуют	данные отсутствуют
357	516927.5	2227034.21	-	0.1	данные отсутствуют	данные отсутствуют

Полное наименование должности	подпись	инициалы, фамилия

М.П.



Сооружение

вид объекта недвижимости

Всего листов выписки: 42

Всего разделов: 4

Всего листов раздела 5.1: 35

3 сентября 2018г. № КУВИИ-001/2018-7168888

Кадастровый номер: 59:01:0000000:48456

358	516854.21	2227038.96	-	0.1	данные отсутствуют	данные отсутствуют
359	516840.61	2227039.33	-	0.1	данные отсутствуют	данные отсутствуют
360	516927.5	2227034.21	-	0.1	данные отсутствуют	данные отсутствуют
361	516952.25	2227036.98	-	0.1	данные отсутствуют	данные отсутствуют
362	516984.73	2227011.6	-	0.1	данные отсутствуют	данные отсутствуют
363	517000.52	2226980.41	-	0.1	данные отсутствуют	данные отсутствуют
364	517014.76	2226945.49	-	0.1	данные отсутствуют	данные отсутствуют
365	517031.2	2226904.56	-	0.1	данные отсутствуют	данные отсутствуют
366	517048.47	2226862.25	-	0.1	данные отсутствуют	данные отсутствуют
367	517058.98	2226826.07	-	0.1	данные отсутствуют	данные отсутствуют
368	517070	2226787.24	-	0.1	данные отсутствуют	данные отсутствуют
369	517087.52	2226770.13	-	0.1	данные отсутствуют	данные отсутствуют

полное наименование должности

подпись

инициалы, фамилия

М.П.



Сооружение

вид объекта недвижимости

Всего листов выписки: 42

Всего разделов: 4

Всего листов раздела 5.1: 35

3 сентября 2018г. № КУВИ-001/2018-7168888

Кадастровый номер: 59:01:0000000:48456

370	516854.21	2227038.96	-	0.1	данные отсутствуют	данные отсутствуют
371	516840.46	2227044.24	-	0.1	данные отсутствуют	данные отсутствуют
372	517000.52	2226980.41	-	0.1	данные отсутствуют	данные отсутствуют
373	516995.56	2226977.61	-	0.1	данные отсутствуют	данные отсутствуют
374	517000.52	2226980.41	-	0.1	данные отсутствуют	данные отсутствуют
375	516977.82	2226985.39	-	0.1	данные отсутствуют	данные отсутствуют
376	516940.43	2226977.22	-	0.1	данные отсутствуют	данные отсутствуют
377	516936.09	2226939.18	-	0.1	данные отсутствуют	данные отсутствуют
378	516944.11	2226945.01	-	0.1	данные отсутствуют	данные отсутствуют
379	517000.52	2226980.41	-	0.1	данные отсутствуют	данные отсутствуют
380	516999.2	2226975.74	-	0.1	данные отсутствуют	данные отсутствуют
381	516993.43	2226975.04	-	0.1	данные отсутствуют	данные отсутствуют

полное наименование должности	подпись	инициалы, фамилия
		М.П.



Сооружение

вид объекта недвижимости

Всего листов выписки: 42

Всего разделов: 4

Всего листов раздела 5.1: 35

3 сентября 2018г. № КУВИ-001/2018-7168888

Кадастровый номер:

59:01:0000000:48456

382	516940.43	2226977.22	-	0.1	данные отсутствуют	данные отсутствуют
383	516954.36	2227006.24	-	0.1	данные отсутствуют	данные отсутствуют
384	516999.2	2226975.74	-	0.1	данные отсутствуют	данные отсутствуют
385	517010.83	2226945.74	-	0.1	данные отсутствуют	данные отсутствуют
386	516970.16	2226935.94	-	0.1	данные отсутствуют	данные отсутствуют
387	516953	2226924.5	-	0.1	данные отсутствуют	данные отсутствуют
388	517010.83	2226945.74	-	0.1	данные отсутствуют	данные отсутствуют
389	517004.76	2226931.96	-	0.1	данные отсутствуют	данные отсутствуют
390	516970.16	2226935.94	-	0.1	данные отсутствуют	данные отсутствуют
391	516983.36	2226910.26	-	0.1	данные отсутствуют	данные отсутствуют
392	516769.32	2226978.83	-	0.1	данные отсутствуют	данные отсутствуют
393	516787.69	2226977.53	-	0.1	данные отсутствуют	данные отсутствуют

полное наименование должности	подпись	инициалы, фамилия
-------------------------------	---------	-------------------

М.П.





Сооружение			
вид объекта недвижимости			
Лист №34	Раздел 5.1	Всего листов раздела 5.1: 35	Всего листов выписки: 42

3 сентября 2018г. № КУВИ-001/2018-716888  
 Кадастровый номер: 59:01:0000000:48456

394	516654.3	2225547.52	-	0.1	данные отсутствуют	данные отсутствуют
395	516721.42	2225577.25	-	0.1	данные отсутствуют	данные отсутствуют

2. Сведения о предельных высоте и глубине конструктивных элементов объекта недвижимости  
 Предельная глубина конструктивных элементов объекта недвижимости, м      данные отсутствуют  
 Предельная высота конструктивных элементов объекта недвижимости, м      данные отсутствуют

ПОЛНОЕ наименование должности	ПОДПИСЬ	ИНИЦИАЛЫ, фамилия
-------------------------------	---------	-------------------

М.П.



Сооружение	
вид объекта недвижимости	
Лист №35 Раздел 5.1	Всего листов раздела 5.1: 35
Всего листов выписки: 42	Всего разделов: 4
3 сентября 2018г. № КУВИ-001/2018-716888	
Кадастровый номер: 59:01:0000000:48456	

3. Сведения о характерных точках пересечения контура объекта недвижимости с контуром (контурами) иных зданий, сооружений, объектов незавершенного строительства

Номера характерных точек контура	Координаты, м		Средняя квадратическая погрешность определения координат характерных точек контура, м	Глубина, высота, м		Кадастровые номера иных объектов недвижимости, с контурами которых пересекается контур данного объекта недвижимости
	X	Y		H1	H2	
1	2	3	4	5	6	7
данные отсутствуют	данные отсутствуют	данные отсутствуют	данные отсутствуют	данные отсутствуют	данные отсутствуют	данные отсутствуют

полное наименование должности	подпись	инициалы, фамилия

М.П.



Выписка из Единого государственного реестра недвижимости об объекте недвижимости

Сведения о характеристиках объекта недвижимости  
На основании запроса от 03.04.2018, поступившего на рассмотрение 03.04.2018, сообщаем, что согласно записям Единого государственного реестра недвижимости:

Лист №1 Раздел 1		Всего листов раздела 1: 2	Всего разделов: 4	Всего листов выписки: 7
3 апреля 2018г. № КУВИ-001/2018-1798231				
Кадастровый номер: 59:01:4410431:28				
Номер кадастрового квартала: 59:01:4410431				
Дата присвоения кадастрового номера: 18.03.2013				
Ранее присвоенный государственный учетный номер: Ивентарный номер 5-238 Н; Ивентарный номер 5-238Н 13.06.2012 Муниципальное унитарное предприятие "Верещагинское бюро технической инвентаризации"; Условный номер 59-59-20/050/2012-010 Пермский край, г. Пермь, Дзержинский район, ул. Сельская, д. 7				
Адрес:		тип	значение	единица измерения
Основная характеристика (для сооружения):		протяженность	51	в метрах
Назначение: 10.3. Сооружения канализации				
Наименование: Сеть канализации				
Количество этажей, в том числе подземных этажей: данные отсутствуют				
Год ввода в эксплуатацию по завершении строительства: данные отсутствуют				
Год завершения строительства: 2010				
Кадастровая стоимость, руб.: не определена				
Кадастровые номера иных объектов недвижимости, в пределах которых расположен объект недвижимости: 59:01:4410431:24, 59:01:4410431:25, 59:01:4410431:5				
Кадастровые номера помещений, машино-мест, расположенных в здании или сооружении: данные отсутствуют				
Кадастровые номера объектов недвижимости, из которых образован объект недвижимости: данные отсутствуют				
Кадастровые номера образованных объектов недвижимости: данные отсутствуют				
Сведения о включении объекта недвижимости в состав предприятия как имущественного комплекса: данные отсутствуют				
Сведения о включении объекта недвижимости в состав единого недвижимого комплекса: данные отсутствуют				
Виды разрешенного использования: данные отсутствуют				

полное наименование должности	подпись	инициалы, фамилия
-------------------------------	---------	-------------------

М.П.



Сооружение		
вид объекта недвижимости		
Лист №2 Раздел 1	Всего листов раздела 1: 2	Всего разделов: 4
		Всего листов выписки: 7
3 апреля 2018г. № КУВИ-001/2018-1798231		
Кадастровый номер: 59:01:4410431:28		
Сведения о включении объекта недвижимости в реестр объектов культурного наследия:	данные отсутствуют	
Сведения о кадастровом инженере:	данные отсутствуют	
Статус записи об объекте недвижимости:	Сведения об объекте недвижимости имеют статус "актуальные, ранее учтенные"	
Особые отметки:	Право (ограничение права, обременение объекта недвижимости) зарегистрировано на объект недвижимости с назначением: сеть канализации. Сведения для заполнения разделов: 6 - Сведения о частях объекта недвижимости; 6.1 - Сведения о частях объекта недвижимости; 7 - Перечень помещений, машино-мест, расположенных в здании, сооружении; 8 - План расположения помещения, машино-места на этаже (плане этажа), отсутствуют.	
Получатель выписки:	Департамент земельных отношений администрации города Перми	

полное наименование должности	подпись	инициалы, фамилия
-------------------------------	---------	-------------------

М.П.





Выписка из Единого государственного реестра недвижимости об объекте недвижимости  
Сведения о зарегистрированных правах

Сооружение	
вид объекта недвижимости	
Лист №1 Раздел 2	Всего листов раздела 2: 2
	Всего разделов: 4
	Всего листов выписки: 7
3 апреля 2018г. № КУВИ-001/2018-1798231	
Кадастровый номер: 59:01:4410431:28	
1	<p>Правообладатель (правообладатели):</p> <p>1.1 Ившина Леся Юрьевна, 13.03.1971, с.Коросница Дрогобычского района Львовской области, Российская Федерация, СНИЛС 072-432-165 36 Паспорт гражданина Российской Федерации серия 57 16 №432533, выдан 28.03.2016, Отделением УФМС России по Пермскому краю в Ленинском районе гор. Перми</p>
2	<p>Вид, номер и дата государственной регистрации права:</p> <p>2.1 Собственность 59-59-20/050/2012-010 06.07.2012 00:00:00</p>
3	Ограничение прав и обременение объекта недвижимости: не зарегистрировано
4	Договоры участия в долевом строительстве: не зарегистрировано
5	Заявленные в судебном порядке права требования: данные отсутствуют
6	Сведения о возражении в отношении зарегистрированного права: данные отсутствуют
7	Сведения о наличии решения об изъятии объекта недвижимости для государственных и муниципальных нужд: данные отсутствуют
8	Сведения о невозможности государственной регистрации без личного участия правообладателя или его законного представителя: данные отсутствуют
9	<p>Правопритязания и сведения о наличии поступивших, но не рассмотренных заявлений о проведении государственной регистрации права (перехода, прекращения права), ограничения права или обременения объекта недвижимости, сделки в отношении объекта недвижимости</p> <p>отсутствуют</p>

полное наименование должности	подпись	инициалы, фамилия

М.П.



Сооружение			
вид объекта недвижимости			
Лист №2	Раздел 2	Всего листов раздела 2: 2	Всего разделов: 4
3 апреля 2018г. № КУВИ-001/2018-1798231			Всего листов выписки: 7
Кадастровый номер: 59:01:4410431:28			
10	Сведения об осуществлении государственной регистрации сделки, права, ограничения права без необходимого в силу закона согласия третьего лица, органа:	данные отсутствуют	

полное наименование должности	подпись	инициалы, фамилия
-------------------------------	---------	-------------------

М.П.



Выписка из Единого государственного реестра недвижимости об объекте недвижимости  
 Описание местоположения объекта недвижимости

Сооружение			
вид объекта недвижимости			
Лист №1	Раздел 5	Всего листов раздела 5: 1	Всего разделов: 4
		Всего листов выписки: 7	
3 апреля 2018г. № КУВИ-001/2018-1798231			
Кадастровый номер:		59:01:4410431:28	
План (чертеж, схема) объекта недвижимости			
:25			
○			
:24			
○			
Масштаб 1:200		Условные обозначения:	
полное наименование должности		подпись	
		инициалы, фамилия	
		М.П.	



Выписка из Единого государственного реестра недвижимости об объекте недвижимости  
Описание местоположения объекта недвижимости

Сооружение		
вид объекта недвижимости		
Лист №1 Раздел 5.1	Всего листов раздела 5.1: 2	Всего разделов: 4
Всего листов выписки: 7		
3 апреля 2018г. № КУВИ-001/2018-1798231		
Кадастровый номер: 59:01:4410431:28		

1. Сведения о координатах характерных точек контура объекта недвижимости						
Система координат 59.2						
Номер точки	Координаты, м		Радиус, м	Средняя квадратическая погрешность определения координат характерных точек контура, м	Глубина, высота, м	
	X	Y			H1	H2
1	2	3	4		6	7
1	516733.92	2226977.33	0.3		данные отсутствуют	данные отсутствуют
				5		
				0.1		
2	516724.32	2226951.82	0.3		данные отсутствуют	данные отсутствуют
				0.1		
2. Сведения о предельных высоте и глубине конструктивных элементов объекта недвижимости						
Предельная глубина конструктивных элементов объекта недвижимости, м			данные отсутствуют			
Предельная высота конструктивных элементов объекта недвижимости, м			данные отсутствуют			

полное наименование должности	подпись	инициалы, фамилия

М.П.





Сооружение		
вид объекта недвижимости		
Лист №2 Раздел 5.1	Всего листов раздела 5.1: 2	Всего разделов: 4
Всего листов выписки: 7		

3 апреля 2018г. № КУВИ-001/2018-1798231  
 Кадастровый номер: 59:01:4410431:28

3. Сведения о характерных точках пересечения контура объекта недвижимости с контуром (контурами) иных зданий, сооружений, объектов незавершенного строительства						
Система координат 59.2						
Номера характерных точек контура	Координаты, м		Средняя квадратическая погрешность определения координат характерных точек контура, м	Глубина, высота, м		Кадастровые номера иных объектов недвижимости, с контурами которых пересекается контур данного объекта недвижимости
	X	Y		H1	H2	
1	2	3	4	5	6	7
данные отсутствуют	данные отсутствуют	данные отсутствуют	данные отсутствуют	данные отсутствуют	данные отсутствуют	данные отсутствуют

ПОЛНОЕ НАИМЕНОВАНИЕ ДОЛЖНОСТИ	ПОДПИСЬ	ИНИЦИАЛЫ, ФАМИЛИЯ
-------------------------------	---------	-------------------

М.П.



Выписка из Единого государственного реестра недвижимости об объекте недвижимости

Сведения о характеристиках объекта недвижимости

На основании запроса от 03.04.2018, поступившего на рассмотрение 03.04.2018, сообщаем, что согласно записям Единого государственного реестра недвижимости:

Раздел 1 Лист 1

Сооружение		Вид объекта недвижимости	Всего листов выписки: 7
Лист №1	Раздел 1	Всего листов раздела 1: 2	Всего разделов: 4
3 апреля 2018г. № КУВИ-001/2018-1798285			
Кадастровый номер: 59:01:4410431:27			
Номер кадастрового квартала: 59:01:0000000			
Дата присвоения кадастрового номера: 10.12.2012			
Ранее присвоенный государственный учетный номер: Условный номер 59-59-20/064/2012-308 18.09.2012 Управление Росреестра по Пермскому краю Пермский край, г. Пермь, Держинский район, ул. Сельская, д. 7			
Адрес:			
Основная характеристика (для сооружения):		тип	значение
		протяженность	84
		единица измерения в метрах	
Иные сооружения производственного назначения			
Газопровод среднего и низкого давления			
Назначение:		данные отсутствуют	
Наименование:		данные отсутствуют	
Количество этажей, в том числе подземных этажей:		2012	
Год ввода в эксплуатацию по завершении строительства:		не определена	
Год завершения строительства:		59:01:4410431:24, 59:01:4410431:25, 59:01:4410431:5	
Кадастровая стоимость, руб.:		данные отсутствуют	
Кадастровые номера иных объектов недвижимости, в пределах которых расположен объект недвижимости:		данные отсутствуют	
Кадастровые номера помещений, машино-мест, расположенных в здании или сооружении:		данные отсутствуют	
Кадастровые номера объектов недвижимости, из которых образован объект недвижимости:		данные отсутствуют	
Кадастровые номера образованных объектов недвижимости:		данные отсутствуют	
Сведения о включении объекта недвижимости в состав предприятия как имущественного комплекса:		данные отсутствуют	
Сведения о включении объекта недвижимости в состав единого недвижимого комплекса:		данные отсутствуют	
Виды разрешенного использования:		данные отсутствуют	
полное наименование должности		подпись	инициалы, фамилия

М.П.



Сооружение		
вид объекта недвижимости		
Лист №2 Раздел 1	Всего листов раздела 1: 2	Всего разделов: 4
3 апреля 2018г. № КУВИ-001/2018-1798285		Всего листов выписки: 7
Кадастровый номер: 59:01:4410431:27		
Сведения о включении объекта недвижимости в реестр объектов культурного наследия:	данные отсутствуют	
Сведения о кадастровом инженере:	данные отсутствуют	
Статус записи об объекте недвижимости:	Сведения об объекте недвижимости имеют статус "актуальные, ранее учтенные"	
Особые отметки:	Право (ограничение права, обременение объекта недвижимости) зарегистрировано на объект недвижимости с основной характеристикой: площадь 83,87 кв.м; наименованием: сооружение . Сведения для заполнения разделов: 6 - Сведения о частях объекта недвижимости; 6.1 - Сведения о частях объекта недвижимости; 7 - Перечень помещений, машино-мест, расположенных в здании, сооружении; 8 - План расположения помещения, машино-места на этаже (плане этажа), отсутствуют.	
Получатель выписки:	Департамент земельных отношений администрации города Перми	

Полное наименование должности	подпись	инициалы, фамилия
-------------------------------	---------	-------------------

М.П.



## Выписка из Единого государственного реестра недвижимости об объекте недвижимости

## Сведения о зарегистрированных правах

Сооружение	
вид объекта недвижимости	
Лист №1	Всего листов раздела 2: 2
Раздел 2	Всего разделов: 4
Всего листов выписки: 7	
3 апреля 2018г. № КУВИ-001/2018-1798285	
Кадастровый номер: 59:01:4410431:27	
1	<p>1.1 Правообладатель (правообладатели): Ившина Леся Юрьевна, 13.03.1971, с.Коросница Дрогобычского района Львовской области, Российская Федерация, СНИЛС 072-432-165 36 Паспорт гражданина Российской Федерации серия 57 16 №432533, выдан 28.03.2016, Отделением УФМС России по Пермскому краю в Ленинском районе гор. Перми</p>
2	<p>2.1 Вид, номер и дата государственной регистрации права: Собственность 59-59-20/064/2012-308 18.09.2012 00:00:00</p>
3	Ограничение прав и обременение объекта недвижимости: не зарегистрировано
4	Договоры участия в долевом строительстве: не зарегистрировано
5	Заявленные в судебном порядке права требования: данные отсутствуют
6	Сведения о возражении в отношении зарегистрированного права: данные отсутствуют
7	Сведения о наличии решения об изъятии объекта недвижимости для государственных и муниципальных нужд: данные отсутствуют
8	Сведения о невозможности государственной регистрации без личного участия правообладателя или его законного представителя: данные отсутствуют
9	<p>Правопритязания и сведения о наличии поступивших, но не рассмотренных заявлений о проведении государственной регистрации права (перехода, прекращения права), ограничения права или обременения объекта недвижимости, сделки в отношении объекта недвижимости: отсутствуют</p>

полное наименование должности	подпись	инициалы, фамилия

М.П.






Сооружение			
вид объекта недвижимости			
Лист №2	Раздел 2	Всего листов раздела 2: 2	Всего разделов: 4
3 апреля 2018г. № КУВИ-001/2018-1798285		Всего листов выписки: 7	
Кадастровый номер: 59:01:4410431:27			
10	Сведения об осуществлении государственной регистрации сделки, права, ограничения права без необходимого в силу закона согласия третьего лица, органа:	данные отсутствуют	

полное наименование должности		подпись	инициалы, фамилия
-------------------------------	--	---------	-------------------

М.П.



Выписка из Единого государственного реестра недвижимости об объекте недвижимости  
 Описание местоположения объекта недвижимости

Сооружение			
вид объекта недвижимости			
Лист №1	Раздел 5	Всего листов раздела 5: 1	Всего разделов: 4
		Всего листов выписки: 7	
3 апреля 2018г. № КУВИ-001/2018-1798285			
Кадастровый номер: 59:01:4410431:27			
План (чертеж, схема) объекта недвижимости			
			
Масштаб 1:600		Условные обозначения:	
		:8	
полное наименование должности		подпись	
		инициалы, фамилия	
		М.П.	



Выписка из Единого государственного реестра недвижимости об объекте недвижимости  
Описание местоположения объекта недвижимости

Сооружение		
вид объекта недвижимости		
Лист №1	Раздел 5.1	Всего листов выписки: 7
Всего листов раздела 5.1: 2		Всего разделов: 4
3 апреля 2018г. № КУВИ-001/2018-1798285		
Кадастровый номер: 59:01:4410431:27		

1. Сведения о координатах характерных точек контура объекта недвижимости									
Система координат 59.2									
Номер точки	Координаты, м		Радиус, м	Средняя квадратическая погрешность определения координат характерных точек контура, м	Глубина, высота, м				
	X	Y			H1	H2			
1	2	3	4	5	6	7			
1	516760.02	2226963.51	-	0.1	данные отсутствуют	данные отсутствуют			
2	516758.59	2226962.61	-	0.1	данные отсутствуют	данные отсутствуют			
3	516759.08	2226961.88	-	0.1	данные отсутствуют	данные отсутствуют			
4	516758.95	2226961.79	-	0.1	данные отсутствуют	данные отсутствуют			
5	516758.33	2226961.42	-	0.1	данные отсутствуют	данные отсутствуют			
6	516756.85	2226960.41	-	0.1	данные отсутствуют	данные отсутствуют			
7	516732.74	2226942.88	0.2	0.1	данные отсутствуют	данные отсутствуют			
8	516700.15	2226914.58	0.2	0.1	данные отсутствуют	данные отсутствуют			
2. Сведения о предельных высоте и глубине конструктивных элементов объекта недвижимости									
Предельная глубина конструктивных элементов объекта недвижимости, м					данные отсутствуют				
Предельная высота конструктивных элементов объекта недвижимости, м					данные отсутствуют				

полное наименование должности	подпись	инициалы, фамилия
		М.П.



Сооружение

вид объекта недвижимости

Всего листов выписки: 7

Всего разделов: 4

Всего листов раздела 5.1: 2

3 апреля 2018г. № КУВИ-001/2018-1798285

Кадастровый номер: 59:01:4410431:27

3. Сведения о характерных точках пересечения контура объекта недвижимости с контуром (контурами) иных зданий, сооружений, объектов незавершенного строительства Система координат 59.2

Номера характерных точек контура	Координаты, м		Средняя квадратическая погрешность определения координат характерных точек контура, м	Глубина, высота, м		Кадастровые номера иных объектов недвижимости, с контурами которых пересекается контур данного объекта недвижимости
	X	Y		H1	H2	
1	2	3	4	5	6	7
данные отсутствуют	данные отсутствуют	данные отсутствуют	данные отсутствуют	данные отсутствуют	данные отсутствуют	данные отсутствуют

полное наименование должности	подпись	инициалы, фамилия
-------------------------------	---------	-------------------

М.П.





Федеральная служба государственной  
регистрации, кадастра и картографии

Заявителю (Департамент земельных  
отношений администрации города  
Перми)

Уведомление об отсутствии в Едином  
государственном реестре недвижимости  
запрашиваемых сведений

23 мая 2018г.

№КУВИ-001/2018-2710911

На основании запроса от 21.05.2018,  
поступившего на рассмотрение 21.05.2018,  
в соответствии с частью 12 статьи 62 Федерального закона от 13 июля 2015 г. N 218-ФЗ "О  
государственной регистрации недвижимости" уведомляем, что в Едином государственном  
реестре недвижимости отсутствует запрошенная Вами информация.

1	Вид запрашиваемой информации:	выписка из ЕГРН об объекте недвижимости
2	Содержание запроса:	Вид объекта недвижимости: Здание. Описание объекта недвижимости: адрес: г.Пермь, Дзержинский район, южнее дома № 7 по ул.Сельской, в границах земельного участка с кадастровым номером 59:01:4410431:24; дополнительная информация: назначение: Нежилое здание.
3	Причины направления уведомления:	отсутствие в ЕГРН сведений об объекте недвижимости

Учреждения юстиции по государственной регистрации прав на недвижимое имущество и сделок с ним, правопреемниками которых являются соответствующие управления Росреестра, приступили к проведению государственной регистрации прав на недвижимое имущество и сделок с ним с дат, указанных на официальном сайте Росреестра в информационно-телекоммуникационной сети "Интернет".

полное наименование должности	подпись	инициалы, фамилия

М.П.



Федеральная служба государственной  
регистрации, кадастра и картографии

Заявителю (Департамент земельных  
отношений администрации города  
Перми)

Уведомление об отсутствии в Едином  
государственном реестре недвижимости  
запрашиваемых сведений

23 мая 2018г.

№КУВИ-001/2018-2710846

На основании запроса от 21.05.2018,  
поступившего на рассмотрение 21.05.2018,  
в соответствии с частью 12 статьи 62 Федерального закона от 13 июля 2015 г. N 218-ФЗ "О  
государственной регистрации недвижимости" уведомляем, что в Едином государственном  
реестре недвижимости отсутствует запрошенная Вами информация.

1	Вид запрашиваемой информации:	выписка из ЕГРН об объекте недвижимости
2	Содержание запроса:	Вид объекта недвижимости: Здание. Описание объекта недвижимости: адрес: г.Пермь, Дзержинский район, южнее дома № 7 по ул.Сельской, в границах земельного участка с кадастровым номером 59:01:4410431:24; дополнительная информация: назначение: Жилой дом.
3	Причины направления уведомления:	отсутствие в ЕГРН сведений об объекте недвижимости

Учреждения юстиции по государственной регистрации прав на недвижимое имущество и сделок с ним, правопреемниками которых являются соответствующие управления Росреестра, приступили к проведению государственной регистрации прав на недвижимое имущество и сделок с ним с дат, указанных на официальном сайте Росреестра в информационно-телекоммуникационной сети "Интернет".

полное наименование должности	подпись	инициалы, фамилия

М.П.



Федеральная служба государственной  
регистрации, кадастра и картографии

Заявителю (Департамент земельных  
отношений администрации города  
Перми)

Уведомление об отсутствии в Едином  
государственном реестре недвижимости  
запрашиваемых сведений

23 мая 2018г.

№КУВИ-001/2018-2710991

На основании запроса от 21.05.2018,  
поступившего на рассмотрение 21.05.2018,  
в соответствии с частью 12 статьи 62 Федерального закона от 13 июля 2015 г. N 218-ФЗ "О  
государственной регистрации недвижимости" уведомляем, что в Едином государственном  
реестре недвижимости отсутствует запрошенная Вами информация.

1	Вид запрашиваемой информации:	выписка из ЕГРН об объекте недвижимости
2	Содержание запроса:	Вид объекта недвижимости: Объект незавершенного строительства. Описание объекта недвижимости: адрес: г.Пермь, Дзержинский район, южнее дома № 7 по ул.Сельской, в границах земельного участка с кадастровым номером 59:01:4410431:24.
3	Причины направления уведомления:	отсутствие в ЕГРН сведений об объекте недвижимости

Учреждения юстиции по государственной регистрации прав на недвижимое имущество и сделок с ним, правопреемниками которых являются соответствующие управления Росреестра, приступили к проведению государственной регистрации прав на недвижимое имущество и сделок с ним с дат, указанных на официальном сайте Росреестра в информационно-телекоммуникационной сети "Интернет".

полное наименование должности	подпись	инициалы, фамилия

М.П.











**РКС**  
НОВОГОР -  
Прикамье

Общество с ограниченной ответственностью  
«Новая городская инфраструктура Прикамья»  
(ООО «НОВОГОР-Прикамье»)  
Юридический адрес: 614065, г. Пермь,  
ул. Свиязева, д.35  
Почтовый адрес: 614002, г. Пермь,  
ул. Чернышевского, д.28  
Тел: (342) 201-98-85, факс: (342) 201-71-44  
[info@novogor.perm.ru](mailto:info@novogor.perm.ru)

14 МАЙ 2018

№ 110-7580

на № 110-06682 от 20.04.2018 г.

Заместителю начальника  
Департамента  
градостроительства  
и архитектуры  
Администрации г. Перми

В.Г. Сюткину

*О предоставлении информации по ЗУ*

Уважаемый Владимир Геннадьевич!

В ответ на Ваш запрос №СЭД-059-22-01-23-484 от 18.04.2018 г. сообщаем, что в границах указанного Вами земельного участка по ул. Сельская, 7 (кадастровый номер: 59:01:4410431:24) в Дзержинском районе г. Перми проходят следующие централизованные сети водоснабжения и(или) водоотведения:

- дворовая сеть канализации здания по ул. Сельская, 2 (Д-150 мм, материал – чугун, 1998 года строительства, владелец – ООО КФ «Альтаир»);
- дворовая сеть канализации здания по ул. Сельская, 7 (Д-160 мм, материал – ПП/Прага, 2010 года строительства);
- ввод водопровода на здание по ул. Сельская, 2 (Д-100 мм, материал – чугун, 1998 года строительства, владелец – ООО КФ «Альтаир»);
- ввод водопровода на здание по ул. Сельская, 7 (Д-110 мм, материал – ПЭ, 2005 года строительства).

В связи с чем, ООО «НОВОГОР-Прикамье» возражает против предоставления земельного участка по ул. Сельская, 7- в Дзержинском районе г. Перми для размещения автостоянки, **по причине невозможности соблюдения** требований СП 42.13330.2016 «Градостроительство. Планировка и застройка городских и сельских поселений» о минимальных расстояниях:

- до сетей водопровода и напорной канализации – не менее 5м (в свету);
- до сетей самотечной канализации – не менее 3м (в свету).

Технический директор

А.А. Политов





Открытое акционерное общество «Межрегиональная  
распределительная сетевая компания Урала»  
Филиал «Пермэнерго»  
Производственное отделение  
Пермские городские электрические сети  
614016, г. Пермь, ул. Камчатовская, д. 26  
тел.: (342)233-02-48, факс: (342)233-27-07  
E-mail: secr@peres.permenergo.ru

07.05.2018

№ ПЭ/ПЭС/01-14/2018

На \_\_\_\_\_

от \_\_\_\_\_

Начальнику департамента  
градостроительства и архитектуры  
администрации города Перми  
М.В. Норовой

ул. Сибирская, 15,  
г. Пермь, 614000

О предоставлении информации  
по ул. Сельская, 7

Уважаемая Мария Викторовна!

В ответ на Ваше обращение от 18.04.2018 года № СЭД-059-22-01-23-486 «о предоставлении информации» производственное отделение Пермские городские электрические сети сообщает следующее.

Земельный участок в Дзержинском районе г. Перми по ул. Сельской, 7 (кад. №59:01:4410431:24) частично расположен в границах охранной зоны ВЛ-0,4кВ от ТП-5015, ВЛ-0,4кВ от ТП-5324 (59.01.2.996), принадлежащей ПО ПГЭС, и охранной зоне ВЛ-110кВ ТЭЦ-9-Машиностроитель (59.00.2.34) (принадлежит ПО ЦЭС филиала ОАО «МРСК Урала» - «Пермэнерго»). А также сообщаю, что на вышеуказанном земельном участке расположена КЛ-0,4кВ (абонентская), не принадлежащая ПО ПГЭС.

Предоставление данного земельного участка под автостоянку невозможно, в связи с невозможностью соблюдения п. 8, п.9, п. 10, п. 11 правил установления охранных зон объектов электросетевого хозяйства и особых условий использования земельных участков, расположенных в границах таких зон, утв. постановлением Правительства РФ от 24.02.2009 г. №160.

Главный инженер

Е.Е. Некрасов

Костарев Л.П.  
243-44-44





Общество с ограниченной ответственностью  
«Пермская сетевая компания»

ул. Сибирская, 67, г. Пермь, Россия, 614039  
тел. +7 (342) 243-4000 факс +7 (342) 243-9051  
www.tplusgroup.ru e-mail: info@tplus-holding.com

Администрация города Перми  
Департамент градостроительства и  
архитектуры

Заместителю начальника департамента  
В.Г. Сюткину

07.05.2018 № 510191-04-00696

на № СЭД-059-22-01-23-485 от 18.04.2018

614000, г. Пермь, ул. Сибирская, 15

**казаное**

**О выдаче технических  
условий**

Уважаемый Владимир Геннадьевич!

На Ваш запрос о наличии тепловых сетей (в том числе охранных зон) сообщаем об отсутствии объектов инженерной инфраструктуры, находящихся в зоне эксплуатационной ответственности ПАО «Т Плюс» и ООО «Пермская сетевая компания», на земельном участке, расположенном по ул. Сельской, 7 в Дзержинском районе города Перми, с кадастровым номером 59:01:4410431:24, под автостоянку.

С уважением,

Технический директор - главный инженер



М.С. Рябенко





Акционерное общество  
«Газпром газораспределение Пермь»  
(АО «Газпром газораспределение Пермь»)  
**Пермский филиал**

ул. Уральская, д. 104, г. Пермь,  
Пермский край, Российская Федерация, 614107  
тел.: +7 (342) 262-79-07, факс: +7 (342) 262-79-09, +7 (342) 282-52-76  
e-mail: post@prf.gaz.ru  
ОКПО 03295605, ОГРН 1025900512670, ИНН 5902183841, КПП 590602001

на № 3099 от 20.04.2018

Администрация города Перми  
Департамент градостроительства и  
архитектуры

Заместителю начальника  
департамента  
В.Г.Сюткину

614000, г. Пермь,  
ул. Сибирская, д. 15

Тел. (факс): (342)212-72-57;  
212-68-28

*О предоставлении информации*

Уважаемый Владимир Геннадьевич!

На Ваш запрос вх.3099 от 20.04.2018г. (СЭД-059-22-01-23-483 от 18.04.2018г.) сообщая Вам следующую информацию:

По территории, согласно приложенной схеме (г. Пермь, Дзержинский район, ул. Сельская, 7, кад.№59:01:4410431:24), расположен подземный газопровод среднего давления Ду-63мм.

Порядок определения границ охранных зон газораспределительных сетей, условия использования земельных участков, расположенных в их пределах, и ограничения хозяйственной деятельности, права и обязанности эксплуатационных организаций изложены в Правилах охраны газораспределительных сетей, утвержденных постановлением Правительства РФ №878 от 20 ноября 2000г (СЗ РФ 2000, 348, ст.4694).

Для газораспределительных сетей устанавливаются следующие охранные зоны:  
а) вдоль трасс наружных газопроводов - в виде территории, ограниченной условными линиями, проходящими на расстоянии 2 метров с каждой стороны газопровода;  
б) вдоль трасс подземных газопроводов из полиэтиленовых труб при использовании медного провода для обозначения трассы газопровода - в виде территории, ограниченной условными линиями, проходящими на расстоянии 3 метров от газопровода со стороны провода и 2 метров – с противоположной стороны.

Эти правила действуют на всей территории Российской Федерации, являются обязательными для юридических и физических лиц, являющихся собственниками земельных участков, расположенных в пределах охранных зон газораспределительных сетей.

Для предупреждения повреждений или нарушения условий нормальной эксплуатации газораспределительных сетей на земельные участки, входящие в охранные зоны сетей, налагаются ограничения (обременения).

1. Строить объекты жилищно-гражданского и производственного назначения.

2. Сносить и реконструировать мосты, коллекторы, автомобильные и железные дороги с расположенными на них газораспределительными сетями без предварительного выноса этих газопроводов по согласованию с эксплуатационными организациями.

3. Разрушать берегоукрепительные сооружения, водопропускные устройства, земляные и иные сооружения, предохраняющие газораспределительные сети от разрушений.
4. Перемещать, повреждать, засыпать и уничтожать опознавательные знаки, контрольно-измерительные пункты и другие устройства газораспределительных сетей.
5. Устраивать свалки и склады, разливать растворы кислот, щелочей и других химически активных веществ.
6. Огораживать и перегораживать охранные зоны, препятствовать доступу персонала эксплуатационных организаций к газораспределительным сетям для проведения обслуживания и устранения повреждений.
7. Разводить огонь и размещать источники огня.
8. Рыть погребов, копать и обрабатывать почву сельскохозяйственными и мелиоративными орудиями и механизмами на глубину более 0.3 метра.
9. Открывать калитки и двери газорегуляторных пунктов, станций катодной и дренажной защиты, люки подземных колодцев, включать или отключать электроснабжение средств связи, освещения и систем телемеханики.
10. Набрасывать, приставлять и привязывать к опорам и надземным газопроводам, ограждениям и зданиям газорегуляторных пунктов посторонние предметы, лестницы. Влезать на них.
11. Самовольно подключаться к газораспределительным сетям.

Другие виды работ (лесохозяйственные, сельскохозяйственные), не попадающие под перечень ограничений, приведённый выше, и не связанные с нарушением земельного горизонта и обработкой почвы на глубину более 0.3 метра, проводятся собственниками, владельцами, пользователями земельных участков в охранной зоне газораспределительных сетей только при условии письменного уведомления эксплуатационной организации. Уведомление подаётся не менее чем за 3 рабочих дня до начала работ.

Дополнительно просим предоставить план размещения данных объектов на согласование в производственно-технический отдел АО «Газпром газораспределение Пермь» по адресу: г. Пермь, ул. Уральская, 104.

При формировании документов по планировке указанной территории необходимо руководствоваться такими нормативно-техническими документами, как СП 42.13330.2011 «Градостроительство. Планировка и застройка городских и сельских поселений. Актуализированная редакция СНиП 2.07.01-89\*», СП 62.13330.2011 «Газораспределительные системы. Актуализированная редакция СНиП 42-01-2002».

Главный инженер



И.В.Бухаринов