



Мирясова, 15

АДМИНИСТРАЦИЯ ГОРОДА ПЕРМИ
ДЕПАРТАМЕНТ
ЗЕМЕЛЬНЫХ ОТНОШЕНИЙ

Ул. Сибирская, 15, г. Пермь, 614000
Тел. (342) 212-46-78, факс 212-41-51
E-mail: dzo@gorodperm.ru
<http://www.gorodperm.ru>
ОКПО 98056446, ОГРН 1065902057594
ИНН 5902293379, КПП 590201001

И.о. начальника департамента
имущественных отношений
администрации города Перми
Соснину А.В.

13.04.2018 № СЭД-059-21-01-08-938

На № _____ от _____

**О передаче документации для
проведения аукциона**

Уважаемый Александр Викторович!

В соответствии с п.4.1.6. Регламента взаимодействия функциональных органов администрации города Перми при проведении аукционов по продаже земельных участков, находящихся в муниципальной собственности города Перми, и участков, государственная собственность на которые не разграничена, либо аукционов на право заключения договоров аренды земельных участков, находящихся в муниципальной собственности города Перми, и участков, государственная собственность на которые не разграничена, утвержденного постановлением администрации города Перми от 20.11.2015 № 964, направляем Вам документацию для проведения аукциона на право заключения договора аренды земельного участка согласно распоряжению начальника департамента земельных отношений от 06.04.2018 № 582.

Дополнительно сообщаем, что согласно Акту обследования земельного участка от 30.01.2018г. №23 данный земельный участок по периметру огорожен забором, также на нем расположены строения: одноэтажный дом, 4 служебных строения (сарай).

Приложение: 1. Пакет документации с описью передаваемых материалов.
2. Информация по земельным участкам на 1 л. в 1 экз.

С уважением,
начальник департамента

О.В. Немирова

**Информация о земельном участке
по мкр. Ширяха,16 в Орджоникидзевском районе города Перми**

	Сведения о земельном участке:	
	<ul style="list-style-type: none">• Адрес или месторасположение земельного участка	Пермский край, г. Пермь, р-н Орджоникидзевский, Мкр. Ширяха,16
	<ul style="list-style-type: none">• площадь	419 кв.м
	<ul style="list-style-type: none">• границы	Границы земельного участка подробно описаны в кадастровой выписке № КУВИ-001/2018-1170875 от 14.03.2018г.
	<ul style="list-style-type: none">• кадастровый номер	59:01:0000000:75199
	<ul style="list-style-type: none">• разрешенное использование земельного участка	Озеленение



АДМИНИСТРАЦИЯ ГОРОДА ПЕРМИ
РАСПОРЯЖЕНИЕ
НАЧАЛЬНИКА ДЕПАРТАМЕНТА ЗЕМЕЛЬНЫХ ОТНОШЕНИЙ

06.04.2018

№ 582

**О проведении аукциона
на право заключения договора
аренды земельного участка
в Орджоникидзевском районе
города Перми**

На основании статьи 39.11 Земельного кодекса Российской Федерации, Положения о департаменте земельных отношений администрации города Перми, утвержденного решением Пермской городской Думы от 24 февраля 2015 г. № 39, постановления администрации города Перми от 20 ноября 2015 г. № 964 «Об утверждении Регламента взаимодействия функциональных органов администрации города Перми при проведении аукционов по продаже земельных участков, находящихся в муниципальной собственности города Перми, и участков, государственная собственность на которые не разграничена, либо аукционов на право заключения договоров аренды земельных участков, находящихся в муниципальной собственности города Перми, и участков, государственная собственность на которые не разграничена»:

1. Провести аукцион на право заключения договора аренды земельного участка, государственная собственность на который не разграничена, с кадастровым номером 59:01:0000000:75199 площадью 419 кв. м, расположенного по адресу мкр. Ширяиха, 16 в Орджоникидзевском районе города Перми. Срок аренды – 4 года 11 месяцев. Разрешенное использование земельного участка – озеленение.

2. Настоящее распоряжение вступает в силу со дня подписания.

3. Контроль за исполнением распоряжения возложить на первого заместителя начальника департамента земельных отношений администрации города Перми Раевскую Л.В.



О.В. Немирова

Филиал Федерального государственного учреждения "Федеральная кадастровая палата Федерального служб государственной регистрации, кадастра и

картографии" по Пермскому краю
полное наименование органа регистрации прав

Выписка из Единого государственного реестра недвижимости об объекте недвижимости

Сведения о характеристиках объекта недвижимости

На основании запроса от 14.03.2018, поступившего на рассмотрение 14.03.2018, сообщаем, что согласно записям Единого государственного реестра недвижимости:

Раздел 1 Лист 1

Земельный участок		вид объекта недвижимости	
Лист №1 Раздел 1	Всего листов раздела 1: 3	Всего разделов: 4	Всего листов выписки: 6
14 марта 2018г. № КУВИ-001/2018-1170875			
Кадастровый номер:	59:01:0000000:75199		
Номер кадастрового квартала:	59:01:0000000		
Дата присвоения кадастрового номера:	03.10.2013		
Ранее присвоенный государственный учетный номер:	данные отсутствуют		
Адрес (местоположение):	Местоположение установлено относительно ориентира, расположенного за пределами участка. Почтовый адрес ориентира: Пермский край, г. Пермь, Орденом Кавалера район, м. Р-н Камская поляна, 11в.		
Площадь, м2:	419 +/- 2		
Кадастровая стоимость, руб.:	138.27		
Кадастровые номера расположенных в пределах земельного участка объектов недвижимости:	данные отсутствуют		
Кадастровые номера объектов недвижимости, из которых образован объект недвижимости:	данные отсутствуют		
Кадастровые номера образованных объектов недвижимости:	данные отсутствуют		
Категория земель:	Земли населенных пунктов		
Виды разрешенного использования:	озеленение		

полное наименование должности	подпись	инициалы, фамилия
-------------------------------	---------	-------------------

М.П.

Земельный участок

вид объекта недвижимости

Лист №2 Раздел 1

Всего листов раздела 1: 3

Всего разделов: 4

Всего листов выписки: 6

14 марта 2018г. № КУВИ-001/2018-1170875

Кадастровый номер:

59:01:0000000:75199

Сведения о кадастровом инженере:	данные отсутствуют
Сведения о лесах, водных объектах и об иных природных объектах, расположенных в пределах земельного участка:	данные отсутствуют
Сведения о том, что земельный участок полностью или частично расположен в границах зоны с особыми условиями использования территории или территории объекта культурного наследия:	данные отсутствуют
Сведения о том, что земельный участок расположен в границах особой экономической зоны, территории опережающего социально-экономического развития, зоны территориального развития в Российской Федерации, иной зоны:	данные отсутствуют
Сведения о том, что земельный участок расположен в границах особо охраняемой природной территории, охотничьих угодий, лесничеств, лесопарков:	данные отсутствуют
Сведения о результатах проведения государственного земельного надзора:	данные отсутствуют
Сведения о расположении земельного участка в границах территории, в отношении которой утвержден проект межевания территории:	данные отсутствуют
Условный номер земельного участка:	данные отсутствуют
Сведения о принятии акта и (или) заключения договора, предусматривающих предоставление в соответствии с земельным законодательством исполнительным органом государственной власти или органом местного самоуправления, находящегося в государственной или муниципальной собственности земельного участка для строительства наемного дома социального использования или наемного дома коммерческого использования:	данные отсутствуют
Сведения о том, что земельный участок или земельные участки образованы на основании решения об изъятии земельного участка и (или) расположенного на нем объекта недвижимости для государственных или муниципальных нужд:	данные отсутствуют
Сведения о том, что земельный участок образован из земель или земельного участка, государственная собственность на которые не разграничена:	данные отсутствуют
Сведения о наличии земельного спора о местоположении границ земельных участков:	данные отсутствуют

полное наименование должности

подпись

инициалы, фамилия

М.П.

Земельный участок
 Вид объекта недвижимости

Лист №3	Раздел 1	Всего листов раздела 1: 3	Всего разделов: 4	Всего листов выписки: 6
14 марта 2018г. № КУВН-001/2018-1170875				
Кадастровый номер:		59-01-0000000-75199		

Статус записи об объекте недвижимости:	Сведения об объекте недвижимости имеют статус "временные". Дата истечения временного характера сведений об объекте недвижимости: 01.03.2022.
Особые отметки:	<p>Для данного земельного участка обеспечен доступ посредством земельного участка (земельных участков) с кадастровым номером (кадастровыми номерами): Земли общего пользования. Сведения об ограничениях права на объект недвижимости, обременениях данного объекта, не зарегистрированных в реестре прав, ограничений прав и обременений недвижимого имущества: Вид ограничения (обременения): Ограничения прав на земельный участок, предусмотренные статьями 56, 56.1 Земельного кодекса Российской Федерации; Срок действия: с 16.01.2015; Реквизиты документа-основания: Приказ "Об установлении границ водохранных зон и прибрежных защитных полос Воткинского водохранилища" от 07.07.2014 № 164 выдан: Камское бассейновое водное управление Федерального агентства водных ресурсов. Вид ограничения (обременения): Ограничения прав на земельный участок, предусмотренные статьями 56, 56.1 Земельного кодекса Российской Федерации; Срок действия: с 21.01.2015; Реквизиты документа-основания: Приказ "Об установлении границ водохранных зон и прибрежных защитных полос Воткинского водохранилища" от 07.07.2014 № 164 выдан: Камское бассейновое водное управление Федерального агентства водных ресурсов. Вид ограничения (обременения): Ограничения прав на земельный участок, предусмотренные статьями 56, 56.1 Земельного кодекса Российской Федерации; Срок действия: с 27.04.2015; Реквизиты документа-основания: Постановление "Об утверждении Правил использования воздушногo пространства Российской Федерации" от 11.03.2010 № 138 выдан: Правительство Российской Федерации. Земельный участок подлежит снятию с государственного кадастрового учета по истечении пяти лет со дня его государственного кадастрового учета, если на него не будут зарегистрированы права. Сведения для заполнения разделов: 2 - Сведения о зарегистрированных правах; 4 - Сведения о частях земельного участка; 4.1 - Сведения о частях земельного участка; 4.2 - Сведения о частях земельного участка, отсутствуют.</p>
Получатель выписки:	Департамент градостроительства и архитектуры администрации города Перми

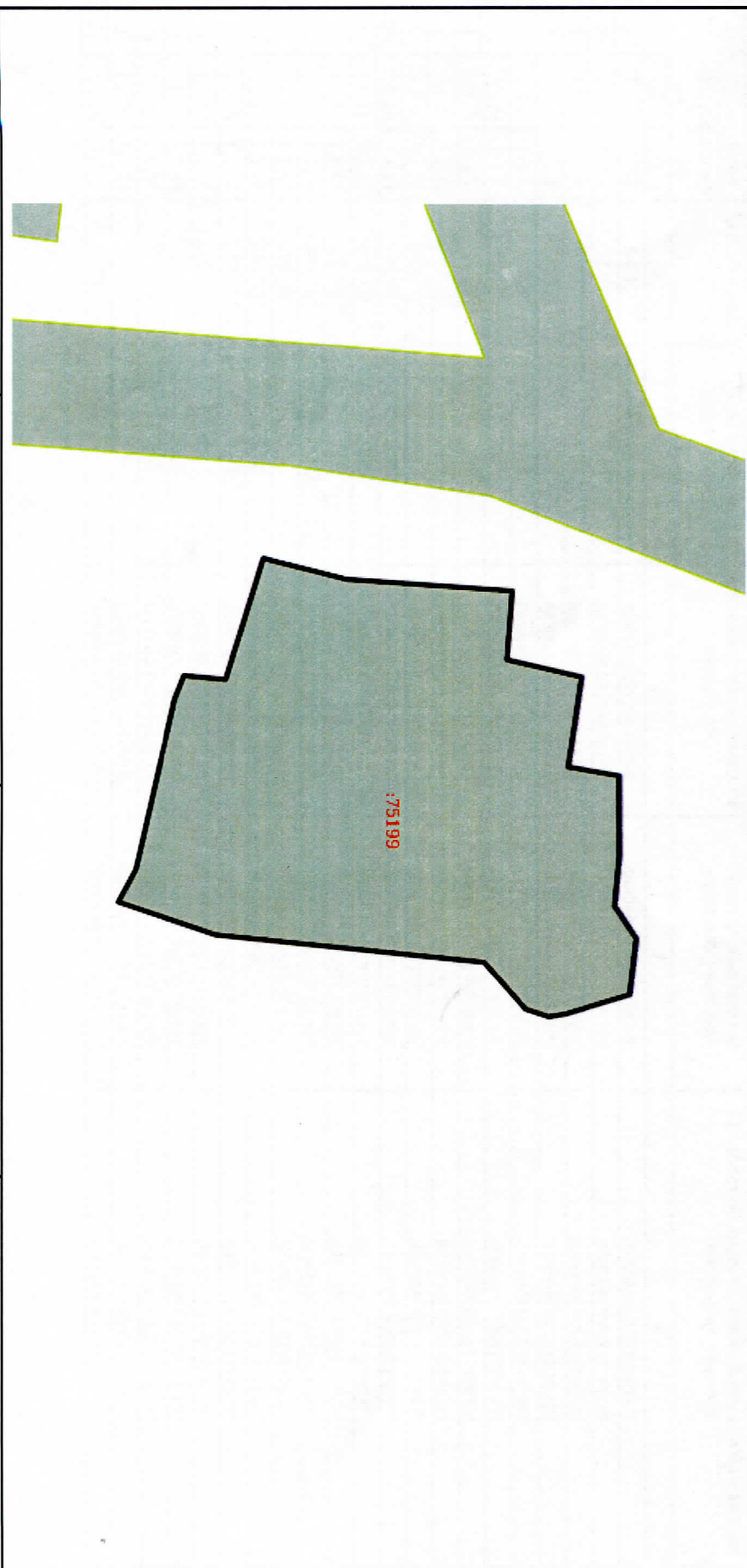
Полное наименование должности	подпись	инициалы, фамилия
-------------------------------	---------	-------------------

М.П.

Выписка из Единого государственного реестра недвижимости об объекте недвижимости
Описание местоположения земельного участка

Земельный участок		
вид объекта недвижимости		
Лист №1 Раздел 3	Всего листов раздела 3: 1	Всего разделов: 4
14 марта 2018г. № КС/ВИ-001/2018-1170875		Всего листов выписки: 6
Кадастровый номер:	59:01:0000000:75199	

План (чертеж, схема) земельного участка



Масштаб 1:300

Условные обозначения:

полное наименование должности	подпись	инициалы, фамилия
-------------------------------	---------	-------------------

М.П.

Выписка из Единого государственного реестра недвижимости об объекте недвижимости
 Описание местоположения земельного участка

Земельный участок			
Вид объекта недвижимости			
Лист №1 Раздел 3.1	Всего листов раздела 3.1: 1	Всего разделов: 4	Всего листов выписки: 6
14 марта 2018г. № КУВИ-001/2018-1170875			
Кадастровый номер:		59:01:000000:75199	

№ п/п	Номер точки		Дирекционный угол	Горизонтальное проложение, м	Описание закрепления на местности	Кадастровые номера смежных участков	Сведения об адресах правообладателей смежных земельных участков
	начальной	конечной					
1	2	3	4	5	6	7	8
1	1.1.1	1.1.2	94.45°	3.61	Данные отсутствуют	Данные отсутствуют	Данные отсутствуют
2	1.1.2	1.1.3	12.91°	3.94	Данные отсутствуют	Данные отсутствуют	Данные отсутствуют
3	1.1.3	1.1.4	98.37°	4.74	Данные отсутствуют	Данные отсутствуют	Данные отсутствуют
4	1.1.4	1.1.5	9.92°	2.67	Данные отсутствуют	Данные отсутствуют	Данные отсутствуют
5	1.1.5	1.1.6	89.86°	4.18	Данные отсутствуют	Данные отсутствуют	Данные отсутствуют
6	1.1.6	1.1.7	95.27°	2.61	Данные отсутствуют	Данные отсутствуют	Данные отсутствуют
7	1.1.7	1.1.8	56.55°	2.01	Данные отсутствуют	Данные отсутствуют	Данные отсутствуют
8	1.1.8	1.1.9	96.62°	2.95	Данные отсутствуют	Данные отсутствуют	Данные отсутствуют
9	1.1.9	1.1.10	163.14°	3.45	Данные отсутствуют	Данные отсутствуют	Данные отсутствуют
10	1.1.10	1.1.11	170.96°	0.89	Данные отсутствуют	Данные отсутствуют	Данные отсутствуют
11	1.1.11	1.1.12	198.15°	1.25	Данные отсутствуют	Данные отсутствуют	Данные отсутствуют
12	1.1.12	1.1.13	228.90°	3.22	Данные отсутствуют	Данные отсутствуют	Данные отсутствуют
13	1.1.13	1.1.14	185.76°	13.96	Данные отсутствуют	Данные отсутствуют	Данные отсутствуют
14	1.1.14	1.1.15	198.50°	5.33	Данные отсутствуют	Данные отсутствуют	Данные отсутствуют
15	1.1.15	1.1.16	298.30°	1.92	Данные отсутствуют	Данные отсутствуют	Данные отсутствуют
16	1.1.16	1.1.17	282.71°	9.09	Данные отсутствуют	Данные отсутствуют	Данные отсутствуют
17	1.1.17	1.1.18	291.56°	1.33	Данные отсутствуют	Данные отсутствуют	Данные отсутствуют
18	1.1.18	1.1.19	5.34°	2.15	Данные отсутствуют	Данные отсутствуют	Данные отсутствуют
19	1.1.19	1.1.20	287.09°	6.6	Данные отсутствуют	Данные отсутствуют	Данные отсутствуют
20	1.1.20	1.1.21	14.01°	4.46	Данные отсутствуют	Данные отсутствуют	Данные отсутствуют
21	1.1.21	1.1.1	3.87°	8.6	Данные отсутствуют	Данные отсутствуют	Данные отсутствуют

Описание местоположения Границ земельного участка

ПОЛНОЕ НАИМЕНОВАНИЕ ДОЛЖНОСТИ	ПОДПИСЬ	ИНИЦИАЛЫ, ФАМИЛИЯ
	М.П.	

Выписка из Единого государственного реестра недвижимости об объекте недвижимости
 Описание местоположения земельного участка

Земельный участок	
вид объекта недвижимости	
Лист №1	Раздел 3.2
Всего листов раздела 3.2: 1	Всего разделов: 4
Всего листов выписки: 6	
14 марта 2018г. № КУВМ-001/2018-1170875	
Кадастровый номер:	59:01:0000000:75199

Сведения о характерных точках границы земельного участка				
Система координат 59.2				
Номер точки	Координаты, м		Описание закрепления на местности	Средняя квадратичная погрешность определения координат характерных точек границ земельного участка, м
	X	Y		
1	526374.2	2236628.38	Закрепление отсутствует	0.1
2	526373.92	2236631.98	Закрепление отсутствует	0.1
3	526377.76	2236632.86	Закрепление отсутствует	0.1
4	526377.07	2236637.55	Закрепление отсутствует	0.1
5	526379.7	2236638.01	Закрепление отсутствует	0.1
6	526379.71	2236642.19	Закрепление отсутствует	0.1
7	526379.47	2236644.79	Закрепление отсутствует	0.1
8	526380.58	2236646.47	Закрепление отсутствует	0.1
9	526380.24	2236649.4	Закрепление отсутствует	0.1
10	526376.94	2236650.4	Закрепление отсутствует	0.1
11	526376.06	2236650.54	Закрепление отсутствует	0.1
12	526374.87	2236650.15	Закрепление отсутствует	0.1
13	526372.75	2236647.72	Закрепление отсутствует	0.1
14	526358.86	2236646.32	Закрепление отсутствует	0.1
15	526353.81	2236644.63	Закрепление отсутствует	0.1
16	526354.72	2236642.94	Закрепление отсутствует	0.1
17	526356.72	2236634.07	Закрепление отсутствует	0.1
18	526357.21	2236632.83	Закрепление отсутствует	0.1
19	526359.35	2236633.03	Закрепление отсутствует	0.1
20	526361.29	2236626.72	Закрепление отсутствует	0.1
21	526365.62	2236627.8	Закрепление отсутствует	0.1
22	526374.2	2236628.38	Закрепление отсутствует	0.1

ПОЛНОЕ НАИМЕНОВАНИЕ ДОЛЖНОСТИ	ПОДПИСЬ	ИНИЦИАЛЫ, ФАМИЛИЯ
-------------------------------	---------	-------------------

М.П.

Федеральная служба государственной
регистрации, кадастра и картографии

Заявителю (Департамент
градостроительства и архитектуры
администрации города Перми)

Уведомление об отсутствии в Едином
государственном реестре недвижимости
запрашиваемых сведений

15 марта 2018г.

№КУВИ-001/2018-1134224

На основании запроса от 13.03.2018,
поступившего на рассмотрение 13.03.2018,
в соответствии с частью 12 статьи 62 Федерального закона от 13 июля 2015 г. N 218-ФЗ "О
государственной регистрации недвижимости" уведомляем, что в Едином государственном
реестре недвижимости отсутствует запрошенная Вами информация.

1	Вид запрашиваемой информации:	выписка из ЕГРН об объекте недвижимости
2	Содержание запроса:	Вид объекта недвижимости: Объект незавершённого строительства. Описание объекта недвижимости: адрес: г.Пермь, Орджоникидзевский район, ул.Камская Поляна, 11 в.
3	Причины направления уведомления:	отсутствие в ЕГРН сведений об объекте недвижимости

Учреждения юстиции по государственной регистрации прав на недвижимое имущество и сделок с ним, правопреемниками которых являются соответствующие управления Росреестра, приступили к проведению государственной регистрации прав на недвижимое имущество и сделок с ним с дат, указанных на официальном сайте Росреестра в информационно-телекоммуникационной сети "Интернет".

полное наименование должности	подпись	инициалы, фамилия

М.П.

Федеральная служба государственной
регистрации, кадастра и картографии

Заявителю (Департамент
градостроительства и архитектуры
администрации города Перми)

Уведомление об отсутствии в Едином
государственном реестре недвижимости
запрашиваемых сведений

15 марта 2018г.

№КУВИ-001/2018-1134156

На основании запроса от 13.03.2018,
поступившего на рассмотрение 13.03.2018,
в соответствии с частью 12 статьи 62 Федерального закона от 13 июля 2015 г. N 218-ФЗ "О
государственной регистрации недвижимости" уведомляем, что в Едином государственном
реестре недвижимости отсутствует запрошенная Вами информация.

1	Вид запрашиваемой информации:	выписка из ЕГРН об объекте недвижимости
2	Содержание запроса:	Вид объекта недвижимости: Здание. Описание объекта недвижимости: адрес: г.Пермь, Орджоникидзевский район, ул.Камская Поляна, 11в; дополнительная информация: назначение: Жилой дом.
3	Причины направления уведомления:	отсутствие в ЕГРН сведений об объекте недвижимости

Учреждения юстиции по государственной регистрации прав на недвижимое имущество и сделок с ним, правопреемниками которых являются соответствующие управления Росреестра, приступили к проведению государственной регистрации прав на недвижимое имущество и сделок с ним с дат, указанных на официальном сайте Росреестра в информационно-телекоммуникационной сети "Интернет".

полное наименование должности	подпись	инициалы, фамилия

М.П.

Федеральная служба государственной
регистрации, кадастра и картографии

Заявителю (Департамент
градостроительства и архитектуры
администрации города Перми)

Уведомление об отсутствии в Едином
государственном реестре недвижимости
запрашиваемых сведений

15 марта 2018г.

№КУВИ-001/2018-1134193

На основании запроса от 13.03.2018,
поступившего на рассмотрение 13.03.2018,
в соответствии с частью 12 статьи 62 Федерального закона от 13 июля 2015 г. N 218-ФЗ "О
государственной регистрации недвижимости" уведомляем, что в Едином государственном
реестре недвижимости отсутствует запрошенная Вами информация.

1	Вид запрашиваемой информации:	выписка из ЕГРН об объекте недвижимости
2	Содержание запроса:	Вид объекта недвижимости: Здание. Описание объекта недвижимости: адрес: г.Пермь, Орджоникидзевский район, ул.Камская Поляна,11в; дополнительная информация: назначение: Нежилое здание.
3	Причины направления уведомления:	отсутствие в ЕГРН сведений об объекте недвижимости

Учреждения юстиции по государственной регистрации прав на недвижимое имущество и сделок с ним, правопреемниками которых являются соответствующие управления Росреестра, приступили к проведению государственной регистрации прав на недвижимое имущество и сделок с ним с дат, указанных на официальном сайте Росреестра в информационно-телекоммуникационной сети "Интернет".

полное наименование должности	подпись	инициалы, фамилия

М.П.

Федеральная служба государственной
регистрации, кадастра и картографии

Заявителю (Департамент
градостроительства и архитектуры
администрации города Перми)

Уведомление об отсутствии в Едином
государственном реестре недвижимости
запрашиваемых сведений

15 марта 2018г.

№КУВИ-001/2018-1134172

На основании запроса от 13.03.2018,
поступившего на рассмотрение 13.03.2018,
в соответствии с частью 12 статьи 62 Федерального закона от 13 июля 2015 г. N 218-ФЗ "О
государственной регистрации недвижимости" уведомляем, что в Едином государственном
реестре недвижимости отсутствует запрошенная Вами информация.

1	Вид запрашиваемой информации:	выписка из ЕГРН об объекте недвижимости
2	Содержание запроса:	Вид объекта недвижимости: Здание. Описание объекта недвижимости: адрес: г.Пермь, Орджоникидзевский район, мкр. Ширяеха, 1б; дополнительная информация: назначение: Жилой дом.
3	Причины направления уведомления:	отсутствие в ЕГРН сведений об объекте недвижимости

Учреждения юстиции по государственной регистрации прав на недвижимое имущество и сделок с ним, правопреемниками которых являются соответствующие управления Росреестра, приступили к проведению государственной регистрации прав на недвижимое имущество и сделок с ним с дат, указанных на официальном сайте Росреестра в информационно-телекоммуникационной сети "Интернет".

полное наименование должности	подпись	инициалы, фамилия

М.П.

Федеральная служба государственной
регистрации, кадастра и картографии

Заявителю (Департамент
градостроительства и архитектуры
администрации города Перми)

Уведомление об отсутствии в Едином
государственном реестре недвижимости
запрашиваемых сведений

15 марта 2018г.

№КУВИ-001/2018-1134202

На основании запроса от 13.03.2018,
поступившего на рассмотрение 13.03.2018,
в соответствии с частью 12 статьи 62 Федерального закона от 13 июля 2015 г. N 218-ФЗ "О
государственной регистрации недвижимости" уведомляем, что в Едином государственном
реестре недвижимости отсутствует запрошенная Вами информация.

1	Вид запрашиваемой информации:	выписка из ЕГРН об объекте недвижимости
2	Содержание запроса:	Вид объекта недвижимости: Здание. Описание объекта недвижимости: адрес: г.Пермь, Орджоникидзевский район, мкр. Ширяеха, 1б; дополнительная информация: назначение: Нежилое здание.
3	Причины направления уведомления:	отсутствие в ЕГРН сведений об объекте недвижимости

Учреждения юстиции по государственной регистрации прав на недвижимое имущество и сделок с ним, правопреемниками которых являются соответствующие управления Росреестра, приступили к проведению государственной регистрации прав на недвижимое имущество и сделок с ним с дат, указанных на официальном сайте Росреестра в информационно-телекоммуникационной сети "Интернет".

полное наименование должности	подпись	инициалы, фамилия

М.П.

Федеральная служба государственной
регистрации, кадастра и картографии

Заявителю (Департамент
градостроительства и архитектуры
администрации города Перми)

Уведомление об отсутствии в Едином
государственном реестре недвижимости
запрашиваемых сведений

15 марта 2018г.

№КУВИ-001/2018-1134225

На основании запроса от 13.03.2018,
поступившего на рассмотрение 13.03.2018,
в соответствии с частью 12 статьи 62 Федерального закона от 13 июля 2015 г. N 218-ФЗ "О
государственной регистрации недвижимости" уведомляем, что в Едином государственном
реестре недвижимости отсутствует запрошенная Вами информация.

1	Вид запрашиваемой информации:	выписка из ЕГРН об объекте недвижимости
2	Содержание запроса:	Вид объекта недвижимости: Объект незавершённого строительства. Описание объекта недвижимости: адрес: г.Пермь, Орджоникидзевский район, мкр. Ширяеха, 1б.
3	Причины направления уведомления:	отсутствие в ЕГРН сведений об объекте недвижимости

Учреждения юстиции по государственной регистрации прав на недвижимое имущество и сделок с ним, правопреемниками которых являются соответствующие управления Росреестра, приступили к проведению государственной регистрации прав на недвижимое имущество и сделок с ним с дат, указанных на официальном сайте Росреестра в информационно-телекоммуникационной сети "Интернет".

полное наименование должности	подпись	инициалы, фамилия

М.П.

1746
(пермь)

**АДМИНИСТРАЦИЯ ГОРОДА
ПЕРМИ**
ДЕПАРТАМЕНТ ГРАДОСТРОИТЕЛЬСТВА
И АРХИТЕКТУРЫ АДМИНИСТРАЦИИ
ГОРОДА ПЕРМИ

УТВЕРЖДАЮ
Заместитель начальника
департамента градостроительства и
архитектуры администрации
города Перми



В.Г. Сюткин

АКТ

14.12.2017 № 3507/959

О присвоении адреса

2017 года

В соответствии с Правилами присвоения, изменения и аннулирования адресов, утвержденными Постановлением Правительства Российской Федерации от 19.11.2014 № 1221 «Об утверждении правил присвоения, изменения и аннулирования адресов», Положением об адресном реестре города Перми, утвержденным постановлением администрации города Перми от 06.04.2009 № 191 «Об адресном реестре города Перми», п.4.1.2 Регламента взаимодействия функциональных органов администрации города Перми при проведении аукционов по продаже земельных участков, находящихся в муниципальной собственности города Перми, и участков, государственная собственность на которые не разграничена, либо аукционов на право заключения договоров аренды земельных участков, находящихся в муниципальной собственности города Перми, и участков, государственная собственность на которые не разграничена, утвержденного постановлением администрации города Перми от 20.11.2015 № 964, присвоить адрес:

мкр. Ширяиха, 1б – земельному участку с кадастровым номером 59:01:0000000:75199 площадью 419 кв.м., формируемому для предоставления на торгах (конкурсах, аукционах), в Орджоникидзевском районе.

Признать недействительным в отношении вышеуказанного объекта адрес: Орджоникидзевский район, м. р-н Камская поляна, 11в.

Признать утратившим силу: -

Приложение: схема расположения объекта на обороте настоящего акта.

Составлен в 1 экз. и передан в дело регистрации адресов

Копия верна:
гл. специалист

Профессор

Копия _____

Примечание:

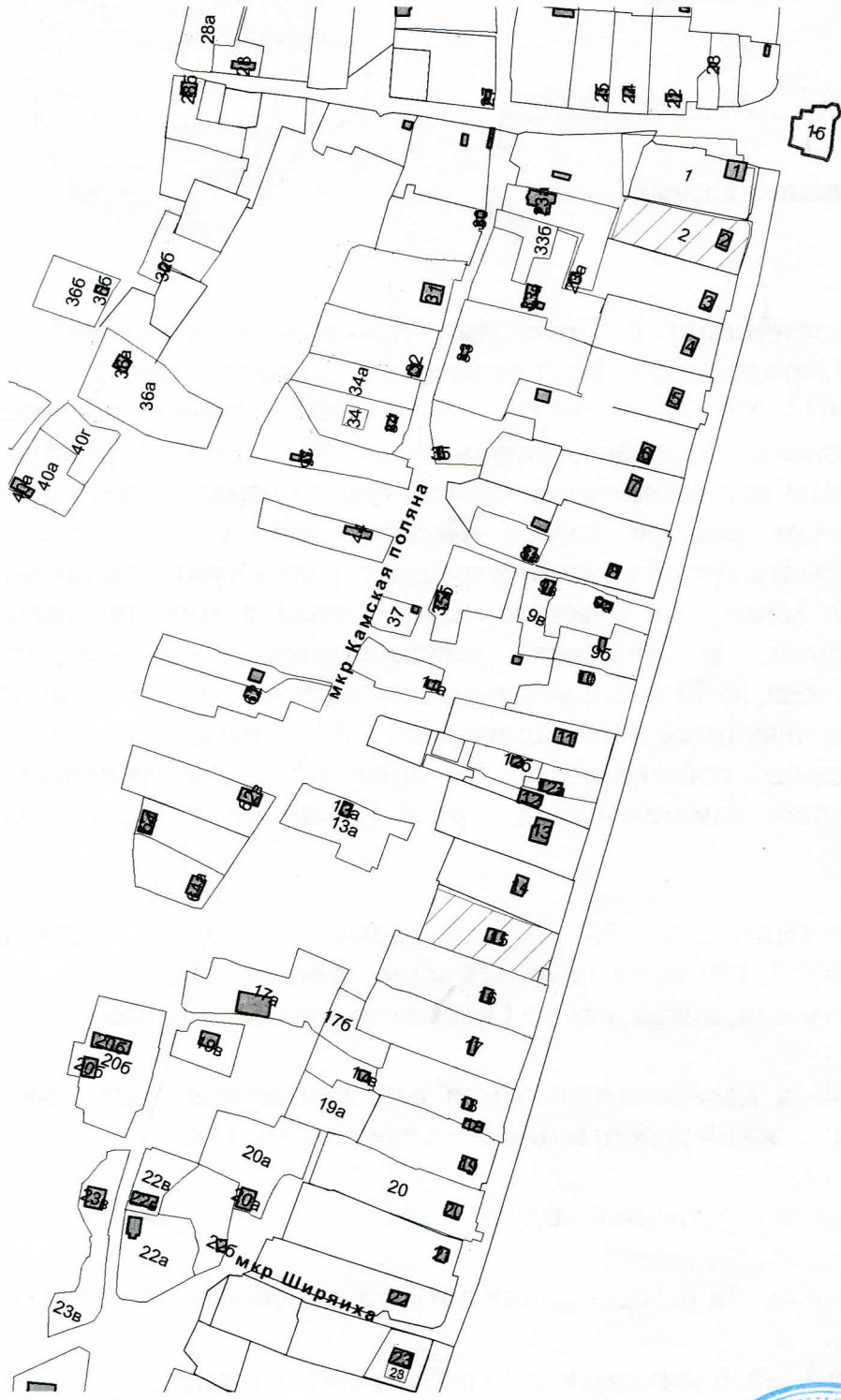
Специалист: Н.С.Нестеренко



Нестеренко
(подпись)

14.12.2017
(дата)

Костин



1:2500



Копия верна:
гл. специалист
[Signature]

АКТ (СПРАВКА)

обследования территории района города Перми по выявлению объектов капитального строительства, строящихся (реконструируемых) на предоставленных земельных участках без разрешения на строительство (реконструкцию) либо не в соответствии с выданным разрешением на строительство (реконструкцию)

от "30" января 2018 г.

№ 23

г. Пермь, ул. Александра Щербакова, 24 (каб. 302)
(место составления)

В порядке обследования территории района города Перми по выявлению объектов капитального строительства, строящихся (реконструируемых) на предоставленных земельных участках без разрешения на строительство (реконструкцию) либо не в соответствии с выданным разрешением на строительство (реконструкцию), в присутствии:

- главного специалиста сектора градостроительства, земельных и имущественных отношений администрации Орджоникидзевского района города Перми Овчинниковой Елены Рамилевны,

Проведено обследование территории по адресу: Пермский край, г. Пермь, Орджоникидзевский район, ул. Камская поляна, П/в, кадастровый номер 59:01:0000000:75199 (согласно приложенной схеме)

(расположение земельного участка (объекта капитального строительства), кадастровый номер (при наличии), примерная площадь, вид разрешенного использования земельного участка (объекта капитального строительства), данные о землепользователе, собственнике объекта капитального строительства)

Цель обследования территории: в соответствии с п. 3.2.3.4 Типового положения о территориальном органе администрации города Перми, письмо департамента градостроительства и архитектуры администрации города Перми «О предоставлении информации по земельным участкам» СЭД-059-22-01-20.3-56 от 25.01.2018.

(соблюдение выполнения предписания, требования, письменного (устного) обращения физического или юридического лица)

При осуществлении обследования территории установлено, что земельный участок находится в двух территориальных зонах Р-2 и ТОП-2. Земельный участок по периметру огорожен деревянным забором. На земельном участке расположены строения: одноэтажный дом, 4 служебных строения (сарай).

В информационной системе обеспечения градостроительной деятельности департамента градостроительства и архитектуры администрации города Перми (АИСОГД) информация о выданных разрешениях на строительство (реконструкцию) по данному адресу отсутствует.

(описание обследования, статьи нормативных правовых актов, требования которых нарушены)

Приложение: фотоматериалы на 2 л. 1 экз.
схема расположения 1 л. 1 экз

М.П. _____ Е.Р. Овчинникова
(подпись)

Принято решение направить настоящий акт (справку) в департамент земельных отношений администрации города Перми для принятия решений о проведении аукционов.

Принято решение направить настоящий акт (справку) в отдел благоустройства администрации Орджоникидзевского района г. Перми для включения деревянного забора, 4 служебных построек (сараяв) в реестр незаконно размещенных движимых объектов, и последующего их демонтажа.

Приложение к
АКТУ (СПРАВКЕ) № 23

обследования территории района города Перми по выявлению объектов капитального строительства, строящихся (реконструируемых) на предоставленных земельных участках без разрешения на строительство (реконструкцию) либо не в соответствии с выданным разрешением на строительство (реконструкцию) от 30.01.2018 г.





Главный специалист сектора градостроительства,
земельных и имущественных отношений
администрации Орджоникидзевского
района города Перми

Е. П. Оршинникова

Приложение к
АКТУ (СПРАВКЕ) № 23

обследования территории района города Перми по выявлению объектов капитального строительства, строящихся (реконструируемых) на предоставленных земельных участках без разрешения на строительство (реконструкцию) либо не в соответствии с выданным разрешением на строительство (реконструкцию) от 30.01.2018 г.



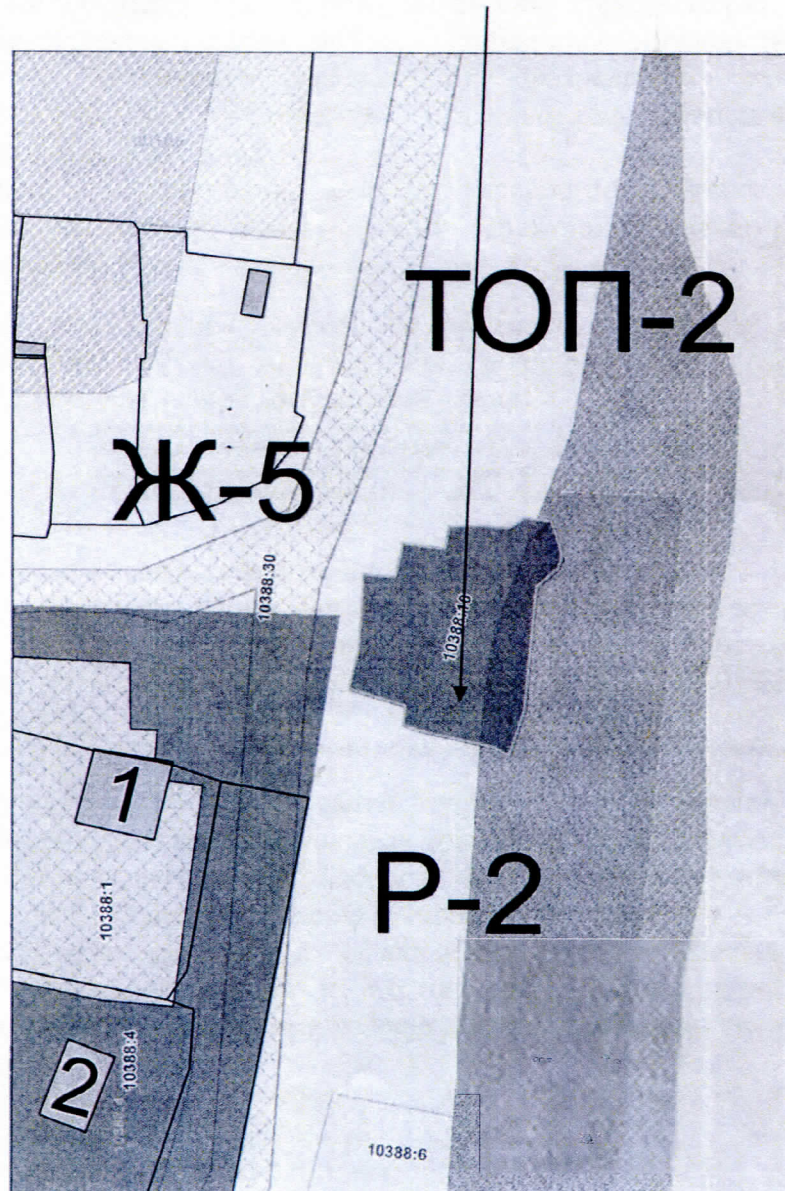
Главный специалист сектора градостроительства,
земельных и имущественных отношений
администрации Орджоникидзевского
района города Перми

Е.Р. Овчинникова

Приложение к
АКТУ (СПРАВКЕ) № 23

обследования территории района города Перми по выявлению объектов капитального строительства, строящихся (реконструируемых) на предоставленных земельных участках без разрешения на строительство (реконструкцию) либо не в соответствии с выданным разрешением на строительство (реконструкцию) от 30.01.2018 г.

Схема земельного участка по адресу:
г. Пермь, Орджоникидзевский район, Камская поляна, 11 в
59:01:0000000:75199



Главный специалист сектора градостроительства,
земельных и имущественных отношений
администрации Орджоникидзевского
района города Перми

Е.Р. Овчинникова



Акционерное общество
«Газпром газораспределение Пермь»
(АО «Газпром газораспределение Пермь»)

Пермский филиал

ул. Уральская, д. 104, г. Пермь.
Пермский край, Российская Федерация, 614107
тел.: +7 (342) 262-79-07, факс: +7 (342) 262-79-09, +7 (342) 262-52-76
e-mail: post@pf.ugaz.ru
ОКФС 03295605, ОГРН 1025900512670, ИНН 5902183841, КПП 590602001

19.01.2018 № 205
на № _____ от _____

Администрация города Перми
Департамент градостроительства
и архитектуры

Заместителю начальника департамента
В.Г. Сюткину

614000 г. Пермь,
ул. Сибирская, 15
тел./факс (342) 212-29-55

О согласовании ДПТ

На запрос № СЭД-059-22-01-23.3-441 от 27.12.2017г. сообщаю,
- что по земельному участку расположенного по адресу: г. Пермь, Орджоникидзевский район, м. р-н Камская поляна, 11в расположены полиэтиленовые подземные газораспределительные сети среднего и низкого давления, диаметром от 90 мм до 160 мм.. Данные газораспределительные сети находятся как в собственности АО «Газпром газораспределение Пермь», так и в собственности сторонних организаций.

- что по земельному участку расположенного по адресу: г. Пермь, Свердловский район, ул. Старцева существующих газораспределительных сетей нет.

При формировании документов по планировке указанной территории необходимо руководствоваться такими нормативно-техническими документами, как Постановлением Правительства РФ от 20.11.2000 № 878 «Об утверждении Правил охраны газораспределительных сетей», СП 42.13330.2011 «Градостроительство. Планировка и застройка городских и сельских поселений. Актуализированная редакция СНиП 2.07.01-89*», СП 62.13330.2011 «Газораспределительные системы. Актуализированная редакция СНиП 42-01-2002».

Главный инженер
Пермского филиала АО «Газпром
Газораспределение Пермь

И.В. Бухаринов

Е.В. Черемных
262-79-21

ул. Сибирская, 67, г. Пермь, Россия, 614039
тел. +7 (342) 243-7859, факс +7 (342) 243-6951
www.tplusgroup.ru; e-mail: psk2@ies-holding.com

Заместителю начальника Департамента
градостроительства и архитектуры
Администрации г. Перми

16.01.2018 № 510191-04-00048

В. Г. Сюткину

на № СЭД-059-22-01-23.3-442 от 27.12.2017

ул. Сибирская, 15 г. Пермь, 614000
тел./факс: (342)212-72-57 / (342)212-68-28

казаное

**О предоставлении информации
по земельным участкам**

Уважаемый Владимир Геннадьевич!

В ответ на Ваше обращение № СЭД-059-22-01-23.3-442 от 27.12.2017 (вх. №510191-04-05876 от 28.12.2017) о предоставлении информации по земельным участкам, сообщаем, что на территории м. р-на Камская Поляна 11в (кадастровый номер 59:01:0000000:75199) и ул. Старцева (кадастровый номер 59:01:4311479:75) тепловые сети ООО «Пермская сетевая компания» отсутствуют.

Планов по реконструкции и размещению новых инженерных объектов не предусмотрено.

С уважением,

Технический директор – главный инженер



М. С. Рябенко



Открытое акционерное общество «Межрегиональная
распределительная сетевая компания Урала»
Филиал «Пермэнерго»
Производственное отделение
Пермские городские электрические сети
614016, г. Пермь, ул. Камчатовская, д. 26
тел.: (342)233-02-48, факс: (342)233-27-07
E-mail: secr@peres.permenergo.ru

15. 01. 2018

№ ПЭ ПГЭС 01-14/106

На _____ от _____

Начальнику департамента
градостроительства и архитектуры
администрации города Перми
А.Г. Ярославцеву

ул. Сибирская, 15,
г. Пермь, 614000

О наличии сетей ПО ПГЭС
на земельных участках

Уважаемый Андрей Геннадьевич!

В ответ на Ваше обращение от 27.12.2017 года № СЭД-059-22-01-23.3-440 «о предоставлении информации» производственное отделение Пермские городские электрические сети филиала ОАО «МРСК Урала» - «Пермэнерго» сообщает следующее.

На земельном участке по адресу: г. Пермь, ул. Камская поляна, 11в (кадастровый номер 59:01:0000000:75199) сетей, принадлежащих ПО ПГЭС, нет.

Земельный участок по адресу: г. Пермь, ул. Старцева (кад. № 59:01:4311479:75) частично расположен в границах охранных зон ВЛ-0,4кВ от ТП-2024, размещение зеленых насаждений на данном участке не согласовываю, в связи с необходимостью уточнения. А именно, предоставить в ПО ПГЭС (каб. 508), съемку в масштабе 1:500 с указанием мест посадки зеленых насаждений.

Главный инженер

Е.Е. Некрасов

Костарев Л.П.
243-44-44

№ 139 25.01.18

11393 - 75