

107 N 1

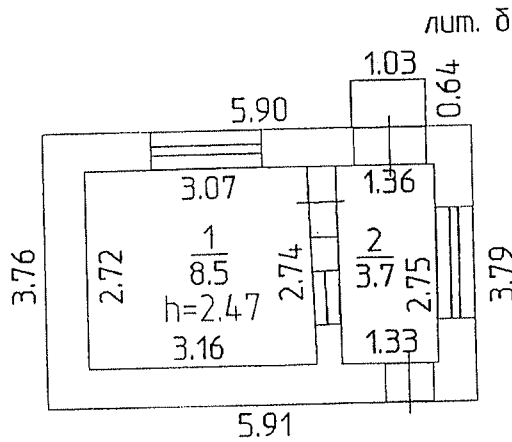
Район Кировский кв. N _____

ПЛАН

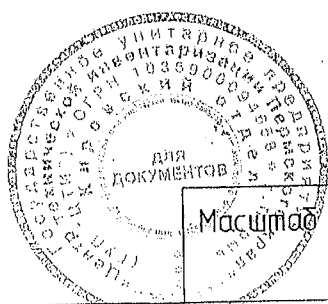
строения, находящегося в городе Перми
по ул. Лужской N 11

Лит. Б

Лит. Б
H=2.77



На возведение построек
лит. Б, Б
разрешения не предъявлено



Масштаб 1:100 '04' 04 2005 исполнитель Федотова
' ' 20 исполнитель

Экспликация к поэтажному плану здания (строения)

расположенному в г.Перми По улице _____

ЛУЖСКАЯ

Дом № 11

Этаж	Название помещения	№ по плану	Назначение частей помещения	Высота	Площадь лоджий, балконов, террас, прочих помещений	Самостоятельная выстроенная площадь	Общая площадь кв-ры	Прочая			Примечан.
								общая (кв.м.)	основ. (кв.м.)	вспом. (кв.м.)	
1	Контрольно-пропускной пункт	1	комната дежурного	2,47				8,5		8,5	
		2	проходная					3,7	3,7		
по Контрольно-пропускной пункт								12,2	3,7	8,5	
по этажу 1								12,2	3,7	8,5	
по зданию								12,2	3,7	8,5	

107 N2

филиал федерального государственного бюджетного учреждения "Федеральная кадастровая палата
Федеральной службы государственной регистрации, кадастра и картографии" по Пермскому краю
(полное наименование органа кадастрового учета)

КПД

КАДАСТРОВЫЙ ПАСПОРТ

помещения

(выписка из государственного кадастра недвижимости)

Лист №	1	Всего листов:	2
--------	---	---------------	---

"07" сентября 2016 г. № 5900/201/16-665239	
Кадастровый номер:	59:01:4311072:1030
Номер кадастрового квартала:	59:01:4311072
Предыдущие номера:	59:01:4311071:234
Дата внесения номера в государственный кадастр недвижимости:	07.09.2016

Описание помещения:

1	Кадастровый номер здания (сооружения), в котором расположено помещение:	59:01:4311072:44
2	Этаж (этажи), на котором (которых) расположено помещение:	Подвал № -
3	Площадь помещения:	62,7
4	Адрес (описание местоположения):	Пермский край, г. Пермь, Мотовилихинский район, ул. Индустриализации, д. 6
5	Назначение:	Нежилое (жилое, нежилое)
6	Вид жилого помещения:	— (комната, квартира)
7	Кадастровый номер квартиры, в которой расположена комната:	—
8	Кадастровая стоимость (руб.):	1845496,75
9	Сведения о правах: —	
10	Особые отметки: —	
11	Сведения о включении в реестр объектов культурного наследия: —	
12	Сведения о кадастровых инженерах: Бочкарева Татьяна Геннадьевна, 59-12-530, ООО "Кадастрия", 15.08.2016 г.	
13	Дополнительные сведения:	
	13.1	Кадастровые номера объектов недвижимости, образованных с объектом недвижимости 59:01:4311072:1028, 59:01:4311072:1032, 59:01:4311072:1029, 59:01:4311072:1031
	13.2	Кадастровые номера объектов недвижимости, образованных из объекта недвижимости —
	13.3	Кадастровые номера объектов, подлежащих снятию с кадастрового учета 59:01:4311071:234
14	Характер сведений государственного кадастра недвижимости (статус записи о помещении): Сведения об объекте недвижимости имеют статус временные. Дата истечения временного характера сведений об объекте недвижимого имущества - 08.09.2021	

Инженер II категории (полное наименование должности)	<i>Г. А. Гильмуллин</i> (подпись)	Г. А. Гильмуллин (полное и фамилия)
---	--------------------------------------	--

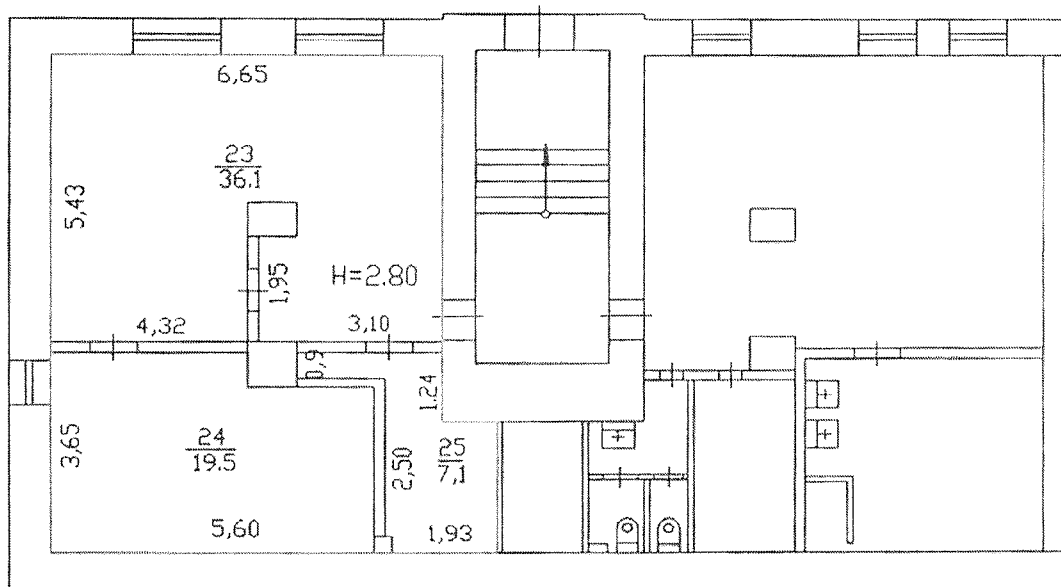
М.П.

КАДАСТРОВЫЙ ПАСПОРТ
 помещения
 (выписка из государственного кадастра недвижимости)

Лист №	2	Всего листов:	2
--------	---	---------------	---

"07" сентября 2016 г. № 5900/201/16-665239	
Кадастровый номер:	59:01:4311072.1030

План расположения помещения на этаже Подвал № -



Масштаб 1: 122

Инженер II категории полное наименование должности	<i>[Signature]</i> (подпись)	Е. А. Гильмуллина инициалы, фамилия
---	---------------------------------	--

М.П.

ЛОТ № 3

филиал федерального государственного бюджетного учреждения "Федеральная кадастровая палата
Федеральной службы государственной регистрации, кадастра и картографии" по Пермскому краю

(полное наименование органа кадастрового учета)

КУЛ

КАДАСТРОВЫЙ ПАСПОРТ

помещения

(выписка из государственного кадастра недвижимости)

Лист №	1	Всего листов:	2
--------	---	---------------	---

"07" сентября 2016 г. № 5900/201/16-665238	
Кадастровый номер:	59:01:4311072:1031
Номер кадастрового квартала:	59:01:4311072
Предыдущие номера:	59:01:4311071:234
Дата внесения номера в государственный кадастр недвижимости:	07.09.2016

Описание помещения:

1	Кадастровый номер здания (сооружения), в котором расположено помещение:	59:01:4311072:44
2	Этаж (этажи), на котором (которых) расположено помещение:	Подвал № -
3	Площадь помещения:	66,6
4	Адрес (описание местоположения):	Пермский край, г. Пермь, Мотовилихинский район, ул. Индустриализации, д. 6
5	Назначение:	Нежилое (жилое, нежилое)
6	Вид жилого помещения:	----- (комната, квартира)
7	Кадастровый номер квартиры, в которой расположена комната:	-----
8	Кадастровая стоимость (руб.):	1960288,42
9	Сведения о правах: -----	
10	Особые отметки: -----	
11	Сведения о включении в реестр объектов культурного наследия: -----	
12	Сведения о кадастровых инженерах: Бочкарева Татьяна Геннадьевна, 59-12-530, ООО "Кадастрия", 15.08.2016 г.	
13	Дополнительные сведения:	
	13.1	Кадастровые номера объектов недвижимости, образованных с объектом недвижимости 59:01:4311072:1028, 59:01:4311072:1032, 59:01:4311072:1030, 59:01:4311072:1029
	13.2	Кадастровые номера объектов недвижимости, образованных из объекта недвижимости -----
13.3	Кадастровые номера объектов, подлежащих снятию с кадастрового учета 59:01:4311071:234	
14	Характер сведений государственного кадастра недвижимости (статус записи о помещении): Сведения об объекте недвижимости имеют статус временные. Дата истечения временного характера сведений об объекте недвижимого имущества - 08.09.2021	

Инженер II категории (полное наименование должности)	 (подпись)	Г. А. Гидьмуджина (инициалы, фамилия)
---	---	--

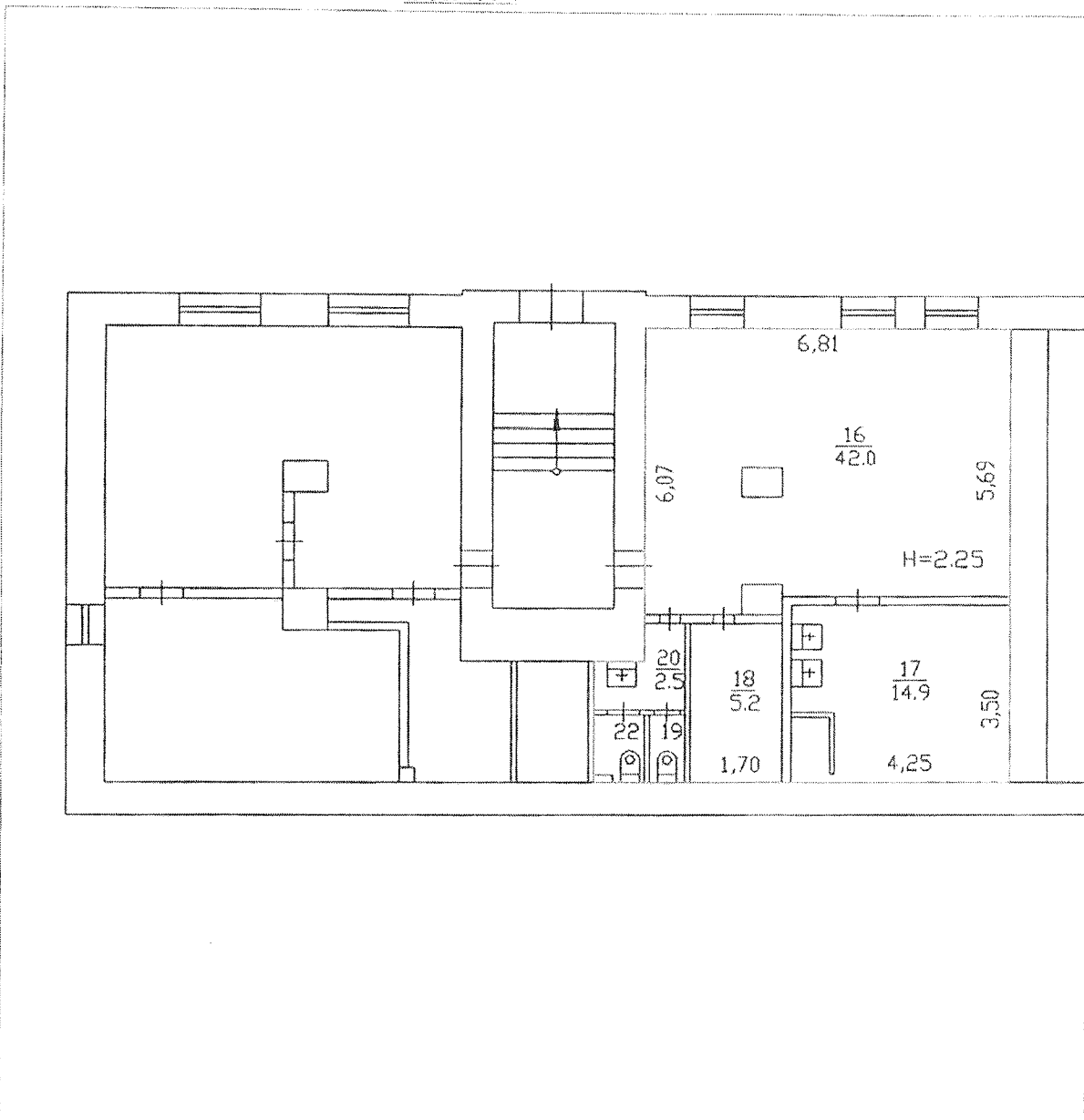
МП

КАДАСТРОВЫЙ ПАСПОРТ
 помещения
 (выписка из государственного кадастра недвижимости)

Лист №	2	Всего листов:	2
--------	---	---------------	---

"07" сентября 2016 г. № 5900/201/16-665238	
Кадастровый номер:	59.01.4311072:1031

План расположения помещения на этаже Подвал № -



Масштаб 1:	126
------------	-----

Инженер II категории (полное наименование должности)	<i>[Signature]</i> (подпись)	Г. А. Гильмуллина гитица по фамилии
---	---------------------------------	--

М.П.

107 N4

филиал федерального государственного бюджетного учреждения "Федеральная кадастровая палата
Федеральной службы государственной регистрации, кадастра и картографии" по Пермскому краю

(полное наименование органа кадастрового учета)

К11.1

КАДАСТРОВЫЙ ПАСПОРТ

помещения

(списка в государственного кадастра недвижимости)

Лист №	1	Всего листов:	2
--------	---	---------------	---

"07" сентября 2016 г. № 5900/201/16-665237	
Кадастровый номер:	59:01:4311072:1032
Номер кадастрового квартала:	59:01:4311072
Предыдущие номера:	59:01:4311071:234
Дата внесения номера в государственный кадастр недвижимости:	07.09.2016

Описание помещения:

1	Кадастровый номер здания (сооружения), в котором расположено помещение:	59:01:4311072:44
2	Этаж (этажи), на котором (которых) расположено помещение:	Подвал № -
3	Площадь помещения:	165,5
4	Адрес (описание местоположения):	Пермский край, г. Пермь, Мотовилихинский район, ул. Индустриализации, д. 6
5	Назначение:	Нежилое (жилое, нежилое)
6	Вид жилого помещения:	комната, квартира
7	Кадастровый номер квартиры, в которой расположена комната:	---
8	Кадастровая стоимость (руб.):	4871287,28
9	Сведения о правах: ---	
10	Особые отметки: ---	
11	Сведения о включении в реестр объектов культурного наследия: ---	
12	Сведения о кадастровых инженерах: Бочкарева Татьяна Геннадьевна, 59-12-530, ООО "Кадастрия", 15.08.2016 г.	
13	Дополнительные сведения:	
	13.1	Кадастровые номера объектов недвижимости, образованных с объектом недвижимости 59:01:4311072:1028, 59:01:4311072:1030, 59:01:4311072:1029, 59:01:4311072:1031
	13.2	Кадастровые номера объектов недвижимости, образованных из объекта недвижимости ---
	13.3	Кадастровые номера объектов, подлежащих снятию с кадастрового учета 59:01:4311071:234
14	Характер сведений государственного кадастра недвижимости (статус записи о помещении). Сведения об объекте недвижимости имеют статус временные. Дата истечения временного характера сведений об объекте недвижимого имущества - 08.09.2021	

Инженер II категории (полное наименование должности)	 (подпись)	Г. А. Гильмузанина (полностью, фамилия)
---	---	--

МП

ЛОТ №5

филиал федерального государственного бюджетного учреждения "Федеральная кадастровая палата
Федеральной службы государственной регистрации, кадастра и картографии" по Пермскому краю

(полное наименование органа кадастрового учета)

КП.П

КАДАСТРОВЫЙ ПАСПОРТ
помещения

(выписка из государственного кадастра недвижимости)

Лист №	1	Всего листов:	2
--------	---	---------------	---

"07" сентября 2016 г. № 5900/201.16-665236	
Кадастровый номер:	59:01:4311072:1029
Номер кадастрового квартала:	59:01:4311072
Предыдущие номера:	59:01:4311071:234
Дата внесения номера в государственный кадастр недвижимости:	07.09.2016

Описание помещения:

1	Кадастровый номер здания (сооружения), в котором расположено помещение:	59:01:4311072:44
2	Этаж (этажи), на котором (которых) расположено помещение:	Подвал № -
3	Площадь помещения:	41,8
4	Адрес (описание местоположения):	Пермский край, г. Пермь, Мотовилихинский район, ул. Индустриализации, д. 6
5	Назначение:	Нежилое (жилое, нежилое)
6	Вид жилого помещения:	(комната, квартира)
7	Кадастровый номер квартиры, в которой расположена комната:	---
8	Кадастровая стоимость (руб.):	1230331,17
9	Сведения о правах: ---	
10	Особые отметки: ---	
11	Сведения о включении в реестр объектов культурного наследия: ---	
12	Сведения о кадастровых инженерах: Бочкарева Татьяна Геннадьевна, 59-12-530, ООО "Кадастрия", 15.08.2016 г.	
13	Дополнительные сведения:	
	13.1	Кадастровые номера объектов недвижимости, образованных с объектом недвижимости: 59:01:4311072:1028, 59:01:4311072:1032, 59:01:4311072:1030, 59:01:4311072:1031
	13.2	Кадастровые номера объектов недвижимости, образованных из объекта недвижимости: ---
13.3	Кадастровые номера объектов, подлежащих снятию с кадастрового учета: 59:01:4311071:234	
14	Характер сведений государственного кадастра недвижимости (статус записи о помещении): Сведения об объекте недвижимости имеют статус временные. Дата истечения временного характера сведений об объекте недвижимого имущества - 08.09.2021	

Инженер II категории (полное наименование должности)	 (подпись)	Г. А. Гидьмулина (инициалы, фамилия)
---	--	---

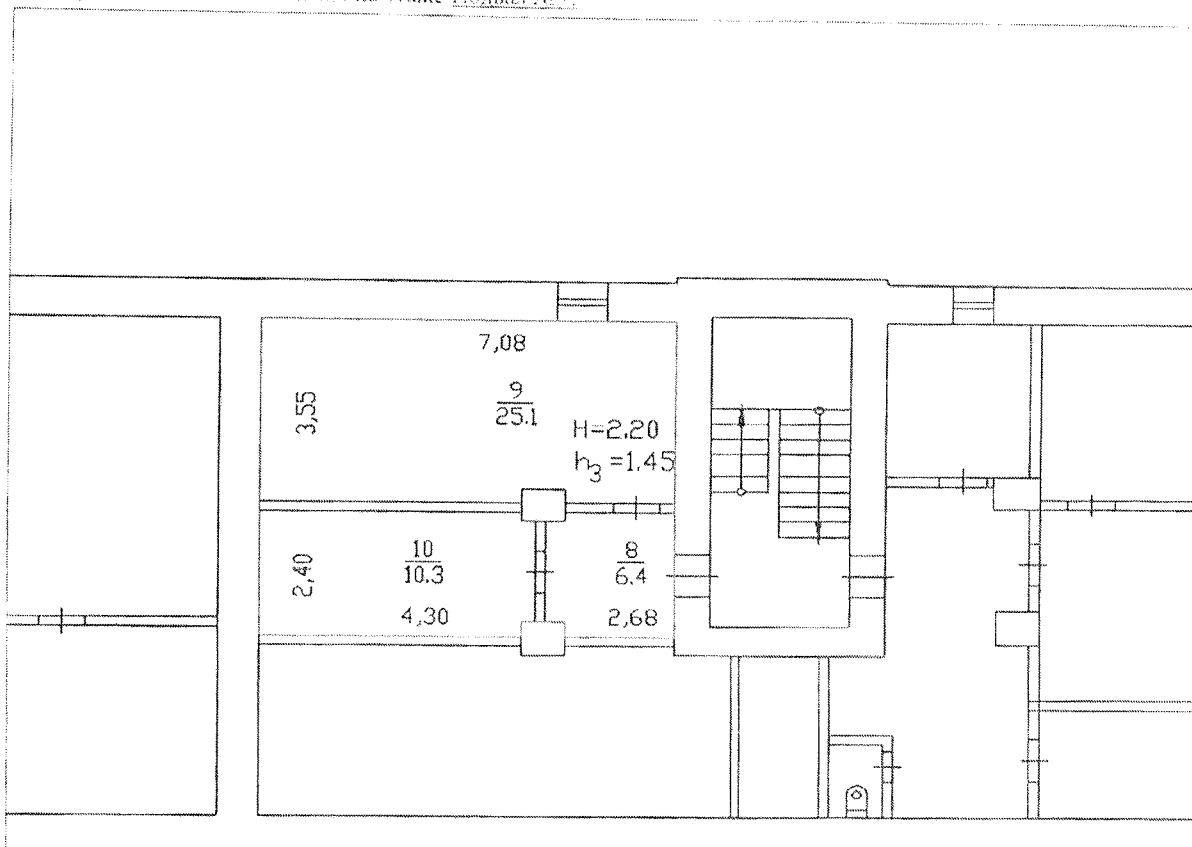
М.П.

КАДАСТРОВЫЙ ПАСПОРТ
помещения
выписка из государственного кадастра недвижимости

Лист №	2	Всего листов:	2
--------	---	---------------	---

"07" сентября 2016 г. № 5900/201/16-665236	
Кадастровый номер:	59-01:4311072:1029

План расположения помещения на этаже Подвал № -:



Масштаб 1:129

Инженер II категории <small>(полное наименование должности)</small>	<i>[Signature]</i> <small>(подпись)</small>	Г. А. Гильмуллина <small>(полное имя фамилия)</small>
--	--	--

М.П.

107 N/6

филиал федерального государственного бюджетного учреждения "Федеральная кадастровая палата
Федеральной службы государственной регистрации, кадастра и картографии" по Пермскому краю

(полное наименование органа кадастрового учета)

КП.1

КАДАСТРОВЫЙ ПАСПОРТ

помещения

(выписка из государственного кадастра недвижимости)

Лист №	1	Всего листов:	2
--------	---	---------------	---

"07" сентября 2016 г. № 5900/201.16-665235	
Кадастровый номер:	59:01:4311072:1028
Номер кадастрового квартала:	59:01:4311072
Предыдущие номера:	59:01:4311071:234
Дата внесения номера в государственный кадастр недвижимости:	07.09.2016

Описание помещения:

1	Кадастровый номер здания (сооружения), в котором расположено помещение:	59:01:4311072:44
2	Этаж (этажи), на котором (которых) расположено помещение:	Подвал № -
3	Площадь помещения:	67,9
4	Адрес (описание местоположения):	Пермский край, г. Пермь, Мотовилихинский район, ул. Индустриализации, д. 6
5	Назначение:	Нежилое (жилое, нежилое)
6	Вид жилого помещения:	комната, квартира
7	Кадастровый номер квартиры, в которой расположена комната:	---
8	Кадастровая стоимость (руб.):	1998552,30
9	Сведения о правах: ---	
10	Особые отметки: ---	
11	Сведения о включении в реестр объектов культурного наследия: ---	
12	Сведения о кадастровых инженерах: Бочкарева Татьяна Геннадьевна, 59-12-530, ООО "Кадастрия", 15.08.2016 г.	
13	Дополнительные сведения:	
	13.1	Кадастровые номера объектов недвижимости, образованных с объектом недвижимости 59:01:4311072:1032, 59:01:4311072:1030, 59:01:4311072:1029, 59:01:4311072:1031
	13.2	Кадастровые номера объектов недвижимости, образованных из объекта недвижимости ---
13.3	Кадастровые номера объектов, подлежащих снятию с кадастрового учета 59:01:4311071:234	
14	Характер сведений государственного кадастра недвижимости (статус записи о помещении): Сведения об объекте недвижимости имеют статус временные. Дата прекращения временного характера сведений об объекте недвижимого имущества - 08.09.2021	

Инженер II категории (полное наименование должности)	 (подпись)	Г. А. Улюмудина полностью фамилия
---	---	--------------------------------------

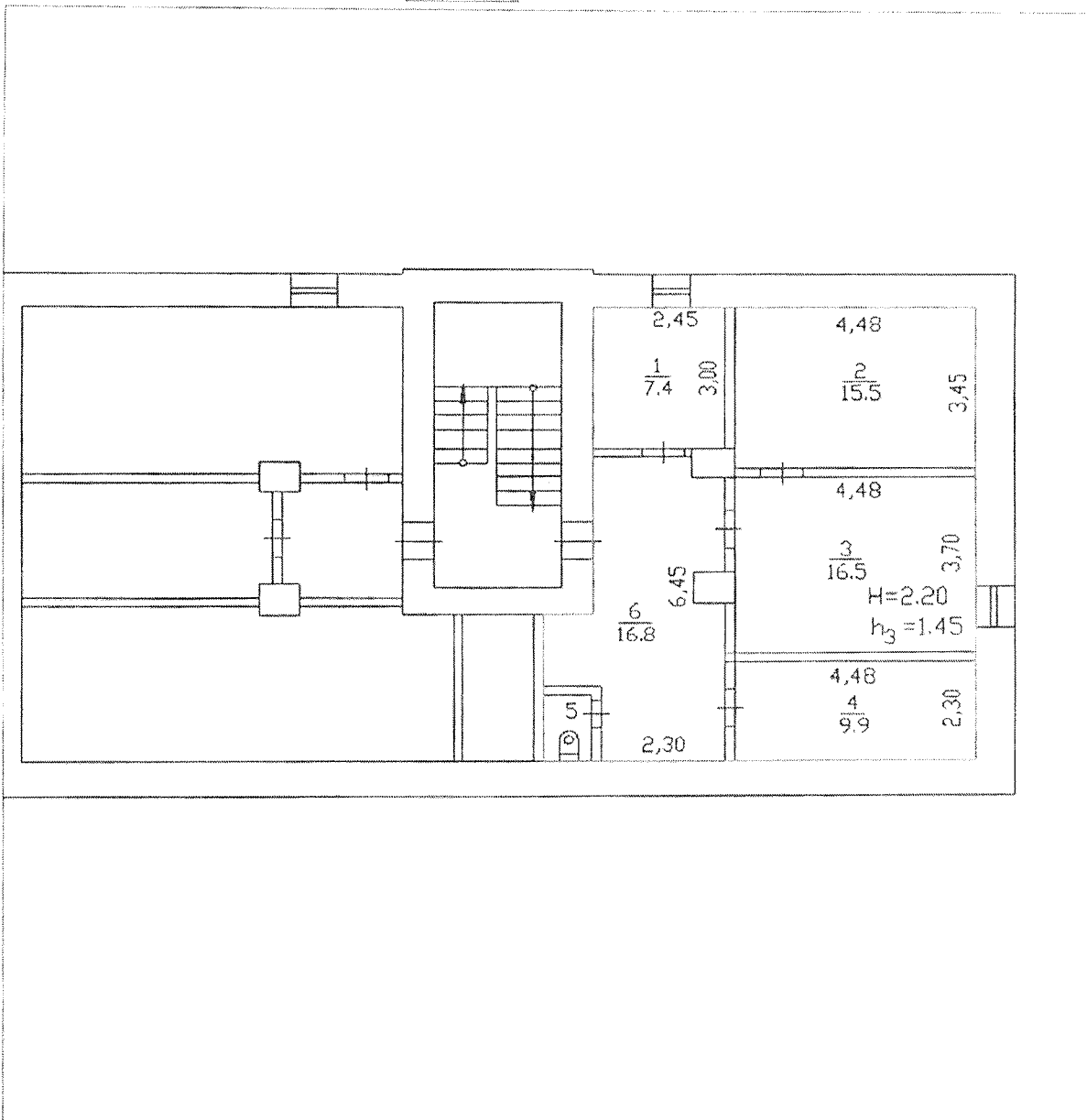
М.П.

КАДАСТРОВЫЙ ПАСПОРТ
 помещения
 (выписка из государственного кадастра недвижимости)

Лист №	2	Всего листов:	2
--------	---	---------------	---

№07" сентября 2016 г. № 5900/201/16-665235
Кадастровый номер: 59:01:4311072:1028

План расположения помещения на этаже Подвал № -:



Масштаб 1: 86

Инженер II категории <small>(полное наименование должности)</small>	<i>[Signature]</i> <small>(подпись)</small>	И. А. Екимкина <small>(инициалы, фамилия)</small>
--	--	--

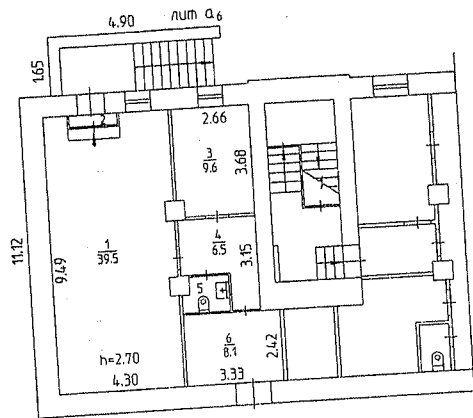
ЛОТ № 7

Район Мотовилихинский кв. N _____


ПЛАН

помещения, находящегося в городе Перми
по ул. ИндустрIALIZАЦИИ N 4

ПОДВАЛ



Лит А



Масштаб 1:200 '15' 09 2008 Исполнитель Галяутдинова

107 И Р

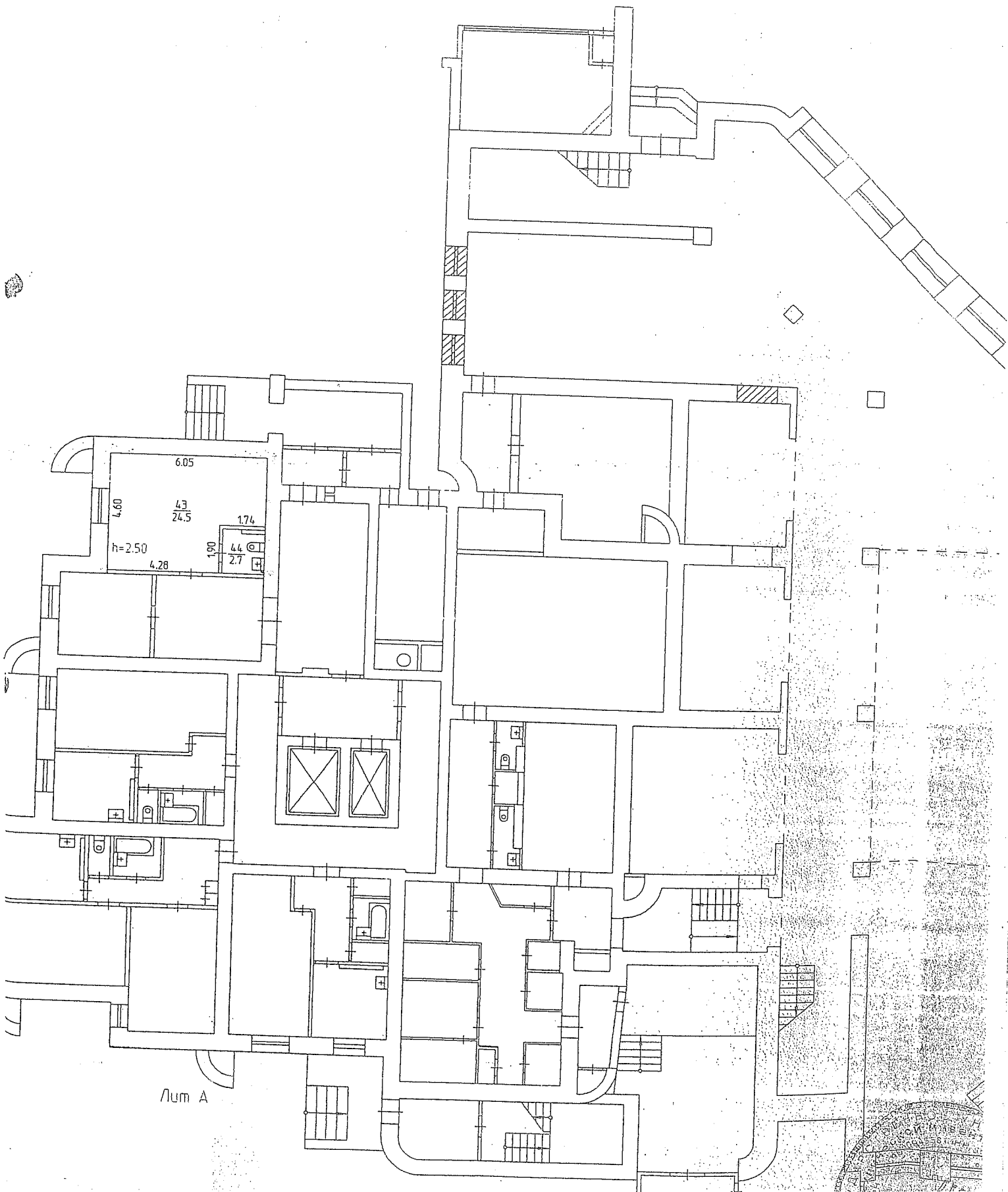
Район Мотовилихинский кв. N 1002

ПЛАН

помещения, находящегося в городе Перми
по ул. Крупской

N 42


I ЭТАЖ



V. Экспликация нежилого помещения
 расположенного в городе Перми по ул. Крупской, дом № 42

1 Дата записи	2 Литер по плану	3 Этаж	4 Номер помещения	5 Номер на плане	6 Назначение помещений	прочая			10 Высота помещения по внутреннему обмеру	11 Площадь помещения общего пользования	12 Самовольно переустроенная или перепланированная	13
						7 общая площадь	из нее					
							8 основная	9 вспомогательного использования				
18.04.2013	А		1	43	лифтерная	24,5	24,5		2,50			
				44	сан.узел	2,7		2,7				
Итого:						27,2	24,5	2,7				

Примечание: Площадь изменилась в результате уточнения размеров. Установка СТО в пом.44

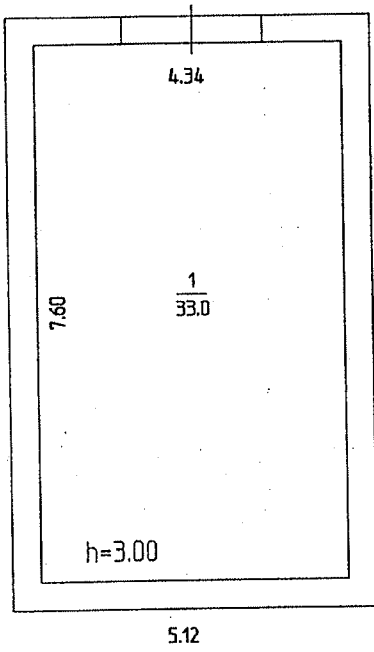


107 №9

КОПИЯ

Район Мотовилихинский кв. N 1065

ПЛАН
строения, находящегося в городе Перми
по ул. Циолковского N 4



Лит В
H=3.30



Масштаб 1:100 '09 10.09.09 Исполнитель Ганиева Л.А.
Исполнитель

ЛОТ №10

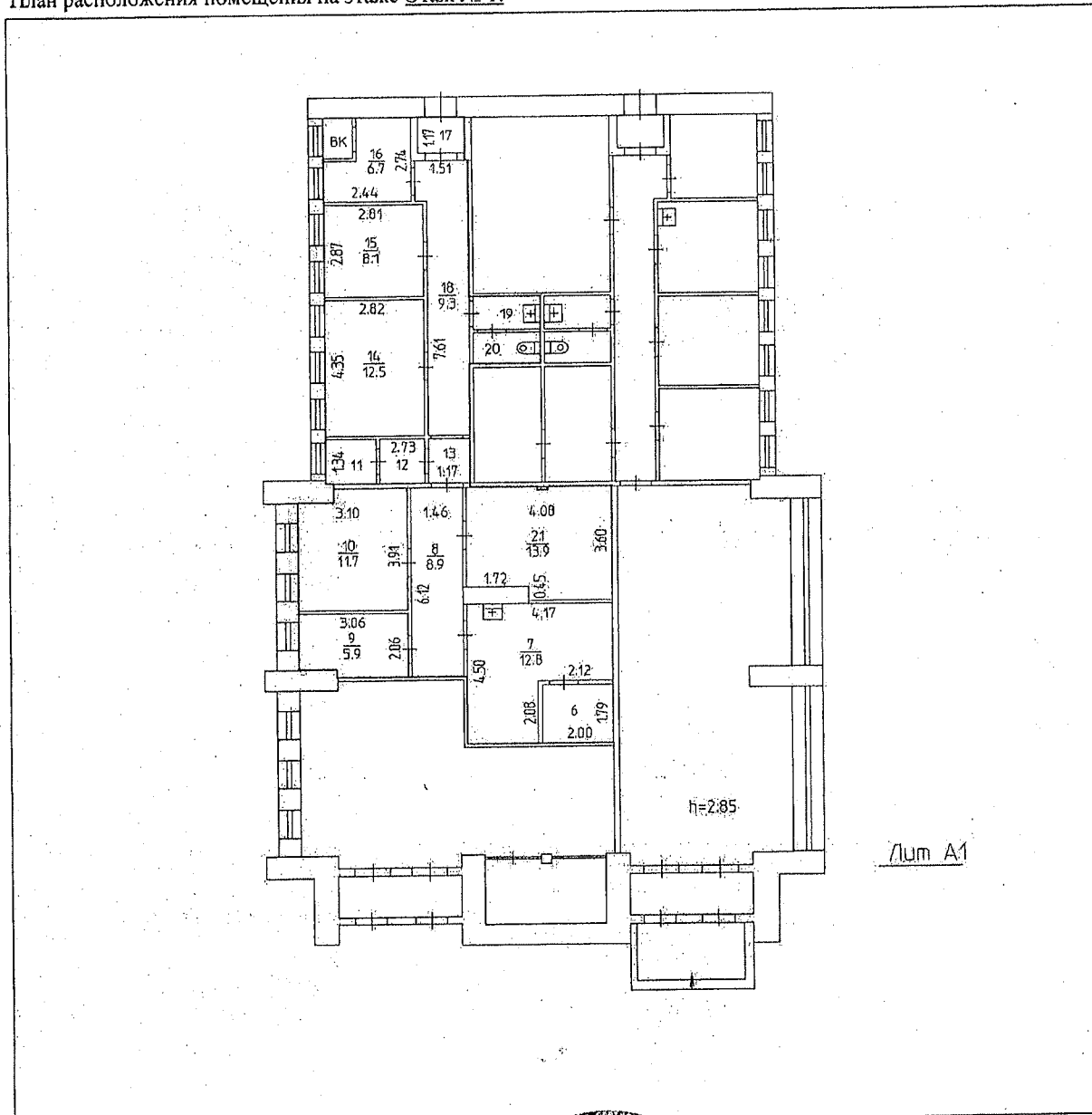
ул. 2. Касана, 149/3

КП.2

КАДАСТРОВЫЙ ПАСПОРТ
помещения
(выписка из государственного кадастра недвижимости)

Лист №	2	Всего листов:	2
"17" декабря 2015 г. № 5900/201/15-1147740			
Кадастровый номер:		59:01:4413652:5246	

План расположения помещения на этаже Этаж № 1:



Масштаб 1: 200

Начальник отдела (полное наименование должности)	Е. А. Петрова (инициалы, фамилия)
---	--------------------------------------

