

Филиал Федерального государственного бюджетного учреждения "Федеральная кадастровая палата Федеральной службы государственной регистрации, кадастра и картографии" по Пермскому краю  
полное наименование органа регистрации прав

Выписка из Единого государственного реестра недвижимости об объекте недвижимости

Сведения о характеристиках объекта недвижимости

На основании запроса от 28.02.2019, поступившего на рассмотрение 28.02.2019, сообщаем, что согласно записям Единого государственного реестра недвижимости:

Земельный участок		Раздел 1 Лист 1	
вид объекта недвижимости			
Лист №1	Раздел 1	Всего листов раздела 1: 2	Всего разделов: 4
		Всего листов выписки: 5	
28 февраля 2019г. № КУВИ-001/2019-4699197			
Кадастровый номер:	59:01:5010032:147		
Номер кадастрового квартала:	59:01:5010032		
Дата присвоения кадастрового номера:	25.06.2018		
Ранее присвоенный государственный учетный номер:	данные отсутствуют		
Адрес (местоположение):	Пермский край, г. Пермь, Свердловский район, ул. Летняя		
Площадь, м2:	982 +/- 11		
Кадастровая стоимость, руб.:	1023636.8		
Кадастровые номера расположенных в пределах земельного участка объектов недвижимости:	данные отсутствуют		
Кадастровые номера объектов недвижимости, из которых образован объект недвижимости:	данные отсутствуют		
Кадастровые номера образованных объектов недвижимости:	данные отсутствуют		
Категория земель:	Земли населенных пунктов		
Виды разрешенного использования:	Индивидуальное жилищное строительство		
Сведения о кадастровом инженере:	14908, образованием земельного участка из земель, находящихся в государственной или муниципальной собственности, расположенного: Пермский край, Пермь г, Свердловский р-н, Летняя ул, СЭД-059-22-01-20.3-711, 2017-12-12		
Сведения о лесах, водных объектах и об иных природных объектах, расположенных в пределах земельного участка:	данные отсутствуют		
Сведения о том, что земельный участок полностью или частично расположен в границах зоны с особыми условиями использования территории или территории объекта культурного наследия:	Земельный участок полностью (частично) расположен в границах: 59:32-6.553		
Сведения о том, что земельный участок расположен в границах особой экономической зоны, территории опережающего социально-экономического развития, зоны территориального развития в Российской Федерации, игорной зоны:	данные отсутствуют		

полное наименование должности	подпись	инициалы, фамилия
-------------------------------	---------	-------------------

М.П.

Земельный участок		
вид объекта недвижимости		
Лист №2 Раздел 1	Всего листов раздела 1: 2	Всего разделов: 4
28 февраля 2019г. № КУВИ-001/2019-4699197		Всего листов выписки: 5
Кадастровый номер: 59:01:5010032:147		
Сведения о том, что земельный участок расположен в границах особо охраняемой природной территории, охотничьих угодий, лесничеств, лесопарков:	данные отсутствуют	
Сведения о результатах проведения государственного земельного надзора:	данные отсутствуют	
Сведения о расположении земельного участка в границах территории, в отношении которой утвержден проект межевания территории:	данные отсутствуют	
Условный номер земельного участка:	данные отсутствуют	
Сведения о принятии акта и (или) заключении договора, предусматривающих предоставление в соответствии с земельным законодательством исполнительным органом государственной власти или органом местного самоуправления, находящегося в государственной или муниципальной собственности земельного участка для строительства наемного дома социального использования или наемного дома коммерческого использования:	данные отсутствуют	
Сведения о том, что земельный участок или земельные участки образованы на основании решения об изъятии земельного участка и (или) расположенного на нем объекта недвижимости для государственных или муниципальных нужд:	данные отсутствуют	
Сведения о том, что земельный участок образован из земель или земельного участка, государственная собственность на которые не разграничена:	Земельный участок образован из земель или земельного участка, государственная собственность на которые не разграничена. В соответствии с Федеральным законом от 25 октября 2001 г. № 137-ФЗ "О введении в действие Земельного кодекса Российской Федерации" орган Администрации города Перми уполномочен на распоряжение таким земельным участком.	
Сведения о наличии земельного спора о местоположении границ земельных участков:	данные отсутствуют	
Статус записи об объекте недвижимости:	Сведения об объекте недвижимости имеют статус "актуальные"	
Особые отметки:	Земельный участок подлежит снятию с государственного кадастрового учета, если на него не будут зарегистрированы права. Сведения для заполнения разделов: 2 - Сведения о зарегистрированных правах; 4 - Сведения о частях земельного участка; 4.1 - Сведения о частях земельного участка; 4.2 - Сведения о частях земельного участка, отсутствуют.	
Получатель выписки:	Департамент градостроительства и архитектуры администрации города Перми	

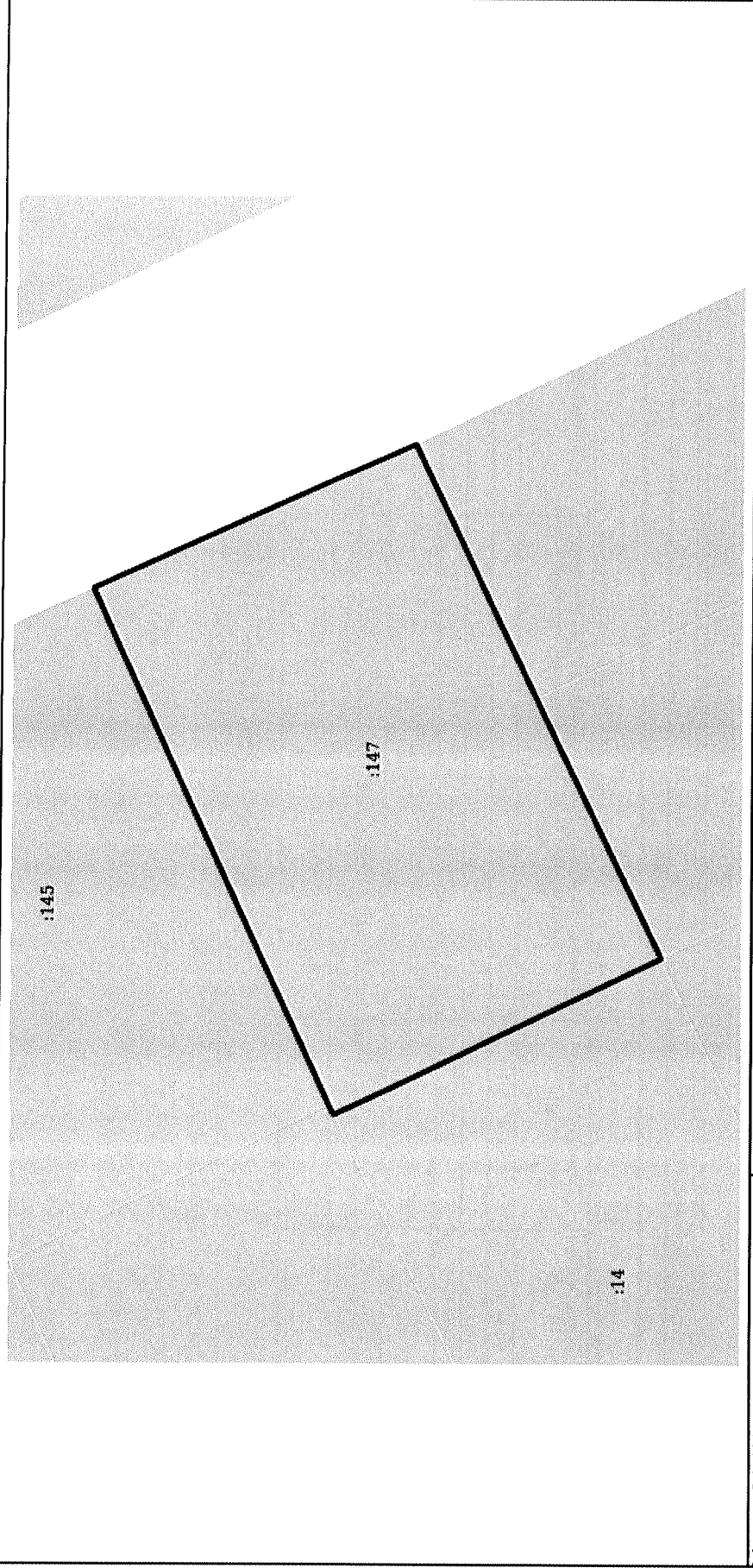
  

полное наименование должности	инициалы, фамилия
	М.П.

Выписка из Единого государственного реестра недвижимости об объекте недвижимости  
Описание местоположения земельного участка

Земельный участок			
вид объекта недвижимости			
Лист №1	Раздел 3	Всего листов раздела 3: 1	Всего разделов: 4
Всего листов выписки: 5			
28 февраля 2019г. № КУВИ-001/2019-4699197			
Кадастровый номер: 59:01:5010032:147			

План (чертеж, схема) земельного участка



Масштаб 1:400

Условные обозначения:

полное наименование должности	подпись	инициалы, фамилия
-------------------------------	---------	-------------------

М.П.

Выписка из Единого государственного реестра недвижимости об объекте недвижимости  
Описание местоположения земельного участка

Земельный участок	
вид объекта недвижимости	
Лист №1	Раздел 3.1
Всего листов раздела 3.1: 1	Всего разделов: 4
Всего листов выписки: 5	
28 февраля 2019г. № КУВИ-001/2019-4699197	
Кадастровый номер: 59:01:5010032:147	

№ п/п	Номер точки		Дирекционный угол	Горизонтальное проложение, м	Описание местоположения границ земельного участка		Сведения об адресах правообладателей смежных земельных участков
	начальная	конечная			Описание закрепления на местности	Кадастровые номера смежных участков	
1	1.1.1	1.1.2	62°25.1'	0.76	данные отсутствуют	59:01:5010032:7	адрес отсутствует
2	1.1.2	1.1.3	65°14.3'	39.37	данные отсутствуют	59:01:5010032:145	данные отсутствуют
3	1.1.3	1.1.4	155°37.1'	24.3	данные отсутствуют	данные отсутствуют	данные отсутствуют
4	1.1.4	1.1.5	244°9.5'	19.5	данные отсутствуют	59:01:5010032:11	614089, край Пермский, г. Пермь, ул. Летняя, д. 35
5	1.1.5	1.1.6	244°11.5'	20.01	данные отсутствуют	59:01:5010032:19	адрес отсутствует
6	1.1.6	1.1.1	334°10.4'	25.0	данные отсутствуют	59:01:5010032:14	адрес отсутствует
7	1.1.6	1.1.6			данные отсутствуют	59:01:5010032:22	Пермский край, г. Пермь, Индустриальный район, ул. Карпинского, д. 103, кв. 204

полное наименование должности	подпись	инициалы, фамилия
-------------------------------	---------	-------------------

М.П.

Выписка из Единого государственного реестра недвижимости об объекте недвижимости  
 Описание местоположения земельного участка

Земельный участок			
вид объекта недвижимости			
Лист №1	Раздел 3.2	Всего листов раздела 3.2: 1	Всего разделов: 4
28 февраля 2019г. № КУВИ-001/2019-4699197			Всего листов выписки: 5
Кадастровый номер:			59:01:5010032:147

Сведения о характерных точках границы земельного участка			
Система координат МСК59			
Номер точки	Координаты, м		Средняя квадратичная погрешность определения координат характерных точек границ земельного участка, м
	X	Y	
1	2	3	5
1	508873.53	2242273.62	0.1
2	508873.88	2242274.29	0.1
3	508890.37	2242310.04	0.1
4	508868.24	2242320.07	0.1
5	508859.74	2242302.52	0.1
6	508851.03	2242284.51	0.1
7	508873.53	2242273.62	0.1

ПОЛНОЕ НАИМЕНОВАНИЕ ДОЛЖНОСТИ	подпись	инициалы, фамилия
-------------------------------	---------	-------------------

М.П.



АДМИНИСТРАЦИЯ ГОРОДА ПЕРМИ  
НАЧАЛЬНИК ДЕПАРТАМЕНТА  
ГРАДОСТРОИТЕЛЬСТВА И АРХИТЕКТУРЫ  
РАСПОРЯЖЕНИЕ

14.03.2019

059-22-01-03-261

**О присвоении адресов объектам  
адресации**

В соответствии с постановлениями Правительства Российской Федерации от 19 ноября 2014 г. № 1221 «Об утверждении Правил присвоения, изменения и аннулирования адресов», от 22 мая 2015 г. № 492 «О составе сведений об адресах, размещаемых в государственном адресном реестре, порядке межведомственного информационного взаимодействия при ведении государственного адресного реестра, о внесении изменений и признании утратившими силу некоторых актов правительства Российской Федерации», решением Пермской городской Думы от 27 сентября 2011 г. № 193 «О создании департамента градостроительства и архитектуры администрации города Перми», постановлением администрации города Перми от 06 апреля 2009 г. № 191 «Об адресном реестре города Перми»:

1. Земельному участку с кадастровым номером 59:01:5010032:147 площадью 982 кв. м в Свердловском районе присвоен адрес: Российская Федерация, Пермский край, Пермский городской округ, г. Пермь, ж/р Новобродовский, ул. Летняя, 37.


Земельному участку с кадастровым номером 59:01:3512029:9 площадью 800 кв. м в Орджоникидзевском районе присвоен адрес: Российская Федерация, Пермский край, Пермский городской округ, г. Пермь, ул. Луговая, 69.

2. Местоположение объектов адресации указано согласно приложениям 1, 2 к настоящему распоряжению.

3. Отделу ведения адресного реестра в течение 3 рабочих дней со дня вступления в силу настоящего распоряжения внести настоящее распоряжение в государственный адресный реестр.

4. Настоящее распоряжение вступает в силу со дня подписания.

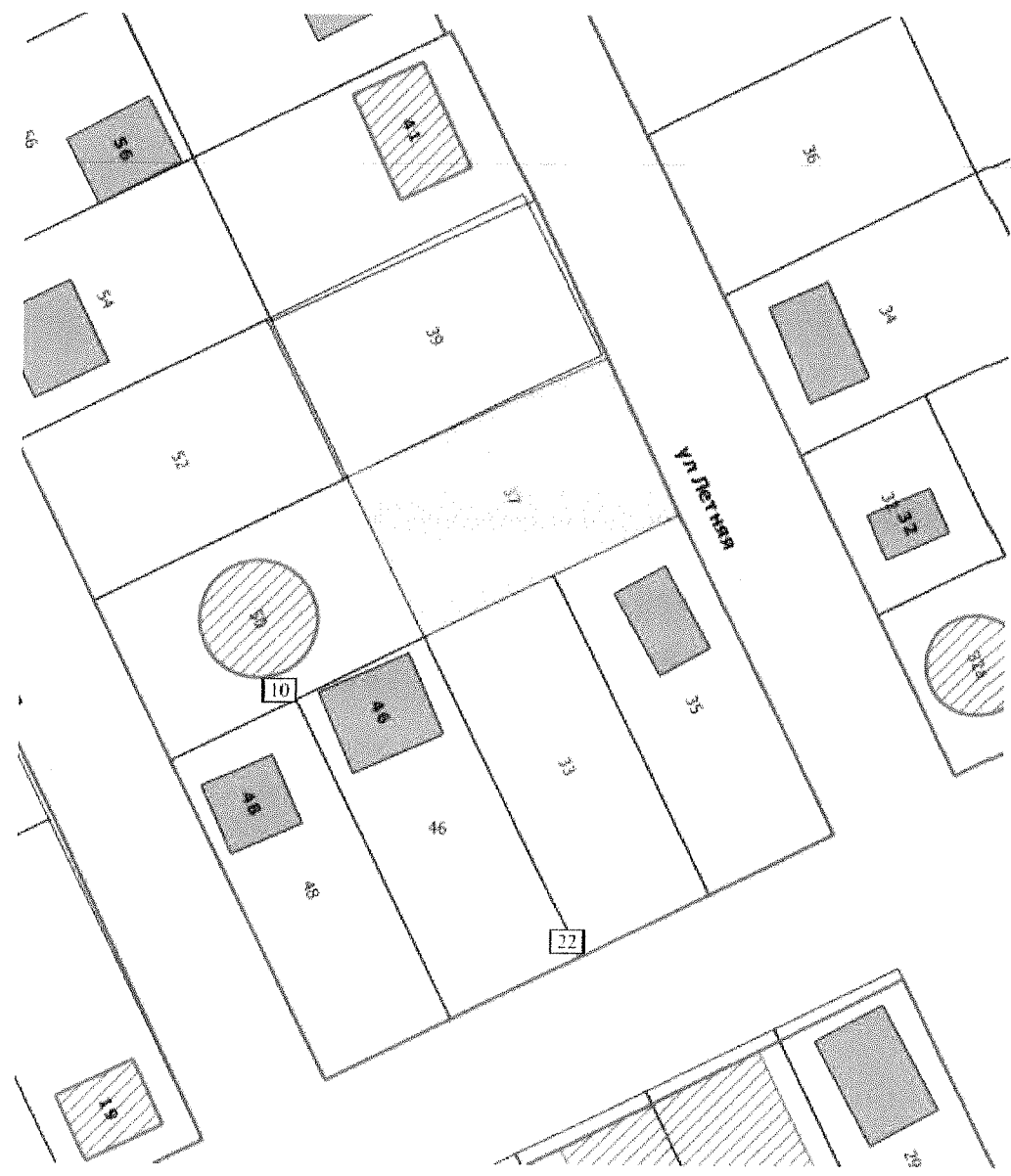
5. Контроль за исполнением настоящего распоряжения возложить на заместителя начальника департамента градостроительства и архитектуры администрации города Перми Сюткина В.Г.



М.В. Норова



**Схема местоположения объекта адресации**



М 1:1000



Градостроительный план земельного участка

R U 9 0 3 0 3 0 0 0 - 1 8 1 5 8 9

Градостроительный план земельного участка подготовлен на основании  
заявления № 059-22-01-37/1 - 77 от 25.06.2018

Департамента градостроительства и архитектуры администрации г. Перми,

(реквизиты заявления правообладателя земельного участка с указанием ф.и.о.  
заявителя - физического лица, либо реквизиты заявления и наименование  
заявителя - юридического лица о выдаче градостроительного плана земельного  
участка)

Местонахождение земельного участка

Пермский край

(субъект Российской Федерации)

г. Пермь, Свердловский район, ул. Летняя, 37

(муниципальный район или городской округ)

(поселение)

Описание границ земельного участка:

Обозначение (номер) характерной точки	Перечень координат характерных точек в системе координат, используемой для ведения Единого государственного реестра недвижимости	
	X	Y
1	508873.53	2242273.62
2	508873.88	2242274.29
3	508890.37	2242310.04
4	508868.24	2242320.07
5	508859.74	2242302.52
6	508851.03	2242284.51

Кадастровый номер земельного участка (при наличии)

59:01:5010032:147

Площадь земельного участка

982 кв.м

Информация о расположенных в границах земельного участка объектах капитального  
строительства

Объекты капитального строительства отсутствуют

Информация о границах зоны планируемого размещения объекта капитального строительства в  
соответствии с утвержденным проектом планировки территории (при наличии)

Обозначение (номер) характерной точки	Перечень координат характерных точек в системе координат, используемой для ведения Единого государственного реестра недвижимости	
	X	Y
-	-	-



Реквизиты проекта планировки территории и (или) проекта межевания территории в случае, если земельный участок расположен в границах территории, в отношении которой утверждены проект планировки территории и (или) проект межевания территории

Постановление администрации города Перми №1178 от 22.12.2017

(указывается в случае, если земельный участок расположен в границах территории в отношении которой утверждены проект планировки территории и (или) проект межевания территории)

Градостроительный план подготовлен Сюткиным В.Г., заместителем начальника департамента, департамент градостроительства и архитектуры администрации г. Перми

(ф.и.о., должность уполномоченного лица, наименование органа)



(подпись)

В.Г. Сюткин  
(расшифровка подписи)

Дата выдачи

26.08.2018

(ДД.ММ.ГГ)



## 1. Чертеж(и) градостроительного плана земельного участка

Чертеж(и) градостроительного плана земельного участка разработан(ы) на топографической основе в масштабе \_\_\_\_\_, выполненной \_\_\_\_\_

(дата, наименование организации, подготовившей топографическую основу)

Чертеж(и) градостроительного плана земельного участка разработан(ы)

03.08.2018, Департамент градостроительства и архитектуры администрации г. Перми

(дата, наименование организации)

## 2. Информация о градостроительном регламенте либо требованиях к назначению, параметрам и размещению объекта капитального строительства на земельном участке, на который действие градостроительного регламента не распространяется или для которого градостроительный регламент не устанавливается

Земельный участок расположен в территориальной зоне: Ж-4. Установлен градостроительный регламент

### 2.1. Реквизиты акта органа государственной власти субъекта Российской Федерации, органа местного самоуправления, содержащего градостроительный регламент либо реквизиты акта федерального органа государственной власти, органа государственной власти субъекта Российской Федерации, органа местного самоуправления, иной организации, определяющего в соответствии с федеральными законами порядок использования земельного участка, на который действие градостроительного регламента не распространяется или для которого градостроительный регламент не устанавливается

Решение Пермской городской Думы от 26.06.2007 № 143 "Об утверждении Правил землепользования и застройки города Перми"

### 2.2. Информация о видах разрешенного использования земельного участка основные виды разрешенного использования земельного участка:

#### **Ж-4 Зона индивидуальной жилой застройки городского типа**

#### **основные виды разрешенного использования земельного участка:**

- индивидуальное жилищное строительство
- блокированная жилая застройка
- детские сады, иные детские дошкольные учреждения
- общеобразовательные учреждения (школы, гимназии, прочие)
- детские площадки с элементами озеленения
- площадки для отдыха с элементами озеленения
- площадки для выгула собак с элементами озеленения
- жилищно-эксплуатационные и аварийно-диспетчерские службы
- диспетчерский пункт электротранспорта
- объекты наружного противопожарного водоснабжения (пожарные резервуары, водоемы, пирсы и прочие)

#### **условно разрешенные виды использования земельного участка:**

- индивидуальные жилые дома со встроенно-пристроенными объектами капитального строительства нежилого назначения
- интернаты для престарелых и инвалидов, дома ребенка, приюты, ночлежные дома
- школы-интернаты
- организации социальной защиты
- магазины (не более 400 кв. м)
- административные и административно-хозяйственные объекты, объекты делового назначения, объекты общественных организаций и общественных учреждений общей площадью не более 450 кв.м при условии примыкания земельного участка к существующим или предусмотренным проектом планировки улицам
- аптеки

- амбулаторно-поликлинические учреждения
- клубы многоцелевого и специализированного назначения с ограничением по времени работы
- физкультурно-оздоровительные сооружения с ограничением по времени работы
- спортивные площадки
- приемные пункты прачечных и химчисток
- объекты почтовой связи
- объекты общественного питания
- ЭП, РС, РП, ВНС, КНС, ЦТП, ТП, ГРУ
- антенны сотовой, радиорелейной и спутниковой связи
- культовые здания и сооружения, объекты, специально предназначенные для богослужений, молитвенных и религиозных собраний, религиозного почитания (паломничества)
- объекты благотворительного назначения религиозных организаций

**вспомогательные виды использования земельного участка:**

- зеленые насаждения
- стоянки легковых автомобилей
- гаражи на земельном участке индивидуального отдельно стоящего блокированного жилого дома на 1-2 легковых автомобиля
- хозяйственные постройки
- скважины для забора воды, индивидуальные колодцы (при условии организации зоны санитарной охраны не менее 30-50 м выше по потоку грунтовых вод)
- индивидуальные бани
- объекты наружного противопожарного водоснабжения (пожарные резервуары, водоемы)
- площадки для сбора мусора
- ЦТП, ТП, РП

**2.3. Предельные (минимальные и (или) максимальные) размеры земельного участка и предельные параметры разрешенного строительства, реконструкции объекта капитального строительства, установленные градостроительным регламентом для территориальной зоны, в которой расположен земельный участок:**

1	2	3	4	5	6	7	8
Длина, м	Ширина, м	Площадь, м <sup>2</sup> или га	Минимальные отступы от границ земельного участка в целях определения мест допустимого размещения зданий, строений, сооружений, за пределами которых запрещено строительство зданий, строений, сооружений	Предельное количество этажей и (или) предельная высота зданий, строений, сооружений	Максимальный процент застройки в границах земельного участка, определяемый как отношение суммарной площади земельного участка, которая может быть застроена, ко всей площади земельного участка	Требования к архитектурным решениям объектов капитального строительства, расположенным в границах территории исторического поселения федерального или регионального значения	Иные показатели
Без ограничений	Без ограничений	Минимальный размер земельного участка для индивидуального жилищного строительства: 450 (кв.м.); Максимальный размер земельного участка для индивидуального жилищного строительства: 2000 (кв.м.); Минимальный размер земельного участка для всех видов разрешенного использования земельных участков, за исключением случаев, установленных настоящей статьей: 1 (кв.м.); Максимальный размер земельного участка для всех видов разрешенного использования земельных участков, за исключением случаев, установленных настоящей статьей: 10000000 (кв.м.); Минимальный размер земельного участка для площадок для выгула собак: 600 (кв.м.)	Минимальный отступ от границ земельного участка до места допустимого размещения зданий, строений (за исключением границ со стороны территории общего пользования, а также границ смежных земельных участков при строительстве блокированных жилых домов, не предназначенных для раздела на квартиры, на двух и более смежных земельных участках): 3 (м)	10,5 (м)	для блокированной жилой застройки: 40 %; для индивидуальных жилых домов: 30 %; для иных видов разрешенного использования: 40 %	Без ограничений	Максимальный выступ за красную линию нависающих частей здания наземных урвней, выступающих из плоскости наружной стены фасада здания на высоте не менее 4,5 м над территорией общего пользования, составляет не более 1,2 м от красной линии. В случаях когда линия регулирования застройки отличается от красной линии, указанный выступ может быть произведен за линию регулирования застройки.

**2.4. Требования к назначению, параметрам и размещению объекта капитального строительства на земельном участке, на который действие градостроительного регламента не распространяется или для которого градостроительный регламент не устанавливается:**

Причины отнесения земельного участка к виду земельного участка, на который действие градостроительного регламента не распространяется или для которого градостроительный регламент не устанавливается	Реквизиты акта, регулирующего использование земельного участка	Требования к использованию земельного участка	Требования к параметрам объекта капитального строительства		Требования к размещению объектов капитального строительства	Иные требования к размещению объектов капитального строительства	
			Предельное количество этажей и (или) предельная высота зданий, строений, сооружений	Максимальный процент застройки в границах земельного участка, определяемый как отношение суммарной площади земельного участка, которая может быть застроена, ко всей площади земельного участка			
1	2	3	4	5	6	7	8

**3. Информация о расположенных в границах земельного участка объектах капитального строительства и объектах культурного наследия**

**3.1. Объекты капитального строительства**

№ \_\_\_\_\_ Не имеется \_\_\_\_\_, \_\_\_\_\_ Не имеется \_\_\_\_\_  
(согласно чертежу (ам) (назначение объекта капитального строительства, этажность, высотность, общая  
градостроительного плана) площадь, площадь застройки)  
инвентаризационный или кадастровый номер \_\_\_\_\_

**3.2. Объекты, включенные в единый государственный реестр объектов культурного наследия (памятников истории и культуры) народов Российской Федерации**

№ \_\_\_\_\_ Информация отсутствует \_\_\_\_\_, \_\_\_\_\_ Информация отсутствует \_\_\_\_\_  
(согласно чертежу (ам) (назначение объекта культурного наследия, этажность, высотность, общая  
градостроительного плана) площадь, площадь застройки)

\_\_\_\_\_  
(наименование органа государственной власти, принявшего решение о включении выявленного объекта культурного наследия в реестр, реквизиты этого решения)

регистрационный номер в реестре \_\_\_\_\_ от \_\_\_\_\_  
(дата)

4. Информация о расчетных показателях минимально допустимого уровня обеспеченности территории объектами коммунальной, транспортной, социальной инфраструктуры и расчетных показателях максимально допустимого уровня территориальной доступности указанных объектов для населения в случае, если земельный участок расположен в границах территории, в отношении которой предусматривается осуществление деятельности по комплексному и устойчивому развитию территории:

Информация о расчетных показателях минимально допустимого уровня обеспеченности территории									
Объекты коммунальной инфраструктуры			Объекты транспортной инфраструктуры			Объекты социальной инфраструктуры			
Наименование вида объекта	Единица измерения	Расчетный показатель	Наименование вида объекта	Единица измерения	Расчетный показатель	Наименование вида объекта	Единица измерения	Расчетный показатель	Расчетный показатель
1	2	3	4	5	6	7	8	9	9
Информация о расчетных показателях максимально допустимого уровня территориальной доступности									
Наименование вида объекта	Единица измерения	Расчетный показатель	Наименование вида объекта	Единица измерения	Расчетный показатель	Наименование вида объекта	Единица измерения	Расчетный показатель	Расчетный показатель
1	2	3	4	5	6	7	8	9	9



**5. Информация об ограничениях использования земельного участка, в том числе если земельный участок полностью или частично расположен в границах зон с особыми условиями использования территорий**

Земельный участок полностью расположен в границах зоны с особыми условиями использования территории: Приаэродромная территория аэродрома аэропорта Большое Савино, 59.32.2.857 - Постановление Правительства РФ от 11.03.2010 № 138 "Об утверждении Федеральных правил использования воздушного пространства Российской Федерации": "Запрещается размещать в полосах воздушных подходов на удалении до 30 км, а вне полос воздушных подходов - до 15 км от контрольной точки аэродрома объекты выбросов (размещения) отходов, животноводческие фермы, скотобойни и другие объекты, способствующие привлечению и массовому скоплению птиц."

**6. Информация о границах зон с особыми условиями использования территорий, если земельный участок полностью или частично расположен в границах таких зон:**

Наименование зоны с особыми условиями использования территории с указанием объекта, в отношении которого установлена такая зона	Перечень координат характерных точек в системе координат, используемой для ведения Единого государственного реестра недвижимости		
	Обозначение (номер) характерной точки	X	Y
1	2	3	4
Приаэродромная территория аэродрома аэропорта Большое Савино	1	508873.53	2242273.62
	2	508873.88	2242274.29
	3	508890.37	2242310.04
	4	508868.24	2242320.07
	5	508859.74	2242302.52
	6	508851.03	2242284.51

**7. Информация о границах зон действия публичных сервитутов** Информация отсутствует

Обозначение (номер) характерной точки	Перечень координат характерных точек в системе координат, используемой для ведения Единого государственного реестра недвижимости	
	X	Y
-	-	-

**8. Номер и (или) наименование элемента планировочной структуры, в границах которого расположен земельный участок**

Свердловский район

**9. Информация о технических условиях подключения (технологического присоединения) объектов капитального строительства к сетям инженерно-технического обеспечения, определенных с учетом программ комплексного развития систем коммунальной инфраструктуры поселения, городского округа**

Технические условия подключения объекта к сетям инженерно-технического обеспечения: в соответствии с действующими техническими условиями эксплуатирующих организаций

**10. Реквизиты нормативных правовых актов субъекта Российской Федерации, муниципальных правовых актов, устанавливающих требования к благоустройству территории**

Решение Пермской городской Думы от 29.01.2008 № 4 «Об утверждении Правил благоустройства и содержания территории в городе Перми»

**11. Информация о красных линиях:**

Обозначение (номер) характерной точки	Перечень координат характерных точек в системе координат, используемой для ведения Единого государственного реестра недвижимости	
	X	Y
1	508894,95	2242307,99
2	508868,27	2242320,08
3	508863,77	2242322,26



Общество с ограниченной ответственностью  
«Новая городская инфраструктура Прикамья»  
(ООО «НОВОГОР-Прикамье»)  
Юридический адрес: 614065, г. Пермь,  
ул. Связьева, д.35  
Почтовый адрес: 614002, г. Пермь,  
ул. Чернышевского, д.28  
Тел: (342) 201-98-85, факс: (342) 201-71-44  
info@novogor.perm.ru

10 СЕН 2018

№ 110-15594

на № 110-15594 от 22.08.2018г.

Начальнику отдела  
градостроительной подготовки  
территории управления  
территориального планирования  
и механизмов реализации  
Департамента  
градостроительства и  
архитектуры  
Администрации г. Перми  
А.В. Никулину

614000, г. Пермь,  
ул. Сибирская, 15

О выдаче технических условий

Уважаемый Александр Владимирович!

В ответ на Ваши запрос № СЭД-059-22-01-23-964 от 21.08.2018 г. о выдаче технических условий подключения к сетям водоснабжения и водоотведения земельных участков по ул. Летняя, 37, по ул. Сиреневая, 26 в Свердловском районе г. Перми, для индивидуального жилищного строительства, с предполагаемым объемом водопотребления и водоотведения 1,0 м3/сут. на каждый земельный участок, сообщаем следующее.

В районе указанных Вами земельных участков в жилом районе Ново-Бродовский Свердловского района отсутствуют централизованные сети водоснабжения и водоотведения, эксплуатируемые ООО «Новогор-Прикамье».

При проектировании может быть применен альтернативный способ водоснабжения без подключения к централизованной системе водоснабжения (от скважины) и альтернативный способ канализования, без подключения к централизованной системе канализации г. Перми (отвод стоков на локальные очистные сооружения, канализование жилого дома в выгребную яму с последующим вывозом стоков спец. машинами), который должен соответствовать всем нормативным требованиям Российской Федерации.

Заместитель технического  
директора по развитию

Е.Е. Тутак



Открытое акционерное общество «Межрегиональная распределительная сетевая компания Урала»  
 Филиал «Пермэнерго»  
 Производственное отделение  
 Пермские городские электрические сети  
 614016, г. Пермь, ул. Камчатовская, д. 26  
 тел.: (342) 233-02-48, факс: (342) 233-27-07  
 E-mail: secr@peres.permenergo.ru

30.08.2018

№ ПЭ/ПГЭС/01-22/4986

На \_\_\_\_\_ от \_\_\_\_\_

Начальнику отдела градостроительной подготовки территорий управления территориального планирования и механизмов реализации Департамента градостроительства и архитектуры Администрации города Перми  
 А. В. Никулину

Сибирская ул., 15,  
 г. Пермь, 614000

О выдаче технических условий по 8-ми объектам на з/у под и.ж.с.

Уважаемый Александр Владимирович!

На запрос от 21.08.2018 № СЭД-059-22-01-23-968 (поз.4,5,6,9,10,11,12,13) ПО ПГЭС филиала ОАО «MPCK Урала» - «Пермэнерго» сообщает о наличии технической возможности технологического присоединения энергопринимающих устройств по адресам:

№ в списке	Описание з/участка	Мощ.
4	г. Пермь, Индустриальный район, ул. Теплогорская, 29 (59:01:4410696:11) под и.ж.с.	15 кВт
5	г. Пермь, Индустриальный район, ул. 1-я Красавинская, 15 (59:01:4613893:240) под и.ж.с.	15 кВт
6	г. Пермь, Орджоникидзевский район, ул. 2-я Пароходная, 30 (59:01:2512481:30) под и.ж.с.	15 кВт
9	г. Пермь, Орджоникидзевский район, ул. 4-я Заозерская, 14а (59:01:2512473:134) под и.ж.с.	15 кВт
10	г. Пермь, Мотовилихинский район, ул. Фрезеровщиков, 42 (59:01:4311024:10) под и.ж.с.	15 кВт
11	г. Пермь, Мотовилихинский район, ул. Вагановых, 12 (59:01:4311015:201) под и.ж.с.	15 кВт
12	г. Пермь, Мотовилихинский район, ул. 2-я Сосьвинская, 1 (59:01:3219027:137) под и.ж.с.	15 кВт
13 ✓	г. Пермь, Свердловский район, ул. Летняя, 37 (59:01:5010032:147) под и.ж.с.	15 кВт



В соответствии с «Правилами технологического присоединения...», утвержденными постановлением Правительства Российской Федерации № 861 от 27.12.2004 года (в посл. редакции) (далее – Правила), конкретные технические условия на энергоснабжение данного объекта будут разработаны в составе договора о технологическом присоединении.

Плата за технологическое присоединение энергопринимающих устройств максимальной мощностью, не превышающей 15 кВт включительно, устанавливается исходя из стоимости мероприятий по технологическому присоединению в размере не более 550 рублей, размер платы определяется по утвержденным тарифам согласно постановлению РСТ Пермского края от 27.12.2017 № 217-тп.

Для заключения договора на технологическое присоединение необходимо представить письменную заявку с приложением необходимых документов и сведений, указанных в п. 9 Правил.

Заместитель директора  
по технологическому присоединению



А.И. Твердохлебов



АДМИНИСТРАЦИЯ ГОРОДА  
ПЕРМИ

Административное управление  
Служба энергетического хозяйства и теплоснабжения  
(АО «Газпром газораспределение Пермь»)

Администрация  
Городского округа  
Пермский район  
ПЕРМИ

Пермский филиал

ул. Урицкого д. 193 г. Пермь  
Пермский край, Пермский район, г. Пермь  
ИНН 59-01-00101, ОГРН 1025900512781, ОГРНИП 1025900148804, КПП 590600011  
ИНТЕНС-001-001-1025900512781, ОГРН-ИП 1025900148804, КПП 590600011  
№ 4491 от 01.06.2018 г.

Начальнику отдела  
градостроительной подготовки  
территорий управления и  
территориального планирования и  
механизмов реализации  
А.В.Никулину

614000, г. Пермь,  
ул. Сибирская, д. 15

Тел. (факс): 8(342)212-68-28

*О предоставлении информации*

В ответ на Ваш запрос №4491 от 01.06.2018г. (тех.№:СД-059-22-01-23-614 от 30.05.2018) предоставляю следующую информацию.

В соответствии с Правилами подключения (технологического присоединения) объектов капитального строительства к сетям газораспределения, утвержденными Постановлением Правительства РФ №1314 от 30.12.2013г. (Постановление Правительства РФ №1205 от 16.11.2016г.) «О внесении изменений в Правила подключения (технологического присоединения) объектов капитального строительства к сетям газораспределения), технические условия выдаются на объекты капитального строительства.

Дополнительно сообщая, что техническая возможность подключения земельных участков по следующим адресам: г. Пермь, Кировский район, ул. Юнг Прикамья, кад.№59:01:1713132:136; Индустриальный район, ул. 2-я Молодогвардейская, кад.№59:01:4410700:211; Мотовилихинский район, ул. Крайняя, кад.№59:01:3911567:148; Ленинский район, ул. Брикетная, кад.№59:01:2010420:152; Орджоникидзевский район, ул. Сиреневая, кад.№59:01:3512028:160; Орджоникидзевский район, пер. Ямальский, 9, кад.№59:01:3810234:228; Орджоникидзевский район, пер. Ямальский, 11, кад.№59:01:3810234:229; Свердловский район, ул. Летняя, кад.№59:01:5010032:145; Свердловский район, ул. Бродовское кольцо, кад.№59:01:5010047:128, к существующим сетям газораспределения имеется.

Предварительный расчет платы за технологическое подключение объекта капитального строительства к сетям газораспределения будет установлен при подаче заявки о подключении правообладателем земельного участка, намеренным осуществить или осуществляющим на нем строительство (реконструкцию) объекта капитального строительства с последующим его подключением.

Главный инженер

И.В.Бухаринов



АДМИНИСТРАЦИЯ  
ГОРОДА ПЕРМИ  
УПРАВЛЕНИЕ ВНЕШНЕГО  
БЛАГОУСТРОЙСТВА

Ленина ул., д. 25, Пермь, 614000  
тел./факс (342) 212-62-80  
e-mail: uvb@gorodperm.ru  
http://www.gorodperm.ru  
ОКПО 12061797, ОГРН 1025900533460,  
ИНН 5902290307

Начальнику отдела градостроительной подготовки территорий управления территориального планирования и механизмов реализации  
Никулину А.В.

№ \_\_\_\_\_  
На № СЭД-059-22-01-  
20.3-541 от 21.08.2018

**Заключение о возможности  
размещения объектов**

Уважаемый Александр Владимирович!

Управление внешнего благоустройства администрации города Перми считает возможным предоставление земельных участков под строительство индивидуальное жилищное строительство на участках по следующим адресам:

- по ул. Полевая, 2б (кад.номер: 59:01:0000000:86906) в Свердловском районе города Перми;
- по ул. Тихая, 5 (ул. Сельская, 2а) (кад.номер: 59:01:00000008690) в Свердловском районе города Перми;
- по ул. Чкалова (кад.номер: 59:01:0000000:87101) в Свердловском районе города Перми;
- по ул. Теплогорская, 29 (кад.номер: 59:014410696:11) в Индустриальном районе города Перми;
- по ул. 1-я Красавинская, 15 (кад.номер: 59:01:4613893:240) в Индустриальном районе города Перми;
- по ул. 2-я Пароходная, 30 (кад.номер: 59:01:2512481:30) в Орджоникидзевском районе города Перми;
- по ул. Луговая, 69 (кад.номер: 59:01:3512029:9) в Орджоникидзевском районе города Перми;





**АДМИНИСТРАЦИЯ ГОРОДА ПЕРМИ  
УПРАВЛЕНИЕ ПО ЭКОЛОГИИ  
И ПРИРОДОПОЛЬЗОВАНИЮ**

Ул. Советская, 23, г. Пермь, 614000  
Тел./факс (342) 210-99-91  
E-mail: [perm@gorodperm.ru](mailto:perm@gorodperm.ru)  
<http://www.priroda.perm.ru>  
ОКПО 52254767, ОГРН 102590051461,  
ИНН 5904082510

Победителю конкурса

№ \_\_\_\_\_  
На № \_\_\_\_\_ от \_\_\_\_\_

**Перечень мероприятий по охране окружающей среды № 267 от 28.08.2018**

**Наименование и адрес объекта** – Строительство индивидуального жилого дома по ул.Летней,37 (кад.п. 59:01:5010032:147) в Свердловском районе города Перми.

**Инициатор деятельности** – Победитель конкурса.

**Условия строительства:**

1. Проектом предусмотреть:
  - 1.1. Максимально сохранить существующие деревья.
  - 1.2. Снос деревьев, попадающих под пятно застройки, вести на основании акта комиссионного обследования зеленых насаждений в соответствии с решением Пермской городской Думы от 26 августа 2014 г. № 155. Указанный акт должен быть составлен на основании проектной документации. Остальные деревья сохранить.
  - 1.3. Восстановление зеленых насаждений вести в соответствии с решением Пермской городской Думы от 26 августа 2014 г. № 155.
  - 1.4. Сбор и отвод ливневых вод с использованием вариантов решений в зависимости от:
    - а) наличия централизованной системы ливневой канализации;
    - б) площади водосбора с учетом транзитных вод с прилегающей территории;
    - в) угла наклона рельефа, включающий прилегающие территории;
    - г) применения иных решений равномерного отвода поверхностного стока с запрашиваемой территории на прилегающие территории.
  - 1.5. Определение видов образующихся отходов и мест их размещения на период эксплуатации.
  - 1.6. Конкретные мероприятия по охране окружающей среды на период строительства, включая:
    - установку временного защитного ограждения строительной площадки,
    - ограждение существующих зеленых насаждений, не попадающих под пятно застройки,
    - прокладку коммуникаций осуществлять на расстоянии не менее 2 м от ствола дерева, чтобы не повредить корневую систему,
    - не использовать приствольные круги существующих деревьев (Ø 1м) под складирование материалов и установки временных сооружений,
    - определение видов и объемов образующихся отходов и мест их размещения,
    - систематический вывоз отходов,
    - недопущение загрязнения атмосферы, почвы и подземных вод,
    - предотвращение выноса грязи автотранспортом, выезжающим со строительной площадки.

**Срок действия перечня мероприятий** - 3 года.

Начальник управления

И.Р.Хайдаров





МЧС РОССИИ

**ГЛАВНОЕ УПРАВЛЕНИЕ  
МИНИСТЕРСТВА РОССИЙСКОЙ ФЕДЕРАЦИИ  
ПО ДЕЛАМ ГРАЖДАНСКОЙ ОБОРОНЫ,  
ЧРЕЗВЫЧАЙНЫМ СИТУАЦИЯМ И ЛИКВИДАЦИИ  
ПОСЛЕДСТВИЙ СТИХИЙНЫХ БЕДСТВИЙ  
ПО ПЕРМСКОМУ КРАЮ  
(Главное управление МЧС России  
по Пермскому краю)**

ул. Екатерининская, 53а, г. Пермь, 614990  
Телефон: (342) 258-40-01 Факс (342) 212-42-52  
E-mail: ngu@ugps.perm.ru

28.01.2019 № 533-3-2-5/3

На № 059-22-01-20/2-36 от 18.01.2019

Начальнику  
отдела градостроительной  
подготовки территорий управления  
территориального планирования и  
механизмов реализации  
Департамента градостроительства и  
архитектуры города Перми

А.В. Никулину

ул. Сибирская, 15, г. Пермь, 614000

О предоставлении данных

Уважаемый Александр Владимирович!

Главным управлением МЧС России по Пермскому краю получено и рассмотрено Ваше обращение по вопросу предоставления информации по земельному участку по адресу: г. Пермь, Свердловский район, ул. Летняя, 37 (59:01:5010032:147).

Сообщаем, что земельный участок по адресу г. Пермь, Свердловский район, ул. Летняя, 37 (59:01:5010032:147) не попадает в зону возможного катастрофического затопления, индивидуальное жилищное строительство на данной территории возможно.

Заместитель начальника Главного управления  
(по защите, мониторингу и предупреждению ЧС)  
-начальник управления гражданской защиты  
полковник

А.В. Шарапов



**АДМИНИСТРАЦИЯ ГОРОДА ПЕРМИ  
ДЕПАРТАМЕНТ  
ОБЩЕСТВЕННОЙ БЕЗОПАСНОСТИ**

Ул. Сибирская, 10, г. Пермь, 614000  
Тел./факс (342) 212-43-12  
E-mail: dob@gorodperm.ru  
http://www.gorodperm.ru  
ОКПО 98060258, ОГРН 1065902057671  
ИНН 5902293403, КПП 590201001

03.09.2018 № СЭД-059-10-01-26-273

На № Сэд-059-22-01- 21.08.2018  
20.3-541 от

О направлении инф. по  
земельным участкам

Начальнику отдела  
градостроительной подготовки  
территорий управления  
территориального планирования  
и механизмов реализации  
департамента градостроительства  
и архитектуры администрации  
города Перми  
Никулину А.В.

Уважаемый Александр Владимирович!

Рассмотрев обращение о возможности размещения объектов для индивидуального жилищного строительства на земельных участках по ул. Полевая, 26, ул. Тихая, 5 (ул. Сельская, 2а), ул. Чкалова (пос. Новые Ляды), ул. Теплогорская, 29, ул.1-я Красавинская, 15, ул. 2-я Пароходная, 30, ул. Луговая, 69, ул. Сиреневая, 26, ул. 4-я Заозёрская, 14а, ул. 2-я Сосьвинская, 1, ул. Летняя, 37, сообщаем следующее.

В соответствии с действующими нормативно-правовыми актами департамент общественной безопасности администрации города Перми не уполномочен выдавать заключение о возможности размещения объекта.

В связи с этим, направляем в Ваш адрес сведения о том, что в департаменте общественной безопасности администрации города Перми отсутствует информация об объектах обеспечения общественной безопасности, находящихся по ул. Полевая, 26, ул. Тихая, 5 (ул. Сельская, 2а), ул. Чкалова (пос. Новые Ляды), ул. Теплогорская, 29, ул.1-я Красавинская, 15, ул. 2-я Пароходная, 30, ул. Луговая, 69, ул. Сиреневая, 26, ул. 4-я Заозёрская, 14а, ул. 2-я Сосьвинская, 1, ул. Летняя, 37.

При размещении объекта на данной площадке необходимо соблюдать требования законов от 21.12.1994 № 69-ФЗ «О пожарной безопасности» и от 22.07.2008 № 123-ФЗ «Технический регламент о требованиях пожарной безопасности», обеспечить расстояние до существующих строений для обеспечения подъезда и разворота пожарной техники.

При проектировании инженерных коммуникаций на данной территории просим запроектировать источники противопожарного водоснабжения с пожарными гидрантами и обеспечить исполнение п. 1.4.2.2 Региональных нормативов градостроительного проектирования «Расчетные показатели



**ГОСУДАРСТВЕННАЯ ИНСПЕКЦИЯ  
ПО ОХРАНЕ ОБЪЕКТОВ КУЛЬТУРНОГО  
НАСЛЕДИЯ ПЕРМСКОГО КРАЯ**

Ул. 25-го Октября, д. 18а, г. Пермь, 614000  
Тел. (342) 212-05-29, факс (342) 212-05-29  
E-mail: info@giokn.permkrai.ru  
ОКПО 15529947, ОГРН 1175958018576  
ИНН/КПП 5902043202/590201001

23.08.2018 № СЭД-55-01-18.2-238

СЭД-059-22-01-20.3-541 от 21.08.2018  
На № \_\_\_\_\_

О возможности размещения  
объектов на земельных участках  
в г. Перми

Начальнику отдела  
градостроительной подготовки  
территорий управления  
территориального планирования  
и механизмов реализации  
департамент  
градостроительства и  
архитектуры администрации  
г. Перми  
Никулину А.В.

Уважаемый Александр Владимирович!

Рассмотрев Ваш запрос, Государственная инспекция по охране объектов культурного наследия Пермского края сообщает следующее.

На момент обращения в границах земельных участков, расположенных по адресам:

1. ул. Полевая, д. 2б (кадастровый номер – 59:01:0000000:86906);
2. ул. Тихая, д. 5 (ул. Сельская, д. 2а) (кадастровый номер – 59:01:0000000:8690);
3. ул. Чкалова (кадастровый номер – 59:01:0000000:87101);
4. ул. Теплогорская, д. 29 (кадастровый номер – 59:01:4410696:11);
5. ул. 1-я Красавинская, д. 15 (кадастровый номер – 59:01:4613893:240);
6. ул. 2-я Пароходная, д. 30 (кадастровый номер – 59:01:2512481:30);
7. ул. Луговая, д. 69 (кадастровый номер – 59:01:3512029:9);
8. ул. Сиреневая, д. 26 (кадастровый номер – 59:01:3512023:46);
9. ул. 4-я Заозрская, д. 14а (кадастровый номер – 59:01:2512473:134);
10. ул. Фрезеровщиков, д. 42 (кадастровый номер – 59:01:4311024:10);
11. ул. Вагановых, д. 12 (кадастровый номер – 59:01:4311015:201);
12. ул. 2-я Сосьвинская, д. 1 (кадастровый номер – 59:01:3219027:137);
13. ул. Летняя, д. 37 (кадастровый номер – 59:01:5010032:147),

испрашиваемых для индивидуального жилищного строительства, объекты культурного наследия, включенные в единый государственный реестр, либо выявленные объекты культурного наследия, а также объекты, обладающие признаками объекта культурного наследия, отсутствуют. Участки расположены вне зон охраны и защитных зон объектов культурного наследия. В соответствии с федеральными законами ограничения для размещения капитальных объектов