

Филиал Федерального государственного бюджетного учреждения "Федеральная кадастровая палата Федеральной службы государственной регистрации, кадастра и картографии" по Пермскому краю
полное наименование органа регистрации прав

Выписка из Единого государственного реестра недвижимости об объекте недвижимости

Сведения о характеристиках объекта недвижимости

На основании запроса от 26.03.2019, поступившего на рассмотрение 27.03.2019, сообщаем, что согласно записям Единого государственного реестра недвижимости:

Земельный участок			Раздел 1 Лист 1
Лист №1	Раздел 1	Всего листов раздела 1: 2	Всего разделов: 4
		Всего листов выписки: 5	
27 марта 2019г. № КУВИ-001/2019-6991136			
Кадастровый номер:	59:01:5110031:121		
Номер кадастрового квартала:	59:01:5110031		
Дата присвоения кадастрового номера:	07.12.2018		
Ранее присвоенный государственный учетный номер:	данные отсутствуют		
Адрес (местоположение):	Пермский край, г. Пермь, Свердловский р-н, ул. Зеленая		
Площадь, м2:	1537 +/- 14		
Кадастровая стоимость, руб.:	1895259,33		
Кадастровые номера расположенных в пределах земельного участка объектов недвижимости:	данные отсутствуют		
Кадастровые номера объектов недвижимости, из которых образован объект недвижимости:	данные отсутствуют		
Кадастровые номера образованных объектов недвижимости:	данные отсутствуют		
Категория земель:	Земли населенных пунктов		
Виды разрешенного использования:	индивидуальное жилищное строительство. Для индивидуальной жилой застройки		
Сведения о кадастровом инженере:	32459, образованием земельного участка из земель, находящихся в государственной или муниципальной собственности, расположенного по адресу: Пермский край, Пермь г, Свердловский р-н, Зеленая ул, СЭД-22-01-20.3-162, 2016-03-18		
Сведения о лесах, водных объектах и об иных природных объектах, расположенных в пределах земельного участка:	данные отсутствуют		
Сведения о том, что земельный участок полностью или частично расположен в границах зоны с особыми условиями использования территории или территории объекта культурного наследия:	данные отсутствуют		
Сведения о том, что земельный участок расположен в границах особой экономической зоны, территории опережающего социально-экономического развития, зоны территориального развития в Российской Федерации, игорной зоны:	данные отсутствуют		

полное наименование должности	подпись	инициалы, фамилия
-------------------------------	---------	-------------------

М.П.

Земельный участок		
вид объекта недвижимости		
Лист №2 Раздел 1	Всего листов раздела 1: 2	Всего разделов: 4
27 марта 2019г. № КУВИ-001/2019-6991136		Всего листов выписки: 5
Кадастровый номер: 59:01:5110031:121		
Сведения о том, что земельный участок расположен в границах особо охраняемой природной территории, охотничьих угодий, лесничеств, лесопарков:	данные отсутствуют	
Сведения о результатах проведения государственного земельного надзора:	данные отсутствуют	
Сведения о расположении земельного участка в границах территории, в отношении которой утвержден проект межевания территории:	данные отсутствуют	
Условный номер земельного участка:	данные отсутствуют	
Сведения о принятии акта и (или) заключении договора, предусматривающих предоставление в соответствии с земельным законодательством исполнительным органом государственным органом власти или органом местного самоуправления находящегося в государственной или муниципальной собственности земельного участка для строительства наемного дома социального использования или наемного дома коммерческого использования:	данные отсутствуют	
Сведения о том, что земельный участок или земельные участки образованы на основании решения об изъятии земельного участка и (или) расположенного на нем объекта недвижимости для государственных или муниципальных нужд:	данные отсутствуют	
Сведения о том, что земельный участок образован из земель или земельного участка, государственная собственность на которые не разграничена:	Земельный участок образован из земель или земельного участка, государственная собственность на которые не разграничена. В соответствии с Федеральным законом от 25 октября 2001 г. № 137-ФЗ "О введении в действие Земельного кодекса Российской Федерации" орган администрации города Перми уполномочен на распоряжение таким земельным участком.	
Сведения о наличии земельного спора о местоположении границ земельных участков:	данные отсутствуют	
Статус записи об объекте недвижимости:	Сведения об объекте недвижимости имеют статус "актуальные"	
Особые отметки:	Земельный участок подлежит снятию с государственного кадастрового учета по истечении пяти лет со дня его государственного кадастрового учета, если на него не будут зарегистрированы права.	
Получатель выписки:	Департамент градостроительства и архитектуры администрации города Перми	
полное наименование должности	подпись	инициалы, фамилия

М.П.

Выписка из Единого государственного реестра недвижимости об объекте недвижимости
 Описание местоположения земельного участка

Земельный участок		
вид объекта недвижимости		
Лист №1 Раздел 3	Всего листов раздела 3: 1	Всего разделов: 4
Всего листов выписки: 5		
27 марта 2019г. № КУВИ-001/2019-6991136		
Кадастровый номер: 59:01:5110031:121		
План (чертеж, схема) земельного участка		

ПОЛНОЕ НАИМЕНОВАНИЕ ДОЛЖНОСТИ	ПОДПИСЬ	ИНИЦИАЛЫ, ФАМИЛИЯ
-------------------------------	---------	-------------------

М.П.

Выписка из Единого государственного реестра недвижимости об объекте недвижимости
 Описание местоположения земельного участка

Земельный участок			
вид объекта недвижимости			
Лист №1	Раздел 3.1	Всего листов раздела 3.1: 1	Всего разделов: 4
27 марта 2019г. № КУВИ-001/2019-6991136		Всего листов выписки: 5	
Кадастровый номер: 59:01:5110031:121			

№ п/п	Номер точки		Дирекционный угол	Горизонтальное проложение, м	Описание местоположения границ земельного участка		Сведения об адресах правообладателей смежных земельных участков
	начальная	конечная			Описание закрепления на местности	Кадастровые номера смежных участков	
1	2	3	4	5	6	7	8
1	1.1.1	1.1.2	97°57.5'	11.27	данные отсутствуют	данные отсутствуют	данные отсутствуют
2	1.1.2	1.1.3	125°35.6'	20.29	данные отсутствуют	данные отсутствуют	данные отсутствуют
3	1.1.3	1.1.4	207°2.6'	23.6	данные отсутствуют	59:01:5110031:2	данные отсутствуют
4	1.1.4	1.1.5	207°7.3'	2.3	данные отсутствуют	59:01:5110031:2	данные отсутствуют
5	1.1.5	1.1.6	192°43.0'	10.31	данные отсутствуют	59:01:5110031:2	данные отсутствуют
6	1.1.6	1.1.7	197°48.1'	42.1	данные отсутствуют	данные отсутствуют	данные отсутствуют
7	1.1.7	1.1.8	303°18.7'	10.93	данные отсутствуют	данные отсутствуют	данные отсутствуют
8	1.1.8	1.1.1	5°56.6'	81.02	данные отсутствуют	данные отсутствуют	данные отсутствуют

полное наименование должности	подпись	инициалы, фамилия
-------------------------------	---------	-------------------

М.П.

Выписка из Единого государственного реестра недвижимости об объекте недвижимости
Описание местоположения земельного участка

Земельный участок			
вид объекта недвижимости			
Лист №1	Раздел 3.2	Всего листов раздела 3.2: 1	Всего разделов: 4
27 марта 2019г. № КУВИ-001/2019-6991136		Всего листов выписки: 5	
Кадастровый номер: 59:01:5110031:121			

Сведения о характерных точках границы земельного участка			
Система координат МСК59			
Номер точки	Координаты, м		Средняя квадратичная погрешность определения координат характерных точек границ земельного участка, м
	X	Y	
1	2	3	5
1	523160.46	2252926.77	0.1
2	523158.9	2252937.93	0.1
3	523147.09	2252954.43	0.1
4	523126.07	2252943.7	0.1
5	523124.02	2252942.65	0.1
6	523113.96	2252940.38	0.1
7	523073.88	2252927.51	0.1
8	523079.88	2252918.38	0.1
1	523160.46	2252926.77	0.1

полное наименование должности	подпись	инициалы, фамилия
-------------------------------	---------	-------------------

М.П.

Федеральная служба государственной
регистрации, кадастра и картографии

Заявителю (Департамент земельных
отношений администрации города
Перми)

Уведомление об отсутствии в Едином
государственном реестре недвижимости
запрашиваемых сведений

16 апреля 2019г.

№КУВИ-001/2019-8761313

На основании запроса от 16.04.2019,
поступившего на рассмотрение 16.04.2019,
в соответствии с частью 12 статьи 62 Федерального закона от 13 июля 2015 г. N 218-ФЗ "О
государственной регистрации недвижимости" уведомляем, что в Едином государственном
реестре недвижимости отсутствует запрошенная Вами информация.

1	Вид запрашиваемой информации:	выписка из ЕГРН об объекте недвижимости
2	Содержание запроса:	Вид объекта недвижимости: Здание. Описание объекта недвижимости: адрес: г. Пермь, п. Новые Ляды, ул. Зеленая, 41; дополнительная информация: назначение: <u>Жилой дом.</u>
3	Причины направления уведомления:	отсутствие в ЕГРН сведений об объекте недвижимости

Учреждения юстиции по государственной регистрации прав на недвижимое имущество и сделок с ним, правопреемниками которых являются соответствующие управления Росреестра, приступили к проведению государственной регистрации прав на недвижимое имущество и сделок с ним с дат, указанных на официальном сайте Росреестра в информационно-телекоммуникационной сети "Интернет".

полное наименование должности	подпись	инициалы, фамилия

М.П.

Федеральная служба государственной
регистрации, кадастра и картографии

Заявителю (Департамент земельных
отношений администрации го рода
Перми)

Уведомление об отсутствии в Едином
государственном реестре недвижимости
запрашиваемых сведений

16 апреля 2019г.

№КУВИ-001/2019-8761 647

На основании запроса от 16.04.2019,
поступившего на рассмотрение 16.04.2019,
в соответствии с частью 12 статьи 62 Федерального закона от 13 июля 2015 г. N 218-ФЗ "О
государственной регистрации недвижимости" уведомляем, что в Едином государственном
реестре недвижимости отсутствует запрошенная Вами информация.

1	Вид запрашиваемой информации:	выписка из ЕГРН об объекте недвижимости
2	Содержание запроса:	Вид объекта недвижимости: Здание. Описание объекта недвижимости: адрес: г. Пермь, п. Новые Ляды, ул. Зеленая, 41; дополнительная информация: назначение: Нежилое здание.
3	Причины направления уведомления:	отсутствие в ЕГРН сведений об объекте недвижимости

Учреждения юстиции по государственной регистрации прав на недвижимое имущество и сделок с ним, правопреемниками которых являются соответствующие управления Росреестра, приступили к проведению государственной регистрации прав на недвижимое имущество и сделок с ним с дат, указанных на официальном сайте Росреестра в информационно-телекоммуникационной сети "Интернет".

полное наименование должности	подпись	инициалы, фамилия

М.П.

Федеральная служба государственной
регистрации, кадастра и картографии

Заявителю (Департамент земельных
отношений администрации города
Перми)

Уведомление об отсутствии в Едином
государственном реестре недвижимости
запрашиваемых сведений

17 апреля 2019г.

№КУВИ-001/2019-8761346

На основании запроса от 16.04.2019,
поступившего на рассмотрение 16.04.2019,
в соответствии с частью 12 статьи 62 Федерального закона от 13 июля 2015 г. N 218-ФЗ "О
государственной регистрации недвижимости" уведомляем, что в Едином государственном
реестре недвижимости отсутствует запрошенная Вами информация.

1	Вид запрашиваемой информации:	выписка из ЕГРН об объекте недвижимости
2	Содержание запроса:	Вид объекта недвижимости: <u>Объект незавершённого строительства</u> . Описание объекта недвижимости: адрес: г.Пермь, п. Новые Ляды, ул. Зеленая, 41.
3	Причины направления уведомления:	отсутствие в ЕГРН сведений об объекте недвижимости

Учреждения юстиции по государственной регистрации прав на недвижимое имущество и сделок с ним, правопреемниками которых являются соответствующие управления Росреестра, приступили к проведению государственной регистрации прав на недвижимое имущество и сделок с ним с дат, указанных на официальном сайте Росреестра в информационно-телекоммуникационной сети "Интернет".

полное наименование должности	подпись	инициалы, фамилия

М.П.



**АДМИНИСТРАЦИЯ ГОРОДА ПЕРМИ
РАСПОРЯЖЕНИЕ
НАЧАЛЬНИКА ДЕПАРТАМЕНТА ГРАДОСТРОИТЕЛЬСТВА
И АРХИТЕКТУРЫ**

07.12.2018

№ СЭД-059-22-01-03-990

**О присвоении адресов объектам
адресации**

В соответствии с постановлениями Правительства Российской Федерации от 19 ноября 2014 г. № 1221 «Об утверждении Правил присвоения, изменения и аннулирования адресов», от 22 мая 2015 г. № 492 «О составе сведений об адресах, размещаемых в государственном адресном реестре, порядке межведомственного информационного взаимодействия при ведении государственного адресного реестра, о внесении изменений и признании утратившими силу некоторых актов правительства Российской Федерации», решением Пермской городской Думы от 27 сентября 2011 г. № 193 «О создании департамента градостроительства и архитектуры администрации города Перми», постановлением администрации города Перми от 06 апреля 2009 г. № 191 «Об адресном реестре города Перми»:

1. Земельному участку площадью 1301 кв. м в Мотовилихинском районе присвоен адрес: Российская Федерация, Пермский край, Пермский городской округ, г. Пермь, ул. Братьев Каменских, 33.

Земельному участку площадью 918 кв. м в Орджоникидзевском районе присвоен адрес: Российская Федерация, Пермский край, Пермский городской округ, г. Пермь, ул. Мачтовая, 10.

Земельному участку площадью 1521 кв. м в п. Новые Ляды Свердловского района присвоен адрес: Российская Федерация, Пермский край, Пермский городской округ, г. Пермь, п. Новые Ляды, ул. Зеленая, 41.

Земельному участку площадью 3892 кв. м в п. Новые Ляды Свердловского района присвоен адрес: Российская Федерация, Пермский край, Пермский городской округ, г. Пермь, п. Новые Ляды, ул. Мира, 1а.

Земельному участку площадью 1642 кв. м в Свердловском районе присвоен адрес: Российская Федерация, Пермский край, Пермский городской округ, г. Пермь, ж/р Ново-Бродовский, ул. Летняя, 1а.

2. Местоположение объектов адресации указано согласно приложениям 1, 2, 3, 4, 5 к настоящему распоряжению.

3. Отделу ведения адресного реестра в течение 3 рабочих дней со дня вступления в силу настоящего распоряжения внести настоящее распоряжение в государственный адресный реестр.

4. Настоящее распоряжение вступает в силу со дня подписания.

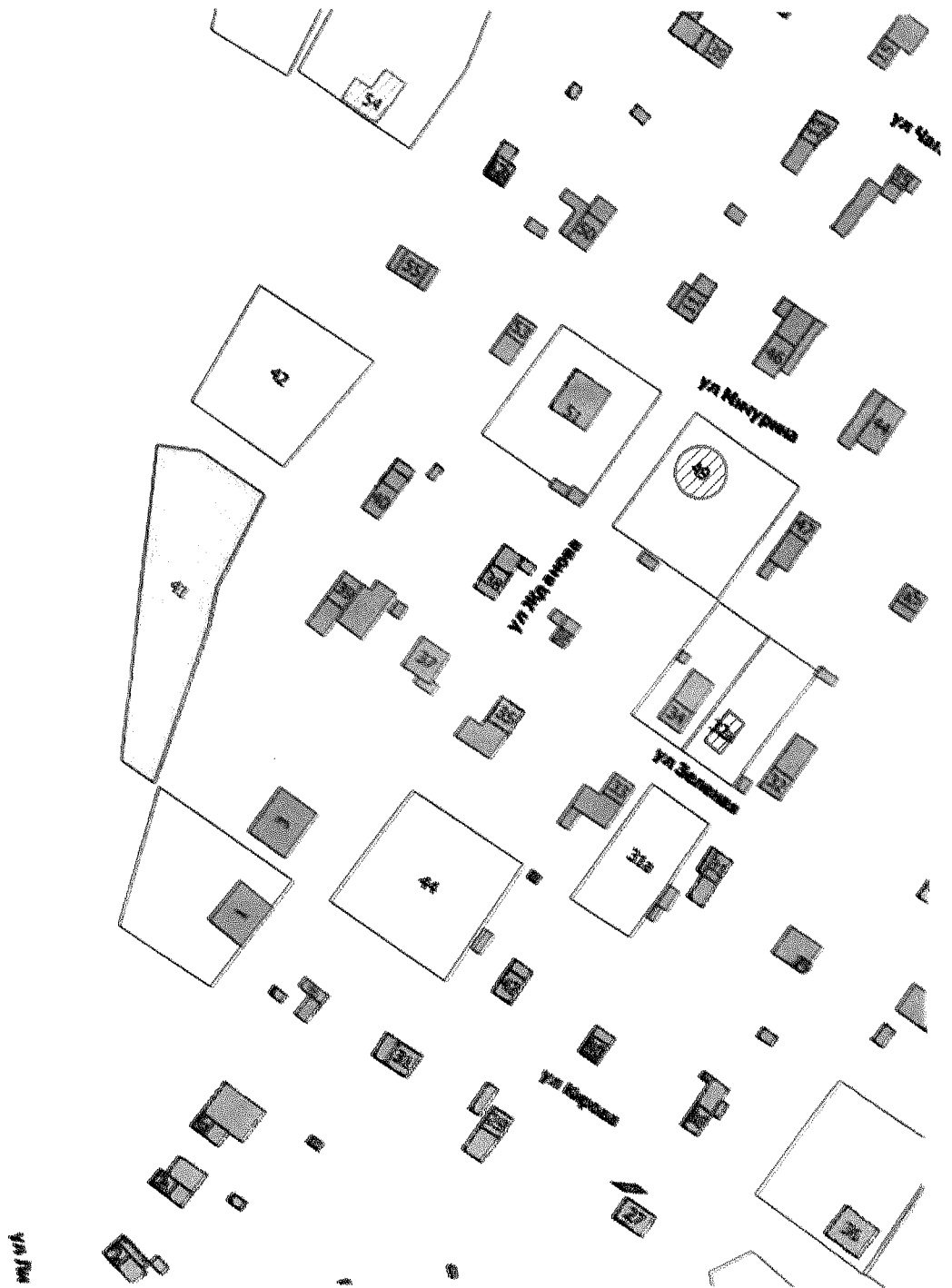
5. Контроль за исполнением настоящего распоряжения возложить на заместителя начальника департамента градостроительства и архитектуры администрации города Перми Сюткина В.Г.



М.В. Норова

Приложение 3
к распоряжению начальника
департамента градостроительства
и архитектуры администрации
города Перми
от 07.12.2018
№ СЭД-059-22-01-03-990

Схема местоположения объекта адресации



M 1:1500



**АДМИНИСТРАЦИЯ ГОРОДА ПЕРМИ
РАСПОРЯЖЕНИЕ
НАЧАЛЬНИКА ДЕПАРТАМЕНТА ГРАДОСТРОИТЕЛЬСТВА
И АРХИТЕКТУРЫ**

26.12.2018

№ СЭД-059-22-01-03-1137

**О внесении изменений
в распоряжение начальника
департамента градостроительства
и архитектуры администрации
города Перми от 07.12.2018
№ СЭД-059-22-01-03-990
«О присвоении адресов объектам
адресации»**

В целях актуализации правовых актов департамента градостроительства и архитектуры администрации города Перми:

1. Внести в распоряжение начальника департамента градостроительства и архитектуры администрации города Перми от 07 декабря 2018 г. № СЭД-059-22-01-03-990 «О присвоении адресов объектам адресации» следующие изменения:

абзац 3 пункта 1 изложить в следующей редакции:

«Земельному участку с кадастровым номером 59:01:5110031:121 площадью 1537 кв. м в Свердловском районе присвоен адрес: Российская Федерация, Пермский край, Пермский городской округ, г. Пермь, п. Новые Ляды, ул. Зеленая, 41.».

2. Настоящее распоряжение вступает в силу со дня подписания.

3. Контроль за исполнением настоящего распоряжения возложить на заместителя начальника департамента градостроительства и архитектуры администрации города Перми Сюткина В.Г.

М.В. Норова

Градостроительный план земельного участка

R U 9 0 3 0 3 0 0 0 - 1 9 0 0 3 3

Градостроительный план земельного участка подготовлен на основании
Распоряжение начальника департамента градостроительства и архитектуры администрации
города Перми от 06.05.2016 № СЭД-22-01-03-396 «О формировании земельных участков для
строительства, предоставляемых на торгах (конкурсах, аукционах) на территории города Перми»

(реквизиты заявления правообладателя земельного участка с указанием ф.и.о.
заявителя - физического лица, либо реквизиты заявления и наименование
заявителя - юридического лица о выдаче градостроительного плана земельного
участка)

Местонахождение земельного участка

Пермский край

(субъект Российской Федерации)

г. Пермь, Свердловский район, ул. Зеленая, 41

(муниципальный район или городской округ)

(поселение)

Описание границ земельного участка:

Обозначение (номер) характерной точки	Перечень координат характерных точек в системе координат, используемой для ведения Единого государственного реестра недвижимости	
	X	Y
1	523160,46	2252926,77
2	523158,9	2252937,93
3	523147,09	2252954,43
4	523126,07	2252943,7
5	523124,02	2252942,65
6	523113,96	2252940,38
7	523073,88	2252927,51
8	523079,88	2252918,38
1	523160,46	2252926,77

Кадастровый номер земельного участка (при наличии)

59:01:5110031:121

Площадь земельного участка

1537 кв.м

Информация о расположенных в границах земельного участка объектах капитального
строительства

Объекты капитального строительства отсутствуют

Информация о границах зоны планируемого размещения объекта капитального строительства в
соответствии с утвержденным проектом планировки территории (при наличии)

Обозначение (номер) характерной точки	Перечень координат характерных точек в системе координат, используемой для ведения Единого государственного реестра недвижимости	
	X	Y
-	-	-

Реквизиты проекта планировки территории и (или) проекта межевания территории в случае, если земельный участок расположен в границах территории, в отношении которой утверждены проект планировки территории и (или) проект межевания территории

Постановление администрации города Перми №1178 от 22.12.2017

(указывается в случае, если земельный участок расположен в границах территории в отношении которой утверждены проект планировки территории и (или) проект межевания территории)

Градостроительный план подготовлен

Сюткиным В.Г., заместителем начальника департамента,
департамента градостроительства и архитектуры
администрации г. Перми

(ф.и.о., должность уполномоченного
лица, наименование органа)



М.П.
(при наличии)

(подпись)

Сюткин В.Г.
(расшифровка подписи)

Дата выдачи

16.01.2019

(ДД.ММ.ГГ)

1. Чертеж(и) градостроительного плана земельного участка

Чертеж(и) градостроительного плана земельного участка разработан(ы) на топографической основе в масштабе _____, выполненной _____

(дата, наименование организации, подготовившей топографическую основу)

Чертеж(и) градостроительного плана земельного участка разработан(ы)
15.01.2019, Департамент градостроительства и архитектуры администрации г. Перми
(дата, наименование организации)

2. Информация о градостроительном регламенте либо требованиях к назначению, параметрам и размещению объекта капитального строительства на земельном участке, на который действие градостроительного регламента не распространяется или для которого градостроительный регламент не устанавливается

Земельный участок расположен в территориальной зоне: Ж-4. Установлен градостроительный регламент

2.1. Реквизиты акта органа государственной власти субъекта Российской Федерации, органа местного самоуправления, содержащего градостроительный регламент либо реквизиты акта федерального органа государственной власти, органа государственной власти субъекта Российской Федерации, органа местного самоуправления, иной организации, определяющего в соответствии с федеральными законами порядок использования земельного участка, на который действие градостроительного регламента не распространяется или для которого градостроительный регламент не устанавливается
Решение Пермской городской Думы от 26.06.2007 № 143 "Об утверждении Правил землепользования и застройки города Перми"

2.2. Информация о видах разрешенного использования земельного участка основные виды разрешенного использования земельного участка:

Ж-4 Зона индивидуальной жилой застройки городского типа

основные виды разрешенного использования земельного участка:

- индивидуальное жилищное строительство
- блокированная жилая застройка
- детские сады, иные детские дошкольные учреждения
- общеобразовательные учреждения (школы, гимназии, прочие)
- жилищно-эксплуатационные и аварийно-диспетчерские службы
- диспетчерский пункт электротранспорта
- объекты наружного противопожарного водоснабжения (пожарные резервуары, водоемы, пирсы и прочие)

условно разрешенные виды использования земельного участка:

- индивидуальные жилые дома со встроенно-пристроенными объектами капитального строительства нежилых назначения
- интернаты для престарелых и инвалидов, дома ребенка, приюты, ночлежные дома
- школы-интернаты
- организации социальной защиты
- магазины (не более 400 кв. м)
- административные и административно-хозяйственные объекты, объекты делового назначения, объекты общественных организаций и общественных учреждений общей площадью не более 450 кв.м при условии примыкания земельного участка к существующим или предусмотренным проектом планировки улицам
- аптеки
- амбулаторно-поликлинические учреждения
- клубы многоцелевого и специализированного назначения с ограничением по времени работы
- физкультурно-оздоровительные сооружения с ограничением по времени работы

- приемные пункты прачечных и химчисток
 - объекты почтовой связи
 - объекты общественного питания
 - ЭП, РС, РП, ВНС, КНС, ЦТП, ТП, ГРУ
 - антенны сотовой, радиорелейной и спутниковой связи
 - культовые здания и сооружения, объекты, специально предназначенные для богослужений, молитвенных и религиозных собраний, религиозного почитания (паломничества)
 - объекты благотворительного назначения религиозных организаций
- вспомогательные виды использования земельного участка:**
- гаражи на земельном участке индивидуального отдельно стоящего блокированного жилого дома на 1-2 легковых автомобиля
 - хозяйственные постройки
 - скважины для забора воды, индивидуальные колодцы (при условии организации зоны санитарной охраны не менее 30-50 м выше по потоку грунтовых вод)
 - индивидуальные бани
 - объекты наружного противопожарного водоснабжения (пожарные резервуары, водоемы)
 - площадки для сбора мусора
 - ЦТП, ТП, РП

2.3. Предельные (минимальные и (или) максимальные) размеры земельного участка и предельные параметры разрешенного строительства, реконструкции объекта капитального строительства, установленные градостроительным регламентом для территориальной зоны, в которой расположен земельный участок:

Предельные (минимальные и (или) максимальные) размеры земельных участков, в том числе их площадь		3		5		7		8	
1	2	Площадь, м ² или га		Предельное количество этажей и (или) предельная высота зданий, строений, сооружений		Максимальный процент застройки в границах земельного участка, определяемый как отношение суммарной площади земельного участка, которая может быть застроена, ко всей площади земельного участка		Требования к архитектурным решениям объектов капитального строительства, расположенным в границах территории поселения федерального или регионального значения	
Длина, м	Ширина, м							Иные показатели	
Без ограничений	Без ограничений	Минимальный размер земельного участка для индивидуального жилищного строительства: 450 (кв. м.); Максимальный размер земельного участка для индивидуального жилищного строительства: 2000 (кв. м.); Минимальный размер земельного участка для всех видов разрешенного использования земельных участков, за исключением случаев, установленных настоящей статьей: 1 (кв. м.); Максимальный размер земельного участка для всех видов разрешенного использования земельных участков, за исключением случаев, установленных настоящей статьей: 10000000 (кв. м.); Минимальный размер земельного участка для площадок для выгула собак: 600 (кв. м.);		10,5 (м);		для иных видов разрешенного использования: 40 %; для блокированной жилой застройки: 40 %; для индивидуальных жилых домов: 30 %;		Без ограничений	
Без ограничений	Без ограничений	Минимальный отступ от границ земельного участка до места допустимого размещения зданий, строений (за исключением границ со стороны территории общего пользования, а также границ смежных земельных участков при строительстве блокированных жилых домов, не предназначенных для раздела на квартиры, на двух и более смежных земельных участках): 3 (м);						Максимальный отступ за красную линию нависающих частей здания наземных уровней, выступающих из плоскости наружной стены фасада здания на высоте не менее 4,5 м над территорией общего пользования, составляет не более 1,2 м от красной линии. В случаях когда линия регулирования застройки отличается от красной линии, указанный отступ может быть произведен за линию регулирования застройки.	

2.4. Требования к назначению, параметрам и размещению объекта капитального строительства на земельном участке, на который действие градостроительного регламента не распространяется или для которого градостроительный регламент не устанавливается:

Причины отнесения земельного участка к виду земельного участка, на который действие градостроительного регламента не распространяется или для которого градостроительный регламент не устанавливается	Реквизиты акта, регулирующего использование земельного участка	Требования к использованию земельного участка	Предельное количество этажей и (или) предельная высота зданий, строений, сооружений	Максимальный процент застройки в границах земельного участка, определяемый как отношение суммарной площади земельного участка, которая может быть застроена, ко всей площади земельного участка	Требования к параметрам объекта капитального строительства Иные требования к параметрам объекта капитального строительства	Требования к размещению объектов капитального строительства Минимальные отступы от границ земельного участка в целях определения мест допустимого размещения зданий, строений, сооружений, за пределами которых запрещено строительство зданий, строений, сооружений Иные требования к размещению объектов капитального строительства
1	2	3	4	5	6	7
						8

3. Информация о расположенных в границах земельного участка объектах капитального строительства и объектах культурного наследия

3.1. Объекты капитального строительства

№ _____ Не имеется _____ Не имеется
(согласно чертежу (ам) (назначение объекта капитального строительства, этажность, высотность, общая градостроительного плана) площадь, площадь застройки)
инвентаризационный или кадастровый номер _____

3.2. Объекты, включенные в единый государственный реестр объектов культурного наследия (памятников истории и культуры) народов Российской Федерации

№ _____ Информация отсутствует _____ Информация отсутствует
(согласно чертежу (ам) (назначение объекта культурного наследия, этажность, высотность, общая градостроительного плана) площадь, площадь застройки)

_____ (наименование органа государственной власти, принявшего решение о включении выявленного объекта культурного наследия в реестр, реквизиты этого решения)

регистрационный номер в реестре _____ от _____ (дата)

4. Информация о расчетных показателях минимально допустимого уровня обеспеченности территории объектами коммунальной, транспортной, социальной инфраструктуры и расчетных показателях максимально допустимого уровня территориальной доступности указанных объектов для населения в случае, если земельный участок расположен в границах территории, в отношении которой предусматривается осуществление деятельности по комплексному и устойчивому развитию территории:

Информация о расчетных показателях минимально допустимого уровня обеспеченности территории								
Объекты коммунальной инфраструктуры			Объекты транспортной инфраструктуры			Объекты социальной инфраструктуры		
Наименование вида объекта	Единица измерения	Расчетный показатель	Наименование вида объекта	Единица измерения	Расчетный показатель	Наименование вида объекта	Единица измерения	Расчетный показатель
1	2	3	4	5	6	7	8	9
Информация о расчетных показателях максимально допустимого уровня территориальной доступности								
Наименование вида объекта	Единица измерения	Расчетный показатель	Наименование вида объекта	Единица измерения	Расчетный показатель	Наименование вида объекта	Единица измерения	Расчетный показатель
1	2	3	4	5	6	7	8	9

5. Информация об ограничениях использования земельного участка, в том числе если земельный участок полностью или частично расположен в границах зон с особыми условиями использования территорий

Информация отсутствует

6. Информация о границах зон с особыми условиями использования территорий, если земельный участок полностью или частично расположен в границах таких зон:

Наименование зоны с особыми условиями использования территории с указанием объекта, в отношении которого установлена такая зона	Перечень координат характерных точек в системе координат, используемой для ведения Единого государственного реестра недвижимости		
	Обозначение (номер) характерной точки	X	Y
1	2	3	4
-	-	-	-

Информация отсутствует

7. Информация о границах зон действия публичных сервитутов

Обозначение (номер) характерной точки	Перечень координат характерных точек в системе координат, используемой для ведения Единого государственного реестра недвижимости	
	X	Y
-	-	-

8. Номер и (или) наименование элемента планировочной структуры, в границах которого расположен земельный участок

Свердловский район

9. Информация о технических условиях подключения (технологического присоединения) объектов капитального строительства к сетям инженерно-технического обеспечения, определенных с учетом программ комплексного развития систем коммунальной инфраструктуры поселения, городского округа

Технические условия подключения объекта к сетям инженерно-технического обеспечения: в соответствии с действующими техническими условиями эксплуатирующих организаций

10. Реквизиты нормативных правовых актов субъекта Российской Федерации, муниципальных правовых актов, устанавливающих требования к благоустройству территории

Решение Пермской городской Думы от 29.01.2008 № 4 «Об утверждении Правил благоустройства и содержания территории в городе Перми»; Решение Пермской городской Думы от 18.12.2018 № 265 "Об утверждении Правил благоустройства территории города Перми и о признании утратившими силу отдельных решений Пермской городской Думы"

11. Информация о красных линиях:

Обозначение (номер) характерной точки	Перечень координат характерных точек в системе координат, используемой для ведения Единого государственного реестра недвижимости	
	X	Y
1	523074,25	2252917,74
2	523160,43	2252926,71
3	523158,88	2252937,87
4	523147,97	2252953,94
5	523144,48	2252958,67



PKC
НОВОГОР -
Прикамье

Общество с ограниченной ответственностью
«Новая городская инфраструктура Прикамья»
(ООО «НОВОГОР-Прикамье»)
Юридический адрес: 614065, г. Пермь,
ул. Свйазева, д.35
Почтовый адрес: 614002, г. Пермь,
ул. Чернышевского, д.28
Тел: (342) 201-98-85, факс: (342) 201-71-44
info@novogor.perm.ru

81.01.19 № 110-1524

на № 110-01013 от 23.01.2019 г.

Начальнику отдела
градостроительной подготовки
территории управления
территориального планирования
и механизмов реализации
Департамента
градостроительства и
архитектуры
Администрации г. Перми
А.В. Никулину

614000, г. Пермь,
ул. Сибирская, 15

О выдаче технических условий

Уважаемый Александр Владимирович!

В ответ на Ваш запрос № СЭД-059-22-01-20/2-41 от 18.01.2019 г. о выдаче технических условий подключения к сетям водоснабжения и водоотведения земельного участка для индивидуального жилищного строительства, расположенного по ул. Зеленая, 41 (кадастровый номер 59:01:5110031:121) в поселке Новые Ляды Свердловского района г. Перми, с предполагаемым объемом водопотребления и водоотведения 1,0 м³/сут., сообщаем следующее.

На настоящий момент, пропускная способность магистральных сетей водоснабжения и водоотведения поселка Новые Ляды, к которым возможно подключение объектов строительства в соответствии с установленными законодательством нормами, является недостаточной. В частности, для создания технической возможности требуется реконструкция данных магистральных сетей (увеличение их пропускной способности).

Для наличия технической возможности подключения к сетям водоснабжения необходимо:

1 вариант: Запроектировать и построить блокировочную сеть водопровода Д-200 мм от фильтровальной станции пос. Н. Ляды по ул. 40 лет Победы, 4 до ул. Ключевая и блокировочную сеть водопровода Д-150мм по ул. Ключевая от ул. Чкалова до ул. Лядовская, протяженностью 2350м, ориентировочной стоимостью не менее – 42,3 млн.р.;

2 вариант: Запроектировать и построить блокировочную сети водопровода Д-200 мм от фильтровальной станции пос. Н. Ляды по ул. 40 лет Победы, 4 до ул. Покрышкина и блокировочную сеть водопровода Д-150мм по ул. Ключевая от ул. Чкалова до ул. Лядовская, протяженностью 2700м, ориентировочной стоимостью не менее – 73,14 млн.р.

Для наличия технической возможности подключения к сетям водоотведения необходимо:

1. Запроектировать и построить сеть канализации по ул. Чусовская от здания по ул. Железнодорожная, 21 и далее внутри квартала до КНС по ул. Береговая, 46, диаметр сети принять по расчету с учетом существующей и перспективной застройки не менее Д-300мм, ориентировочной протяженностью 900м.

2. Запроектировать и выполнить реконструкцию КНС по ул. Береговая, 46 и напорного коллектора.

3. Запроектировать и построить 2-ой напорный коллектор от КНС по ул. Береговая, 46, диаметр сети принять по расчету с учетом существующей и перспективной застройки, не менее 150-200мм, протяженностью 1050м.

Ориентировочная общая стоимость мероприятий п. 1, п. 2, п. 3 на системе водоотведения – не менее 57,56 млн.р.


Указанные мероприятия не предусмотрены в Схемах водоснабжения и водоотведения г. Перми, утвержденных Постановлением Администрации г. Перми от 28.12.2018 г. № 1085 на период до 2028г., а также Инвестиционной программой ООО «Новая городская инфраструктура Прикамья» в сфере водоснабжения, водоотведения и очистки сточных вод на территории г. Перми, утвержденной Приказом Министерства по тарифам Пермского края от 31.08.2018 г. № СЭД-46-04-38-8 на период с 2018 до 2022 гг.

Таким образом, на текущую дату техническая возможность подключения объекта к централизованным системам холодного водоснабжения отсутствует вследствие отсутствия резерва мощности (пропускной способности сетей и сооружений) и отсутствия в Инвестиционной программе мероприятий, обеспечивающих данную техническую возможность.

Технические условия могут быть выданы только после обеспечения технической возможности водоснабжения и водоотведения с соблюдением нормативных требований.

При проектировании могут быть применены альтернативные способы водоснабжения и водоотведения, без подключения к централизованным системам водопровода и канализации г. Перми (снабжение водой от скважины, отвод стоков на локальные очистные сооружения, канализование жилого дома в выгребную яму с последующим вывозом стоков спец. машинами), которые должны соответствовать всем нормативным требованиям Российской Федерации.

Технический директор



А.А. Политов



Открытое акционерное общество «Межрегиональная
распределительная сетевая компания Урала»
Филиал «Пермэнерго»
Производственное отделение
Центральные электрические сети
614017, г. Пермь, ул. Инженерная, д. 17
тел.: (342) 243-50-59, факс (342) 263-38-11
E-mail: sekretar@cenes.permenergo.ru

31.01.2019

№ ПЭДЭС/01-22/253

На _____

от _____

Начальнику отдела
градостроительной подготовки
территорий управления
территориального планирования и
механизмов реализации

А.В. Никулину

ул. Сибирская, д. 15
г. Пермь, 614000

О выдаче технических условий

Уважаемый Александр Владимирович!

В ответ на Ваш запрос от 18.01.2019 года №059-22-01-20/2-38 «О выдаче технических условий» с целью технологического присоединения к сетям ОАО «МРСК Урала» земельного участка с кадастровым номером 59:01:5110031:121 сообщаем следующее.

В соответствии с п.1 ст.21, п.1 ст.26 Федерального закона «Об электроэнергетике» от 26.03.2003г. №35-ФЗ порядок технологического присоединения к электрическим сетям регламентирован Правилами технологического присоединения энергопринимающих устройств потребителей электрической энергии, объектов по производству электрической энергии, а также объектов электросетевого хозяйства, принадлежащих сетевым организациям и иным лицам, к электрическим сетям, утвержденными Постановлением Правительства РФ от 27.12.2004г. №861 (далее – Правила).

В силу п. 6 Правил технологическое присоединение осуществляется на основании договора, заключаемого между сетевой организацией и юридическим или физическим лицом. Перечень мероприятий по технологическому присоединению определяется в технических условиях.

Согласно пунктам 15, 25, 25.1 Правил технические условия являются неотъемлемым приложением к соответствующему договору технологического присоединения и представляют собой техническое решение присоединения конкретного энергопринимающего устройства к сетям электросетевой организации, которое предусматривает точки присоединения, требования к усилению существующей сети, иные технические требования.

При этом Правилами не предусмотрена подготовка и выдача сетевой организацией частным лицам либо органам государственной власти (местного



ISO 9001:2015 No.20829/2
ISO 14001:2015 No.03657/2
ISO 45001:2018 No.00025/2
ISO 50001:2011 No.00178/2

самоуправления) каких-либо предварительных технических условий на подключение к электрическим сетям без подачи заявки на технологическое присоединение и без заключения договора технологического присоединения.

Технические условия для технологического присоединения предоставляются заявителю сетевой организацией вместе с договором о технологическом присоединении на основании пункта 15 Правил. Срок действия технических условий составляет от двух до пяти лет.

Срок осуществления мероприятий по технологическому присоединению определен Правилами, также определен исходя из инвестиционной программы сетевой организации.

Размер платы, по состоянию на 31.01.2019 года, определяется в соответствии с постановлением региональной службы по тарифам Пермского края от 28.12.2018 №171-тп «Об установлении платы за технологическое присоединение к электрическим сетям территориальных сетевых организаций Пермского края на 2019 год», исходя из протяженности линий, количества трансформаторных подстанций, категорийности токоприемников. Силами ОАО «МРСК Урала» на данном этапе определение размера платы не представляется возможным, так как она зависит от параметров токоприемников и протяженности выбранных трасс строительства.

На основании вышеизложенного, для получения сведений о наличии источников электроснабжения для подключения указанного выше объекта строительства, получения технических условий необходимо направить в адрес ОАО «МРСК Урала» соответствующую заявку на технологическое присоединение с указанием сведений и приложением необходимых документов в соответствии с пунктами 8, 9, 10, 11, 12 Правил.

Данное письмо не является техническими условиями.

Подача заявок осуществляется по адресу: г. Пермь, ул. Камчатовская, 26, «Центр обслуживания клиентов».

Режим работы:

- пн-ср - с 8:00 до 17:00;
- чт - с 8:00 до 19:00;
- пт - с 8:00 до 16:00;
- сб-вс – выходной.

Заместитель директора по
технологическому присоединению



Д.А. Грызунов



Акционерное общество «Газпром газораспределение Пермь»
(АО «Газпром газораспределение Пермь»)
Пермский районный филиал АО «Газпром газораспределение Пермь»

ТЕХНИЧЕСКИЕ УСЛОВИЯ № 19/164 от 11.03.2019
на подключение (технологическое присоединение) объектов
капитального строительства к сети газораспределения
(при предварительной выдаче технических условий)

По заявлению № ЧК0020817 от 05.03.2019.

1. Пермский районный филиал АО "Газпром газораспределение Пермь"

(наименование газораспределительной организации, выдавшей технические условия)

2. Администрация города Перми Департамент градостроительства и архитектуры

(полное наименование заявителя - юр. лица, ФИО - физ. лица)

3. Объект капитального строительства: жилой дом; г Пермь, п Новые Ляды, ул Зеленая, дом № 41
расположенный (проектируемый) по адресу: г Пермь, п Новые Ляды, ул Зеленая, дом № 41

(местонахождение объекта)

с максимальной нагрузкой (часовым расходом газа) 8куб. м/час, 70 080куб. м/год

4. Срок подключения (технологического присоединения) к сетям газораспределения объекта капитального строительства 274 дней с даты заключения договора о подключении (технологическом присоединении) объектов капитального строительства к сети газораспределения
5. Срок действия настоящих технических условий составляет 70 рабочих дней.

зам.гл.инженера по БЭ и ТН

исполнитель
телефон

Шарапов Артем Сергеевич
(342) 2200220, факс: (342) 2200252

Сальников В.Н.

**Предварительный расчёт платы
за подключение (технологическое присоединение)
по Договору о подключении от**

11 марта 2019 г.

Наименование объекта: г Пермь, п Новые Ляды, ул Зеленая, дом № 41

Расстояние от точки подключения до границ земельного участка заявителя по прямой линии (м): 75

Характеристики участков:

№	Материал	Вид прокладки	Диаметр (мм)	Длина (м)	Макс. расход газа (м3/ч)	Наличие ЭХЗ	Наличие ГРП	Метод ГНБ
	Полиэтилен	Подземный	63	75	8	Нет	Нет	

Количество подключений: 1

Параметры газопровода врезки: Полиэтилен, Подземный, 0,003 МПа, 90 мм

Размер платы за технологическое присоединение газоиспользующего оборудования (без НДС): 257 717,53

Сумма НДС 51 543,51 Руб.

Размер платы за технологическое присоединение газоиспользующего оборудования (с НДС): 309 261,04 Руб.

83 790,16 (С1 - Проектирование), 165 549,75 (С3 - Строительство полиэтиленового газопровода), 1 866,23 (С7.1 - Мониторинг выполнения Заявителем технических условий), 6 511,39 (С7.2 - Осуществление фактического присоединения к газораспределительной сети и проведение пуска газа) = 257 717,53 руб.

$$\begin{aligned}
 P_{\text{тпн}} = & \sum_{n=1}^8 \sum_{i=1}^2 \sum_{k=1}^2 C_1 + \sum_{i=1}^7 \sum_{k=1}^2 C_2 \times I_{3ik} + \sum_{j=1}^6 C_3 \times I_{3j} + \sum_{i=1}^7 \sum_{j=1}^6 \sum_{n=1}^2 C_4 \times I_{ГНБ} + \\
 & + \sum_{m=1}^{12} C_5 \times V + \sum_{w=1}^4 C_6 \times V + C_{7.1} \times Z + \sum_{i=1}^5 \sum_{j=1}^4 \sum_{k=1}^2 \sum_{g=1}^2 C_{7.2}
 \end{aligned}$$

Исполнитель

(должность лица, действующего от имени газораспределительной организации)

Самыгин В.Н.
(фамилия, имя, отчество исполнителя)

(подпись)

Заявитель

(должность лица, действующего от имени юридического лица)

(фамилия, имя, отчество заявителя)

(подпись)

Примечание: Расчет выполнен в соответствии с п.34 "Методических указаний по расчету размера платы за технологическое присоединение газоиспользующего оборудования к сетям газораспределения и (или) стандартизированным тарифным ставкам, определяющим ее величину", утвержденных Приказом ФАС от 16 августа 2018г. № 1151/18.

Расчёт составил

Шарапов
/Шарапов Артем Сергеевич/ 11.03.19.



АДМИНИСТРАЦИЯ ГОРОДА ПЕРМИ
УПРАВЛЕНИЕ ПО ЭКОЛОГИИ
И ПРИРОДОПОЛЬЗОВАНИЮ

Ул. Советская, 22, г. Пермь, 614000
Тел./факс (342) 210-99-91
E-mail: uer@gorodperm.ru
<http://www.prirodaperm.ru>
ОКПО 52254767, ОГРН 102590051461,
ИНН 5904082510

Победителю конкурса

№ _____

На № _____ от _____

Перечень мероприятий по охране окружающей среды № 8 от 22.01.2019

Наименование и адрес объекта – Строительство индивидуального жилого дома по ул. Зеленая, 41 (п. Новые Ляды) (кад. н. 59:01:5110031:121) в Свердловском районе города Перми.

Инициатор деятельности – Победитель конкурса.

Условия строительства:

1. Проектом предусмотреть:

1.1. Благоустройство и озеленение выделенной территории.

1.2. Сбор и отвод ливневых вод с использованием вариантов решений в зависимости от:

- а) наличия централизованной системы ливневой канализации;
- б) площади водосбора с учетом транзитных вод с прилегающей территории;
- в) угла наклона рельефа, включающий прилегающие территории;
- г) применения иных решений равномерного отвода поверхностного стока с запрашиваемой территории на прилегающие территории.

1.3. Определение видов образующихся отходов и мест их размещения на период эксплуатации.

1.4. Конкретные мероприятия по охране окружающей среды на период строительства, включая:

- установку временного защитного ограждения строительной площадки,
- определение видов и объемов образующихся отходов и мест их размещения,
- систематический вывоз отходов,
- недопущение загрязнения атмосферы, почвы и подземных вод,
- предотвращение выноса грязи автотранспортом, выезжающим со строительной площадки.

Срок действия перечня мероприятий - 3 года.

Начальник управления

И.Р.Хайдаров



АДМИНИСТРАЦИЯ
ГОРОДА ПЕРМИ
УПРАВЛЕНИЕ ВНЕШНЕГО
Благоустройства

Ленина ул., д. 25, Пермь, 614000
тел./факс (342) 212-62-80
e-mail: uvb@gorodperm.ru
http://www.gorodperm.ru
ОКПО 12061797, ОГРН 1025900533460,
ИНН 5902290307

26.02.2019 № 059-24-01-36/3-262

На № 059-22-01-20/3-103 от 21.01.2019

О выдаче технических условий

Начальнику отдела градостроительной подготовки территорий управления территориального планирования и механизмов реализации департамента градостроительства и архитектуры администрации города Перми
Никулину А.В.

Уважаемый Александр Владимирович!

Управление внешнего благоустройства администрации города Перми считает возможным предоставление земельных участков под строительство индивидуальное жилищное строительство на участках по следующим адресам:

- по ул. Отдыха, 53 (кад.номер: 59:01:4515020:119) в Дзержинском районе города Перми;

- в мкр. Ширяиха, 31а (кад.номер: 59:01:3210114:263) в Орджоникидзевском районе города Перми;

- по ул. Зеленая, 41 (кад.номер: 59:01:5110031:121) в п. Новые Ляды города Перми, при следующих условиях:

Поверхностный водоотвод решить проектом без подтопления смежных территорий, в соответствии с действующими нормативно-правовыми актами и природоохранным законодательством.

Предусмотреть электроосвещение территории объектов.

Предусмотреть ликвидацию разрушений, а также повреждений существующего дорожного покрытия.

Предусмотреть присоединение к улично-дорожной сети в щебневом покрытии.



Получить от владельца автомобильной дороги согласие на размещение примыкающего подъезда к дороге.

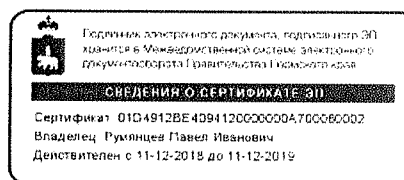
Схему организации дорожного движения на присоединение к улично-дорожной сети согласовать с департаментом дорог и транспорта, пермской дирекцией дорожного движения (ул. Пермская, 2, тел. 212-47-51), управлением внешнего благоустройства и МКУ «Пермблагоустройство».

Рабочий проект на благоустройство территории согласовать с управлением внешнего благоустройства и МКУ «Пермблагоустройство».

Технические условия действительны 3 года.

Первый заместитель начальника управления

П.И. Румянцев



Дударев Егор Алесеевич
210 12 53





АДМИНИСТРАЦИЯ
ГОРОДА ПЕРМИ
ДЕПАРТАМЕНТ
ОБЩЕСТВЕННОЙ
БЕЗОПАСНОСТИ

Сибирская ул., д. 10, Пермь, 614000
тел./факс (342) 212-31-25
e-mail: dob@gorodperm.ru
http://www.gorodperm.ru
ОКПО 98060258, ОГРН 1065902057671,
ИНН 5902293403, КПП 590201001

Начальнику отдела
градостроительной подготовки
территорий управления
территориального планирования
и механизмов реализации
департамента градостроительства
и архитектуры администрации
города Перми
Никулину А.В.

№
На № Сэд-059-22- от 21.01.2019
01-20/3-103

О направлении информации по размещению
объекта под ИЖС

Уважаемый Александр Владимирович!

Рассмотрев обращение о возможности размещения объекта для индивидуального жилищного строительства на земельных участках с кадастровыми номерами:

- 59:01:4515020:119, расположенного по ул. Отдыха, 53 в Дзержинском районе города Перми;
- 59:01:3210114:263, расположенного в мкр. Ширяиха, 31а в Орджоникидзевском районе города Перми;
- 59:01:5110031:121, расположенного по ул. Зеленая, 41 в п. Новые Ляды города Перми, сообщаем следующее.

В соответствии с действующими нормативно-правовыми актами департамент общественной безопасности администрации города Перми не уполномочен выдавать заключение о возможности размещения объекта.

В связи с этим, направляем в Ваш адрес информацию о том, что:

- земельный участок с кадастровым номером 59:01:4515020:119, расположенный по ул. Отдыха, 53 в Дзержинском районе города Перми находится в зоне катастрофического затопления. Оконечное устройство региональной автоматизированной системы централизованного оповещения населения города Перми БАО – 600 находится на здании Проспект парковый, 2а;
- земельный участок с кадастровым номером 59:01:3210114:263, расположенный в мкр. Ширяиха, 31а, в Орджоникидзевском районе города Перми находится в зоне катастрофического затопления. Оконечное устройство локальной системы оповещения «РусГидро» - «Камская ГЭС» электросирена С-40



установлена по адресу: ул. Ширяиха, 27. Оконечное устройство локальной системы оповещения Пермского района гидросооружений и судоходства 4 громкоговорителя ГР 100.03 установлены по адресу: ул. Ширяиха, 27а

- земельный участок с кадастровым номером 59:01:5110031:121, расположенный по ул. Зеленая, 41 в п. Новые Ляды зоны возможного химического заражения и катастрофического затопления не попадет. Оконечные устройства региональной автоматизированной системы централизованного оповещения населения города Перми отсутствуют. Необходимо предусматривать размещение сиренно-речевых узлов оповещения согласно пунктов 6.38, 6.39 СП 165.1325800.2014 «Свод правил. Инженерно-технические мероприятия по гражданской обороне. Актуализированная редакция СНиП 2.01.51-90».

Информация о других объектах обеспечения общественной безопасности, находящихся на вышеперечисленных земельных участках в департаменте общественной безопасности администрации города Перми отсутствует

При размещении объектов на данных площадках необходимо соблюдать требования законов от 21.12.1994 № 69-ФЗ «О пожарной безопасности» и от 22.07.2008 № 123-ФЗ «Технический регламент о требованиях пожарной безопасности», обеспечить расстояние до существующих строений для обеспечения подъезда и разворота пожарной техники.

При проектировании инженерных коммуникаций просим запроектировать источники противопожарного водоснабжения с пожарными гидрантами и обеспечить исполнение п. 1.4.2.2 Региональных нормативов градостроительного проектирования «Расчетные показатели обеспеченности населения Пермского края объектами пожарной охраны», утвержденных постановлением Правительства Пермского края от 22.07.2016 № 489-п.

Согласно п.п. 8.6, 9.11 СП 8.13130.2009 «Системы противопожарной защиты. Источники наружного противопожарного водоснабжения. Требования пожарной безопасности» пожарные водоемы (резервуары) и пожарные гидранты надлежит размещать из условия обслуживания ими зданий, находящихся в радиусе – 200 м.

Кроме того, требует проработки вопрос о проведении мероприятий по инженерной защите территории, зданий и сооружений от опасных геологических процессов в соответствии с СП 116.13330.2012, утвержденных приказом Минрегиона России от 30.06.2012 № 274.

В соответствии требованиями главы 4 СП 11-112-2001 от 01.01.2002 «Порядок разработки и состав раздела «Инженерно-технические мероприятия гражданской обороны. Мероприятия по предупреждению чрезвычайных ситуаций градостроительной документации для территорий городских и сельских поселений, других муниципальных образований» заказчик градостроительной документации осуществляет сбор исходных данных и требования для разработки раздела «ИТМ ГОЧС».

Исходные данные для разработки раздела «ИТМ ГОЧС» предоставляет ГУ

МЧС по Пермскому краю по соответствующему запросу. Примерная форма запроса приведена в приложении «Б» вышеуказанного свода правил.

С уважением,
заместитель начальника департамента

А.А. Падучев





**ГОСУДАРСТВЕННАЯ ИНСПЕКЦИЯ
ПО ОХРАНЕ ОБЪЕКТОВ КУЛЬТУРНОГО
НАСЛЕДИЯ ПЕРМСКОГО КРАЯ**

Ул. 25 Октября, д. 18а, г. Пермь, 614000
Тел. (342) 212-05-29, факс (342) 212-05-88
E-mail: info@giokn.permkrai.ru
ОКПО 15529947, ОГРН 1175958018576
ИНН/КПП 5902043202/590201001

№ _____
СЭД-059-22-01-20/2-45 21.01.2019
На № _____ от _____

Г О возможности размещения 7
объекта на земельном участке

Начальнику отдела 7
градостроительной подготовки
территорий управления
территориального планирования
и механизмов реализации
департамента
градостроительства и
архитектуры администрации
города Перми

Никулину А.В.

Уважаемый Александр Владимирович!

На Ваш запрос о предоставлении информации о возможности размещения объектов на земельных участках (в соответствии со схемами расположения земельных участков – приложение к письму департамента градостроительства и архитектуры администрации города Перми от 21 января 2019 г. СЭД-059-22-01-20/2-45) сообщаем.

На момент обращения на земельном участке с кадастровым номером 59:01:4515020:119 (г. Пермь, Дзержинский район, ул. Отдыха, 53), земельном участке с кадастровым номером 59:01:3210114:263 (г. Пермь, Орджоникидзеvский район, мкр. Ширяха, 31а) и земельном участке с кадастровым номером 59:01:5110031:121 (г. Пермь, п. Новые Ляды, ул. Зеленая, 41) отсутствуют объекты культурного наследия, включенные в Единый государственный реестр объектов культурного наследия народов Российской Федерации, выявленные объекты культурного наследия и объекты, обладающие признаками объекта культурного наследия.

Рассматриваемые Участки расположены вне территорий объектов культурного наследия, зон их охраны и защитных зон. Ограничения по условиям охраны объектов культурного наследия отсутствуют.

Начальник инспекции

А.С. Жуковский

Иванова Татьяна Васильевна
212 64 06





МЧС РОССИИ

**ГЛАВНОЕ УПРАВЛЕНИЕ
МИНИСТЕРСТВА РОССИЙСКОЙ ФЕДЕРАЦИИ
ПО ДЕЛАМ ГРАЖДАНСКОЙ ОБОРОНЫ,
ЧРЕЗВЫЧАЙНЫМ СИТУАЦИЯМ И ЛИКВИДАЦИИ
ПОСЛЕДСТВИЙ СТИХИЙНЫХ БЕДСТВИЙ
ПО ПЕРМСКОМУ КРАЮ
(Главное управление МЧС России
по Пермскому краю)**

ул. Екатерининская, 53а, г. Пермь, 614990
Телефон: (342) 258-40-01 Факс (342) 212-42-52
E-mail: ngu@ugps.perm.ru

18.01.2019 № 534-3-2-5/3

На № 059-22-01-20/2-37 от 18.01.2019

Начальнику
отдела градостроительной
подготовки территорий управления
территориального планирования и
механизмов реализации
Департамента градостроительства и
архитектуры города Перми

А.В. Никулину

ул. Сибирская, 15, г. Пермь, 614000

О предоставлении данных

Уважаемый Александр Владимирович!

Главным управлением МЧС России по Пермскому краю получено и рассмотрено Ваше обращение по вопросу предоставления информации по земельному участку по адресу: г. Пермь, п. Новые Ляды, ул. Зеленая, 41 (59:01:5110031:121).

Сообщаем, что земельный участок по адресу г. Пермь, п. Новые Ляды, ул. Зеленая, 41 (59:01:5110031:121) не попадает в зону возможного катастрофического затопления, индивидуальное жилищное строительство на данной территории возможно.

Заместитель начальника Главного управления
(по защите, мониторингу и предупреждению ЧС)
-начальник управления гражданской защиты
полковник

А.В. Шарапов

Л.Г. Маслеева
(342) 236-09-48

