

Выписка из Единого государственного реестра недвижимости об объекте недвижимости

Сведения о характеристиках объекта недвижимости

На основании запроса от 22.04.2019, поступившего на рассмотрение 22.04.2019, сообщаем, что согласно записям Единого государственного реестра недвижимости:


Земельный участок		Раздел 1 Лист 1
вид объекта недвижимости		
Лист №1	Раздел 1	Всего листов выписки: 5
Всего листов раздела 1: 2		Всего разделов: 4
22 апреля 2019г. № КУВИ-001/2019-9260384		
Кадастровый номер:	59:01:3512023:46	
Номер кадастрового квартала:	59:01:3512023	
Дата присвоения кадастрового номера:	17.02.2016	
Ранее присвоенный государственный учетный номер:	данные отсутствуют	
Адрес (местоположение):	Местоположение установлено относительно ориентира, расположенного за пределами участка. Почтовый адрес ориентира: Пермский край, г. Пермь, по ул.Сиреневой в Орджоникидзевском районе.	
Площадь, м2:	704 +/- 9	
Кадастровая стоимость, руб.:	769859.2	
Кадастровые номера расположенных в пределах земельного участка объектов недвижимости:	данные отсутствуют	
Кадастровые номера объектов недвижимости, из которых образован объект недвижимости:	данные отсутствуют	
Кадастровые номера образованных объектов недвижимости:	данные отсутствуют	
Категория земель:	Земли населенных пунктов	
Виды разрешенного использования:	Для индивидуального жилищного строительства, Для индивидуальной жилой застройки	
Сведения о кадастровом инженере:	данные отсутствуют	
Сведения о лесах, водных объектах и об иных природных объектах, расположенных в пределах земельного участка:	данные отсутствуют	
Сведения о том, что земельный участок полностью или частично расположен в границах зоны с особыми условиями использования территории или территории объекта культурного наследия:	данные отсутствуют	
Сведения о том, что земельный участок расположен в границах особой экономической зоны, территории опережающего социально-экономического развития, зоны территориального развития в Российской Федерации, игорной зоны:	данные отсутствуют	

полное наименование должности	подпись	инициалы, фамилия
-------------------------------	---------	-------------------

М.П.

Земельный участок		
вид объекта недвижимости		
Лист №2 Раздел 1	Всего листов раздела 1: 2	Всего разделов: 4
22 апреля 2019г. № КУВИ-001/2019-9260384		Всего листов выписки: 5
Кадастровый номер: 59:01:3512023:46		
Сведения о том, что земельный участок расположен в границах особо охраняемой природной территории, охотничьих угодий, лесничеств, лесопарков:	данные отсутствуют	
Сведения о результатах проведения государственного земельного надзора:	данные отсутствуют	
Сведения о расположении земельного участка в границах территории, в отношении которой утвержден проект межевания территории:	данные отсутствуют	
Условный номер земельного участка:	данные отсутствуют	
Сведения о принятии акта и (или) заключении договора, предусматривающих предоставление в соответствии с земельным законодательством исполнительным органом государственной власти или органом местного самоуправления, находящегося в государственной или муниципальной собственности земельного участка для строительства наемного дома социального использования или наемного дома коммерческого использования:	данные отсутствуют	
Сведения о том, что земельный участок или земельные участки образованы на основании решения об изъятии земельного участка и (или) расположенного на нем объекта недвижимости для государственных или муниципальных нужд:	данные отсутствуют	
Сведения о том, что земельный участок образован из земель или земельного участка, государственная собственность на которые не разграничена:	данные отсутствуют	
Сведения о наличии земельного спора о местоположении границ земельных участков:	данные отсутствуют	
Статус записи об объекте недвижимости:	Сведения об объекте недвижимости имеют статус "временные". Дата истечения временного характера сведений об объекте недвижимости: 01.03.2022.	
Особые отметки:	Земельный участок подлежит снятию с государственного кадастрового учета, если на него не будут зарегистрированы права.	
Получатель выписки:	Департамент градостроительства и архитектуры администрации города Пермь	
полное наименование должности	подпись	инициалы, фамилия

Выписка из Единого государственного реестра недвижимости об объекте недвижимости
Описание местоположения земельного участка

Земельный участок			
вид объекта недвижимости			
Лист №1	Раздел 3	Всего листов раздела 3: 1	Всего разделов: 4
22 апреля 2019г. № КУВИ-001/2019-9260384		Всего листов выписки: 5	
Кадастровый номер: 59:01:3512023:46			
План (чертеж, схема) земельного участка			
			
Масштаб 1:300		Условные обозначения:	
полное наименование должности		подпись	
		инициалы, фамилия	

М.П.

Выписка из Единого государственного реестра недвижимости об объекте недвижимости
 Описание местоположения земельного участка

Земельный участок			
вид объекта недвижимости			
Лист № 1	Раздел 3.1	Всего листов раздела 3.1: 1	Всего разделов: 4
22 апреля 2019г. № КУВИ-001/2019-9260384		Всего листов выписки: 5	
Кадастровый номер: 59:01:3512023:46			

Описание местоположения границ земельного участка							
№ п/п	Номер точки начальной ая	Дирекционный угол	Горизонтальное проложение, м	Описание закрепления на местности	Кадастровые номера смежных участков	Сведения об адресах правообладателей смежных земельных участков	
1	2	3	4	5	6	7	8
1	1.1.1	1.1.2	0°10.2'	36.99	данные отсутствуют	данные отсутствуют	данные отсутствуют
2	1.1.2	1.1.3	90°53.5'	19.27	данные отсутствуют	данные отсутствуют	данные отсутствуют
3	1.1.3	1.1.4	180°43.1'	36.72	данные отсутствуют	данные отсутствуют	данные отсутствуют
4	1.1.4	1.1.1	270°5.5'	18.92	данные отсутствуют	данные отсутствуют	данные отсутствуют

ПОЛНОЕ НАИМЕНОВАНИЕ ДОЛЖНОСТИ	ПОДПИСЬ	ИНЦИАЛЫ, ФАМИЛИЯ

М.П.

Выписка из Единого государственного реестра недвижимости об объекте недвижимости
Описание местоположения земельного участка

Земельный участок			
вид объекта недвижимости			
Лист №1	Раздел 3.2	Всего листов раздела 3.2: 1	Всего разделов: 4
22 апреля 2019г. № КУВИ-001/2019-9260384		Всего листов выписки: 5	
Кадастровый номер:		59:01:3512023:46	

Сведения о характерных точках границы земельного участка			
Система координат 59.2			
Номер точки	Координаты, м		Средняя квадратичная погрешность определения координат характерных точек границ земельного участка, м
	X	Y	
1	2	3	5
1	532326.53	2243854.32	0.1
2	532363.52	2243854.43	0.1
3	532363.22	2243873.7	0.1
4	532326.5	2243873.24	0.1
5	532326.53	2243854.32	0.1

полное наименование должности	подпись	инициалы, фамилия
-------------------------------	---------	-------------------

М.П.

Федеральная служба государственной
регистрации, кадастра и картографии

Заявителю (Департамент земельных
отношений администрации города
Перми)

Уведомление об отсутствии в Едином
государственном реестре недвижимости
запрашиваемых сведений

13 мая 2019г.

№КУВИ-001/2019-10393580

На основании запроса от 08.05.2019,
поступившего на рассмотрение 08.05.2019,
в соответствии с частью 12 статьи 62 Федерального закона от 13 июля 2015 г. N 218-ФЗ "О
государственной регистрации недвижимости" уведомляем, что в Едином государственном
реестре недвижимости отсутствует запрошенная Вами информация.

1	Вид запрашиваемой информации:	выписка из ЕГРН об объекте недвижимости
2	Содержание запроса:	Вид объекта недвижимости: Здание. Описание объекта недвижимости: адрес: г. Пермь, Орджоникидзевский район, ул. Прохладная, 19а; дополнительная информация: назначение: Жилой дом.
3	Причины направления уведомления:	отсутствие в ЕГРН сведений об объекте недвижимости

Учреждения юстиции по государственной регистрации прав на недвижимое имущество и сделок с ним, правопреемниками которых являются соответствующие управления Росреестра, приступили к проведению государственной регистрации прав на недвижимое имущество и сделок с ним с дат, указанных на официальном сайте Росреестра в информационно-телекоммуникационной сети "Интернет".

полное наименование должности	подпись	инициалы, фамилия

М.П.

Федеральная служба государственной
регистрации, кадастра и картографии

Заявителю (Департамент земельных
отношений администрации города
Перми)

Уведомление об отсутствии в Едином
государственном реестре недвижимости
запрашиваемых сведений

13 мая 2019г.

№КУВИ-001/2019-10393673

На основании запроса от 08.05.2019,
поступившего на рассмотрение 08.05.2019,
в соответствии с частью 12 статьи 62 Федерального закона от 13 июля 2015 г. N 218-ФЗ "О
государственной регистрации недвижимости" уведомляем, что в Едином государственном
реестре недвижимости отсутствует запрошенная Вами информация.

1	Вид запрашиваемой информации:	выписка из ЕГРН об объекте недвижимости
2	Содержание запроса:	Вид объекта недвижимости: Здание. Описание объекта недвижимости: адрес: г. Пермь, Орджоникидзевский район, ул. Прохладная, 19а; дополнительная информация: назначение: Нежилое здание.
3	Причины направления уведомления:	отсутствие в ЕГРН сведений об объекте недвижимости

Учреждения юстиции по государственной регистрации прав на недвижимое имущество и сделок с ним, правопреемниками которых являются соответствующие управления Росреестра, приступили к проведению государственной регистрации прав на недвижимое имущество и сделок с ним с дат, указанных на официальном сайте Росреестра в информационно-телекоммуникационной сети "Интернет".

полное наименование должности	подпись	инициалы, фамилия

М.П.

Федеральная служба государственной
регистрации, кадастра и картографии

Заявителю (Департамент земельных
отношений администрации города
Перми)

Уведомление об отсутствии в Едином
государственном реестре недвижимости
запрашиваемых сведений

13 мая 2019г.

№КУВИ-001/2019-10393557

На основании запроса от 08.05.2019,
поступившего на рассмотрение 08.05.2019,
в соответствии с частью 12 статьи 62 Федерального закона от 13 июля 2015 г. N 218-ФЗ "О
государственной регистрации недвижимости" уведомляем, что в Едином государственном
реестре недвижимости отсутствует запрошенная Вами информация.

1	Вид запрашиваемой информации:	выписка из ЕГРН об объекте недвижимости
2	Содержание запроса:	Вид объекта недвижимости: Объект незавершённого строительства. Описание объекта недвижимости: адрес: г. Пермь, Орджоникидзевский район, ул. Прохладная, 19а.
3	Причины направления уведомления:	отсутствие в ЕГРН сведений об объекте недвижимости

Учреждения юстиции по государственной регистрации прав на недвижимое имущество и сделок с ним, правопреемниками которых являются соответствующие управления Росреестра, приступили к проведению государственной регистрации прав на недвижимое имущество и сделок с ним с дат, указанных на официальном сайте Росреестра в информационно-телекоммуникационной сети "Интернет".

полное наименование должности	подпись	инициалы, фамилия

М.П.

АДМИНИСТРАЦИЯ ГОРОДА
ПЕРМИ

ДЕПАРТАМЕНТ ГРАДОСТРОИТЕЛЬСТВА
И АРХИТЕКТУРЫ АДМИНИСТРАЦИИ
ГОРОДА ПЕРМИ

АКТ

22.08.2017 № 2322/602

О присвоении адреса

682 (ТОРТИ)
УТВЕРЖДАЮ
Заместитель начальника
департамента градостроительства и
архитектуры администрации
города Перми

В.Г.Сюткин

2017 года



В соответствии с Правилами присвоения, изменения и аннулирования адресов, утвержденными Постановлением Правительства Российской Федерации от 19.11.2014 № 1221 «Об утверждении правил присвоения, изменения и аннулирования адресов», Положением об адресном реестре города Перми, утвержденным постановлением администрации города Перми от 06.04.2009 № 191 «Об адресном реестре города Перми», п.4.1.2 Регламента взаимодействия функциональных органов администрации города Перми при проведении аукционов по продаже земельных участков, находящихся в муниципальной собственности города Перми, и участков, государственная собственность на которые не разграничена, либо аукционов на право заключения договоров аренды земельных участков, находящихся в муниципальной собственности города Перми, и участков, государственная собственность на которые не разграничена, утвержденного постановлением администрации города Перми от 20.11.2015 № 964 присвоить адрес:

ул.Прохладная, 19а – земельному участку с кадастровым номером 59:01:3512023:46 площадью 704 кв.м, предоставляемому на торгах (конкурсах, аукционах) в Орджоникидзевском районе.

Признать недействительным в отношении вышеуказанного участка адрес: Пермский край, г. Пермь, по ул.Сиреновой в Орджоникидзевском районе.

Признать утратившим силу:-.

Приложение: схема расположения объекта на обороте настоящего акта.

Составлен в 1 экз. и передан в дело регистрации адресов.

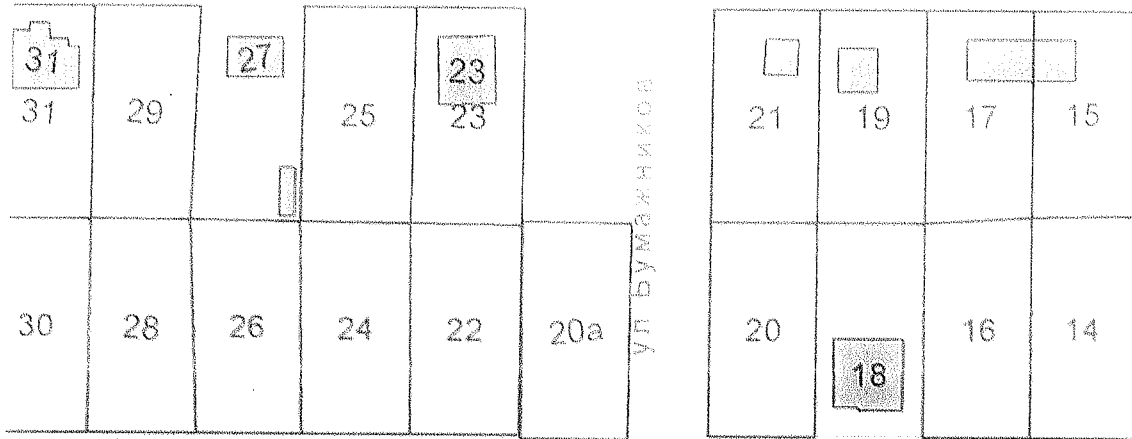
Копия _____

Примечание:

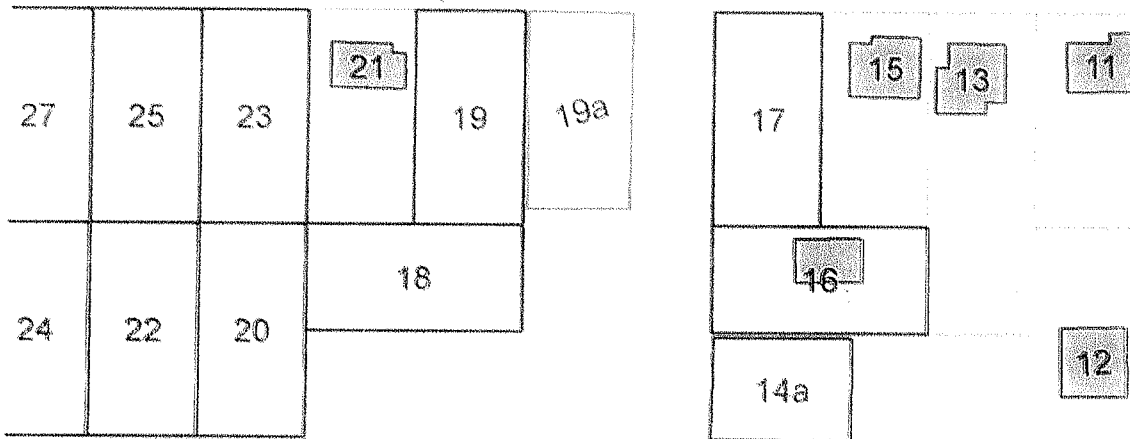
Специалист: Е.В.Петрова

Петрова 22.08.2017
(подпись) (дата)


ул Рябиновая



ул Прохладная



ул Сиреневая



Градостроительный план земельного участка

R U 9 0 3 0 3 0 0 0 - 1 7 1 5 3 7

Градостроительный план земельного участка подготовлен на основании
письма департамента земельных отношений №059-22-01-37-1679 от 07.08.2017(на торги)

(реквизиты заявления правообладателя земельного участка с указанием ф.и.о.
заявителя - физического лица, либо реквизиты заявления и наименование
заявителя - юридического лица о выдаче градостроительного плана земельного
участка)

Местонахождение земельного участка

Пермский край

(субъект Российской Федерации)

г. Пермь, Орджоникидзеvский район, ул. Прохладная, 19а

(муниципальный район или городской округ)

(поселение)

Описание границ земельного участка:

Обозначение (номер) характерной точки	Перечень координат характерных точек в системе координат, используемой для ведения Единого государственного реестра недвижимости	
	X	Y
1	532326.53	2243854.32
2	532326.50	2243873.24
3	532363.22	2243873.70
4	532363.52	2243854.43

Кадастровый номер земельного участка (при наличии)

59:01:3512023:46

Площадь земельного участка

704 кв.м

Информация о расположенных в границах земельного участка объектах
капитального строительства

Объекты капитального строительства отсутствуют

Информация о границах зоны планируемого размещения объекта капитального
строительства в соответствии с утвержденным проектом планировки территории

(при наличии) Проект планировки территории не утвержден

Обозначение (номер) характерной точки	Перечень координат характерных точек в системе координат, используемой для ведения Единого государственного реестра недвижимости	
	X	Y
-	-	-

Реквизиты проекта планировки территории и (или) проекта межевания территории в случае, если земельный участок расположен в границах территории, в отношении которой утверждены проект планировки территории и (или) проект межевания территории

Документация по планировке территории не утверждена

(указывается в случае, если земельный участок расположен в границах территории в отношении которой утверждены проект планировки территории и (или) проект межевания территории)

Градостроительный план подготовлен Ярославцевым А.Г., заместителем главы администрации города Перми - начальником департамента градостроительства и архитектуры

(ф.и.о., должность уполномоченного лица, наименование органа)



(при наличии)

(подпись)

Ярославцев А.Г.

(расшифровка подписи)

Дата выдачи

27.09.2017

(ДД.ММ.ГГ)

1. Чертеж(и) градостроительного плана земельного участка

Чертеж(и) градостроительного плана земельного участка разработан(ы) на

топографической основе в масштабе _____, выполненной _____

(дата, наименование организации, подготовившей топографическую основу)

Чертеж(и) градостроительного плана земельного участка разработан(ы)

04.09.2017, Департамент градостроительства и архитектуры администрации г. Перми

(дата, наименование организации)

2. Информация о градостроительном регламенте либо требованиях к назначению, параметрам и размещению объекта капитального строительства на земельном участке, на который действие градостроительного регламента не распространяется или для которого градостроительный регламент не устанавливается

Земельный участок расположен в территориальной зоне: Ж-4. Установлен градостроительный регламент

2.1. Реквизиты акта органа государственной власти субъекта Российской Федерации, органа местного самоуправления, содержащего градостроительный регламент либо реквизиты акта федерального органа государственной власти, органа государственной власти субъекта Российской Федерации, органа местного самоуправления, иной организации, определяющего в соответствии с федеральными законами порядок использования земельного участка, на который действие градостроительного регламента не распространяется или для которого градостроительный регламент не устанавливается
Решение Пермской городской Думы от 26.06.2007 № 143 "Об утверждении Правил землепользования и застройки города Перми"

2.2. Информация о видах разрешенного использования земельного участка основные виды разрешенного использования земельного участка:

**Ж-4 Зона индивидуальной жилой застройки городского типа
основные виды разрешенного использования земельного участка:**

- индивидуальное жилищное строительство
- блокированные жилые дома, не предназначенные для раздела на квартиры
- детские сады, иные детские дошкольные учреждения
- общеобразовательные учреждения (школы, гимназии, прочие)
- детские площадки с элементами озеленения
- площадки для отдыха с элементами озеленения
- площадки для выгула собак с элементами озеленения
- жилищно-эксплуатационные и аварийно-диспетчерские службы
- диспетчерский пункт электротранспорта
- объекты наружного противопожарного водоснабжения (пожарные резервуары, водоемы, пирсы и прочие)

условно разрешенные виды использования земельного участка:

- индивидуальные жилые дома со встроенно-пристроенными объектами капитального строительства не жилого назначения
- интернаты для престарелых и инвалидов, дома ребенка, приюты, ночлежные дома
- школы-интернаты
- организации социальной защиты
- магазины (не более 400 кв. м)
- административные и административно-хозяйственные объекты, объекты делового назначения, объекты общественных организаций и общественных учреждений общей площадью не более 450 кв.м при условии примыкания земельного участка к существующим или предусмотренным проектом планировки улицам

- аптеки
- амбулаторно-поликлинические учреждения
- клубы многоцелевого и специализированного назначения с ограничением по времени работы
- физкультурно-оздоровительные сооружения с ограничением по времени работы
- спортивные площадки
- приемные пункты прачечных и химчисток
- объекты почтовой связи
- объекты общественного питания
- ЭП, РС, РП, ВНС, КНС, ЦТП, ТП, ГРУ площадью застройки более 100 кв. м, предназначенные для обслуживания линейных объектов, на отдельном земельном участке
- антенны сотовой, радиорелейной и спутниковой связи
- культовые здания и сооружения, объекты, специально предназначенные для богослужений, молитвенных и религиозных собраний, религиозного почитания (паломничества)
- объекты благотворительного назначения религиозных организаций

вспомогательные виды использования земельного участка:

- зеленые насаждения
- стоянки легковых автомобилей
- гаражи на земельном участке индивидуального отдельно стоящего блокированного жилого дома на 1-2 легковых автомобиля
- хозяйственные постройки
- скважины для забора воды, индивидуальные колодцы (при условии организации зоны санитарной охраны не менее 30-50 м выше по потоку грунтовых вод)
- индивидуальные бани
- объекты наружного противопожарного водоснабжения (пожарные резервуары, водоемы)
- площадки для сбора мусора
- ЦТП, ТП, РП

2.3. Предельные (минимальные и (или) максимальные) размеры земельного участка и предельные параметры разрешенного строительства, реконструкции объекта капитального строительства, установленные градостроительным регламентом для территориальной зоны, в которой расположен земельный участок:

1	2	3	4	5	6	7	8
Длина, м	Ширина, м	Площадь, м ² или га	Минимальные отступы от границ земельного участка в целях определения мест допустимого размещения зданий, строений, сооружений, за пределами которых запрещено строительство зданий, строений, сооружений	Предельное количество этажей и (или) предельная высота зданий, строений, сооружений	Максимальный процент застройки в границах земельного участка, определяемый как отношение суммарной площади земельного участка, которая может быть застроена, ко всей площади земельного участка	Требования к архитектурным решениям объектов капитального строительства, расположенным в границах территории исторического поселения федерального или регионального значения	Иные показатели
Предельные (минимальные и (или) максимальные) размеры земельных участков, в том числе их площадь							
Без ограничений	Без ограничений	Минимальный размер земельного участка для индивидуального жилищного строительства: 450 (кв.м.); Максимальный размер земельного участка для индивидуального жилищного строительства: 2000 (кв.м.); Минимальный размер земельного участка (для всех видов разрешенного использования земельных участков, за исключением случаев, установленных настоящей статьей): 1 (кв.м.); Максимальный размер земельного участка (для всех видов разрешенного использования земельных участков, за исключением случаев, установленных настоящей статьей): 10000000 (кв.м.); Минимальный размер земельного участка для площадок для выгула собак: 600 (кв.м.);	Минимальный отступ от границ земельного участка до места допустимого размещения зданий, строений (за исключением границ со стороны территории общего пользования) - 3 м;	Максимальное количество: 10,5 м;	для иных видов разрешенного использования: Максимальный процент: 40 %, для блокированных односемейных жилых домов: Максимальный процент: 30 %, для индивидуальных жилых домов: Максимальный процент: 30 %.	Без ограничений	Максимальный выступ за красную линию нависающих частей здания наземных уровней, выступающих из плоскости наружной стены фасада здания на высоте не менее 4,5 м над территорией общего пользования, составляет не более 1,2 м от красной линии.

2.4. Требования к назначению, параметрам и размещению объекта капитального строительства на земельном участке, на который действие градостроительного регламента не распространяется или для которого градостроительный регламент не устанавливается:

Причины отнесения земельного участка к виду земельного участка, на который действие градостроительного регламента не распространяется или для которого градостроительный регламент не устанавливается	Реквизиты акта, регулирующего использование земельного участка	Требования к использованию земельного участка	Предельное количество этажей и (или) предельная высота зданий, строений, сооружений	Требования к параметрам объекта капитального строительства	Требования к размещению объектов капитального строительства
1	2	3	4	5	6
				7	8

4. Информация о расчетных показателях минимально допустимого уровня обеспеченности территории объектами коммунальной, транспортной, социальной инфраструктур и расчетных показателей максимально допустимого уровня территориальной доступности указанных объектов для населения в случае, если земельный участок расположен в границах территории, в отношении которой предусматривается осуществление деятельности по комплексному и устойчивому развитию территории:

Информация о расчетных показателях минимально допустимого уровня обеспеченности территории								
Объекты коммунальной инфраструктуры			Объекты транспортной инфраструктуры			Объекты социальной инфраструктуры		
Наименование вида объекта	Единица измерения	Расчетный показатель	Наименование вида объекта	Единица измерения	Расчетный показатель	Наименование вида объекта	Единица измерения	Расчетный показатель
1	2	3	4	5	6	7	8	9

5. Информация об ограничениях использования земельного участка, в том числе если земельный участок полностью или частично расположен в границах зон с особыми условиями использования территорий

6. Информация о границах зон с особыми условиями использования территорий, если земельный участок полностью или частично расположен в границах таких зон:

Наименование зоны с особыми условиями использования территории с указанием объекта, в отношении которого установлена такая зона	Перечень координат характерных точек в системе координат, используемой для ведения Единого государственного реестра недвижимости		
	Обозначение (номер) характерной точки	X	Y
1	2	3	4
-	-	-	-

7. Информация о границах зон действия публичных сервитутов Информация отсутствует

Обозначение (номер) характерной точки	Перечень координат характерных точек в системе координат, используемой для ведения Единого государственного реестра недвижимости	
	X	Y
-	-	-

8. Номер и (или) наименование элемента планировочной структуры, в границах которого расположен земельный участок

Орджоникидзевский район

9. Информация о технических условиях подключения (технологического присоединения) объектов капитального строительства к сетям инженерно-технического обеспечения, определенных с учетом программ комплексного развития систем коммунальной инфраструктуры поселения, городского округа

Технические условия подключения объекта к сетям инженерно-технического обеспечения: в соответствии с действующими техническими условиями эксплуатирующих организаций

10. Реквизиты нормативных правовых актов субъекта Российской Федерации, муниципальных правовых актов, устанавливающих требования к благоустройству территории

Решение Пермской городской Думы от 29.01.2008 № 4 «Об утверждении Правил благоустройства и содержания территории в городе Перми»

11. Информация о красных линиях: Информация отсутствует

Обозначение (номер) характерной точки	Перечень координат характерных точек в системе координат, используемой для ведения Единого государственного реестра недвижимости	
	X	Y
-	-	-



PKC
НОВОГОР –
Прикамье

Прохладина, В.А.

Общество с ограниченной ответственностью
«Новая городская инфраструктура Прикамья»
(ООО «НОВОГОР-Прикамье»)
Юридический адрес: 614065, г. Пермь,
ул. Свиязева, д.35
Почтовый адрес: 614002, г. Пермь,
ул. Чернышевского, д.28
Тел: (342) 201-98-85, факс: (342) 201-71-44
info@novogor.perm.ru

10 СЕН 2018

№ *110-15268*

на № 110-15594 от 22.08.2018г.

Начальнику отдела
градостроительной подготовки
территории управления
территориального планирования
и механизмов реализации
Департамента
градостроительства и
архитектуры
Администрации г. Перми
А.В. Никулину

614000, г. Пермь,
ул. Сибирская, 15

О выдаче технических условий

Уважаемый Александр Владимирович!

В ответ на Ваши запрос № СЭД-059-22-01-23-964 от 21.08.2018 г. о выдаче технических условий подключения к сетям водоснабжения и водоотведения земельных участков по ул. Летняя, 37, по ул. Сиреневая, 26 в Свердловском районе г. Перми, для индивидуального жилищного строительства, с предполагаемым объемом водопотребления и водоотведения 1,0 м3/сут. на каждый земельный участок, сообщаем следующее.

В районе указанных Вами земельных участков в жилом районе Ново-Бродовский Свердловского района отсутствуют централизованные сети водоснабжения и водоотведения, эксплуатируемые ООО «Новогор-Прикамье».

При проектировании может быть применен альтернативный способ водоснабжения без подключения к централизованной системе водоснабжения (от скважины) и альтернативный способ канализования, без подключения к централизованной системе канализации г. Перми (отвод стоков на локальные очистные сооружения, канализование жилого дома в выгребную яму с последующим вывозом стоков спец. машинами), который должен соответствовать всем нормативным требованиям Российской Федерации.

Заместитель технического
директора по развитию

Е.Е. Тутаков



Общество с ограниченной
ответственностью

"Энергосервис Звездного"

Ул. Ленина, д.12А, пос. Звездный, Пермский край, 614575
Тел./факс (342) 297-11-46
E-mail: es_zvezdn@inbox.ru
ОКПО 95902923, ОГРН 1065904117575,
ИНН/КПП 5904146972/590401001

Начальнику отдела
градостроительной подготовки
территорий управления
территориального планирования и
механизмов реализации
А.В. Никулину

Исх. № 563 от 08.12.2017 г.

614000, г. Пермь, ул. Сибирская, 15

Уважаемый Александр Владимирович!

На Ваш запрос от 28.11.2017 № СЭД-059-22-01-23.3-390 о выдаче технических условий по присоединению к электрическим сетям земельных участков, расположенных по адресам:

- ул. Сиреневая, вост. 25,
- ул. Сиреневая, зап. 17,
- ул. Сиреневая, 14а,
- ул. Сиреневая, зап. 37,
- ул. Сиреневая, 52,
- ул. Сиреневая, 53,
- Прохладная, 19а.

ООО «Энергосервис Звездного» сообщает, что в соответствии с Правилами технологического присоединения, утвержденными Постановлением Правительства РФ № 861 от 27.12.2004 года (в посл. редакции), конкретные технические условия на энергоснабжение данных земельных участков будут разработаны в составе договора о технологическом присоединении с оплатой по утвержденным тарифам согласно, действующего на момент заключения договора, Постановления РСТ Пермского края.

В соответствии с п. 16 «Правил технологического присоединения», срок осуществления мероприятий по технологическому присоединению, который исчисляется со дня заключения договора и не может превышать:

- 6 месяцев – для заявителей, указанных в пунктах 12(1), 14 и 34 настоящих Правил;

- 1 год – для заявителей, максимальная мощность энергопринимающих устройств которых составляет менее 670 кВт, если более короткие сроки не предусмотрены инвестиционной программой соответствующей сетевой организации или соглашением сторон;

- 2 года – для заявителей, максимальная мощность энергопринимающих устройств которых составляет не менее 670 кВт, если иные сроки (но не более 4 лет) не предусмотрены инвестиционной программой соответствующей сетевой организации или соглашением сторон.

Для заключения договора на технологическое присоединение необходимо в соответствии с требованиями п.9 «Правил технологического присоединения» оформить письменную заявку с приложением необходимых документов, указанных в п. 10 «Правил технологического присоединения».

Для подачи заявки на технологическое присоединение к электрическим сетям ООО «Энергосервис Звездного», Вы можете обратиться по адресам:

- п. Звездный, ул. Ленина, 12А
- г. Пермь, ул. Бенгальская, д.14

Размер оплаты за осуществление технологического присоединения к электрическим сетям ООО «Энергосервис Звездного» бытовых потребителей с запрашиваемой мощностью до 15 кВт включительно, составляет – 550 рублей.

Сообщаю также, что ООО «Энергосервис Звездного» не имеет объектов электросетевого хозяйства по адресу: ул. Варфоломеева, 53

Директор ООО «Энергосервис Звездного»



Н.А. Звягинцев



Акционерное общество
«Газпром газораспределение Пермь»
(АО «Газпром газораспределение Пермь»)

Пермский филиал

ул. Уральская, д. 104, г. Пермь,
Пермский край, Российская Федерация, 614107
тел.: +7 (342) 262-79-07, факс: +7 (342) 262-79-09, +7 (342) 262-52-76
e-mail: post@pf.ugaz.ru

ОКПО 03295605, ОГРН 1025900512670, ИНН 5902183841, КПП 590602001

29.08.2018 № 4191
на № 7991 от 23.08.2018 г.

АДМИНИСТРАЦИЯ ГОРОДА ПЕРМИ

ДЕПАРТАМЕНТ ГРАДОСТРОИТЕЛЬСТВА И АРХИТЕКТУРЫ

Начальнику отдела
градостроительной подготовки
территорий управления
территориального планирования и
механизмов реализации
А.В.Никулину

614000, г. Пермь,
ул. Сибирская, д.15

Тел. (факс): 8(342)212-68-28

О предоставлении информации

В ответ на Ваш запрос вх.№7991 от 23.08.2018г. (исх.№СЭД-059-22-01-23-967 от 21.08.2018г.) предоставляю следующую информацию.

В соответствии с Правилами подключения (технологического присоединения) объектов капитального строительства к сетям газораспределения, утвержденными Постановлением Правительства РФ №1314 от 30.12.2013г. (в ред. от 30.01.2018г.), технические условия выдаются на объекты капитального строительства.

Дополнительно сообщая, что техническая возможность подключения земельных участков по следующим адресам: г. Пермь, ул. Полевая, 26, кад.№59:01:0000000:86906; ул. Тихая, 5 (ул. Сельская, 2а), кад.№59:01:0000000:8690; ул. Чкалова, кад.№59:01:0000000:87101; ул. Теплогорская, 29, кад.№59:01:4410696:11; ул. 1-я Красавинская, 15, кад.№59:01:4613893:240; ул. 2-я Пароходная, 30, кад.№59:01:2512481:30; ул. Луговая, 69, кад.№59:01:3512029:9; ул. Сиреневая, 26, кад.№59:01:3512023:46; ул. 4-я Заозерская, 14а, кад.№59:01:2512473:134; ул. Фрезеровщиков, 42, кад.№59:01:4311024:10; ул. Вагановых, 12, кад.№59:01:4311015:201; ул. 2-я Сосьвинская, 1, кад.№59:01:3219027:137; ул. Летняя, 37, кад.№59:01:5010032:147, к существующим сетям газораспределения имеется.

Предварительный расчет платы за технологическое подключение объекта капитального строительства к сетям газораспределения будет установлен при подаче заявки о подключении правообладателем земельного участка, намеренным осуществить или осуществляющее на нем строительство (реконструкцию) объекта капитального строительства с последующим его подключением.

Главный инженер

И.В.Бухаринов



**АДМИНИСТРАЦИЯ ГОРОДА ПЕРМИ
УПРАВЛЕНИЕ ПО ЭКОЛОГИИ
И ПРИРОДОПОЛЬЗОВАНИЮ**

Ул. Советская, 22. г. Пермь, 614000

Тел./факс (342) 210-99-91

E-mail: uer@gorodperm.ru

<http://www.prirodaperm.ru>

ОКПО 52254767, ОГРН 102590051461,

ИНН 5904082510

Победителю конкурса

№ _____

На № _____ от _____

Перечень мероприятий по охране окружающей среды № 262 от 28.08.2018

Наименование и адрес объекта – Строительство индивидуального жилого дома по ул. Сиреневая, 26 (кад. н. 59:01:3512023:46) в Орджоникидзевском районе города Перми.

Инициатор деятельности – Победитель конкурса.

Условия строительства:

1. Проектом предусмотреть:

1.1. Максимально сохранить существующие деревья.

1.2. Снос деревьев, попадающих под пятно застройки, вести на основании акта комиссионного обследования зеленых насаждений в соответствии с решением Пермской городской Думы от 26 августа 2014 г. № 155. Указанный акт должен быть составлен на основании проектной документации. Остальные деревья сохранить.

1.3. Восстановление зеленых насаждений вести в соответствии с решением Пермской городской Думы от 26 августа 2014 г. № 155.

1.4. Сбор и отвод ливневых вод с использованием вариантов решений в зависимости от:

- а) наличия централизованной системы ливневой канализации;
- б) площади водосбора с учетом транзитных вод с прилегающей территории;
- в) угла наклона рельефа, включающий прилегающие территории;
- г) применения иных решений равномерного отвода поверхностного стока с запрашиваемой территории на прилегающие территории.

1.5. Определение видов образующихся отходов и мест их размещения на период эксплуатации.

1.6. Конкретные мероприятия по охране окружающей среды на период строительства, включая:

- установку временного защитного ограждения строительной площадки,
- ограждение существующих зеленых насаждений, не попадающих под пятно застройки,
- прокладку коммуникаций осуществлять на расстоянии не менее 2 м от ствола дерева, чтобы не повредить корневую систему,
- не использовать приствольные круги существующих деревьев (ø 1м) под складирование материалов и установки временных сооружений,
- определение видов и объемов образующихся отходов и мест их размещения,
- систематический вывоз отходов,
- недопущение загрязнения атмосферы, почвы и подземных вод,
- предотвращение выноса грязи автотранспортом, выезжающим со строительной площадки.

Срок действия перечня мероприятий - 3 года.

Начальник управления

И.Р.Хайдаров



АДМИНИСТРАЦИЯ
ГОРОДА ПЕРМИ
УПРАВЛЕНИЕ ВНЕШНЕГО
БЛАГОУСТРОЙСТВА

Ленина ул., д. 25, Пермь, 614000
тел./факс (342) 212-62-80
e-mail: uvb@gorodperm.ru
http://www.gorodperm.ru
ОКПО 12061797, ОГРН 1025900533460,
ИНН 5902290307

Начальнику отдела градостроительной подготовки территорий управления территориального планирования и механизмов реализации

Никулину А.В.

№

На № СЭД-059-22-01-
20.3-54) от 21.08.2018

**Заключение о возможности
размещения объектов**

Уважаемый Александр Владимирович!

Управление внешнего благоустройства администрации города Перми считает возможным предоставление земельных участков под строительство индивидуальное жилищное строительство на участках по следующим адресам:

- по ул. Полевая, 2б (кад.номер: 59:01:0000000:86906) в Свердловском районе города Перми;
- по ул. Тихая, 5 (ул. Сельская, 2а) (кад.номер: 59:01:00000008690) в Свердловском районе города Перми;
- по ул. Чкалова (кад.номер: 59:01:0000000:87101) в Свердловском районе города Перми;
- по ул. Теплогорская, 29 (кад.номер: 59:014410696:11) в Индустриальном районе города Перми;
- по ул. 1-я Красавинская, 15 (кад.номер: 59:01:4613893:240) в Индустриальном районе города Перми;
- по ул. 2-я Пароходная, 30 (кад.номер: 59:01:2512481:30) в Орджоникидзевском районе города Перми;
- по ул. Луговая, 69 (кад.номер: 59:01:3512029:9) в Орджоникидзевском районе города Перми;



- по ул. Сиреневая, 26 (кад.номер: 59:01:3512023:46) в Орджоникидзевском районе города Перми;
- по ул. 4-я Заозерская, 14а (кад.номер: 59:01:2512473:134) в Орджоникидзевском районе города Перми;
- по ул. Фрезеровщиков, 42 (кад.номер: 59:01:4311024:10) в Мотовилихинском районе города Перми;
- по ул. Вагановых, 12 (кад.номер: 59:01:4311015:201) в Мотовилихинском районе города Перми;
- по ул. 2-я Сосьвинская, 1 (кад.номер: 59:01:3219027:137) в Мотовилихинском районе города Перми;
- по ул. Летняя, 37 (кад.номер: 59:01:5010032:147) в Свердловском районе города Перми, при следующих условиях:

Поверхностный водоотвод решить проектом без подтопления смежных территорий, в соответствии с действующими нормативно-правовыми актами и природоохранным законодательством.

Предусмотреть электроосвещение территории объектов.

Предусмотреть ликвидацию разрушений, а также повреждений существующего дорожного покрытия.

Предусмотреть присоединение к улично-дорожной сети в асфальтобетонном покрытии.

Получить от владельца автомобильной дороги согласие на размещение прилегающего подъезда к дороге.

Первый заместитель начальника управления

П.И.Румянцев



АДМИНИСТРАЦИЯ ГОРОДА ПЕРМИ
ДЕПАРТАМЕНТ
ОБЩЕСТВЕННОЙ БЕЗОПАСНОСТИ

Ул. Сибирская, 10, г. Пермь, 614000
Тел./факс (342) 212-43-12
E-mail: dob@gorodperm.ru
http://www.gorodperm.ru
ОКПО 98060258, ОГРН 1065902057671
ИНН 5902293403, КПП 590201001

03.09.2018 № СЭД-059-10-01-26-273

На № Сэд-059-22-01-21.08.2018
20.3-541 от

О направлении инф. по
земельным участкам

Начальнику отдела
градостроительной подготовки
территорий управления
территориального планирования
и механизмов реализации
департамента градостроительства
и архитектуры администрации
города Перми
Никулину А.В.

Уважаемый Александр Владимирович!

Рассмотрев обращение о возможности размещения объектов для индивидуального жилищного строительства на земельных участках по ул. Полевая, 2б, ул. Тихая, 5 (ул. Сельская, 2а), ул. Чкалова (пос. Новые Ляды), ул. Теплогорская, 29, ул.1-я Красавинская, 15, ул. 2-я Пароходная, 30, ул. Луговая, 69, ул. Сиреневая, 26, ул. 4-я Заозёрская, 14а, ул. 2-я Сосьвинская, 1, ул. Летняя, 37, сообщаем следующее.

В соответствии с действующими нормативно-правовыми актами департамент общественной безопасности администрации города Перми не уполномочен выдавать заключение о возможности размещения объекта.

В связи с этим, направляем в Ваш адрес сведения о том, что в департаменте общественной безопасности администрации города Перми отсутствует информация об объектах обеспечения общественной безопасности, находящихся по ул. Полевая, 2б, ул. Тихая, 5 (ул. Сельская, 2а), ул. Чкалова (пос. Новые Ляды), ул. Теплогорская, 29, ул.1-я Красавинская, 15, ул. 2-я Пароходная, 30, ул. Луговая, 69, ул. Сиреневая, 26, ул. 4-я Заозёрская, 14а, ул. 2-я Сосьвинская, 1, ул. Летняя, 37.

При размещении объекта на данной площадке необходимо соблюдать требования законов от 21.12.1994 № 69-ФЗ «О пожарной безопасности» и от 22.07.2008 № 123-ФЗ «Технический регламент о требованиях пожарной безопасности», обеспечить расстояние до существующих строений для обеспечения подъезда и разворота пожарной техники.

При проектировании инженерных коммуникаций на данной территории просим запроектировать источники противопожарного водоснабжения с пожарными гидрантами и обеспечить исполнение п. 1.4.2.2 Региональных нормативов градостроительного проектирования «Расчетные показатели

обеспеченности населения Пермского края объектами пожарной охраны», утвержденных постановлением Правительства Пермского края от 22.07.2016 № 489-п.

Согласно п.п. 8.6, 9.11 СП 8.13130.2009 «Системы противопожарной защиты. Источники наружного противопожарного водоснабжения. Требования пожарной безопасности» пожарные водоемы (резервуары) и пожарные гидранты надлежит размещать из условия обслуживания ими зданий, находящихся в радиусе – 200 м.

Кроме того, требует проработки вопрос о проведении мероприятий по инженерной защите территории, зданий и сооружений от опасных геологических процессов в соответствии с СП 116.13330.2012, утвержденных приказом Минрегиона России от 30.06.2012 № 274.

С уважением,
заместитель начальника департамента

А.А. Падучев



**ГОСУДАРСТВЕННАЯ ИНСПЕКЦИЯ
ПО ОХРАНЕ ОБЪЕКТОВ КУЛЬТУРНОГО
НАСЛЕДИЯ ПЕРМСКОГО КРАЯ**

Ул. 25-го Октября, д. 18а, г. Пермь, 614000

Тел. (342) 212-05-29, факс (342) 212-05-29

E-mail: info@giokn.permkrai.ru

ОКПО 15529947, ОГРН 1175958018576

ИНН/КПП 5902043202/590201001

23.08.2018 № СЭД-55-01-18.2-238

СЭД-059-22-01-20.3-541 от 21.08.2018
На № _____

Об возможности размещения
объектов на земельных участках
в г. Пермь

Начальнику отдела
градостроительной подготовки
территорий управления
территориального планирования
и механизмов реализации
департамента градостроительства
и архитектуры администрации
г. Перми
Никулину А.В.

Уважаемый Александр Владимирович!

Рассмотрев Ваш запрос, Государственная инспекция по охране объектов культурного наследия Пермского края сообщает следующее.

На момент обращения в границах земельных участков, расположенных по адресам:

1. ул. Полевая, д. 2б (кадастровый номер – 59:01:0000000:86906);
2. ул. Тихая, д. 5 (ул. Сельская, д. 2а) (кадастровый номер – 59:01:0000000:8690);
3. ул. Чкалова (кадастровый номер – 59:01:0000000:87101);
4. ул. Теплогорская, д. 29 (кадастровый номер – 59:01:4410696:11);
5. ул. 1-я Красавинская, д. 15 (кадастровый номер – 59:01:4613893:240);
6. ул. 2-я Пароходная, д. 30 (кадастровый номер – 59:01:2512481:30);
7. ул. Луговая, д. 69 (кадастровый номер – 59:01:3512029:9);
8. ул. Сиреневая, д. 26 (кадастровый номер – 59:01:3512023:46);
9. ул. 4-я Заозрская, д. 14а (кадастровый номер – 59:01:2512473:134);
10. ул. Фрезеровщиков, д. 42 (кадастровый номер – 59:01:4311024:10);
11. ул. Вагановых, д. 12 (кадастровый номер – 59:01:4311015:201);
12. ул. 2-я Сосьвинская, д. 1 (кадастровый номер – 59:01:3219027:137);
13. ул. Летняя, д. 37 (кадастровый номер – 59:01:5010032:147),

испрашиваемых для индивидуального жилищного строительства, объекты культурного наследия, включенные в единый государственный реестр, либо выявленные объекты культурного наследия, а также объекты, обладающие признаками объекта культурного наследия, отсутствуют. Участки расположены вне зон охраны и защитных зон объектов культурного наследия. В соответствии с федеральными законами ограничения для размещения капитальных объектов

на испрашиваемых участках, по условиям охраны объектов культурного наследия, не имеются.

И.о. начальника

А.С. Жуковский



МЧС РОССИИ

**ГЛАВНОЕ УПРАВЛЕНИЕ
МИНИСТЕРСТВА РОССИЙСКОЙ ФЕДЕРАЦИИ
ПО ДЕЛАМ ГРАЖДАНСКОЙ ОБОРОНЫ,
ЧРЕЗВЫЧАЙНЫМ СИТУАЦИЯМ И ЛИКВИДАЦИИ
ПОСЛЕДСТВИЙ СТИХИЙНЫХ БЕДСТВИЙ
ПО ПЕРМСКОМУ КРАЮ
(Главное управление МЧС России
по Пермскому краю)**

ул. Екатерининская, 53а, г. Пермь, 614990
Телефон: (342) 210-44-23 Факс (342) 212-42-52
E-mail: ngu@ugps.perm.ru

13.09.2017 № 7200-3-2-6/4

На № СЭД -059-22-01-23.3-241 от 22.08.2017

О предоставлении данных

Уважаемый Андрей Геннадьевич!

Главным управлением МЧС России по Пермскому краю получено и рассмотрено Ваше обращение по вопросу предоставления информации по земельному участку по адресу: г. Пермь, ул. Сиреневая, 26.

Сообщаем, что земельный участок по адресу: г. Пермь, ул. Сиреневая, 26 не попадает в зону возможного катастрофического затопления, индивидуальное жилищное строительство на данной территории возможно.

Врио заместителю начальника Главного управления
(по защите, мониторингу и предупреждению ЧС)
-начальнику управления гражданской защиты
полковник

Т.Р. КАСЫМОВ

Л.Г. Маслеева
(342) 236-09-48

