

Филиал Федерального государственного учреждения "Федеральная кадастровая палата Федерального агентства геодезической и картографической съёмки" по Пермскому краю
полное наименование органа регистрации прав

Выписка из Единого государственного реестра недвижимости об объекте недвижимости

Сведения о характеристиках объекта недвижимости

На основании запроса от 16.05.2019, поступившего на рассмотрение 17.05.2019, сообщаем, что согласно записям Единого государственного реестра недвижимости:


Земельный участок		Вид объекта недвижимости	
Лист №1	Раздел 1	Всего листов раздела 1: 2	Всего разделов: 4
		Всего листов выписки: 5	
17 мая 2019г. № КУВИ-001/2019-10894337			
Кадастровый номер: 59:01:5010015:157			
Номер кадастрового квартала: 59:01:5010015			
Дата присвоения кадастрового номера: 24.07.2018			
Ранее присвоенный государственный учетный номер: данные отсутствуют			
Адрес (местоположение): Российская Федерация, Пермский край, Пермский городской округ, город Пермь, жилой район Новобродовский, улица Осенняя, 52			
Площадь, м2: 655 +/- 9			
Кадастровая стоимость, руб.: 695007.4			
Кадастровые номера расположенных в пределах земельного участка объектов недвижимости: данные отсутствуют			
Кадастровые номера объектов недвижимости, из которых образован объект недвижимости: данные отсутствуют			
Кадастровые номера образованных объектов недвижимости: данные отсутствуют			
Категория земель: Земли населенных пунктов			
Виды разрешенного использования: индивидуальное жилищное строительство. Для индивидуальной жилой застройки			
Сведения о кадастровом инженере: 14908, образованием земельного участка из земель, находящихся в государственной или муниципальной собственности, расположенного: Пермский край, Пермь г. Свердловский р-н, Осенняя ул. СЭД-059-22-01-20.3-711. 2017-12-12			
Сведения о лесах, водных объектах и об иных природных объектах, расположенных в пределах земельного участка: данные отсутствуют			
Сведения о том, что земельный участок полностью или частично расположен в границах зоны с особыми условиями использования территории или территории объекта культурного наследия: Земельный участок полностью (частично) расположен в границах: 59:32-6.553			
Сведения о том, что земельный участок расположен в границах особой экономической зоны, территории опережающего социально-экономического развития, зоны территориального развития в Российской Федерации, игорной зоны: данные отсутствуют			

полное наименование должности	подпись	инициалы, фамилия
-------------------------------	---------	-------------------

М.П.

Земельный участок	
вид объекта недвижимости	
Лист №2 Раздел 1	Всего листов раздела 1: 2
17 мая 2019г. № КУВИ-001/2019-10894337	Всего разделов: 4
Кадастровый номер:	Всего листов выписки: 5
59:01:5010015:157	
Сведения о том, что земельный участок расположен в границах особо охраняемой природной территории, охотничьих угодий, лесничеств, лесопарков:	данные отсутствуют
Сведения о результатах проведения государственного земельного надзора:	данные отсутствуют
Сведения о расположении земельного участка в границах территории, в отношении которой утвержден проект межевания территории:	данные отсутствуют
Условный номер земельного участка:	данные отсутствуют
Сведения о принятии акта и (или) заключении договора, предусматривающих предоставление в соответствии с земельным законодательством исполнительным органом государственного органа власти или органом местного самоуправления, находящегося в государственной или муниципальной собственности земельного участка для строительства наемного дома социального использования или наемного дома коммерческого использования:	данные отсутствуют
Сведения о том, что земельный участок или земельные участки образованы на основании решения об изъятии земельного участка и (или) расположенного на нем объекта недвижимости для государственных или муниципальных нужд:	данные отсутствуют
Сведения о том, что земельный участок образован из земель или земельного участка, государственная собственность на которые не разграничена:	Земельный участок образован из земель или земельного участка, государственная собственность на которые не разграничена. В соответствии с Федеральным законом от 25 октября 2001 г. № 137-ФЗ "О введении в действие Земельного кодекса Российской Федерации" орган администрации города Перми уполномочен на распоряжение таким земельным участком.
Сведения о наличии земельного спора о местоположении границ земельных участков:	данные отсутствуют
Статус записи об объекте недвижимости:	Сведения об объекте недвижимости имеют статус "актуальные"
Особые отметки:	Земельный участок подлежит снятию с государственного кадастрового учета по истечении пяти лет со дня его государственного кадастрового учета, если на него не будут зарегистрированы права.
Получатель выписки:	ДГА администрации города Перми
полное наименование должности	подпись
	инициалы, фамилия

Выписка из Единого государственного реестра недвижимости об объекте недвижимости
Описание местоположения земельного участка

Земельный участок			
вид объекта недвижимости			
Лист №1	Раздел 3	Всего листов раздела 3: 1	Всего разделов: 4
17 мая 2019г. № КУВИ-001/2019-10894337		Всего листов выписки: 5	
Кадастровый номер: 59:01:5010015:157			
План (чертеж, схема) земельного участка			
			
Масштаб 1:300		Условные обозначения:	
Полное наименование должности		Подпись	
		Инициалы, фамилия	

М.П.

Выписка из Единого государственного реестра недвижимости об объекте недвижимости
Описание местоположения земельного участка

Земельный участок			
вид объекта недвижимости			
Лист №1	Раздел 3.1	Всего листов раздела 3.1: 1	Всего разделов: 4
17 мая 2019г. № КУВИ-001/2019-10894337		Всего листов выписки: 5	
Кадастровый номер: 59:01:5010015:157			

Описание местоположения границ земельного участка					Сведения об адресах правообладателей смежных земельных участков		
№ п/п	Номер точки начальной ая	Дирекционный угол	Горизонтальное проложение, м	Описание закрепления на местности		Кадастровые номера смежных участков	
1	2	3	4	5	6	7	8
1	1.1.1	1.1.2	19°26.6'	17.78	данные отсутствуют	данные отсутствуют	данные отсутствуют
2	1.1.2	1.1.3	109°22.3'	37.96	данные отсутствуют	59:01:5010015:9	данные отсутствуют
3	1.1.3	1.1.4	199°26.0'	5.26	данные отсутствуют	данные отсутствуют	данные отсутствуют
4	1.1.4	1.1.5	199°22.9'	11.48	данные отсутствуют	данные отсутствуют	данные отсутствуют
5	1.1.5	1.1.1	287°47.8'	37.99	данные отсутствуют	59:01:5010015:14	данные отсутствуют

край Пермский, г Пермь, ул Пермская, д 63, кв 24

ПОЛНОЕ НАИМЕНОВАНИЕ ДОЛЖНОСТИ	ПОДПИСЬ	ИНИЦИАЛЫ, ФАМИЛИЯ
-------------------------------	---------	-------------------

М.П.

Выписка из Единого государственного реестра недвижимости об объекте недвижимости
 Описание местоположения земельного участка

Земельный участок			
вид объекта недвижимости			
Лист №1	Раздел 3.2	Всего листов раздела 3.2: 1	Всего разделов: 4
17 мая 2019г. № КУВИ-001/2019-10894337		Всего листов выписки: 5	
Кадастровый номер:		59:01:5010015:157	

Сведения о характерных точках границы земельного участка			
Номер точки	Координаты, м		Средняя квадратичная погрешность определения координат характерных точек границ земельного участка, м
	X	Y	
1	2	3	4
1	509456.26	2242195.94	5
2	509473.03	2242201.86	0.1
3	509460.44	2242237.67	0.1
4	509455.48	2242235.92	0.1
5	509444.65	2242232.11	0.1
1	509456.26	2242195.94	0.1

ПОЛНОЕ ИМЯ ИЛИ ИМЕННОЕ ДОЛЖНОСТИ	ПОДПИСЬ	ИНИЦИАЛЫ, ФАМИЛИЯ
----------------------------------	---------	-------------------

М.П.

Федеральная служба государственной
регистрации, кадастра и картографии

Заявителю (Департамент земельных
отношений администрации города
Перми)

Уведомление об отсутствии в Едином
государственном реестре недвижимости
запрашиваемых сведений

13 июня 2019г.

№КУВИ-001/2019-12966526

На основании запроса от 11.06.2019,
поступившего на рассмотрение 11.06.2019,
в соответствии с частью 12 статьи 62 Федерального закона от 13 июля 2015 г. N 218-ФЗ "О
государственной регистрации недвижимости" уведомляем, что в Едином государственном
реестре недвижимости отсутствует запрошенная Вами информация.

1	Вид запрашиваемой информации:	выписка из ЕГРН об объекте недвижимости
2	Содержание запроса:	Вид объекта недвижимости: Здание. Описание объекта недвижимости: адрес: г. Пермь, Свердловский район, ул. Осенняя, 52; дополнительная информация: назначение: Жилой дом.
3	Причины направления уведомления:	отсутствие в ЕГРН сведений об объекте недвижимости

Учреждения юстиции по государственной регистрации прав на недвижимое имущество и сделок с ним, правопреемниками которых являются соответствующие управления Росреестра, приступили к проведению государственной регистрации прав на недвижимое имущество и сделок с ним с дат, указанных на официальном сайте Росреестра в информационно-телекоммуникационной сети "Интернет".

полное наименование должности	подпись	инициалы, фамилия

М.П.

Федеральная служба государственной
регистрации, кадастра и картографии

Заявителю (Департамент земельных
отношений администрации города
Перми)

Уведомление об отсутствии в Едином
государственном реестре недвижимости
запрашиваемых сведений

11 июня 2019г.

№КУВИ-001/2019-12827056

На основании запроса от 07.06.2019,
поступившего на рассмотрение 10.06.2019,
в соответствии с частью 12 статьи 62 Федерального закона от 13 июля 2015 г. N 218-ФЗ "О
государственной регистрации недвижимости" уведомляем, что в Едином государственном
реестре недвижимости отсутствует запрошенная Вами информация.

1	Вид запрашиваемой информации:	выписка из ЕГРН об объекте недвижимости
2	Содержание запроса:	Вид объекта недвижимости: Здание. Описание объекта недвижимости: адрес: г. Пермь, Свердловский район, ул. Осенняя, 52; дополнительная информация: назначение: Нежилое здание.
3	Причины направления уведомления:	отсутствие в ЕГРН сведений об объекте недвижимости

Учреждения юстиции по государственной регистрации прав на недвижимое имущество и сделок с ним, правопреемниками которых являются соответствующие управления Росреестра, приступили к проведению государственной регистрации прав на недвижимое имущество и сделок с ним с дат, указанных на официальном сайте Росреестра в информационно-телекоммуникационной сети "Интернет".

полное наименование должности	подпись	инициалы, фамилия

М.П.

Федеральная служба государственной
регистрации, кадастра и картографии

Заявителю (Департамент земельных
отношений администрации города
Перми)

Уведомление об отсутствии в Едином
государственном реестре недвижимости
запрашиваемых сведений

11 июня 2019г.

№КУВИ-001/2019-12827282

На основании запроса от 07.06.2019,
поступившего на рассмотрение 10.06.2019,
в соответствии с частью 12 статьи 62 Федерального закона от 13 июля 2015 г. N 218-ФЗ "О
государственной регистрации недвижимости" уведомляем, что в Едином государственном
реестре недвижимости отсутствует запрошенная Вами информация.

1	Вид запрашиваемой информации:	выписка из ЕГРН об объекте недвижимости
2	Содержание запроса:	Вид объекта недвижимости: Объект незавершённого строительства. Описание объекта недвижимости: адрес: г. Пермь, Свердловский район, ул. Осенняя, 52.
3	Причины направления уведомления:	отсутствие в ЕГРН сведений об объекте недвижимости

Учреждения юстиции по государственной регистрации прав на недвижимое имущество и сделок с ним, правопреемниками которых являются соответствующие управления Росреестра, приступили к проведению государственной регистрации прав на недвижимое имущество и сделок с ним с дат, указанных на официальном сайте Росреестра в информационно-телекоммуникационной сети "Интернет".

полное наименование должности	подпись	инициалы, фамилия

М.П.



**АДМИНИСТРАЦИЯ ГОРОДА ПЕРМИ
РАСПОРЯЖЕНИЕ
НАЧАЛЬНИКА ДЕПАРТАМЕНТА ГРАДОСТРОИТЕЛЬСТВА
И АРХИТЕКТУРЫ**

25.09.2018

№ СЭД/1-059-22-01-03-455

**О внесении изменений
в распоряжение начальника
департамента градостроительства
и архитектуры администрации
города Перми от 08.08.2018
№ СЭД-059-22-01-03-133
«Об аннулировании адреса объекта
адресации и о присвоении нового
адреса объекту адресации»**

В целях актуализации правовых актов департамента градостроительства и архитектуры администрации города Перми:

1. Внести в распоряжение начальника департамента градостроительства и архитектуры администрации города Перми от 08 августа 2018 г. № СЭД-059-22-01-03-133 «Об аннулировании адреса объекта адресации и о присвоении нового адреса объекту адресации» следующие изменения:

1.1. пункт 2 изложить в следующей редакции:

«2. Земельному участку с кадастровым номером 59:01:5010015:157 площадью 655 кв. м в Свердловском районе присвоен новый адрес: Российская Федерация, Пермский край, Пермский городской округ, г. Пермь, ж/р Новобродовский, ул. Осенняя, 52.»

2. Настоящее распоряжение вступает в силу со дня подписания.

3. Контроль за исполнением настоящего распоряжения возложить на заместителя начальника департамента градостроительства и архитектуры администрации города Перми Сюткина В.Г.

М.В. Норова

Градостроительный план земельного участка

R U 9 0 3 0 3 0 0 0 - 1 8 1 7 5 6

Градостроительный план земельного участка подготовлен на основании
Письма департамента земельных отношений администрации города Перми от 25.07.2018
№ 059-22-01-37/1-95

(реквизиты заявления правообладателя земельного участка с указанием ф.и.о.
заявителя - физического лица, либо реквизиты заявления и наименование
заявителя - юридического лица о выдаче градостроительного плана земельного
участка)

Местонахождение земельного участка

Пермский край

(субъект Российской Федерации)

г. Пермь, Свердловский район, ул. Осенняя

(муниципальный район или городской округ)

(поселение)

Описание границ земельного участка:

Обозначение (номер) характерной точки	Перечень координат характерных точек в системе координат, используемой для ведения Единого государственного реестра недвижимости	
	X	Y
1	509456,29	2242195,94
2	509473,05	2242201,86
3	509460,47	2242237,68
4	509455,50	2242235,93
5	509444,68	2242232,12

Кадастровый номер земельного участка (при наличии)

59:01:5010015:157

Площадь земельного участка

655 кв.м

Информация о расположенных в границах земельного участка объектах капитального
строительства

Объекты капитального строительства отсутствуют

Информация о границах зоны планируемого размещения объекта капитального строительства в
соответствии с утвержденным проектом планировки территории (при наличии)

Обозначение (номер) характерной точки	Перечень координат характерных точек в системе координат, используемой для ведения Единого государственного реестра недвижимости	
	X	Y
-	-	-

Реквизиты проекта планировки территории и (или) проекта межевания территории в случае, если земельный участок расположен в границах территории, в отношении которой утверждены проект планировки территории и (или) проект межевания территории


Постановление администрации города Перми №1178 от 22.12.2017

(указывается в случае, если земельный участок расположен в границах территории в отношении которой утверждены проект планировки территории и (или) проект межевания территории)

Градостроительный план подготовлен Сюткиным В.Г., заместителем начальника департамента, департамента градостроительства и архитектуры администрации г. Перми

(ф.и.о., должность уполномоченного лица, наименование органа)

М.П.
(при наличии)



(подпись)

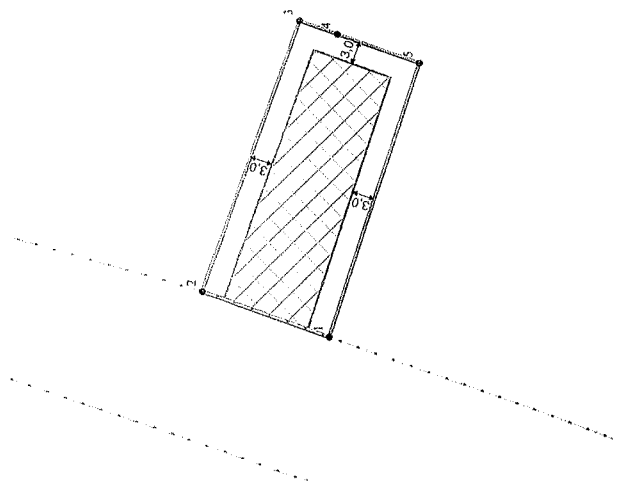
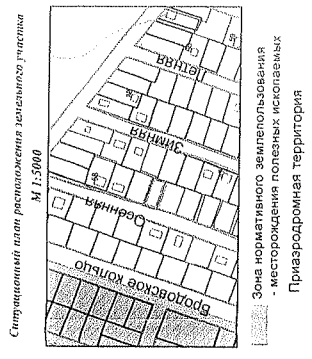
Сюткин В.Г.
(расшифровка подписи)

Дата выдачи

24.08.2018

(ДД.ММ.ГГ)

1. Чертеж градостроительного плана земельного участка



Условные обозначения

- ① Номер зоны допустимого размещения объекта капитального строительства
- Поворотные точки границы земельного участка
- ☒ Место допустимого размещения объекта капитального строительства
- Отступы от границ
- ▭ Граница земельного участка
- Линии регулирования застройки
- Красные линии
- ▭ Охранные зоны инженерных коммуникаций

Л.С.В.В.

Градостроительный план земельного участка		Листы		Листов	
Переселит. район, с.Партиз. Сербовский район, ул. Октябрь		Страницы	Листы	1	1
Градостроительный план земельного участка		Ситуационный план		Листов	
с координатами 39.01.50.00013.137		Планировка		Листов	
по кадастровому № 01.06.033.01		Листы		Листов	
Чертеж градостроительного плана		Листы		Листов	
М 1:500		Листы		Листов	
Дополнительно выданы в архиве ситуационный план		Листы		Листов	
Дополнительно выданы в архиве ситуационный план		Листы		Листов	

1. Чертеж(и) градостроительного плана земельного участка

Чертеж(и) градостроительного плана земельного участка разработан(ы) на топографической основе в масштабе _____, выполненной _____

(дата, наименование организации, подготовившей топографическую основу)

Чертеж(и) градостроительного плана земельного участка разработан(ы)

22.08.2018, Департамент градостроительства и архитектуры администрации г. Перми

(дата, наименование организации)

2. Информация о градостроительном регламенте либо требованиях к назначению, параметрам и размещению объекта капитального строительства на земельном участке, на который действие градостроительного регламента не распространяется или для которого градостроительный регламент не устанавливается

Земельный участок расположен в территориальной зоне: Ж-4. Установлен градостроительный регламент

2.1. Реквизиты акта органа государственной власти субъекта Российской Федерации, органа местного самоуправления, содержащего градостроительный регламент либо реквизиты акта федерального органа государственной власти, органа государственной власти субъекта Российской Федерации, органа местного самоуправления, иной организации, определяющего в соответствии с федеральными законами порядок использования земельного участка, на который действие градостроительного регламента не распространяется или для которого градостроительный регламент не устанавливается

Решение Пермской городской Думы от 26.06.2007 № 143 "Об утверждении Правил землепользования и застройки города Перми"

2.2. Информация о видах разрешенного использования земельного участка основные виды разрешенного использования земельного участка:

Ж-4 Зона индивидуальной жилой застройки городского типа

основные виды разрешенного использования земельного участка:

- индивидуальное жилищное строительство
- блокированная жилая застройка
- детские сады, иные детские дошкольные учреждения
- общеобразовательные учреждения (школы, гимназии, прочие)
- жилищно-эксплуатационные и аварийно-диспетчерские службы
- диспетчерский пункт электротранспорта
- объекты наружного противопожарного водоснабжения (пожарные резервуары, водоемы, пирсы и прочие)

условно разрешенные виды использования земельного участка:

- индивидуальные жилые дома со встроенно-пристроенными объектами капитального строительства нежилого назначения
- интернаты для престарелых и инвалидов, дома ребенка, приюты, ночлежные дома
- школы-интернаты
- организации социальной защиты
- магазины (не более 400 кв. м)
- административные и административно-хозяйственные объекты, объекты делового назначения, объекты общественных организаций и общественных учреждений общей площадью не более 450 кв.м при условии примыкания земельного участка к существующим или предусмотренным проектом планировки улицам
- аптеки
- амбулаторно-поликлинические учреждения
- клубы многоцелевого и специализированного назначения с ограничением по времени работы
- физкультурно-оздоровительные сооружения с ограничением по времени работы

- приемные пункты прачечных и химчисток
- объекты почтовой связи
- объекты общественного питания
- ЭП, РС, РП, ВНС, КНС, ЦТП, ТП, ГРУ
- антенны сотовой, радиорелейной и спутниковой связи
- культовые здания и сооружения, объекты, специально предназначенные для богослужений, молитвенных и религиозных собраний, религиозного почитания (паломничества)
- объекты благотворительного назначения религиозных организаций

вспомогательные виды использования земельного участка:

- гаражи на земельном участке индивидуального отдельно стоящего блокированного жилого дома на 1-2 легковых автомобиля
- хозяйственные постройки
- скважины для забора воды, индивидуальные колодцы (при условии организации зоны санитарной охраны не менее 30-50 м выше по потоку грунтовых вод)
- индивидуальные бани
- объекты наружного противопожарного водоснабжения (пожарные резервуары, водоемы)
- площадки для сбора мусора
- ЦТП, ТП, РП

2.3. Предельные (минимальные и (или) максимальные) размеры земельного участка и предельные параметры разрешенного строительства, реконструкции объекта капитального строительства, установленные градостроительным регламентом для территориальной зоны, в которой расположен земельный участок:

1	2	3	4	5	6	7	8
<p>Предельные (минимальные и (или) максимальные) размеры земельных участков, в том числе их площадь</p>	<p>Ширина, м Без ограничений</p>	<p>Площадь, м² или га Минимальный размер земельного участка для индивидуального жилищного строительства: 450 (кв.м.); Максимальный размер земельного участка для индивидуального жилищного строительства: 2000 (кв.м.); Минимальный размер земельного участка для всех видов разрешенного использования земельных участков, за исключением случаев, установленных настоящей статьей: 1 (кв.м.); Максимальный размер земельного участка для всех видов разрешенного использования земельных участков, за исключением случаев, установленных настоящей статьей: 10000000 (кв.м.); Минимальный размер земельного участка для площадок для выгула собак: 600 (кв.м.);</p>	<p>Минимальные отступы от границ земельного участка в целях определения мест допустимого размещения зданий, строений, сооружений, за пределами которых запрещено строительство зданий, строений, сооружений</p>	<p>Предельное количество этажей и (или) предельная высота зданий, строений, сооружений</p>	<p>Максимальный процент земельного участка, определяемый как отношение суммарной площади земельного участка, которая может быть застроена, ко всей площади земельного участка</p>	<p>Требования к архитектурным решениям объектов капитального строительства, расположенным в границах территории исторического поселения федерального или регионального значения</p>	<p>Иные показатели</p>
<p>Длина, м Без ограничений</p>	<p>Без ограничений</p>	<p>Минимальный отступ от границ земельного участка до места допустимого размещения зданий, строений (за исключением границ со стороны территории общего пользования, а также границ смежных земельных участков при строительстве блокированных жилых домов, не предназначенных для раздела на квартиры, на двух и более смежных земельных участках): 3 (м);</p>	<p>10,5 (м);</p>	<p>для иных видов разрешенного использования: 40 %; для блокированной жилой застройки: 40 %; для индивидуальных жилых домов: 30 %;</p>	<p>Без ограничений</p>	<p>Максимальный выступ за красную линию нависающих частей здания наземных уровней, выступающих из плоскости наружной стены фасада здания на высоте не менее 4,5 м над территорией общего пользования, составляет не более 1,2 м от красной линии. В случаях когда линия регулирования застройки отличается от красной линии, указанный выступ может быть произведен за линию регулирования застройки.</p>	

2.4. Требования к назначению, параметрам и размещению объекта капитального строительства на земельном участке, на который действие градостроительного регламента не распространяется или для которого градостроительный регламент не устанавливается:

Причины отнесения земельного участка к виду земельного участка, на который действие градостроительного регламента не распространяется или для которого градостроительный регламент не устанавливается	Реквизиты акта, регулирующего использование земельного участка	Требования к использованию земельного участка	Требования к параметрам объекта капитального строительства	Требования к размещению объектов капитального строительства
1	2	3	4	7
		5	6	8

3. Информация о расположенных в границах земельного участка объектах капитального строительства и объектах культурного наследия

3.1. Объекты капитального строительства

№ _____ Не имеется _____ Не имеется _____
(согласно чертежу (ам) (назначение объекта капитального строительства, этажность, высотность, общая
градостроительного плана) площадь, площадь застройки)
инвентаризационный или кадастровый номер _____

3.2. Объекты, включенные в единый государственный реестр объектов культурного наследия (памятников истории и культуры) народов Российской Федерации

№ _____ Информация отсутствует _____ Информация отсутствует _____
(согласно чертежу (ам) (назначение объекта культурного наследия, этажность, высотность, общая
градостроительного плана) площадь, площадь застройки)

(наименование органа государственной власти, принявшего решение о включении выявленного объекта культурного наследия в реестр, реквизиты этого решения)

регистрационный номер в реестре _____ от _____
(дата)

4. Информация о расчетных показателях минимально допустимого уровня обеспеченности территории объектами коммунальной, транспортной, социальной инфраструктуры и расчетных показателей максимально допустимого уровня территориальной доступности указанных объектов для населения в случае, если земельный участок расположен в границах территории, в отношении которой предусматривается осуществление деятельности по комплексному и устойчивому развитию территории:

Информация о расчетных показателях минимально допустимого уровня обеспеченности территории									
Объекты коммунальной инфраструктуры			Объекты транспортной инфраструктуры			Объекты социальной инфраструктуры			
Наименование вида объекта	Единица измерения	Расчетный показатель	Наименование вида объекта	Единица измерения	Расчетный показатель	Наименование вида объекта	Единица измерения	Расчетный показатель	Расчетный показатель
1	2	3	4	5	6	7	8	9	9
Информация о расчетных показателях максимально допустимого уровня территориальной доступности									
Наименование вида объекта	Единица измерения	Расчетный показатель	Наименование вида объекта	Единица измерения	Расчетный показатель	Наименование вида объекта	Единица измерения	Расчетный показатель	Расчетный показатель
1	2	3	4	5	6	7	8	9	9

5. Информация об ограничениях использования земельного участка, в том числе если земельный участок полностью или частично расположен в границах зон с особыми условиями использования территорий

Земельный участок полностью расположен в границах зоны с особыми условиями использования территории: Приаэродромная территория аэродрома аэропорта Большое Савино, 59.32.2.857 - Постановление Правительства РФ от 11.03.2010 № 138 "Об утверждении Федеральных правил использования воздушного пространства Российской Федерации": "Запрещается размещать в полосах воздушных подходов на удалении до 30 км, а вне полос воздушных подходов - до 15 км от контрольной точки аэродрома объекты выбросов (размещения) отходов, животноводческие фермы, скотобойни и другие объекты, способствующие привлечению и массовому скоплению птиц."

6. Информация о границах зон с особыми условиями использования территорий, если земельный участок полностью или частично расположен в границах таких зон:

Наименование зоны с особыми условиями использования территории с указанием объекта, в отношении которого установлена такая зона	Перечень координат характерных точек в системе координат, используемой для ведения Единого государственного реестра недвижимости		
	Обозначение (номер) характерной точки	X	Y
1	2	3	4
Приаэродромная территория аэродрома аэропорта Большое Савино 59.32.2.857	1	509456,29	2242195,94
	2	509473,05	2242201,86
	3	509460,47	2242237,68
	4	509455,50	2242235,93
	5	509444,68	2242232,12

7. Информация о границах зон действия публичных сервитутов Информация отсутствует

Обозначение (номер) характерной точки	Перечень координат характерных точек в системе координат, используемой для ведения Единого государственного реестра недвижимости	
	X	Y
-	-	-

8. Номер и (или) наименование элемента планировочной структуры, в границах которого расположен земельный участок

Свердловский район

9. Информация о технических условиях подключения (технологического присоединения) объектов капитального строительства к сетям инженерно-технического обеспечения, определенных с учетом программ комплексного развития систем коммунальной инфраструктуры поселения, городского округа

Технические условия подключения объекта к сетям инженерно-технического обеспечения: в соответствии с действующими техническими условиями эксплуатирующих организаций

10. Реквизиты нормативных правовых актов субъекта Российской Федерации, муниципальных правовых актов, устанавливающих требования к благоустройству территории

Решение Пермской городской Думы от 29.01.2008 № 4 «Об утверждении Правил благоустройства и содержания территории в городе Перми»

11. Информация о красных линиях: _____

Обозначение (номер) характерной точки	Перечень координат характерных точек в системе координат, используемой для ведения Единого государственного реестра недвижимости	
	X	Y
1	509451,57	2242194,28
2	509456,29	2242195,94
3	509473,05	2242201,87
4	509477,85	2242203,25

23.04.19 № 110-7145

на № 110-06132 от 10.04.2018г.

Начальнику отдела
градостроительной подготовки
территории управления
территориального планирования
и механизмов реализации
Департамента
градостроительства и
архитектуры
Администрации г. Перми
А.В. Никулину

614000, г. Пермь,
ул. Сибирская, 15

О выдаче технических условий


Уважаемый Александр Владимирович!

В ответ на Ваши запрос № 059-22-01-20/2-511 от 09.04.2019 г. о выдаче технических условий подключения к сетям водоснабжения и водоотведения земельного участка с кадастровым номером 59:01:5010015:157 по ул. Осенняя, 52 в Свердловском районе г. Перми, для индивидуального жилищного строительства, с предполагаемым объемом водопотребления и водоотведения 1,0 м3/сут., сообщаем следующее.

В районе указанного Вами земельного участка в жилом районе Ново-Бродовский Свердловского района отсутствуют централизованные сети водоснабжения и водоотведения, эксплуатируемые ООО «Новогор-Прикамье».

При проектировании может быть применен альтернативный способ водоснабжения без подключения к централизованной системе водоснабжения (от скважины) и альтернативный способ канализования, без подключения к централизованной системе канализации г. Перми (отвод стоков на локальные очистные сооружения, канализование жилого дома в выгребную яму с последующим вывозом стоков спец. машинами), который должен соответствовать всем нормативным требованиям Российской Федерации.

Технический директор



А.А. Политов



Открытое акционерное общество «Межрегиональная распределительная сетевая компания Урала»
 Филиал «Пермэнерго»
 Производственное отделение
 Пермские городские электрические сети
 614016, г. Пермь, ул. Камчатовская, д. 26
 тел.: (342)233-02-48, факс: (342)233-2 7-07
 e-mail: seccr@peres.permenergo.ru

26.11.2018

№ ПЭ/ПЭС/01-22/НО22

На _____

от _____

Начальнику отдела градостроительной
 подготовки территорий управления
 территориального планирования и
 механизмов реализации Департамента
 градостроительства и архитектуры
 Администрации города Перми
 А. В. Никулину

Сибирская ул., 15,
 г. Пермь, 614000

О выдаче технических условий по
 5-ти объектам на з/у под и.ж.с.

Уважаемый Александр Владимирович!

На запрос от 21.11.2018 № СЭД-059-22-01-20/2-165 ПО ПГЭС филиала ОАО «МРСК Урала» - «Пермэнерго» сообщает о наличии технической возможности технологического присоединения энергопринимающих устройств по адресам:

№ в списке	Описание з/участка	Мощ.
1	г. Пермь, Свердловский район, ул. Осенняя, 52 (59:01:5010015:157) под и.ж.с.	15 кВт
2	г. Пермь, Дзержинский район, ул. 2-я Республиканская, 37а, (59:01:4510449:114) под и.ж.с.	15 кВт
3	г. Пермь, Индустриальный район, ул. 3-я Мало-Субботинская, 5в (59:01:4413926:146) под и.ж.с.	15 кВт
4	г. Пермь, Орджоникидзевский район, мкр. Нижнемостовая, 49г (59:01:2310086:163) под и.ж.с.	15 кВт
5	г. Пермь, Свердловский район, ул. Кленовая, 90 (59:01:5010028:162) под и.ж.с.	15 кВт

В соответствии с «Правилами технологического присоединения...», утвержденными постановлением Правительства Российской Федерации № 861 от 27.12.2004 года (в посл. редакции) (далее – Правила), конкретные технические условия на энергоснабжение данного объекта будут разработаны в составе договора о технологическом присоединении.

Плата за технологическое присоединение энергопринимающих устройств максимальной мощностью, не превышающей 15 кВт включительно,



qualityaustria

ISO 9001:2015 No.20829/2
 ISO 14001:2015 No.03657/2
 ISO 45001:2018 No.00025/2

устанавливается исходя из стоимости мероприятий по технологическому присоединению в размере не более 550 рублей, размер платы определяется по утвержденным тарифам согласно постановлению РСТ Пермского края от 27.12.2017 № 217-тп.

Для заключения договора на технологическое присоединение необходимо представить письменную заявку с приложением необходимых документов и сведений, указанных в п. 9 Правил.

Заместитель директора
по технологическому присоединению



А.И. Твердохлебов



Акционерное общество
«Газпром газораспределение Пермь»
(АО «Газпром газораспределение Пермь»)

Пермский филиал

ул. Уральская, д. 104, г. Пермь,
Пермский край, Российская Федерация, 614107
тел.: +7 (342) 262-79-07, факс: +7 (342) 262-79-09, +7 (342) 282-52-76
e-mail: post@pf.ugaz.ru
ОКПО 03295605, ОГРН 1025900512670, ИНН 5902183841, КПП 590602001
28.11.2018 № 6113
на № 12510 от 23.11.2018 г.

О предоставлении информации

АДМИНИСТРАЦИЯ ГОРОДА
ПЕРМИ

ДЕПАРТАМЕНТ
ГРАДОСТРОИТЕЛЬСТВА И
АРХИТЕКТУРЫ
Начальнику отдела
градостроительной подготовки
территорий УТПиМР департамента
градостроительства и архитектуры
администрации города Перми
А.В.Никулину

614000, г. Пермь,
ул. Сибирская, д.15

Тел. (факс): 8(342)212-68-28

В ответ на Ваш запрос вх. № 12510 от 23.11.2018г. предоставляю следующую информацию.


В соответствии с Правилами подключения (технологического присоединения) объектов капитального строительства к сетям газораспределения, утвержденными Постановлением Правительства РФ №1314 от 30.12.2013г. (в ред. от 30.01.2018г.), технические условия выдаются на объекты капитального строительства.

Дополнительно сообщаю, что техническая возможность подключения земельных участков по следующим адресам: г. Пермь, ул. Осенняя, 52, кад. № 59:01:5010015:157; ул. 2-я Республиканская, 37а, кад. № 59:01:4510449:114; ул. 3-я Мало-Субботинская, 5в, кад. № 59:01:4413926:146; мкр. Нижнемостовая, 49г, кад. № 59:01:2310086:163; ул. Кленовая, 90, кад. № 59:01:5010028:162 (СЭД-059-22-01-20/2-166 от 21.11.2018) к существующим сетям газораспределения имеется.

Предварительный расчет платы за технологическое подключение объекта капитального строительства к сетям газораспределения будет установлен при подаче заявки о подключении правообладателем земельного участка, намеренным осуществить или осуществляющее на нем строительство (реконструкцию) объекта капитального строительства с последующим его подключением.

Главный инженер

И.В.Бухаринов





АДМИНИСТРАЦИЯ
ГОРОДА ПЕРМИ
**УПРАВЛЕНИЕ ВНЕШНЕГО
БЛАГОУСТРОЙСТВА**

Ленина ул., д. 25, Пермь, 614000
тел./факс (342) 212-62-80
e-mail: uvb@gorodperm.ru
<http://www.gorodperm.ru>
ОКПО 12061797, ОГРН 1025900533460,
ИНН 5902290307

Начальнику отдела градостроительной подготовки территорий управления территориального планирования и механизмов реализации департамента градостроительства и архитектуры администрации города Перми
Никулину А.В.

№

На № СЭД-059-22-01-
203-393 от 22.11.2018

**Заключение о возможности
размещения объектов**

Уважаемый Александр Владимирович!

Управление внешнего благоустройства администрации города Перми считает возможным предоставление земельных участков под индивидуальное жилищное строительство на участках по следующим адресам:

- по ул. Осенняя, 52 (кад.номер: 59:01:5010015:157) в Свердловском районе города Перми;

- по ул. 2-я Республиканская, 37а (кад.номер: 59:01:4510449:114) в Дзержинском районе города Перми;

- по ул. 3-я Малосубботинская, 5в (кад.номер: 59:01:4413926:146) в Индустриальном районе города Перми;

- мкр. Нижнемостовая, 49г (кад.номер: 59:01:2310086:163) в Орджоникидзевском районе города Перми;

- по ул. Кленовая, 90 (кад.номер: 59:01:5010028:162) в Свердловском районе города Перми, при следующих условиях:

Предусмотреть ликвидацию разрушений, а также повреждений существующего дорожного покрытия.

Предусмотреть присоединение к улично-дорожной сети в асфальтобетонном покрытии.




Получить от владельца автомобильной дороги согласие на размещение примыкающего подъезда к дороге.

Первый заместитель начальника управления

П.И.Румянцев

Дударев Егор Алексеевич
210 12 53





АДМИНИСТРАЦИЯ ГОРОДА ПЕРМИ
УПРАВЛЕНИЕ ПО ЭКОЛОГИИ
И ПРИРОДОПОЛЬЗОВАНИЮ

Ул. Советская, 22, г. Пермь, 614000
Тел./факс (342) 210-99-91
E-mail: uep@gorodperm.ru
<http://www.priodaperm.ru>
ОКПО 52254767, ОГРН 102590051461,
ИНН 5904082510

Победителю конкурса

№ _____
На № _____ от _____

Перечень мероприятий по охране окружающей среды № 351 от 27.11.2018

Наименование и адрес объекта – Строительство индивидуального жилого дома по ул.Осенней,52 (кад.н. 59:01:5010015:157) в Свердловском районе города Перми.

Инициатор деятельности – Победитель конкурса.

Условия строительства:

1. Проектом предусмотреть:

1.1. Максимально сохранить существующие деревья.

1.2. Снос деревьев, попадающих под пятно застройки, вести на основании акта комиссионного обследования зеленых насаждений в соответствии с решением Пермской городской Думы от 26 августа 2014 г. № 155. Указанный акт должен быть составлен на основании проектной документации. Остальные деревья сохранить.

1.3. Восстановление зеленых насаждений вести в соответствии с решением Пермской городской Думы от 26 августа 2014 г. № 155.

1.4. Сбор и отвод ливневых вод с использованием вариантов решений в зависимости от:

а) наличия централизованной системы ливневой канализации;

б) площади водосбора с учетом транзитных вод с прилегающей территории;

в) угла наклона рельефа, включающий прилегающие территории;

г) применения иных решений равномерного отвода поверхностного стока с запрашиваемой территории на прилегающие территории.

1.5. Определение видов образующихся отходов и мест их размещения на период эксплуатации.

1.6. Конкретные мероприятия по охране окружающей среды на период строительства, включая:

- установку временного защитного ограждения строительной площадки,

- ограждение существующих зеленых насаждений, не попадающих под пятно застройки,

- прокладку коммуникаций осуществлять на расстоянии не менее 2 м от ствола дерева, чтобы не повредить корневую систему,

- не использовать приствольные круги существующих деревьев (Ø 1м) под складирование материалов и установки временных сооружений,

- определение видов и объемов образующихся отходов и мест их размещения,

- систематический вывоз отходов,

- недопущение загрязнения атмосферы, почвы и подземных вод,

- предотвращение выноса грязи автотранспортом, выезжающим со строительной площадки.

Срок действия перечня мероприятий - 3 года.

Начальник управления

И.Р.Хайдаров



МЧС РОССИИ

**ГЛАВНОЕ УПРАВЛЕНИЕ
МИНИСТЕРСТВА РОССИЙСКОЙ ФЕДЕРАЦИИ
ПО ДЕЛАМ ГРАЖДАНСКОЙ ОБОРОНЫ,
ЧРЕЗВЫЧАЙНЫМ СИТУАЦИЯМ И ЛИКВИДАЦИИ
ПОСЛЕДСТВИЙ СТИХИЙНЫХ БЕДСТВИЙ
ПО ПЕРМСКОМУ КРАЮ
(Главное управление МЧС России
по Пермскому краю)**

ул. Екатерининская, 53а, г. Пермь, 614990
Телефон: (342) 258-40-01 Факс (342) 212-42-52
E-mail: ngu@ugps.perm.ru

29.11.2018 № 8612-32-6/5

На № СЭД -059-22-01-20/2-163 от 21.11.2018

Начальнику
отдела градостроительной
подготовки территорий управления
территориального планирования и
механизмов реализации
Департамента градостроительства и
архитектуры города Перми

А.В. Никулину

ул. Сибирская, 15, г. Пермь, 614000

О предоставлении данных

Уважаемый Александр Владимирович!

Главным управлением МЧС России по Пермскому краю получено и рассмотрено Ваше обращение по вопросу предоставления информации по земельному участку по адресу: г. Пермь, Свердловский район, ул. Осенняя, 52, кад. № 59:01:5010015:157.

Сообщаем, что земельный участок по адресу: г. Пермь, Свердловский район, ул. Осенняя, 52, кад. № 59:01:5010015:157 не попадает в зону возможного катастрофического затопления, индивидуальное жилищное строительство на данной территории возможно.

Заместитель начальника Главного управления
(по защите, мониторингу и предупреждению ЧС)
-начальник управления гражданской защиты
полковник

А.В. Шарапов



АДМИНИСТРАЦИЯ
ГОРОДА ПЕРМИ
ДЕПАРТАМЕНТ
ОБЩЕСТВЕННОЙ
БЕЗОПАСНОСТИ

Сибирская ул., д. 10, Пермь, 614000
тел./факс (342) 212-31-25
e-mail: dob@gorodperm.ru
http://www.gorodperm.ru
ОКПО 98060258, ОГРН 1065902057671,
ИНН 5902293403, КПП 590201001

Начальнику отдела
градостроительной подготовки
территорий управления
территориального планирования
и механизмов реализации
департамента градостроительства
и архитектуры администрации
города Перми
Никулину А.В.

№ СЭД-059-10-

На № Сэд-059-22-
01-20/3-393 от 22.11.2018

О направлении информации по
ул.Осенняя, 52, 2-я
Республиканская, 37а ...

Уважаемый Александр Владимирович!

Рассмотрев обращение о возможности размещения объектов для индивидуального жилищного строительства на земельных участках согласно приложению, сообщаем следующее.

В соответствии с действующими нормативно-правовыми актами департамент общественной безопасности администрации города Перми не уполномочен выдавать заключение о возможности размещения объекта.

В связи с этим, направляем в Ваш адрес информацию о том, что в департаменте общественной безопасности администрации города Перми отсутствует информация об объектах обеспечения общественной безопасности, находящихся на земельных участках согласно приложению.

Дополнительно сообщаем, что земельный участок по ул. 2-я Республиканская, 37а с кадастровым номером 59:01:4510449:114 попадает в зону катастрофического затопления при прорыве Камской ГЭС.

В границах существующего земельного участка возможно строительство зданий при условии выполнения требований п. 14.6 СП 42.13330.2011 «СНиП 2.07.01-89 «Градостроительство. Планировка и застройка городских и сельских поселений», отметки под застройкой принять не ниже 98,0 м. (Бс) или 96,94 м. (Пс).

На земельных участках по адресам: ул. Осенняя, 52, ул. 3-я Мало-Субботинская, 5в, мкр. Нижнемостовая, 49г, ул. Кленовая, 90 сиренно-речевые устройства отсутствуют. При развитии индивидуальной жилой застройки предусматривать размещение сиренно-речевых узлов оповещения согласно пунктов 6.38, 6.39 СП 165.1325800.2014 «Свод правил. Инженерно-технические



мероприятия по гражданской обороне. Актуализированная редакция СНиП 2.01.51-90».

При размещении объектов на данных площадках необходимо соблюдать требования законов от 21.12.1994 № 69-ФЗ «О пожарной безопасности» и от 22.07.2008 № 123-ФЗ «Технический регламент о требованиях пожарной безопасности», обеспечить расстояние до существующих стропений для обеспечения подъезда и разворота пожарной техники.

При проектировании инженерных коммуникаций просим запроектировать источники противопожарного водоснабжения с пожарными гидрантами и обеспечить исполнение п. 1.4.2.2 Региональных нормативов градостроительного проектирования «Расчетные показатели обеспеченности населения Пермского края объектами пожарной охраны», утвержденных постановлением Правительства Пермского края от 22.07.2016 № 489-п.

Согласно п.п. 8.6, 9.11 СП 8.13130.2009 «Системы противопожарной защиты. Источники наружного противопожарного водоснабжения. Требования пожарной безопасности» пожарные водоемы (резервуары) и пожарные гидранты надлежит размещать из условия обслуживания ими зданий, находящихся в радиусе – 200 м.

Кроме того, требует проработки вопрос о проведении мероприятий по инженерной защите территории, зданий и сооружений от опасных геологических процессов в соответствии с СП 116.13330.2012, утвержденных приказом Минрегиона России от 30.06.2012 № 274.

В соответствии требованиями главы 4 СП 11-112-2001 от 01.01.2002 «Порядок разработки и состав раздела «Инженерно-технические мероприятия гражданской обороны. Мероприятия по предупреждению чрезвычайных ситуаций градостроительной документации для территорий городских и сельских поселений, других муниципальных образований» заказчик градостроительной документации осуществляет сбор исходных данных и требования для разработки раздела «ИТМ ГОЧС».

Исходные данные для разработки раздела «ИТМ ГОЧС» предоставляет ГУ МЧС по Пермскому краю по соответствующему запросу. Примерная форма запроса приведена в приложении «Б» вышеуказанного свода правил.

С уважением,
заместитель начальника департамента

А.А. Падучев

Список земельных участков

№	Адрес земельного участка	Кадастровый номер	Цель
1	ул. Осенняя, 52	59:01:5010015:157	Индивидуальное жилищное строительство
2	ул. 2-я Республиканская, 37а	59:01:4510449:114	Индивидуальное жилищное строительство
3	ул. 3-я Мало-Субботинская, 5в	59:01:4413926:146	Индивидуальное жилищное строительство
4	мкр. Нижнемостовая, 49г	59:01:2310086:163	Индивидуальное жилищное строительство
5	ул. Кленовая, 90	59:01:5010028:162	Индивидуальное жилищное строительство





ГОСУДАРСТВЕННАЯ ИНСПЕКЦИЯ
ПО ОХРАНЕ ОБЪЕКТОВ КУЛЬТУРНОГО
НАСЛЕДИЯ ПЕРМСКОГО КРАЯ

Ул. 25 Октября, д. 18а, г. Пермь, 614000
Тел. (342) 212-05-29, факс (342) 212-05-88
E-mail: info@giokn.permkrai.ru
ОКПО 15529947, ОГРН 1175958018576
ИНН/КПП 5902043202/590201001

№ _____
СЭД № 059-22-01-20/2-162 от 21.11.2018

О возможности размещения объектов
на испрашиваемых земельных
участках в г. Перми

Начальнику отдела
градостроительной
подготовки территорий
управления территориального
планирования и механизмов
реализации департамента
градостроительства и
архитектуры администрации
г. Перми
Никулину А.В.

Уважаемый Александр Владимирович!

Рассмотрев Ваш запрос, Государственная инспекция по охране объектов культурного наследия Пермского края сообщает следующее.

На момент обращения в границах земельных участков, испрашиваемых для индивидуального жилищного строительства:

1. с кадастровым номером 59:01:5010015:157, по ул. Осенняя, 52;
2. с кадастровым номером 59:01:4510449:114, по ул. 2-я Республиканская, 37а;
3. с кадастровым номером 59:01:4413926:146, по ул. 3-я Мало-Субботинская, 5в;
4. с кадастровым номером 59:01:2310036:163, по ул. мкр. Нижнемостовая, 49г;
5. с кадастровым номером 59:01:5010028:162, по ул. Кленовая, 90, объекты культурного наследия, включенные в единый государственный реестр, либо выявленные объекты культурного наследия, а также объекты, обладающие признаками объекта культурного наследия, отсутствуют. Участки расположены вне зон охраны и защитных зон объектов культурного наследия. В соответствии с федеральными законами ограничения для размещения капитальных объектов на испрашиваемых участках, по условиям охраны объектов культурного наследия, не имеются.

Начальник инспекции

А.С. Жуковский

Вильданов Родион Фаясович
212 50 96

