

Финанс Федерального государственного учреждения "Федеральная кадастровая палата Федерального агентства геодезической и картографической съёмки" по Пермскому краю
полное наименование органа регистрации прав

Выписка из Единого государственного реестра недвижимости об объекте недвижимости


Сведения о характеристиках объекта недвижимости
На основании запроса от 29.05.2019, поступившего на рассмотрение 29.05.2019, сообщаем, что согласно записям Единого государственного реестра недвижимости:

Земельный участок		Вид объекта недвижимости	
Лист №1	Раздел 1	Всего листов раздела 1: 2	Всего разделов: 4
		Всего листов выписки: 5	
29 мая 2019г. № КУВИ-001/2019-11912700			
Кадастровый номер: 59:01:4416146:125			
Номер кадастрового квартала: 59:01:4416146			
Дата присвоения кадастрового номера: 11.04.2019			
Ранее присвоенный государственный учетный номер: данные отсутствуют			
Адрес (местоположение): Пермский край, г. Пермь, Свердловский р-н, ул. Василия Васильева			
Площадь, м2: 30 +/- 2			
Кадастровая стоимость, руб.: 77503.8			
Кадастровые номера расположенных в пределах земельного участка объектов недвижимости: данные отсутствуют			
Кадастровые номера объектов недвижимости, из которых образован объект недвижимости: данные отсутствуют			
Кадастровые номера образованных объектов недвижимости: данные отсутствуют			
Категория земель: Земли населенных пунктов			
Виды разрешенного использования: автостоянки и гаражи (встроенные, пристроенные, многоэтажные, подземные и надземные), Для стоянок автомобильного транспорта			
Сведения о кадастровом инженерере: 32459. образованием земельного участка из земель, находящихся в государственной или муниципальной собственности, расположенного по адресу: Пермский край, Пермь г. Свердловский р-н, Василия Васильева ул. СЭД-059-22-01-20/3-61., 2019-01-16			
Сведения о лесах, водных объектах и об иных природных объектах, расположенных в пределах земельного участка: данные отсутствуют			
Сведения о том, что земельный участок полностью или частично расположен в границах зоны с особыми условиями использования территории или территории объекта культурного наследия: Земельный участок полностью (частично) расположен в границах 59:32-6.553			
Сведения о том, что земельный участок расположен в границах особой экономической зоны, территории опережающего социально-экономического развития, зоны территориального развития в Российской Федерации, ипной зоны: данные отсутствуют			
полное наименование должности		подпись	
		инициалы, фамилия	

М.П.

Земельный участок		вид объекта недвижимости	
Лист №2 Раздел 1	Всего листов раздела 1: 2	Всего разделов: 4	Всего листов выписки: 5
29 мая 2019г. № КУВИ-001/2019-11912700			
Кадастровый номер: 59:01:4416146:125			
Сведения о том, что земельный участок расположен в границах особо охраняемой природной территории, охотничьих угодий, лесничеств, лесопарков:		данные отсутствуют	
Сведения о результатах проведения государственного земельного надзора:		данные отсутствуют	
Сведения о расположении земельного участка в границах территории, в отношении которой утвержден проект межевания территории:		данные отсутствуют	
Условный номер земельного участка:		данные отсутствуют	
Сведения о принятии акта и (или) заключении договора, предусматривающих предоставление в соответствии с земельным законодательством исполнительным органом государственной власти или органом местного самоуправления, находящегося в государственной или муниципальной собственности земельного участка для строительства наемного дома социального использования или наемного дома коммерческого использования:		данные отсутствуют	
Сведения о том, что земельный участок или земельные участки образованы на основании решения об изъятии земельного участка и (или) расположенного на нем объекта недвижимости для государственных или муниципальных нужд:		данные отсутствуют	
Сведения о том, что земельный участок образован из земель или земельного участка, государственная собственность на которые не разграничена:		Земельный участок образован из земель или земельного участка, государственная собственность на которые не разграничена. В соответствии с Федеральным законом от 25 октября 2001 г. № 137-ФЗ "О введении в действие Земельного кодекса Российской Федерации" орган Администрации города Перми уполномочен на распоряжение таким земельным участком.	
Сведения о наличии земельного спора о местоположении границ земельных участков:		данные отсутствуют	
Статус записи об объекте недвижимости:		Сведения об объекте недвижимости имеют статус "актуальные"	
Особые отметки:		Сведения об ограничениях права на объект недвижимости, обременениях данного объекта, не зарегистрированных в реестре прав, ограничений прав и обременений недвижимого имущества: Вид ограничения (обременения): Ограничения прав на земельный участок, предусмотренные статьями 56, 56.1 Земельного кодекса Российской Федерации; Срок действия: с 11.04.2019; Реквизиты документа-основания: Постановление "Об утверждении Федеральных правил использования воздушного пространства Российской Федерации" от 11.03.2010 № 138 выдан: Правительство Российской Федерации. Земельный участок подлежит снятию с государственного кадастрового учета по истечении пяти лет со дня его государственного кадастрового учета, если на него не будут зарегистрированы права.	
Получатель выписки: ДГА администрации города Перми			
полное наименование должности		подпись	
		инициалы, фамилия	

Выписка из Единого государственного реестра недвижимости об объекте недвижимости
Описание местоположения земельного участка

Земельный участок			
вид объекта недвижимости			
Лист №1 Раздел 3	Всего листов раздела 3: 1	Всего разделов: 4	Всего листов выписки: 5
29 мая 2019г. № КУВИ-001/2019-11912700			
Кадастровый номер: 59:01:4416146:125			
План (чертеж, схема) земельного участка			
			
Масштаб 1:60		Условные обозначения:	
Полное наименование должности		Подпись	
		Инициалы, фамилия	

М.П.

Выписка из Единого государственного реестра недвижимости об объекте недвижимости
Описание местоположения земельного участка

Земельный участок			
вид объекта недвижимости			
Лист №1	Раздел 3.1	Всего листов раздела 3.1: 1	Всего разделов: 4
29 мая 2019г. № КУВИ-001/2019-11912700		Всего листов выписки: 5	
Кadaстровый номер: 59:01:4416146:125			

№ п/п	Номер точки		Дирекционный угол	Горизонтальное проложение, м	Описание местоположения границ земельного участка		Сведения об адресах правообладателей смежных земельных участков
	начальная	конечная			Описание закрепления на местности	Кадастровые номера смежных участков	
1	2	3	4	5	6	7	8
1	1.1.1	1.1.2	177°43.0'	3.26	данные отсутствуют	данные отсутствуют	данные отсутствуют
2	1.1.2	1.1.3	267°41.0'	9.16	данные отсутствуют	59:01:4416146:1	данные отсутствуют
3	1.1.3	1.1.4	357°43.0'	3.26	данные отсутствуют	данные отсутствуют	данные отсутствуют
4	1.1.4	1.1.1	87°41.0'	9.16	данные отсутствуют	данные отсутствуют	данные отсутствуют

ПОЛНОЕ НАИМЕНОВАНИЕ ДОЛЖНОСТИ		ПОДПИСЬ		ИНИЦИАЛЫ, ФАМИЛИЯ	
-------------------------------	--	---------	--	-------------------	--

М.П.

Выписка из Единого государственного реестра недвижимости об объекте недвижимости
 Описание местоположения земельного участка

Земельный участок			
вид объекта недвижимости			
Лист №1	Раздел 3.2	Всего листов раздела 3.2: 1	Всего разделов: 4
29 мая 2019г. № КУВИ-001/2019-11912700		Всего листов выписки: 5	
Кадастровый номер: 59:01:4416146:125			

Сведения о характерных точках границы земельного участка			
Система координат 59.2			
Номер точки	Координаты, м		Средняя квадратичная погрешность определения координат характерных точек границ земельного участка, м
	X	Y	
1	2	3	4
1	511499.37	2231143.52	Нет закрепления
2	511496.11	2231143.65	Нет закрепления
3	511495.74	2231134.5	Нет закрепления
4	511499	2231134.37	Нет закрепления
1	511499.37	2231143.52	Нет закрепления
			5
			0.1
			0.1
			0.1
			0.1
			0.1

полное наименование должности	подпись	инициалы, фамилия
		М.П.



АДМИНИСТРАЦИЯ ГОРОДА ПЕРМИ
НАЧАЛЬНИК ДЕПАРТАМЕНТА
ГРАДОСТРОИТЕЛЬСТВА И АРХИТЕКТУРЫ
РАСПОРЯЖЕНИЕ

22.04.2019

059-22-01-03-534

**О внесении изменений
в распоряжение начальника
департамента градостроительства
и архитектуры администрации
города Перми от 18.12.2018
№ СЭД-059-22-01-03-1047
«О присвоении адресов
объектам адресации»**

В целях актуализации правовых актов департамента градостроительства и архитектуры администрации города Перми:


1. Внести в распоряжение начальника департамента градостроительства и архитектуры администрации города Перми от 18 декабря 2018 г. № СЭД-059-22-01-03-1047 «О присвоении адресов объектам адресации» следующие изменения:

1.1 абзац 8 пункта 1 изложить в следующей редакции:

«1. Земельному участку с кадастровым номером 59:01:4416146:125 площадью 30 кв. м в Свердловском районе присвоен адрес: Российская Федерация, Пермский край, Пермский городской округ, г. Пермь, ул. Василия Васильева, 26.».

2. Настоящее распоряжение вступает в силу со дня подписания.

3. Контроль за исполнением настоящего распоряжения возложить на заместителя начальника департамента градостроительства и архитектуры администрации города Перми Сюткина В.Г.



М.В. Норова





PKC
НОВОГОР -
Прикамье

Общество с ограниченной ответственностью
«Новая городская инфраструктура Прикамья»
(ООО «НОВОГОР-Прикамье»)
Юридический адрес: 614065, г. Пермь,
ул. Связьева, д.35
Почтовый адрес: 614002, г. Пермь,
ул. Чернышевского, д.28
Тел: (342) 201-98-85, факс: (342) 201-71-44
info@novogor.perm.ru

07.05.19 № 110-7725

на № 110-07266/1 от 26.04.2019 г.

И.о. заместителя начальника
Департамента
градостроительства
и архитектуры
Администрации г. Перми

Ю.В. Булатову

О предоставлении земельного участка

Уважаемый Юрий Валентинович!

На Ваш запрос № 059-22-01-20/2-605 от 25.04.2019 г. о предоставлении информации о наличии (отсутствии) на земельном участке, расположенного южнее ул. Василия Васильева, 11, кадастровый номер 59:01:4416146:125 в Свердловском районе, сетей водоснабжения и водоотведения с учетом информации об охранных зонах, препятствующих предоставлению земельного участка, а также возможности (невозможности) предоставления вышеуказанного земельного участка под размещение металлического гаража, согласно прилагаемой Вами схемы земельного участка, сообщаем следующее.

На территории вышеуказанного земельного участка, расположенного южнее ул. Василия Васильева, 11, с кадастровым номером 59:01:4416146:125, отсутствуют сети водоснабжения и водоотведения, эксплуатируемые ООО «НОВОГОР-Прикамье».

Информацией о других сетях водоснабжения и водоотведения в районе указанного земельного участка ООО «Новогор-Прикамье» не располагает.

ООО «Новогор-Прикамье» не возражает против предоставления вышеуказанного земельного участка под размещение металлического гаража.

Технический директор

А.А. Политов



Открытое акционерное общество «Межрегиональная
распределительная сетевая компания Урала»
Филиал «Пермэнерго»
Производственное отделение
Пермские городские электрические сети
614016, г. Пермь, ул. Камчатовская, д. 26
тел.: (342)233-02-48, факс: (342)233-27-07
E-mail: seccr@peres.permenergo.ru

17. 05. 2019

На _____

№ ПЭ/ПГЭС/01-17/3080
от _____

И.о. заместителя начальника
Департамента Градостроительства и
Архитектуры
Ю.В. Булатову

ул. Сибирская, 15
г. Пермь, 614000

О наличии сетей ПО ПГЭС


Уважаемый Юрий Валентинович!

В ответ на Ваше письмо № СЭД-059-22-01-20/2-604 от 25.04.2019
производственное отделение Пермские городские электрические сети филиала
ОАО «МРСК Урала» - «Пермэнерго» сообщает, что на земельном участке с
кадастровым номером 59:01:4416146:125, охранных зон и электрических сетей
ПО ПГЭС нет.

Главный инженер

Е.Е. Некрасов

Палагин Д.П.
243-43-53



ISO 9001:2015 No.20829/2
ISO 14001:2015 No.03657/2
ISO 45001:2018 No.00025/2
ISO 50001:2011 No.00178/2



Акционерное общество
«Газпром газораспределение Пермь»
(АО «Газпром газораспределение Пермь»)

Пермский филиал

ул. Уральская, д. 104, г. Пермь.
Пермский край, Российская Федерация, 614107
тел.: +7 (342) 262-79-07. факс: +7 (342) 262-79-09. +7 (342) 282-52-76
e-mail: post@pf.ugaz.ru
ОКПО 03295605, ОГРН 1025900512670, ИНН 5902183841, КПП 590602001
13.05.2019 № 3155
на № _____ от _____

Администрация города Перми
Департамент градостроительства
и архитектуры
614000, г. Пермь, ул. Сибирская, 15
тел. (342) 212-72-57, факс. 212-68-28

и.о. заместителя начальника
департамента
Ю.В.Булатову

О направлении информации


Уважаемый Юрий Валентинович!

На запрос № 059-22-01-20/2-603 от 25.04.2019г. (вх. №5906 от 26.04.2019г.) сообщая, что на участке с кадастровым номером 59:01:4416146:125 расположенного южнее ул. Василия Васильева, 11 в Свердловском районе г. Перми газораспределительных сетей нет.

Главный инженер

И.В. Бухаринов

Ю.В. Никулин
262-79-21



Общество с ограниченной ответственностью
«Пермская сетевая компания»

ул. Сибирская, 67, г. Пермь, Россия, 614039
тел. +7 (342) 243-7831 факс +7 (342) 243-7832
www.permnet.ru e-mail: info@permnet.ru

И.о. заместителя начальника
департамента градостроительства и
архитектуры администрации г. Пермь

Ю. В. Булатову

ул. Сибирская, 15, г. Пермь, 614000
тел./факс: (342)212-72-57, 212-68-28

08.05.2019 № 510191-04-01084

на № 059-01-4416146 от 25.04.2019

заказное

О предоставлении информации

Уважаемый Юрий Валентинович!

В ответ на Ваше обращение о предоставлении информации о наличии (отсутствии) сетей теплоснабжения (в том числе охранных зон) сообщаем, что в границах земельного участка с кадастровым номером 59:01:4416146:125, площадью 30 кв. м., расположенного по адресу ул. Василия Васильева, 11 в Свердловском районе г. Пермь, тепловых сетей ООО «Пермская сетевая компания» нет.

Приложение:

Схема расположения земельного участка кад. № 59-01-4416146-125 на 1л. в 1 экз.

С уважением,

Технический директор – главный инженер



М. С. Рябенко



**ГОСУДАРСТВЕННАЯ ИНСПЕКЦИЯ
ПО ОХРАНЕ ОБЪЕКТОВ КУЛЬТУРНОГО
НАСЛЕДИЯ ПЕРМСКОГО КРАЯ**

Ул. 25 Октября, д. 18а, г. Пермь, 614000
Тел. (342) 212-05-29, факс (342) 212-05-88
E-mail: info@giokn.permkrai.ru
ОКПО 15529947, ОГРН 1175958018576
ИНН/КПП 5902043202/590201001

23.05.2019 № Исх55-01-18.2-677

С/Д № 059-22-01-20/2-602 от 25.04.2019

По возможности размещения
металлического гаража (без
возведения капитальных
сооружений) на испрашиваемом
земельном участке в г. Перми


И.о. заместителя начальника
департамента
градостроительства и
архитектуры администрации
г. Перми
Булатову Ю.В.

Уважаемый Юрий Валентинович!

Рассмотрев Ваш запрос, Государственная инспекция по охране объектов культурного наследия Пермского края сообщает следующее.

На момент обращения в границах земельного участка с кадастровым номером 59:01:4416146:125, площадью 30 кв.м. расположенного южнее ул. Василия Васильева, 11 в Свердловском районе города Перми, испрашиваемого под размещение металлического гаража (без возведения капитальных сооружений) (без возведения капитальных сооружений), объекты культурного наследия, включенные в единый государственный реестр, либо выявленные объекты культурного наследия, а также объекты, обладающие признаками объекта культурного наследия, отсутствуют. Участок расположен вне зон охраны и защитных зон объектов культурного наследия. В соответствии с федеральными законами ограничения для размещения объектов бытового обслуживания (без возведения капитальных сооружений) на испрашиваемом участке, по условиям охраны объектов культурного наследия, не имеются.

И.о. начальника инспекции



Д.А. Изосимов

Вильданов Родион Фаясович
212 50 96

