

Выписка из Единого государственного реестра недвижимости об объекте недвижимости

Сведения о характеристиках объекта недвижимости
На основании запроса от 17.07.2019, поступившего на рассмотрение 17.07.2019, сообщаем, что согласно записям Единого государственного реестра недвижимости:

Земельный участок		Раздел 1 Лист 1	
Лист №1 Раздел 1	Всего листов раздела 1: 3	Всего разделов: 4	Всего листов выписки: 6
17 июля 2019г. № КУВИ-001/2019-17337498			
Кадастровый номер:	59:01:1713471:19		
Номер кадастрового квартала:	59:01:1713471		
Дата присвоения кадастрового номера:	27.02.2004		
Ранее присвоенный государственный учетный номер:	данные отсутствуют		
Адрес (местоположение):	Российская Федерация, Пермский край, г. Пермь, ул. Ветлужская, 5		
Площадь, м2:	1075 +/- 11		
Кадастровая стоимость, руб.:	3246833.25		
Кадастровые номера расположенных в пределах земельного участка объектов недвижимости:	59:01:1713471:49		
Кадастровые номера объектов недвижимости, из которых образован объект недвижимости:	данные отсутствуют		
Кадастровые номера образованных объектов недвижимости:	данные отсутствуют		
Категория земель:	Земли населенных пунктов		
Виды разрешенного использования:	индивидуальное жилищное строительство		
Сведения о кадастровом инженере:	32459, уточнением местоположения границ и (или) площади земельного участка с кадастровым номером 59:01:1713471:19, расположенного по адресу: Пермский край, г. Пермь, р-н Дзержинский, ул Ветлужская, 7		
Сведения о лесах, водных объектах и об иных природных объектах, расположенных в пределах земельного участка:	данные отсутствуют		
Сведения о том, что земельный участок полностью или частично расположен в границах зоны с особыми условиями использования территории или территории объекта культурного наследия:	Земельный участок полностью (частично) расположен в границах 59:32-6.553		
Сведения о том, что земельный участок расположен в границах особой экономической зоны, территории опережающего социально-экономического развития, зоны территориального развития в Российской Федерации, игорной зоны:	данные отсутствуют		

полное наименование должности	подпись	инициалы, фамилия
-------------------------------	---------	-------------------

М.П.

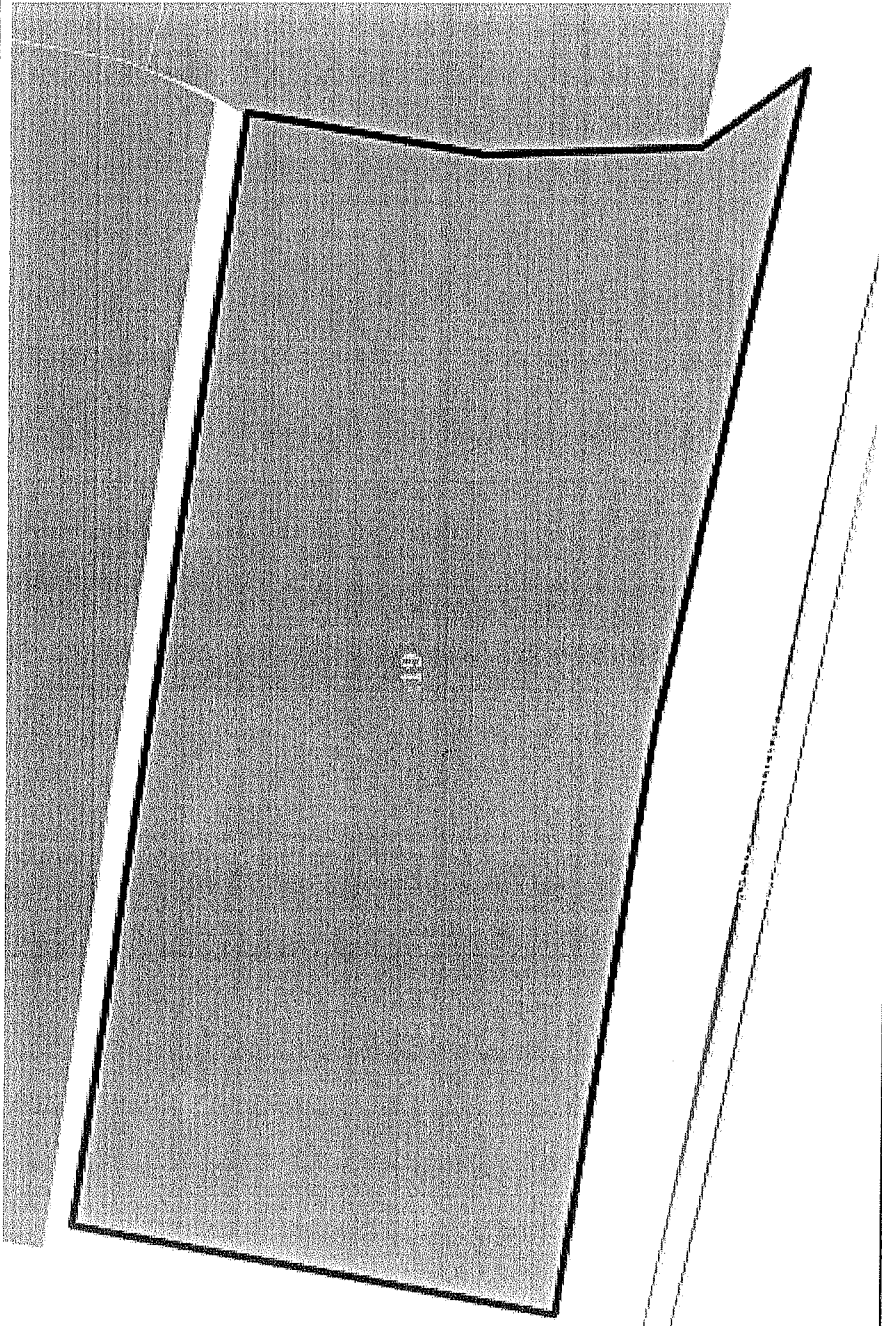
Земельный участок		
вид объекта недвижимости		
Лист №2 Раздел 1	Всего листов раздела 1: 3	Всего разделов: 4
17 июля 2019г. № КУВИ-001/2019-17337498		Всего листов выписки: 6
Кадастровый номер: 59:01:1713471:19		
Сведения о том, что земельный участок расположен в границах особо охраняемой природной территории, охотничьих угодий, лесничеств, лесопарков:	данные отсутствуют	
Сведения о результатах проведения государственного земельного надзора:	данные отсутствуют	
Сведения о расположении земельного участка в границах территории, в отношении которой утвержден проект межевания территории:	данные отсутствуют	
Условный номер земельного участка:	данные отсутствуют	
Сведения о принятии акта и (или) заключении договора, предусматривающих предоставление в соответствии с земельным законодательством исполнительным органом государственного органа власти или органом местного самоуправления, находящегося в государственной или муниципальной собственности земельного участка для строительства наемного дома социального использования или наемного дома коммерческого использования:	данные отсутствуют	
Сведения о том, что земельный участок или земельные участки образованы на основании решения об изъятии земельного участка и (или) расположенного на нем объекта недвижимости для государственных или муниципальных нужд:	данные отсутствуют	
Сведения о том, что земельный участок образован из земель или земельного участка, государственная собственность на которые не разграничена:	данные отсутствуют	
Сведения о наличии земельного спора о местоположении границ земельных участков:	данные отсутствуют	
Статус записи об объекте недвижимости:	Сведения об объекте недвижимости имеют статус "актуальные, ранее учтенные"	
Особые отметки:	Сведения о вещных правах на объект недвижимости, не зарегистрированных в реестре прав, ограниченный прав и обременений недвижимого имущества: Вид права: Долевая собственность; Размер доли в праве: доля в праве пропорциональна размеру общей площади помещения; Правообладатель: Собственники помещений многоквартирного дома; Реквизиты документа-основания: Федеральный закон "О введении в действие Жилищного кодекса РФ" от 29.12.2004 № 189. Сведения об ограничениях права на объект недвижимости, обременениях данного объекта, не зарегистрированных в реестре прав, ограниченный прав и обременений недвижимого имущества: Вид ограничения (обременения): Ограничения прав на земельный участок, предусмотренные статьями 56, 56.1 Земельного кодекса Российской Федерации; Срок действия: с 27.04.2015; Реквизиты документа-основания: Постановление "Об утверждении Федеральных правил использования воздушного пространства Российской Федерации" от 11.03.2010 № 138 выдан: Правительство Российской Федерации.	
полное наименование должности	подпись	инициалы, фамилия
		М.П.

Земельный участок			
вид объекта недвижимости			
Лист №3 Раздел 1	Всего листов раздела 1: 3	Всего разделов: 4	Всего листов выписки: 6
17 июля 2019г. № КУВИ-001/2019-17337498			
Кадастровый номер: 59:01:1713471:19			
Получатель выписки: Департамент земельных отношений администрации города Перми			

полное наименование должности		подпись	инициалы, фамилия
-------------------------------	--	---------	-------------------

М.П.

Выписка из Единого государственного реестра недвижимости об объекте недвижимости
Описание местоположения земельного участка

Земельный участок			
вид объекта недвижимости			
Лист №1 Раздел 3	Всего листов раздела 3: 1	Всего разделов: 4	Всего листов выписки: 6
17 июля 2019г. № КУВИ-001/2019-17337498			
Кадастровый номер: 59:01:1713471:19			
План (чертеж, схема) земельного участка			
			
Масштаб 1:300		Условные обозначения:	
полное наименование должности		подпись	
		инициалы, фамилия	

М.П.

Выписка из Единого государственного реестра недвижимости об объекте недвижимости
Описание местоположения земельного участка

Земельный участок			
вид объекта недвижимости			
Лист №1	Раздел 3.1	Всего листов раздела 3.1: 1	Всего разделов: 4
17 июля 2019г. № КУВИ-001/2019-17337498			Всего листов выписки: 6
Кадастровый номер: 59:01:1713471:19			

№ п/п	Номер точки		Дирекционный угол	Горизонтальное проложение, м	Описание местоположения границ земельного участка		Сведения об адресах правообладателей смежных земельных участков
	начальная ая	конечная ая			Описание закрепления на местности	Кадастровые номера смежных участков	
1	2	3	4	5	6	7	8
1	1.1.1	1.1.2	98°28.5'	48.45	данные отсутствуют	данные отсутствуют	данные отсутствуют
2	1.1.2	1.1.3	190°3.7'	10.36	данные отсутствуют	59:01:1713471:224	614067, край Пермский, г Пермь, ул Красноборская, д 35
3	1.1.3	1.1.4	177°53.3'	9.23	данные отсутствуют	59:01:1713471:224	614067, край Пермский, г Пермь, ул Красноборская, д 35
4	1.1.4	1.1.5	143°41.8'	5.66	данные отсутствуют	данные отсутствуют	данные отсутствуют
5	1.1.5	1.1.6	282°34.1'	29.36	данные отсутствуют	данные отсутствуют	данные отсутствуют
6	1.1.6	1.1.7	279°14.1'	25.3	данные отсутствуют	данные отсутствуют	данные отсутствуют
7	1.1.7	1.1.1	10°29.8'	21.02	данные отсутствуют	данные отсутствуют	данные отсутствуют

полное наименование должности	подпись	инициалы, фамилия
-------------------------------	---------	-------------------

М.П.

Выписка из Единого государственного реестра недвижимости об объекте недвижимости
 Описание местоположения земельного участка

Земельный участок			
вид объекта недвижимости			
Лист №1	Раздел 3.2	Всего листов раздела 3.2: 1	Всего разделов: 4
17 июля 2019г. № КУВИ-001/2019-17337498		Всего листов выписки: 6	
Кадастровый номер: 59:01:1713471:19			

Сведения о характерных точках границы земельного участка			
Система координат МСК59			
Номер точки	Координаты, м		Средняя квадратичная погрешность определения координат характерных точек границ земельного участка, м
	X	Y	
1	2	3	4
1	521273.34	2224478.41	Нет закрепления
2	521266.2	2224526.33	Нет закрепления
3	521256	2224524.52	Нет закрепления
4	521246.78	2224524.86	Нет закрепления
5	521242.22	2224528.21	Нет закрепления
6	521248.61	2224499.55	Нет закрепления
7	521252.67	2224474.58	Нет закрепления
1	521273.34	2224478.41	Нет закрепления
			5
			0.1
			0.1
			0.1
			0.1
			0.1
			0.1
			0.1

полное наименование должности	подпись	инициалы, фамилия

М.П.

Выписка из Единого государственного реестра недвижимости об объекте недвижимости

На основании запроса от 09.04.2019, поступившего на рассмотрение 09.04.2019, сообщаем, что согласно записям Единого государственного реестра недвижимости:

Лист №1		Раздел 1		Всего листов выписки: 2	
Раздел №1		Всего листов раздела 1: 2		Всего листов выписки: 2	
Кадастровый номер:		59:01:1713471:49			
Номер кадастрового квартала:		59:01:1713471			
Дата присвоения кадастрового номера:		15.05.2012			
Ранее присвоенный государственный учетный номер:		Инвентарный номер 93_2			
Адрес (местоположение):		Пермский край, г. Пермь, Дзержинский район, ул. Ветружская, д. 7			
Площадь, м2:		100,2			
Назначение:		Жилое			
Наименование:		Жилой дом			
Количество этажей, в том числе подземных этажей:		2, в том числе подземных 0			
Материал наружных стен:		Деревянные			
Год ввода в эксплуатацию по завершении строительства:		данные отсутствуют			
Год завершения строительства:		1959			
Кадастровая стоимость, руб.:		1453744,69			
Кадастровые номера иных объектов недвижимости, в пределах которых расположен объект недвижимости:		59:01:1713471:19			
Кадастровые номера помещений, машино-мест, расположенных в здании или сооружении:		данные отсутствуют			
Кадастровые номера объектов недвижимости, из которых образован объект недвижимости:		данные отсутствуют			
Кадастровые номера образованных объектов недвижимости:		данные отсутствуют			
Сведения о включении объекта недвижимости в состав предприятия как имущественного комплекса:		данные отсутствуют			
Сведения о включении объекта недвижимости в состав единого недвижимого комплекса:		данные отсутствуют			
Виды разрешенного использования:		данные отсутствуют			
Сведения о включении объекта недвижимости в реестр объектов культурного наследия:		данные отсутствуют			
полное наименование должности		подпись		инициалы, фамилия	

Здание		
вид объекта недвижимости		
Лист №2	Раздел 1	Всего листов раздела 1: 2
		Всего разделов: 1
		Всего листов выписки: 2
9 апреля 2019г. № КУВИ-001/2019-8206808		
Кадастровый номер: 59:01:1713471:49		
Сведения о кадастровом инженерере:	22113, в целях представления в орган регистрации прав заявления о снятии с учета здания с кадастровым № 59:01:1713471:49, права на который не зарегистрированы в Едином государственном реестре недвижимости, 44-УЖО-ИМК. 2018-04-03	
Статус записи об объекте недвижимости:	Объект недвижимости снят с кадастрового учета 13.06.2018 15:04:30	
Особые отметки:	данные отсутствуют	
Подручатель выписки:	Департамент градостроительства и архитектуры администрации города Пермь	

полное наименование должности	подпись	инициалы, фамилия

М.П.

Федеральная служба государственной
регистрации, кадастра и картографии

Заявителю (Департамент земельных
отношений администрации города
Перми)

Уведомление об отсутствии в Едином
государственном реестре недвижимости
запрашиваемых сведений

15 июля 2019г.

№КУВИ-001/2019-16599902

На основании запроса от 11.07.2019,
поступившего на рассмотрение 11.07.2019,
в соответствии с частью 12 статьи 62 Федерального закона от 13 июля 2015 г. N 218-ФЗ "О
государственной регистрации недвижимости" уведомляем, что в Едином государственном
реестре недвижимости отсутствует запрошенная Вами информация.

1	Вид запрашиваемой информации:	выписка из ЕГРН об объекте недвижимости
2	Содержание запроса:	Вид объекта недвижимости: Здание. Описание объекта недвижимости: адрес: г. Пермь, Дзержинский район, ул. Ветлужская, 5; дополнительная информация: назначение: Жилой дом.
3	Причины направления уведомления:	отсутствие в ЕГРН сведений об объекте недвижимости

Учреждения юстиции по государственной регистрации прав на недвижимое имущество и сделок с ним, правопреемниками которых являются соответствующие управления Росреестра, приступили к проведению государственной регистрации прав на недвижимое имущество и сделок с ним с дат, указанных на официальном сайте Росреестра в информационно-телекоммуникационной сети "Интернет".

полное наименование должности	подпись	инициалы, фамилия

М.П.

Федеральная служба государственной
регистрации, кадастра и картографии

Заявителю (Департамент земельных
отношений администрации города
Перми)

Уведомление об отсутствии в Едином
государственном реестре недвижимости
запрашиваемых сведений

15 июля 2019г.

№КУВИ-001/2019-16600444

На основании запроса от 11.07.2019,
поступившего на рассмотрение 11.07.2019,
в соответствии с частью 12 статьи 62 Федерального закона от 13 июля 2015 г. N 218-ФЗ "О
государственной регистрации недвижимости" уведомляем, что в Едином государственном
реестре недвижимости отсутствует запрошенная Вами информация.

1	Вид запрашиваемой информации:	выписка из ЕГРН об объекте недвижимости
2	Содержание запроса:	Вид объекта недвижимости: Здание. Описание объекта недвижимости: адрес: г. Пермь, Дзержинский район, ул. Ветлужская, 5; дополнительная информация: назначение: Нежилое здание.
3	Причины направления уведомления:	отсутствие в ЕГРН сведений об объекте недвижимости

Учреждения юстиции по государственной регистрации прав на недвижимое имущество и сделок с ним, правопреемниками которых являются соответствующие управления Росреестра, приступили к проведению государственной регистрации прав на недвижимое имущество и сделок с ним с дат, указанных на официальном сайте Росреестра в информационно-телекоммуникационной сети "Интернет".

полное наименование должности	подпись	инициалы, фамилия

М.П.

Федеральная служба государственной
регистрации, кадастра и картографии

Заявителю (Департамент земельных
отношений администрации города
Перми)

Уведомление об отсутствии в Едином
государственном реестре недвижимости
запрашиваемых сведений

15 июля 2019г.

№КУВИ-001/2019-16601304

На основании запроса от 11.07.2019,
поступившего на рассмотрение 11.07.2019,
в соответствии с частью 12 статьи 62 Федерального закона от 13 июля 2015 г. N 218-ФЗ "О
государственной регистрации недвижимости" уведомляем, что в Едином государственном
реестре недвижимости отсутствует запрошенная Вами информация.

1	Вид запрашиваемой информации:	выписка из ЕГРН об объекте недвижимости
2	Содержание запроса:	Вид объекта недвижимости: Объект незавершённого строительства. Описание объекта недвижимости: адрес: г. Пермь, Дзержинский район, ул. Ветлужская, 5.
3	Причины направления уведомления:	отсутствие в ЕГРН сведений об объекте недвижимости

Учреждения юстиции по государственной регистрации прав на недвижимое имущество и сделок с ним, правопреемниками которых являются соответствующие управления Росреестра, приступили к проведению государственной регистрации прав на недвижимое имущество и сделок с ним с дат, указанных на официальном сайте Росреестра в информационно-телекоммуникационной сети "Интернет".

полное наименование должности	подпись	инициалы, фамилия

М.П.



АДМИНИСТРАЦИЯ ГОРОДА ПЕРМИ
НАЧАЛЬНИК ДЕПАРТАМЕНТА
ГРАДОСТРОИТЕЛЬСТВА И АРХИТЕКТУРЫ
РАСПОРЯЖЕНИЕ

11.04.2019

059-22-01-03-455

**О присвоении адресов объектам
адресации**

В соответствии с постановлениями Правительства Российской Федерации от 19 ноября 2014 г. № 1221 «Об утверждении Правил присвоения, изменения и аннулирования адресов», от 22 мая 2015 г. № 492 «О составе сведений об адресах, размещаемых в государственном адресном реестре, порядке межведомственного информационного взаимодействия при ведении государственного адресного реестра, о внесении изменений и признании утратившими силу некоторых актов правительства Российской Федерации», решением Пермской городской Думы от 27 сентября 2011 г. № 193 «О создании департамента градостроительства и архитектуры администрации города Перми», постановлением администрации города Перми от 06 апреля 2009 г. № 191 «Об адресном реестре города Перми»:

1. Земельному участку с кадастровым номером 59:01:4410042:543 площадью 1207 кв. м в Ленинском районе присвоен адрес: Российская Федерация, Пермский край, Пермский городской округ, г. Пермь, ул. Николая Островского, 1.

Земельному участку с кадастровым номером 59:01:1713471:19 площадью 1075 кв. м в Дзержинском районе присвоен адрес: Российская Федерация, Пермский край, Пермский городской округ, г. Пермь, ул. Ветлужская 5.

Земельному участку с кадастровым номером 59:01:1713067:9 площадью 1687 кв. м в Кировском районе присвоен адрес: Российская Федерация, Пермский край, Пермский городской округ, г. Пермь, пер. Бетонный, 1.

Земельному участку с кадастровым номером 59:01:4413624:8 площадью 1269 кв. м в Свердловском районе присвоен адрес: Российская Федерация, Пермский край, Пермский городской округ, г. Пермь, ул. Бородинская, 34.


2. Местоположение объектов адресации указано согласно приложениям 1, 2, 3, 4 к настоящему распоряжению.

3. Отделу ведения адресного реестра в течение 3 рабочих дней со дня вступления в силу настоящего распоряжения внести настоящее распоряжение в государственный адресный реестр.

4. Настоящее распоряжение вступает в силу со дня подписания.



5. Контроль за исполнением настоящего распоряжения возложить на заместителя начальника департамента градостроительства и архитектуры администрации города Перми Сюткина В.Г.



М.В. Порова



Схема местоположения объекта адресации



М 1:1000



Градостроительный план земельного участка

R U 9 0 3 0 3 0 0 0 - 1 9 0 9 2 7

Градостроительный план земельного участка подготовлен на основании
заявления №059-22-01-37/1 - 150 от 09.07.2019

(реквизиты заявления правообладателя земельного участка с указанием ф.и.о.
заявителя - физического лица, либо реквизиты заявления и наименование
заявителя - юридического лица о выдаче градостроительного плана земельного
участка)

Местонахождение земельного участка

Пермский край

(субъект Российской Федерации)

г. Пермь, Дзержинский р-н, ул. Ветлужская, 5

(муниципальный район или городской округ)

(поселение)

Описание границ земельного участка:

Обозначение (номер) характерной точки	Перечень координат характерных точек в системе координат, используемой для ведения Единого государственного реестра недвижимости	
	X	Y
1	521273,32	2224478,37
2	521266,18	2224526,29
3	521255,98	2224524,48
4	521246,76	2224524,82
5	521242,2	2224528,17
6	521248,59	2224499,51
7	521252,65	2224474,54
8	521273,32	2224478,37

Кадастровый номер земельного участка (при наличии)

59:01:1713471:19

Площадь земельного участка

1075 кв.м

Информация о расположенных в границах земельного участка объектах капитального
строительства

Объекты капитального строительства отсутствуют

Информация о границах зоны планируемого размещения объекта капитального строительства в соответствии с утвержденным проектом планировки территории (при наличии)

Обозначение (номер) характерной точки	Перечень координат характерных точек в системе координат, используемой для ведения Единого государственного реестра недвижимости	
	X	Y
-	-	-

Реквизиты проекта планировки территории и (или) проекта межевания территории в случае, если земельный участок расположен в границах территории, в отношении которой утверждены проект планировки территории и (или) проект межевания территории

Постановление администрации города Перми №1159 от 23.12.2016; Постановление администрации города Перми №282 от 10.05.2018

(указывается в случае, если земельный участок расположен в границах территории в отношении которой утверждены проект планировки территории и (или) проект межевания территории)

Градостроительный план подготовлен

Сюткиным В. Г. , заместителем начальника департамента, департамент градостроительства и архитектуры администрации г. Перми

(ф.и.о., должность уполномоченного лица, наименование органа)



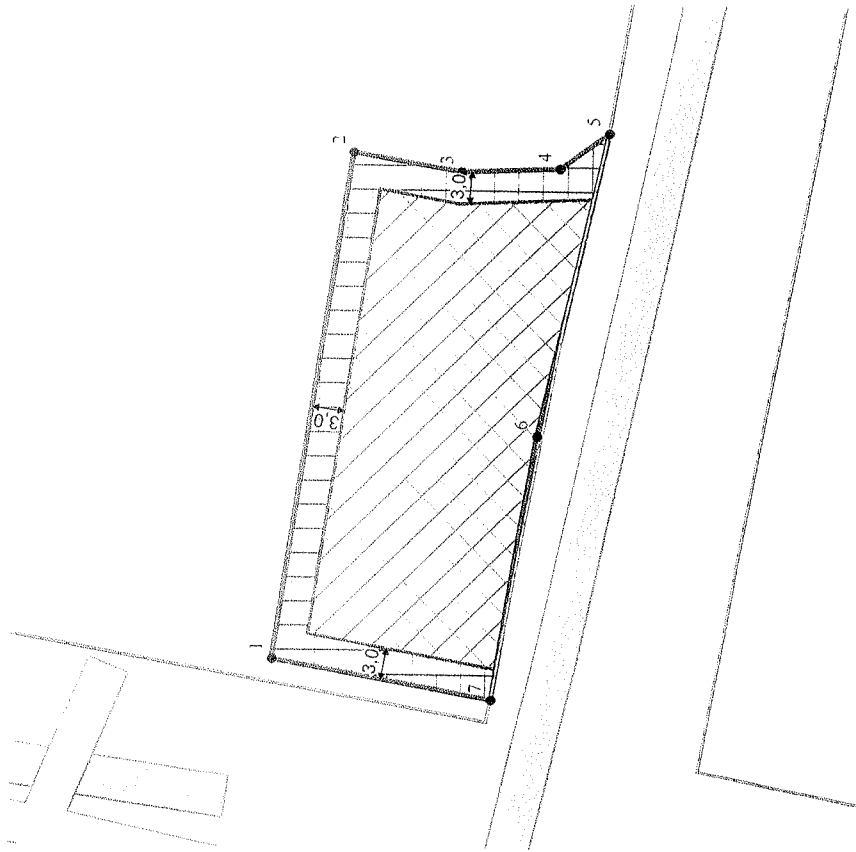
(подпись)

В.Г. Сюткин
(расшифровка подписи)

Дата выдачи

11.07.2019
(ДД.ММ.ГГ)

1. Чертеж градостроительного плана земельного участка

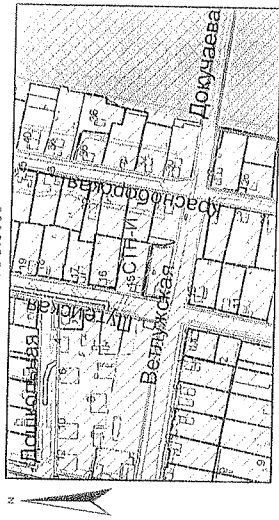


Условные обозначения

- 1. Номер объекта капитального строительства
- Поворотные точки границы земельного участка
- ☒ Место допустимого размещения объекта капитального строительства
- ↔ Отступы от границ
- ▭ Граница земельного участка
- Линии регулирования застройки
- Красные линии
- Охранные зоны инженерных коммуникаций
- ▭ Место допустимого размещения блокированной жилой застройки

Ситуационный план расположения земельного участка

М 1:5000



Приаэродромная территория

Описание функциональной зоны Генерального плана города Перми, утвержденного решением Пермской городской Думы от 17.12.2010 №205

Формирование и развитие СТН-И (зоны малоэтажной застройки) должно направляться следующими принципами - соображения правовых, административных и экономических условий для:

1. преимущественно жилого использования территории;
2. возможности сочетания блокированных жилых домов и индивидуальных жилых домов в составе многоквартирных домов;
3. развития вдоль улицы общественно-деловых и культурно-бытовых центров, ориентированных на удовлетворение повседневных потребностей населения.

При реализации указанных целевых установок надлежит учитывать:

1. существующие особенности данного вида функциональных зон:
 - 1.1. территории представляют собой периферийные поселения сельского типа, расположенные в местах сложившейся малоэтажной застройки, на территориях бывших дачных кооперативов;
 - 1.2. наличие слаборазвитой инфраструктуры, отсутствие дорог с твердым покрытием, отсутствие централизованных систем водоснабжения и водоотведения, низкий уровень обслуживания городским общественным транспортом, высокая степень зависимость жителей от индивидуального транспорта, средняя и низкая обеспеченность школьными и дошкольными учреждениями, недостаток территории общего пользования;
 - 1.3. наличие малоэтажной индивидуальной жилой застройки, которая последовательно замещается на застройку коттеджного типа;
 - 1.4. общую направленность развития на перспективу - развитие в качестве территории малоэтажной застройки без расширения границ функциональной зоны. Предусматривать при формировании территориальных зон и/или подзон этажность объектов капитального строительства не выше трех этажей;
 2. показатели интенсивности использования территории на перспективу:
 - 2.1. максимальная плотность нетто застройки всех видов объектов капитального строительства в границах земельных участков, площадь которых не превышает предельные размеры, указанные в таблице 2 - не более 4000 кв.м/га, в границах функциональной зоны - не более 2000 кв.м/га;
 - 2.2. максимальная доля помещений нежилого назначения от общей площади помещений всех видов использования (с учетом наземной части объектов капитального строительства для размещения автомобильных стоек) - 10%;
 - 2.3. обеспеченность жилой застройкой стоянками для индивидуальных автомобилей внутри кварталов - 1,0 автомобиля на одну жилую единицу.

Иван	Ковалева	Литов	Медведев	Пономарев	Тимофеев
Градостроительный план земельного участка					
Пермский край, г. Пермь, Дзержинский район, ул. Ветлужская, 5					
Градостроительный план земельного участка					
с каб. №39-01/1713471-19 площадью 0,1075 га					
Чертеж градостроительного плана					
М 1:500					
Должность инженер-проектировщик и архитектор Администрации г. Перми					

1. Чертеж(и) градостроительного плана земельного участка

Чертеж(и) градостроительного плана земельного участка разработан(ы) на топографической основе в масштабе _____, выполненной _____

(дата, наименование организации, подготовившей топографическую основу)

Чертеж(и) градостроительного плана земельного участка разработан(ы)

10.07.2019, Департамент градостроительства и архитектуры администрации г. Перми

(дата, наименование организации)

2. Информация о градостроительном регламенте либо требованиях к назначению, параметрам и размещению объекта капитального строительства на земельном участке, на который действие градостроительного регламента не распространяется или для которого градостроительный регламент не устанавливается

Земельный участок расположен в территориальной зоне: Ж-4. Установлен градостроительный регламент

2.1. Реквизиты акта органа государственной власти субъекта Российской Федерации, органа местного самоуправления, содержащего градостроительный регламент либо реквизиты акта федерального органа государственной власти, органа государственной власти субъекта Российской Федерации, органа местного самоуправления, иной организации, определяющего в соответствии с федеральными законами порядок использования земельного участка, на который действие градостроительного регламента не распространяется или для которого градостроительный регламент не устанавливается

Решение Пермской городской Думы от 26.06.2007 № 143 "Об утверждении Правил землепользования и застройки города Перми"

2.2. Информация о видах разрешенного использования земельного участка
основные виды разрешенного использования земельного участка:

Ж-4 Зона индивидуальной жилой застройки городского типа

основные виды разрешенного использования земельного участка:

- индивидуальное жилищное строительство
- блокированная жилая застройка
- детские сады, иные детские дошкольные учреждения
- общеобразовательные учреждения (школы, гимназии, прочие)
- детские площадки с элементами озеленения
- площадки для отдыха с элементами озеленения
- площадки для выгула собак с элементами озеленения
- объекты наружного противопожарного водоснабжения (пожарные резервуары, водоемы, пирсы и прочие)

условно разрешенные виды использования земельного участка:

- индивидуальные жилые дома со встроенно-пристроенными объектами капитального строительства нежилого назначения
- интернаты для престарелых и инвалидов, дома ребенка, приюты, ночлежные дома
- школы-интернаты
- организации социальной защиты
- магазины (не более 400 кв. м)
- административные и административно-хозяйственные объекты, объекты делового назначения, объекты общественных организаций и общественных учреждений общей площадью не более 450 кв.м при условии примыкания земельного участка к существующим или предусмотренным проектом планировки улицам
- аптеки
- амбулаторно-поликлинические учреждения
- клубы многоцелевого и специализированного назначения с ограничением по времени работы

- физкультурно-оздоровительные сооружения с ограничением по времени работы
- спортивные площадки
- приемные пункты прачечных и химчисток
- объекты почтовой связи
- объекты общественного питания
- антенны сотовой, радиорелейной и спутниковой связи
- культовые здания и сооружения, объекты, специально предназначенные для богослужений, молитвенных и религиозных собраний, религиозного почитания (паломничества)
- объекты благотворительного назначения религиозных организаций
- коммунальное обслуживание (3.1)

вспомогательные виды использования земельного участка:

- зеленые насаждения
- объекты гаражного назначения (2.7.1)
- хозяйственные постройки
- скважины для забора воды, индивидуальные колодцы (при условии организации зоны санитарной охраны не менее 30-50 м выше по потоку грунтовых вод)
- индивидуальные бани
- объекты наружного противопожарного водоснабжения (пожарные резервуары, водоемы)

2.3. Предельные (минимальные и (или) максимальные) размеры земельного участка и предельные параметры разрешенного строительства, реконструкции объекта капитального строительства, установленные градостроительным регламентом для территориальной зоны, в которой расположен земельный участок:

1	2	3	4	5	6	7	8
Предельные (минимальные и (или) максимальные) размеры земельных участков, в том числе их площадь	Ширина, м	Площадь, м ² или га	Минимальные отступы от границ земельного участка в целях определения мест допустимого размещения зданий, строений, сооружений, за пределами которых запрещено строительство зданий, строений, сооружений	Предельное количество этажей и (или) предельная высота зданий, строений, сооружений	Максимальный процент застройки в границах земельного участка, определяемый как отношение суммарной площади земельного участка, которая может быть застроена, ко всей площади земельного участка	Требования к архитектурным решениям объектов капитального строительства, расположенным в границах территории исторического поселения федерального или регионального значения	Иные показатели
<p>Длина, м</p> <p>Без ограничений</p> <p>Минимальный размер земельного участка для индивидуального жилищного строительства: 450 (кв.м.);</p> <p>Максимальный размер земельного участка для индивидуального жилищного строительства: 2000 (кв.м.);</p> <p>Минимальный размер земельного участка для всех видов разрешенного использования земельных участков, за исключением случаев, установленных настоящей статьей: 1 (кв.м.);</p> <p>Максимальный размер земельного участка для всех видов разрешенного использования земельных участков, за исключением случаев, установленных настоящей статьей: 10000000 (кв.м.);</p> <p>Минимальный размер земельного участка для площадок для выгула собак: 600 (кв.м.);</p>			<p>Минимальный отступ от границ земельного участка до места допустимого размещения зданий, строений (за исключением границ со стороны территории общего пользования, а также границ смежных земельных участков при строительстве блокированных жилых домов, не предназначенных для раздела на квартиры, на двух и более смежных земельных участках): 3 (м);</p>	10,5 (м);	<p>для иных видов разрешенного использования: 40 %;</p> <p>для блокированной жилой застройки: 40 %;</p> <p>для индивидуальных жилых домов: 30 %;</p>	<p>Без ограничений</p>	<p>Максимальный выступ за красную линию нависающих частей здания наземных уровней, выступающих из плоскости наружной стены фасада здания на высоте не менее 4,5 м над территорией общего пользования, составляет не более 1,2 м от красной линии. В случаях когда линия регулирования застройки отличается от красной линии, указанный выступ может быть произведен за линию регулирования застройки.</p>

2.4. Требования к назначению, параметрам и размещению объекта капитального строительства на земельном участке, на который действие градостроительного регламента не распространяется или для которого градостроительный регламент не устанавливается:

1 Причины отнесения земельного участка к виду земельного участка, на который действие градостроительного регламента не распространяется или для которого градостроительный регламент не устанавливается	2 Реквизиты акта регулирующего использования земельного участка	3 Требования к использованию земельного участка	4 Предельное количество этажей и (или) предельная высота зданий, строений, сооружений	5 Требования к параметрам объекта капитального строительства Максимальный процент застройки в границах земельного участка, определяемый как отношение суммарной площади земельного участка, которая может быть застроена, ко всей площади земельного участка	6 Требования к параметрам объекта капитального строительства Иные требования к параметрам объекта капитального строительства	7 Требования к размещению объектов капитального строительства Минимальные отступы от границ земельного участка в целях определения мест допустимого размещения зданий, строений, сооружений, за пределами которых запрещено строительство зданий, строений, сооружений	8 Иные требования к размещению объектов капитального строительства

3. Информация о расположенных в границах земельного участка объектах капитального строительства и объектах культурного наследия

3.1. Объекты капитального строительства

№ _____ , _____
(согласно чертежу (ам) градостроительного плана) (назначение объекта капитального строительства, этажность, высотность, общая площадь, площадь застройки)
инвентаризационный или кадастровый номер _____

3.2. Объекты, включенные в единый государственный реестр объектов культурного наследия (памятников истории и культуры) народов Российской Федерации

№ _____ , _____
Информация отсутствует Информация отсутствует
(согласно чертежу (ам) градостроительного плана) (назначение объекта культурного наследия, этажность, высотность, общая площадь, площадь застройки)

(наименование органа государственной власти, принявшего решение о включении выявленного объекта культурного наследия в реестр, реквизиты этого решения)

регистрационный номер в реестре _____ от _____
(дата)

4. Информация о расчетных показателях минимально допустимого уровня обеспеченности территории объектами коммунальной, транспортной, социальной инфраструктуры и расчетных показателей максимально допустимого уровня территориальной доступности указанных объектов для населения в случае, если земельный участок расположен в границах территории, в отношении которой предусматривается осуществление деятельности по комплексному и устойчивому развитию территории:

Информация о расчетных показателях минимально допустимого уровня обеспеченности территории									
Объекты коммунальной инфраструктуры			Объекты транспортной инфраструктуры			Объекты социальной инфраструктуры			
Наименование вида объекта	Единица измерения	Расчетный показатель	Наименование вида объекта	Единица измерения	Расчетный показатель	Наименование вида объекта	Единица измерения	Расчетный показатель	Расчетный показатель
1	2	3	4	5	6	7	8	9	9
Информация о расчетных показателях максимально допустимого уровня территориальной доступности									
Наименование вида объекта	Единица измерения	Расчетный показатель	Наименование вида объекта	Единица измерения	Расчетный показатель	Наименование вида объекта	Единица измерения	Расчетный показатель	Расчетный показатель
1	2	3	4	5	6	7	8	9	9

5. Информация об ограничениях использования земельного участка, в том числе если земельный участок полностью или частично расположен в границах зон с особыми условиями использования территорий

Земельный участок полностью расположен в границах зоны с особыми условиями использования территории: Приаэродромная территория аэродрома аэропорта Большое Савино, 59.32.2.857 - Постановление Правительства РФ от 11.03.2010 № 138 "Об утверждении Федеральных правил использования воздушного пространства Российской Федерации": "Запрещается размещать в полосах воздушных подходов на удалении до 30 км, а вне полос воздушных подходов – до 15 км от контрольной точки аэродрома объекты выбросов (размещения) отходов, животноводческие фермы, скотобойни и другие объекты, способствующие привлечению и массовому скоплению птиц."

6. Информация о границах зон с особыми условиями использования территорий, если земельный участок полностью или частично расположен в границах таких зон:

Наименование зоны с особыми условиями использования территории с указанием объекта, в отношении которого установлена такая зона	Перечень координат характерных точек в системе координат, используемой для ведения Единого государственного реестра недвижимости		
	Обозначение (номер) характерной точки	X	Y
1	2	3	4
-	-	-	-

7. Информация о границах зон действия публичных сервитутов Информация отсутствует

Обозначение (номер) характерной точки	Перечень координат характерных точек в системе координат, используемой для ведения Единого государственного реестра недвижимости	
	X	Y
-	-	-

8. Номер и (или) наименование элемента планировочной структуры, в границах которого расположен земельный участок

Дзержинский р-н

9. Информация о технических условиях подключения (технологического присоединения) объектов капитального строительства к сетям инженерно-технического обеспечения, определенных с учетом программ комплексного развития систем коммунальной инфраструктуры поселения, городского округа

Технические условия подключения объекта к сетям инженерно-технического обеспечения: в соответствии с действующими техническими условиями эксплуатирующих организаций

10. Реквизиты нормативных правовых актов субъекта Российской Федерации, муниципальных правовых актов, устанавливающих требования к благоустройству территории

Решение Пермской городской Думы от 18.12.2018 № 265 "Об утверждении Правил благоустройства территории города Перми и о признании утратившими силу отдельных решений Пермской городской Думы"

11. Информация о красных линиях:

Обозначение (номер) характерной точки	Перечень координат характерных точек в системе координат, используемой для ведения Единого государственного реестра недвижимости	
	X	Y
1	521241,37	2224533,1
2	521242,2	2224528,17
3	521245,92	2224511,46
4	521253,04	2224472,43
5	521278,12	2224477,04

090118

№ 110-0034

на № 110-24971 от 04.12.2017 г.

ТЕХНИЧЕСКИЕ УСЛОВИЯ
подключения частного жилого дома
к сетям/системам водоснабжения
(для формирования пакета конкурсной документации)

Заказчик:	Департамент градостроительства и архитектуры Администрации г. Перми	
На конкурс	Начальник отдела градостроительной подготовки территорий управления территориального планирования и механизмов реализации А.В. Никулин	
Наименование объекта:	Частный жилой дом	
Адрес объекта:	ул. Ветлужская, 7	
Административный район города:	Дзержинский	
Водопотребление:	Не более 1,0	м³/сут
Водоотведение:	Не более 1,0	м ³ /сут

На основании предоставленных Вами документов на получение технических условий сообщаем, что в настоящее время по вышеуказанному адресу отсутствует техническая возможность присоединения к сетям водоснабжения.

Для наличия технической возможности необходимо:

1. Запроектировать и построить сеть водопровода по ул. Путейская от жилого дома Заказчика по ул. Ветлужская, 7 до врезки в сеть водопровода d-89 мм по ул. Путейская в районе жилого дома по ул. Путейская, 10.

2. Для соблюдения п. 11.5 СП31.13330.2012 и п. 8.4 СП8.13130.2009 необходимо предусмотреть закольцовку между проектируемой сетью водопровода d-89 мм по ул. Путейская и:

Первый вариант: сетью водопровода d-150 мм по ул. Дошкольная, с подключением в районе здания по ул. Дошкольная, 7.

Второй вариант: сетью водопровода d-100-150 мм по ул. Электровозная, с подключением в районе здания по ул. Путейская, 23.

В связи с тем, что параллельная прокладка сетей водоснабжения недопустима, при проектировании и строительстве необходимо будет предусмотреть переключение существующих абонентов на проектируемую сеть, с исключением из эксплуатации параллельных сетей и получением соответствующих разрешений от владельцев сетей.

Диаметры проектируемых уличных сетей принять по расчету, но не менее 100 мм (в соответствии требований п. 11.44 СП31.13330.2012 и п. 8.10 СП8.13130.2009).

При условии выполнения указанных мероприятий, подключение конкурсной площадки к сетям водоснабжения и/или водоотведения возможно осуществить:

ВОДОСНАБЖЕНИЕ:

От проектируемого водопровода по ул. Путейская.

КАНАЛИЗОВАНИЕ:

В связи с тем, что в месте расположения указанного земельного участка отсутствуют централизованные сети водоотведения, при проектировании может быть применен альтернативный способ канализования, без подключения к централизованной системе канализации г. Перми (отвод стоков на локальные очистные сооружения, канализование жилого дома в выгребную яму с последующим вывозом стоков спец. машинами), который должен соответствовать всем нормативным требованиям Российской Федерации.

Кроме того, в случае наличия в границах земельного участка существующих сетей водоснабжения и/или водоотведения Администрации г. Перми, установить публичные сервитуты для использования земельного участка в целях ремонта сетей водопровода и канализации.

Вопрос о передаче в муниципальную собственность сетей, которые должны быть построены в рамках выполнения настоящих технических условий, Администрации г. Перми рекомендуем решить с Заказчиком до согласования проекта.

При проработке возможности строительства на данной площадке, определения объекта и уточнения необходимых мощностей до начала разработки рабочего проекта, Заказчику необходимо получить технические условия подключения частного жилого дома к сетям водоснабжения и/или водоотведения.

Для получения технических условий подключения частного жилого дома к сетям водоснабжения и/или водоотведения Заказчику (правообладателю земельного участка) необходимо обратиться в ООО «НОВОГОР-Прикамье» с соответствующим запросом и предоставить пакет документов в соответствии с Постановлением правительства РФ от 13.02.2006 г. № 83 «Об утверждении правил определения и предоставления технических условий подключения объекта капитального строительства к сетям инженерно-технического обеспечения и правил подключения объекта капитального строительства к сетям инженерно-технического обеспечения», в том числе:

– Копии правоустанавливающих документов на земельный участок (для собственника – копия свидетельства о государственной регистрации права; для арендатора – копия действующего договора аренды с отметкой о его государственной регистрации).

Настоящие технические условия, выданные для формирования пакета конкурсной документации для предоставления земельного участка по **ул. Ветлужская, 7** в собственность или аренду для индивидуального жилищного строительства, не дают права на проектирование и строительство объекта.

Срок действия технических условий - **3 года**.

По истечении этого срока параметры выданных технических условий могут быть изменены.

Главный управляющий директор



В.В. Глазков



PKC
НОВОГОР –
Прикамье

Общество с ограниченной ответственностью
«Новая городская инфраструктура Прикамья»
(ООО «НОВОГОР-Прикамье»)
Юридический адрес: 614065, г. Пермь,
ул. Свиязева, д.35
Почтовый адрес: 614002, г. Пермь,
ул. Чернышевского, д.28
Тел: (342) 201-98-85, факс: (342) 201-71-44
info@novogor.perm.ru

21 ИЮН 2018

№ НО-10353

на № 110-10297 от 13.06.2018 г.

Начальнику отдела
градостроительной подготовки
территорий управления
территориального планирования
и механизмов реализации
ДГА Администрации г. Перми

А.В. Никулину

О выдаче ТУ

Уважаемый Александр Владимирович!

В ответ на Ваш запрос №СЭД-059-22-01-23-651 от 07.06.2018 г. сообщаем, что технические условия для формирования пакета конкурсной документации для предоставления земельного участка по ул. Ветлужская, 7 в Дзержинском районе г. Перми (кадастровый номер ЗУ: 59:01:1713471:19) для индивидуального жилищного строительства были подготовлены ООО «НОВОГОР-Прикамье» за №110-0034 от 09.01.2018 г. (на Ваш запрос исх. №СЭД-059-22-01-23.3-398 от 01.12.2017 г., вх. №110-24971 от 04.12.2017 г.) и направлены Вам почтовым отправлением от 31.01.2018 г.

Срок действия технических условий – 3 года.

По истечении этого срока параметры выданных технических условий могут быть изменены.

Технический директор

А.А. Политов



Открытое акционерное общество «Межрегиональная
распределительная сетевая компания Урала»
Филиал «Пермэнерго»
Производственное отделение
Пермские городские электрические сети
614016, г. Пермь, ул. Камчатовская, д. 26
тел.: (342) 233-02-48, факс: (342) 233-27-07
E-mail: seccr@peres.permenergo.ru

23.07.2018

№ 13/МЭС/СГ-22/4032

На _____

от _____

Начальнику отдела градостроительной
подготовки территорий управления
территориального планирования и
механизмов реализации Департамента
градостроительства и архитектуры
Администрации города Перми
А. В. Никулину

Сибирская ул., 15,
г. Пермь, 614000

О выдаче технических условий по
26-ти объектам з/участкам под и.ж.с.

Уважаемый Александр Владимирович!

На запрос от 07.06.2018 № СЭД-059-22-01-23-649 ПО ПГЭС филиала ОАО
«МРСК Урала» - «Пермэнерго» сообщает о наличии технической возможности
технологического присоединения энергопринимающих устройств по адресам:

№	Описание з/участка	Мощ.
1	г. Пермь, ул. 1-я Верхотурская, 36а (59:01:3812241:130) под и.ж.с.	15 кВт
2	г. Пермь, ул. 1-я Логовая, 11а (59:01:3812840:22) под и.ж.с.	15 кВт
3	г. Пермь, ул. Торфяная, 51 (59:01:4410700:211) под и.ж.с.	15 кВт
4	г. Пермь, ул. Трясолобова, 39а (Мачтовая, 23) (59:01:2512464:161) под и.ж.с.	15 кВт
5	г. Пермь, ул. Смородиновая, 57 (59:01:5010039:127) под и.ж.с.	15 кВт
6	г. Пермь, ул. Верхне-Муллинская (59:01:4173876:173) под и.ж.с.	15 кВт
7	г. Пермь, ул. Мотовилихинская, 10 (59:01:4011799:191) под и.ж.с.	15 кВт
8	г. Пермь, ул. Смородиновая, 55 (59:01:0000000:86924) под и.ж.с.	15 кВт
9	г. Пермь, ул. Крайпрудская, 84 (59:01:4011279:143) под и.ж.с.	15 кВт
10	г. Пермь, ул. 3-я Мало-Субботинская, 5 (59:01:4413926:142) под и.ж.с.	15 кВт
11	г. Пермь, ул. 3-я Мало-Субботинская, 7 (59:01:4413926:143) под и.ж.с.	15 кВт
12	г. Пермь, ул. 3-я Мало-Субботинская, 9 (59:01:4413926:14) под и.ж.с.	15 кВт

13	г. Пермь, ул. 1-я Мало-Субботинская, 86 (59:01:4413926:145) под и.ж.с.	15 кВт
14	г. Пермь, ул. Ветлужская, 7 (59:01:1713471:19) под и.ж.с.	15 кВт
15	г. Пермь, ул. Бородулинская, 24а (59:01:1713162:150) под и.ж.с.	15 кВт
16	г. Пермь, ул. Киевская, 33а (59:01:4211263:15) под и.ж.с.	15 кВт
17	г. Пермь, ул. Минская, 10 (59:01:4211257:5) под и.ж.с.	15 кВт
18	г. Пермь, ул. Кленовая, 94 (59:01:5010028:16) под и.ж.с.	15 кВт
19	г. Пермь, ул. Висимская, 5 (59:01:4211244:31) под и.ж.с.	15 кВт
20	г. Пермь, ул. Тополиная (59:01:3810138:18) под и.ж.с.	15 кВт
21	г. Пермь, ул. Киевская, 33б (59:01:4211263:14) под и.ж.с.	15 кВт
22	г. Пермь, ул. Цветочная, 93 (59:01:5010028:161) под и.ж.с.	15 кВт
23	г. Пермь, ул. Гаревая, 84б (59:01:1717048:186) под и.ж.с.	15 кВт
24	г. Пермь, ул. Ореховая, 63 (59:01:5010005:92) под и.ж.с.	15 кВт
25	г. Пермь, ул. 3-я Мало-Субботинская, 2 (59:01:4413926:3) под и.ж.с.	15 кВт
26	г. Пермь, ул. 4-я Субботинская, 5 (59:01:4413932:47) под и.ж.с.	15 кВт

В соответствии с «Правилами технологического присоединения...», утвержденными постановлением Правительства Российской Федерации № 861 от 27.12.2004 года (в посл. редакции) (далее – Правила), конкретные технические условия на энергоснабжение данного объекта будут разработаны в составе договора о технологическом присоединении.

Плата за технологическое присоединение энергопринимающих устройств максимальной мощностью, не превышающей 15 кВт включительно, устанавливается исходя из стоимости мероприятий по технологическому присоединению в размере не более 550 рублей, размер платы определяется по утвержденным тарифам согласно постановлению РСТ Пермского края от 27.12.2017 № 217-тп.

Для заключения договора на технологическое присоединение необходимо представить письменную заявку с приложением необходимых документов и сведений, указанных в п. 9 Правил.

Заместитель директора
по технологическому присоединению



А.И. Твердохлебов



Акционерное общество
«Газпром газораспределение Пермь»
(АО «Газпром газораспределение Пермь»)

Пермский филиал

ул. Уральская, д. 104, г. Пермь,
Пермский край, Российская Федерация, 614107
тел.: +7 (342) 262-79-07 факс: +7 (342) 262-79-09, +7 (342) 282-52-76
e-mail: ros@grl.ugaz.ru
ОКПО 03203605, ОГРН 1025900512670, ИНН 5902183841, КПП 590602001

03.07.2018 № 2990
на № 5329 от 22.06.2018 г.

АДМИНИСТРАЦИЯ ГОРОДА
ПЕРМЬ

ДЕПАРТАМЕНТ
ГРАДОСТРОИТЕЛЬСТВА И
АРХИТЕКТУРЫ

Начальнику отдела
градостроительной подготовки
территориальное планирования и
механизмов реализации
А. В. Никулину

614000, г. Пермь,
ул. Сибирская, д. 15

Тел. (факс): 8(342)212-68-28

О предоставлении информации

В ответ на Ваш запрос вх.5329 от 22.06.2018г. предоставляю следующую информацию.

В соответствии с Правилами подключения (технологического присоединения) объектов капитального строительства к сетям газораспределения, утвержденными Постановлением Правительства РФ №1314 от 30.12.2013г. (Постановление Правительства РФ №1203 от 16.11.2016г. «О внесении изменений в Правила подключения (технологического присоединения) объектов капитального строительства к сетям газораспределения), технические условия выдаются на объекты капитального строительства.

Дополнительно сообщая, что техническая возможность подключения земельных участков по следующим адресам: г. Пермь, ул. 1-я Верхотурская, 36а, кад.№59:01:3812241:130; ул. 1-я Логовая, 11а, кад.№59:01:3812840:22; ул. Торфяная, 51, кад.№59:01:4410700:211; ул. Кравченко, 51, кад.№59:01:4019270:168; ул. Трясолюбова, 39а (Мачтовая, 23), кад.№59:01:2512464:161; ул. Смородиновая, 57, кад.№59:01:5010039:127; ул. Верхне-Муллинская, кад.№59:01:4713876:173; ул. Мотовилихинская, 10, кад.№59:01:4011799:191; ул. Смородиновая, 55, кад.№59:01:0000000:86924; ул. Крайпрудская, 84, кад.№59:01:4011279:143; ул. Ветлужская, 7, кад.№59:01:1713471:19; ул. Бородулинская, 24а, кад.№59:01:1713162:150; ул. Киевская, 33а, кад.№59:01:4211263:15; ул. Минская, 10, кад.№59:01:4211257:5; ул. Виенмская, 5, кад.№59:01:4211244:31; ул. Стрелевая, 29, кад.№59:01:3512028:6; ул. Кленовая, 94, кад.№59:01:5010028:16; ул. Тополиная, кад.№59:01:3810138:18; ул. Киевская, 33б, кад.№59:01:4211263:14; ул.

Цветочная, 93, кад.№59:01:5010028:161; ул. Гаревая, 84б, кад.№59:01:171 7048:186; ул. Ореховая, 63, кад.№59:01:5010005:92, к существующим сетям газораспределения имеется.

Предварительный расчет платы за технологическое подключение объекта капитального строительства к сетям газораспределения будет установлен при подаче заявки о подключении правообладателем земельного участка, намеренным осуществить или осуществляющее на нем строительство (реконструкцию) объекта капитального строительства с последующим его подключением.

Так же сообщая Вам, что для получения технических условий и информации о плате за подключение к сетям газораспределения по следующим адресам: ул. Островского, 107 (п.Новые Ляды), кад.№59:01:5110124:2089; ул. 3-я Мало-Субботинская, 5, кад.№59:01:4413926:142; ул. 3-я Мало-Субботинская, 7, кад.№59:01:4413926:143; ул. 3-я Мало-Субботинская, 9, кад.№59:01:4413926:14; ул. 1-я Мало-Субботинская, 8б, кад.№59:01:4413926:145; ул. 3-я Мало-Субботинская, 2, кад.№59:01:4413926:3; ул. 4-я Субботинская, 10а, кад.№59:01:4713932:47, Вам необходимо обратиться в адрес Пермского районного филиала (г. Пермь, ул. Оверятская, д.54).

Главный инженер



И.В.Бухаринов



АДМИНИСТРАЦИЯ ГОРОДА ПЕРМИ
УПРАВЛЕНИЕ ПО ЭКОЛОГИИ
И ПРИРОДОПОЛЬЗОВАНИЮ

Ул. Советская, 22, г. Пермь, 614000
Тел./факс (342) 210-99-91
E-mail: uer@gorodperm.ru
<http://www.prirodaperm.ru>
ОКПО 52254767, ОГРН 102590051461,
ИНН 5904082510

Победителю конкурса

№ _____

На № _____ от _____

Перечень мероприятий по охране окружающей среды № 158 от 18.06.2018

Наименование и адрес объекта – Строительство индивидуального жилого дома по ул.Ветлужская,7 (кад.н. 59:01:1713471:19) в Дзержинском районе города Перми.

Инициатор деятельности – Победитель конкурса.

Условия строительства:

1. Проектом предусмотреть:

1.1. Максимально сохранить существующие деревья.

1.2. Снос деревьев, попадающих под пятно застройки, вести на основании акта комиссионного обследования зеленых насаждений в соответствии с решением Пермской городской Думы от 26 августа 2014 г. № 155. Указанный акт должен быть составлен на основании проектной документации. Остальные деревья сохранить.

1.3. Восстановление зеленых насаждений вести в соответствии с решением Пермской городской Думы от 26 августа 2014 г. № 155.

1.4. Сбор и отвод ливневых вод с использованием вариантов решений в зависимости от:

а) наличия централизованной системы ливневой канализации;

б) площади водосбора с учетом транзитных вод с прилегающей территории;

в) угла наклона рельефа, включающий прилегающие территории;

г) применения иных решений равномерного отвода поверхностного стока с запрашиваемой территории на прилегающие территории.

1.5. Определение видов образующихся отходов и мест их размещения на период эксплуатации.

1.6. Конкретные мероприятия по охране окружающей среды на период строительства, включая:

- установку временного защитного ограждения строительной площадки,
- ограждение существующих зеленых насаждений, не попадающих под пятно застройки,
- прокладку коммуникаций осуществлять на расстоянии не менее 2 м от ствола дерева, чтобы не повредить корневую систему,
- не использовать приствольные круги существующих деревьев (ø 1м) под складирование материалов и установки временных сооружений,
- определение видов и объемов образующихся отходов и мест их размещения,
- систематический вывоз отходов,
- недопущение загрязнения атмосферы, почвы и подземных вод,
- предотвращение выноса грязи автотранспортом, выезжающим со строительной площадки.

Срок действия перечня мероприятий - 3 года.

Начальник управления

И.Р.Хайдаров



АДМИНИСТРАЦИЯ ГОРОДА ПЕРМИ
УПРАВЛЕНИЕ
ВНЕШНЕГО БЛАГОУСТРОЙСТВА

Ул. Ленина, 25, г. Пермь, 614000
Тел./факс (342) 212-62-80
E-mail: uvb@gorodperm.ru
http://www.gorodperm.ru
ОКПО 12061797, ОГРН 1025900533460
ИНН 5902290307

Начальнику департамента
градостроительства и
архитектуры администрации
города Перми
Норовой М.В.

25.06.2018 № СЭД-059-24-01-32-53

СЭД-059-24-01-20.3-388 от 07.06.2018

**Заключение о возможности
размещения объектов**

Уважаемая Мария Викторовна!

Управление внешнего благоустройства администрации города Перми считает возможным предоставление земельных участков:

- с кадастровым номером 59:01:3812241:130 по ул.1-я Верхотурская, 36а в Орджоникидзевском районе города Перми;
- с кадастровым номером 59:01:3812840:22 по ул.1-я Логовая, 11а в Орджоникидзевском районе города Перми;
- с кадастровым номером 59:01:4410700:211 по ул.Торфяная, 51 в Ленинском районе города Перми;
- с кадастровым номером 59:01:4019270:168 по ул.Кравченко, 51 в Мотовилихинском районе города Перми;
- с кадастровым номером 59:01:2512464:161 по ул.Трясолобова, 39а (Мачтовая,23) в Орджоникидзевском районе города Перми;
- с кадастровым номером 59:01:5010039:127 по ул.Смородиновая, 57 в Свердловском районе города Перми;
- с кадастровым номером 59:01:4713876:173 по ул.Верхне-Муллинская в Индустриальном районе города Перми;
- с кадастровым номером 59:01:4011799:191 по ул.Мотовилихинская, 10 в Мотовилихинском районе города Перми;
- с кадастровым номером 59:01:0000000:86924 по ул.Смородиновая, 55 в Свердловском районе города Перми;
- с кадастровым номером 59:01:5110124:2089 по ул.Осровского, 107 (п.Новые Ляды);
- с кадастровым номером 59:01:4011279:143 по ул.Крайпрудская, 84 в Индустриальном районе города Перми;
- с кадастровым номером 51:01:4413926:142 по ул.3-я Мало-Субботинская, 5 в Индустриальном районе города Перми;
- с кадастровым номером 51:01:4413926:143 по ул.3-я Мало-Субботинская, 7 в Индустриальном районе города Перми;

- с кадастровым номером 51:01:4413926:14 по ул.3-я Мало-Субботинская, 9 в Индустриальном районе города Перми;
- с кадастровым номером 51:01:4413926:145 по ул.1-я Мало-Субботинская, 8б в Индустриальном районе города Перми;
- с кадастровым номером 59:01:1713471:19 по ул.Ветлужская, 7 в Дзержинском районе города Перми;
- с кадастровым номером 59:01:1713162:150 по ул.Бородулинская, 24а в Кировском районе города Перми;
- с кадастровым номером 59:01:4211263:15 по ул.Киевская, 33а в Мотовилихинском районе города Перми;
- с кадастровым номером 59:01:4211257:5 по ул.Минская, 10 в Мотовилихинском районе города Перми;
- с кадастровым номером 59:01:4211244:31 по ул.Висимская, 5 в Мотовилихинском районе города Перми;
- с кадастровым номером 59:01:3512028:6 по ул.Сиреневая, 29 в Орджоникидзевском районе города Перми;
- с кадастровым номером 59:01:5010028:16 по ул.Кленовая, 94 в Свердловском районе города Перми;
- с кадастровым номером 59:01:3810138:18 по ул.Тополиная в Орджоникидзевском районе города Перми;
- с кадастровым номером 59:01:4211263:14 по ул.Киевская, 33б в Мотовилихинском районе города Перми;
- с кадастровым номером 59:01:5010028:161 по ул.Цветочная, 93 в Свердловском районе города Перми;
- с кадастровым номером 59:01:1717048:186 по ул.Гаревая, 84б в Кировском районе города Перми;
- с кадастровым номером 59:01:5010005:92 по ул.Ореховая, 63 в Свердловском районе города Перми;
- с кадастровым номером 59:01:4413926:3 по ул.3-я Мало-Субботинская, 2 в Индустриальном районе города Перми;
- с кадастровым номером 59:01:4713932:47 по ул.4-я Субботинская, 10а в Индустриальном районе города Перми;

для индивидуального жилищного строительства, при следующих условиях.

Поверхностный водоотвод решить проектом без подтопления смежных территорий, в соответствии с действующими нормативно-правовыми актами и природоохранным законодательством.

Предусмотреть ликвидацию разрушений, а также повреждений существующего дорожного покрытия.

Предусмотреть присоединение к улично-дорожной сети в щебеночном покрытии.

Получить от владельца автомобильной дороги согласие на размещение примыкающего подъезда к дороге.

Первый заместитель начальника управления

П.И.Румянцев



**АДМИНИСТРАЦИЯ ГОРОДА ПЕРМИ
ДЕПАРТАМЕНТ
ОБЩЕСТВЕННОЙ БЕЗОПАСНОСТИ**

Ул. Сибирская, 10, г. Пермь, 614000
Тел./факс (342) 212-43-12
E-mail: dob@gorodperm.ru
http://www.gorodperm.ru
ОКПО 98060258, ОГРН 1065902057671
ИНН 5902293403, КПП 590201001

04.12.2017 № СЭД-059-10-01-26-182

На № СЭД-059-22-01-20.3-684 от 01.12.2017

Об представлении информации
по размещению объектов
согласно приложению.

Начальнику отдела
градостроительной подготовки
территорий управления
территориального планирования
и механизмов реализации
департамента градостроительства
и архитектуры администрации
города Перми
Никулину А.В.

Уважаемый Александр Владимирович!

Рассмотрев обращение о возможности размещения объектов на земельных участках согласно Приложению 1, сообщаем следующее.

В соответствии с действующими нормативно-правовыми актами департамент общественной безопасности администрации города Перми не уполномочен выдавать заключение о возможности размещения объекта.

В связи с этим направляем в Ваш адрес сведения о том, что на данной территории отсутствуют объекты обеспечения общественной безопасности.

При размещении объекта на данной площадке необходимо соблюдать требования законов от 21.12.1994 № 69-ФЗ «О пожарной безопасности» и от 22.07.2008 № 123-ФЗ «Технический регламент о требованиях пожарной безопасности», обеспечить расстояние до существующих строений для обеспечения подъезда и разворота пожарной техники.

При проектировании инженерных коммуникаций на данной территории просим запроектировать источники противопожарного водоснабжения с пожарными гидрантами и обеспечить исполнение п. 1.4.2.2 Региональных нормативов градостроительного проектирования «Расчетные показатели обеспеченности населения Пермского края объектами пожарной охраны», утвержденных постановлением Правительства Пермского края от 22.07.2016 № 489-п.

Согласно п.п. 8.6, 9.11 СП 8.13130.2009 «Системы противопожарной защиты. Источники наружного противопожарного водоснабжения. Требования пожарной безопасности» пожарные водоемы (резервуары) и пожарные гидранты

надлежит размещать из условия обслуживания ими зданий, находящихся в радиусе – 200 м.

С уважением,
заместитель начальника департамента

П. А.Ткаченко

Перечень земельных участков, формируемых на торги

ул. Александра Невского, 11, 59:01:1713006:7, под многоквартирные жилые дома этажностью 2-6 этажей;

ул. Республиканская, 11, 59:01:4211243:22, для индивидуального жилищного строительства;

ул. Ветлужская, 7, 59:01:1713471:19, для индивидуального жилищного строительства;

ул. Советской Армии, под торгово-развлекательные центры.



ГОСУДАРСТВЕННАЯ ИНСПЕКЦИЯ
ПО ОХРАНЕ ОБЪЕКТОВ КУЛЬТУРНОГО
НАСЛЕДИЯ ПЕРМСКОГО КРАЯ

Ул. 25-го Октября, д. 18а, г. Пермь, 614000

Тел. (342) 212-05-29, факс (342) 212-05-29

E-mail: info@giokn.permkrai.ru

ОКПО 15529947, ОГРН 1175958018576

ИНН/КПП 5902043202/590201001

15.06.2018 № СЭД-55-01-18.2-167

СЭД-059-22-01-20.3-388 07.06.2018

Об предоставлении информации

Начальнику отдела
градостроительной подготовки
территорий управления
территориального планирования
и механизмов реализации
департамента
градостроительства и
архитектуры администрации
города Перми
А.В. Никулину

Уважаемый Александр Владимирович!

Рассмотрев Ваше обращение о предоставлении информации о возможности размещения объектов на земельных участках, Государственная инспекция по охране объектов культурного наследия Пермского края (далее – Инспекция) сообщает.

На момент обращения на земельных участках, расположенных в г. Перми по адресам:

- ул. 1-я Верхотурская, 36а, кадастровый номер 59:01:3812241:130;
- ул. 1-я Логовая, 11а, кадастровый номер 59:01:3812840:22;
- ул. Торфяная, 51, кадастровый номер 59:01:4410700:211;
- ул. Кравченко, 5 1, кадастровый номер 59:01:4019270:168;
- ул. Трясолобова, 39а (Мачтовая, 23), кадастровый номер 59:01:2512464:161;
- ул. Смородиновая, 57, кадастровый номер 59:01:5010039:127;
- ул. Верхне-Муллинская, кадастровый номер 59:01:4713876:173;
- ул. Мотовилихинская, 10, кадастровый номер 59:01:4011799:191;
- ул. Смородиновая, 55, кадастровый номер 59:01:0000000:86924;
- ул. Островского, 107 (п. Новые Ляды), кадастровый номер 59:01:5110124:2089;
- ул. 3-я Мало-Субботинская, 5, кадастровый номер 51:01:4413926:142;
- ул. 3-я Мало-Субботинская, 7, кадастровый номер 51:01:4413926:143;
- ул. 3-я Мало-Субботинская, 9, кадастровый номер 51:01:4413926:14;
- ул. 1-я Мало-Субботинская, 8б, кадастровый номер 51:01:4413926:145;
- ул. Ветлужская, 7, кадастровый номер 59:01:1713471:19;
- ул. Бородулинская, 24а, кадастровый номер 59:01:1713162:150;
- ул. Киевская, 33а, кадастровый номер 59:01:4211263:15;
- ул. Минская, 10, кадастровый номер 59:01:4211257:5;
- ул. Сиреневая, 29, кадастровый номер 59:01:3512028:6;

- ул. Кленовая, 94, кадастровый номер 59:01:5010028:16;
- ул. Тополиная, кадастровый номер 59:01:3810138:18;
- ул. Киевская, 33б, кадастровый номер 59:01:4211263:14;
- ул. Цветочная, 93, кадастровый номер 59:01:5010028:161;
- ул. Гаревая, 84б, кадастровый номер 59:01:1717048:186;
- ул. Ореховая, 63, кадастровый номер 59:01:5010005:92;
- ул. 3-я Мало-Субботинская, 2, кадастровый номер 59:01:4413926:3;
- ул. 4-я Субботинская, 10а, кадастровый номер 59:01:4713932:47

отсутствуют объекты культурного наследия, включенные в Единый государственный реестр объектов культурного наследия народов Российской Федерации, выявленные объекты культурного наследия и объекты, обладающие признаками объекта культурного наследия.

Рассматриваемые земельные участки расположены вне территорий объектов культурного наследия, зон их охраны и защитных зон. Ограничения по условиям охраны объектов культурного наследия отсутствуют.

Земельный участок с кадастровым номером 59:01:4011279:143, по адресу: г. Пермь, ул. Крайпрудская, 84, расположен в зоне охраняемого природного ландшафта Л-06ДМ-1. Границы, правовой режим использования территории и требования к градостроительным регламентам указанной зоны установлены постановлением Правительства Пермского края от 12.05.2016 № 284-п «Об утверждении границ зон охраны объекта культурного наследия – достопримечательного места «Поселок Мотовилихинского завода», расположенного по адресу: г. Пермь, Мотовилихинский район, микрорайон Висим, и границ зон охраны объектов культурного наследия, расположенных на прилегающих территориях, а также режимов использования земель и требований к градостроительным регламентам в границах данных зон».

Земельный участок с кадастровым номером 59:01:4211244:31, по адресу: г. Пермь, ул. Висимская, 5, расположен в границах зоны ДМ-06-2объекта культурного наследия регионального значения - достопримечательного места «Поселок Мотовилихинского завода». Требования к осуществлению деятельности в границах указанной зоны установлены приказом Министерства культуры, молодежной политики и массовых коммуникаций Пермского края от 01.12.2015 г, № СЭД-27-01-10-1025 «О включении выявленного объекта культурного наследия «Поселок Мотовилихинского завода» в Единый государственный реестр объектов культурного наследия (памятников истории и культуры) народов Российской Федерации» (в ред. приказа от 27.06.2016 № СЭД-27-01-10-292).

Земельный участок с кадастровым номером 59:01:4211244:31, по адресу: г. Пермь, ул. Висимская, 5 расположен на земельном участке, непосредственно связанным с земельным участком в границах территории объекта

археологического наследия – достопримечательного места федерального значения «Мотовилихинский завод, поселение».

Границы территории объекта археологического наследия – достопримечательного места «Мотовилихинский медеплавильный завод, поселение» установлены приказом Министерства культуры, молодежной политики и массовых коммуникаций Пермского края от 28.07.2014 №СЭД-27-01-09-258 «Об установлении границ территории объекта археологического наследия – достопримечательного места «Мотовилихинский медеплавильный завод, поселение».

С указанными нормативно-правовыми актами можно ознакомиться на сайте Инспекции: <http://nasledie.permkrai.ru/documents/prikazy-inspektsiya/>, либо в справочных правовых системах.

Согласно ст. 36 Федерального закона от 25.06.2002 г. № 73-ФЗ «Об объектах культурного наследия (памятниках истории и культуры) народов Российской Федерации», строительные и иные работы на земельном участке, непосредственно связанном с земельным участком в границах территории объекта культурного наследия, проводятся при наличии в проектной документации разделов об обеспечении сохранности указанного объекта культурного наследия или о проведении спасательных археологических полевых работ или проекта обеспечения сохранности указанного объекта культурного наследия либо плана проведения спасательных археологических полевых работ, включающих оценку воздействия проводимых работ на указанный объект культурного наследия, согласованных с региональным органом охраны объектов культурного наследия.

И.о. начальника

А.С. Жуковский



МЧС РОССИИ

ГЛАВНОЕ УПРАВЛЕНИЕ
МИНИСТЕРСТВА РОССИЙСКОЙ ФЕДЕРАЦИИ
ПО ДЕЛАМ ГРАЖДАНСКОЙ ОБОРОНЫ,
ЧРЕЗВЫЧАЙНЫМ СИТУАЦИЯМ И ЛИКВИДАЦИИ
ПОСЛЕДСТВИЙ СТИХИЙНЫХ БЕДСТВИЙ
ПО ПЕРМСКОМУ КРАЮ
(Главное управление МЧС России
по Пермскому краю)

ул. Екатеринбургская, 53а, г. Пермь, 614990
Телефон: (342) 258-46-01 Факс: (342) 212-41-52
E-mail: ngu@ugpr.spcm.ru

Начальнику
отдела градостроительной
подготовки территорий управления
территориального планирования и
механизмов реализации
Департамента градостроительства и
архитектуры города Перми

А.В. Никулину

10.08.18 № 5576-3-2-6/15

ул. Сибирская, 15, г. Пермь, 614000

На № СДД-059-22-01-23-878 от 31.07.2018

О предоставлении данных

Уважаемый Александр Владимирович!

Главным управлением МЧС России по Пермскому краю получено и рассмотрено Ваше обращение по вопросу предоставления информации по земельному участку по адресу: г. Пермь, ул. Ветлужская, 7 (кад. № 59:01:1713471:19).

Сообщаем, что земельный участок по г. Пермь, ул. Ветлужская, 7 (кад. № 59:01:1713471:19) не попадает в зону возможного катастрофического затопления, строительство объекта на данной территории возможно.

Заместитель начальника Главного управления
по защите, мониторингу и предупреждению ЧС)
начальник управления гражданской защиты
полковник

А.В. Шарапов