

Выписка из Единого государственного реестра недвижимости об объекте недвижимости

Сведения о характеристиках объекта недвижимости  
На основании запроса от 18.06.2019, поступившего на рассмотрение 18.06.2019, сообщаем, что согласно записям Единого государственного реестра недвижимости:

Земельный участок		Вид объекта недвижимости	
Лист №1	Раздел 1	Всего листов раздела 1: 2	Всего разделов: 5
		Всего листов выписки: 6	
19 июня 2019г. № КУВИ-001/2019-13789899			
Кадастровый номер:	59:01:3512038:4		
Номер кадастрового квартала:	59:01:3512038		
Дата присвоения кадастрового номера:	01.09.2004		
Ранее присвоенный государственный учетный номер:	У59:01:35 1 2038:0002		
Адрес (местоположение):	Российская Федерация, Пермский край, г.о. Пермский, г. Пермь, ул. Ромашковая, з/у 41		
Площадь, м2:	790 +/- 10		
Кадастровая стоимость, руб.:	864157.3		
Кадастровые номера расположенных в пределах земельного участка объектов недвижимости:	данные отсутствуют		
Кадастровые номера объектов недвижимости, из которых образован объект недвижимости:	данные отсутствуют		
Кадастровые номера образованных объектов недвижимости:	данные отсутствуют		
Категория земель:	Земли населенных пунктов		
Виды разрешенного использования:	Для строительства индивидуального жилого дома		
Сведения о кадастровом инженере:	14908, уточнением местоположения границ и (или) площади земельного участка с кадастровым номером 59:01:3512038:4, расположенного край: Пермский край, г. Пермь, р-н Орджоникидзевский, ул. Ромашковая, дом 41, СЭД-059-22-01-20.3-711. 2017-12-12		
Сведения о лесах, водных объектах и об иных природных объектах, расположенных в пределах земельного участка:	данные отсутствуют		
Сведения о том, что земельный участок полностью или частично расположен в границах зоны с особыми условиями использования территории или территории объекта культурного наследия:	данные отсутствуют		
Сведения о том, что земельный участок расположен в границах особой экономической зоны, территории опережающего социально-экономического развития, зоны территориального развития в Российской Федерации, игорной зоны:	данные отсутствуют		

полное наименование должности	подпись	инициалы, фамилия
		М.П.

Земельный участок			
вид объекта недвижимости			
Лист №2, Раздел 1	Всего листов раздела 1: 2	Всего разделов: 5	Всего листов выписки: 6
19 июня 2019г. № КУВИ-001/2019-13789899			
Кадастровый номер: 59:01:3512038:4			
Сведения о том, что земельный участок расположен в границах особо охраняемой природной территории, охотничьих угодий, лесничеств, лесопарков:	данные отсутствуют		
Сведения о результатах проведения государственного земельного надзора:	данные отсутствуют		
Сведения о расположении земельного участка в границах территории, в отношении которой утвержден проект межевания территории:	данные отсутствуют		
Условный номер земельного участка:	данные отсутствуют		
Сведения о принятии акта и (или) заключении договора, предусматривающих предоставление в соответствии с земельным законодательством исполнительным органом государственной власти или органом местного самоуправления, находящегося в государственной или муниципальной собственности земельного участка для строительства наемного дома социального использования или наемного дома коммерческого использования:	данные отсутствуют		
Сведения о том, что земельный участок или земельные участки образованы на основании решения об изъятии земельного участка и (или) расположенного на нем объекта недвижимости для государственных или муниципальных нужд:	данные отсутствуют		
Сведения о том, что земельный участок образован из земель или земельного участка, государственная собственность на которые не разграничена:	данные отсутствуют		
Сведения о наличии земельного спора о местоположении границ земельных участков:	данные отсутствуют		
Статус записи об объекте недвижимости:	Сведения об объекте недвижимости имеют статус "актуальные, ранее учтенные"		
Особые отметки:	данные отсутствуют		
Получатель выписки:	ДГА администрации города Перми		


полное наименование должности	подпись	инициалы, фамилия
-------------------------------	---------	-------------------

М.П.

Выписка из Единого государственного реестра недвижимости об объекте недвижимости  
Описание местоположения земельного участка

Земельный участок		
вид объекта недвижимости		
Лист №1	Раздел 3	Всего листов раздела 3: 1
		Всего разделов: 5
		Всего листов выписки: 6
19 июня 2019г. № КУВИ-001/2019-13789899		
Кадастровый номер: 59:01:3512038:4		

План (чертеж, схема) земельного участка



Масштаб 1:400	Условные обозначения:
ПОЛНОЕ НАИМЕНОВАНИЕ ДОЛЖНОСТИ	
ПОДПИСЬ	
ИНИЦИАЛЫ, ФАМИЛИЯ	

М.П.

Выписка из Единого государственного реестра недвижимости об объекте недвижимости  
 Описание местоположения земельного участка

Земельный участок	
вид объекта недвижимости	
Лист №1 Раздел 3.1	Всего листов раздела 3.1: 1
Всего листов раздела 3.1: 1	Всего разделов: 5
Всего листов выписки: 6	
19 июня 2019г. № КУВИ-001/2019-13789899	
Кадастровый номер: 59:01:3512038:4	

Описание местоположения границ земельного участка				Сведения об адресах правообладателей смежных земельных участков			
№ п/п	Номер точки	Дирекционный угол	Горизонтальное проложение, м				
	начальн ая						
	конечн ая						
1	2	3	4	5	6	7	8
1	1.1.1	1.1.2	90°19.6'	8.75	данные отсутствуют	данные отсутствуют	данные отсутствуют
2	1.1.2	1.1.3	90°21.2'	11.33	данные отсутствуют	данные отсутствуют	данные отсутствуют
3	1.1.3	1.1.4	180°22.3'	40.0	данные отсутствуют	данные отсутствуют	данные отсутствуют
4	1.1.4	1.1.5	271°12.5'	19.9	данные отсутствуют	данные отсутствуют	данные отсутствуют
5	1.1.5	1.1.6	0°50.0'	28.16	данные отсутствуют	59:01:3512038:3	адрес отсутствует
6	1.1.6	1.1.1	358°21.7'	11.54	данные отсутствуют	59:01:3512038:3	адрес отсутствует

ПОЛНОЕ НАИМЕНОВАНИЕ ДОЛЖНОСТИ	ПОДПИСЬ	ИНЦИАЛЫ, ФАМИЛИЯ
-------------------------------	---------	------------------

М.П.

Выписка из Единого государственного реестра недвижимости об объекте недвижимости  
 Описание местоположения земельного участка

Земельный участок			
вид объекта недвижимости			
Лист №1	Раздел 3.2	Всего листов раздела 3.2: 1	Всего разделов: 5
19 июня 2019г. № КУВИ-001/2019-13789899		Всего листов выписки: 6	
Кадастровый номер: 59:01:3512038:4			

Сведения о характерных точках границы земельного участка			
Система координат МСК59			
Номер точки	Координаты, м		Средняя квадратичная погрешность определения координат характерных точек границ земельного участка, м
	X	Y	
1	2	3	4
1	532039.71	2243691.48	Нет закрепления
2	532039.66	2243700.23	Нет закрепления
3	532039.59	2243711.56	Нет закрепления
4	531999.59	2243711.3	Нет закрепления
5	532000.01	2243691.4	Нет закрепления
6	532028.17	2243691.81	Нет закрепления
1	532039.71	2243691.48	Нет закрепления
			5
			0.1
			0.1
			0.1
			0.1
			0.1
			0.1

ПОЛНОЕ НАИМЕНОВАНИЕ ДОЛЖНОСТИ	ПОДПИСЬ
	ИНИЦИАЛЫ, ФАМИЛИЯ

М.П.

Выписка из Единого государственного реестра недвижимости об объекте недвижимости  
Сведения о частях земельного участка

Земельный участок	
вид объекта недвижимости	
Лист №1 Раздел 4.1	Всего листов раздела 4.1: 1
19 июня 2019г. № КУВИ-001/2019-13789899	Всего разделов: 5
Кадастровый номер: 59:01:3512038:4	
Учетный номер части 1	Площадь, м2 2
3	
Содержание ограничения в использовании или ограничения права на объект недвижимости или обременения объекта недвижимости	

полное наименование должности	подпись	инициалы, фамилия
-------------------------------	---------	-------------------

М.П.

Федеральная служба государственной  
регистрации, кадастра и картографии

Заявителю (Департамент земельных  
отношений администрации города  
Перми)

Уведомление об отсутствии в Едином  
государственном реестре недвижимости  
запрашиваемых сведений

27 июня 2019г.

№КУВИ-001/2019-14429968

На основании запроса от 25.06.2019,  
поступившего на рассмотрение 25.06.2019,  
в соответствии с частью 12 статьи 62 Федерального закона от 13 июля 2015 г. N 218-ФЗ "О  
государственной регистрации недвижимости" уведомляем, что в Едином государственном  
реестре недвижимости отсутствует запрошенная Вами информация.

1	Вид запрашиваемой информации:	выписка из ЕГРН об объекте недвижимости
2	Содержание запроса:	Вид объекта недвижимости: Здание. Описание объекта недвижимости: адрес: г. Пермь, Орджоникидзевский район, ул. Ромашковая, 41; дополнительная информация: назначение: Жилой дом.
3	Причины направления уведомления:	отсутствие в ЕГРН сведений об объекте недвижимости

Учреждения юстиции по государственной регистрации прав на недвижимое имущество и сделок с ним, правопреемниками которых являются соответствующие управления Росреестра, приступили к проведению государственной регистрации прав на недвижимое имущество и сделок с ним с дат, указанных на официальном сайте Росреестра в информационно-телекоммуникационной сети "Интернет".

полное наименование должности	подпись	инициалы, фамилия

М.П.

Федеральная служба государственной  
регистрации, кадастра и картографии

Заявителю (Департамент земельных  
отношений администрации города  
Перми)

Уведомление об отсутствии в Едином  
государственном реестре недвижимости  
запрашиваемых сведений

27 июня 2019г.

№КУВИ-001/2019-14430159

На основании запроса от 25.06.2019,  
поступившего на рассмотрение 25.06.2019,  
в соответствии с частью 12 статьи 62 Федерального закона от 13 июля 2015 г. N 218-ФЗ "О  
государственной регистрации недвижимости" уведомляем, что в Едином государственном  
реестре недвижимости отсутствует запрошенная Вами информация.

1	Вид запрашиваемой информации:	выписка из ЕГРН об объекте недвижимости
2	Содержание запроса:	Вид объекта недвижимости: Здание. Описание объекта недвижимости: адрес: г. Пермь, Орджоникидзевский район, ул. Ромашковая, 41; дополнительная информация: назначение: Нежилое здание.
3	Причины направления уведомления:	отсутствие в ЕГРН сведений об объекте недвижимости

Учреждения юстиции по государственной регистрации прав на недвижимое имущество и сделок с ним, правопреемниками которых являются соответствующие управления Росреестра, приступили к проведению государственной регистрации прав на недвижимое имущество и сделок с ним с дат, указанных на официальном сайте Росреестра в информационно-телекоммуникационной сети "Интернет".

полное наименование должности	подпись	инициалы, фамилия

М.П.



Федеральная служба государственной  
регистрации, кадастра и картографии

Заявителю (Департамент земельных  
отношений администрации города  
Перми)

Уведомление об отсутствии в Едином  
государственном реестре недвижимости  
запрашиваемых сведений

27 июня 2019г.

№КУВИ-001/2019-14430379

На основании запроса от 25.06.2019,  
поступившего на рассмотрение 25.06.2019,  
в соответствии с частью 12 статьи 62 Федерального закона от 13 июля 2015 г. N 218-ФЗ "О  
государственной регистрации недвижимости" уведомляем, что в Едином государственном  
реестре недвижимости отсутствует запрошенная Вами информация.

1	Вид запрашиваемой информации:	выписка из ЕГРН об объекте недвижимости
2	Содержание запроса:	Вид объекта недвижимости: Объект незавершенного строительства. Описание объекта недвижимости: адрес: г. Пермь, Орджоникидзевский район, ул. Ромашковая, 41.
3	Причины направления уведомления:	отсутствие в ЕГРН сведений об объекте недвижимости

Учреждения юстиции по государственной регистрации прав на недвижимое имущество и сделок с ним, правопреемниками которых являются соответствующие управления Росреестра, приступили к проведению государственной регистрации прав на недвижимое имущество и сделок с ним с дат, указанных на официальном сайте Росреестра в информационно-телекоммуникационной сети "Интернет".

полное наименование должности	подпись	инициалы, фамилия

М.П.



АДМИНИСТРАЦИЯ ГОРОДА ПЕРМИ  
РАСПОРЯЖЕНИЕ  
НАЧАЛЬНИКА ДЕПАРТАМЕНТА ГРАДОСТРОИТЕЛЬСТВА  
И АРХИТЕКТУРЫ

14.11.2018

№ СЭД-059-22-01-03-801

О присвоении адреса объекту  
адресации

В соответствии с постановлениями Правительства Российской Федерации от 19 ноября 2014 г. № 1221 «Об утверждении Правил присвоения, изменения и аннулирования адресов», от 22 мая 2015 г. № 492 «О составе сведений об адресах, размещаемых в государственном адресном реестре, порядке межведомственного информационного взаимодействия при ведении государственного адресного реестра, о внесении изменений и признании утратившими силу некоторых актов правительства Российской Федерации», решением Пермской городской Думы от 27 сентября 2011 г. № 193 «О создании департамента градостроительства и архитектуры администрации города Перми», постановлением администрации города Перми от 06 апреля 2009 г. № 191 «Об адресном реестре города Перми»:


1. Земельному участку с кадастровым номером 59:01:3512038:4 площадью 790 кв. м в Орджоникидзевском районе присвоен адрес: Российская Федерация, Пермский край, Пермский городской округ, г. Пермь, ул. Ромашковая, 41.

2. Местоположение объекта адресации указано согласно приложению к настоящему распоряжению.

3. Отделу ведения адресного реестра в течение 3 рабочих дней со дня вступления в силу настоящего распоряжения внести настоящее распоряжение в государственный адресный реестр.

4. Настоящее распоряжение вступает в силу со дня подписания.

5. Контроль за исполнением настоящего распоряжения возложить на заместителя начальника департамента градостроительства и архитектуры администрации города Перми Сюткина В.Г.

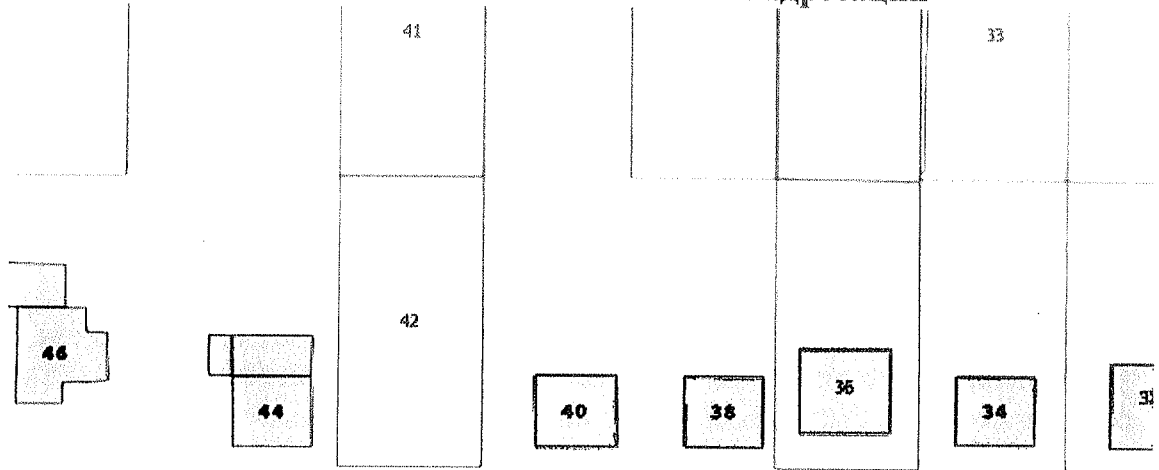


М.В. Норова

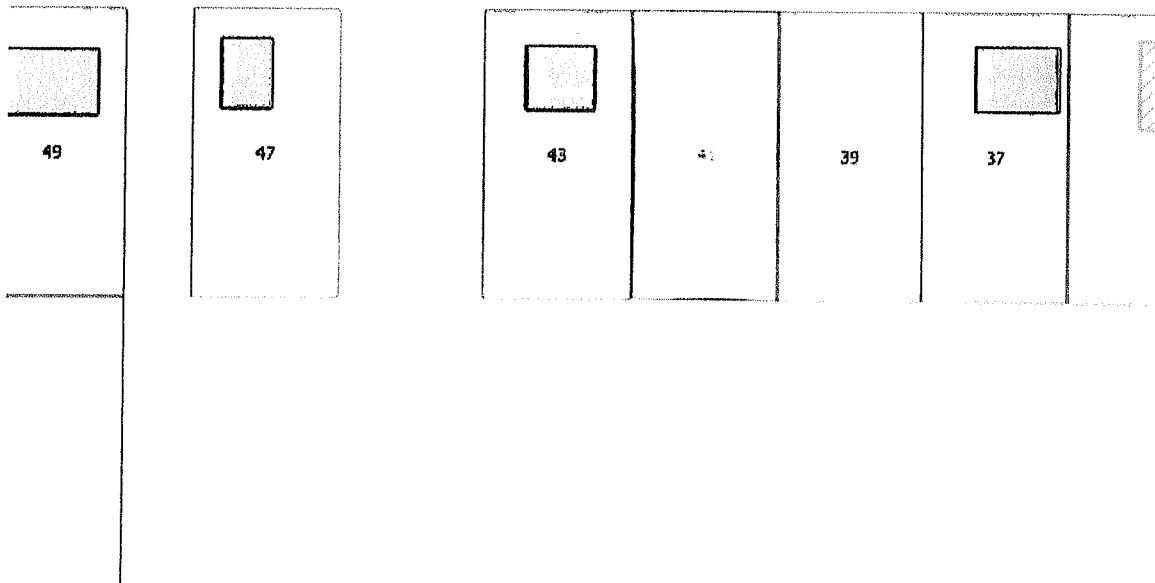
*Норова*

Приложение  
к распоряжению начальника  
департамента градостроительства  
и архитектуры администрации  
города Перми  
от 14.11.2018  
№ СЭД-059-22-01-03-801

Схема местоположения объекта адресации



ул Ромашковая



Земляничная



1:1000

*Прошина*

Градостроительный план земельного участка

R U 9 0 3 0 3 0 0 0 - 1 9 0 0 5 8

Градостроительный план земельного участка подготовлен на основании  
Письма департамента земельных отношений администрации г.Перми №059-22-01-37/1 - 158 от  
30.10.2018 "Об утверждении и выдаче градостроительного плана земельного участка"

(реквизиты заявления правообладателя земельного участка с указанием ф.и.о.  
заявителя - физического лица, либо реквизиты заявления и наименование  
заявителя - юридического лица о выдаче градостроительного плана земельного  
участка)

Местонахождение земельного участка

Пермский край

(субъект Российской Федерации)

г. Пермь, Орджоникидзевский р-н, ул. Ромашковая, 41

(муниципальный район или городской округ)

(поселение)

Описание границ земельного участка:

Обозначение (номер) характерной точки	Перечень координат характерных точек в системе координат, используемой для ведения Единого государственного реестра недвижимости	
	X	Y
1	532039,67	2243691,45
2	532039,62	2243700,2
3	532039,55	2243711,53
4	531999,55	2243711,27
5	531999,97	2243691,37
6	532028,13	2243691,78
7	532039,67	2243691,45

Кадастровый номер земельного участка (при наличии)

59:01:3512038:4

Площадь земельного участка

790 кв.м

Информация о расположенных в границах земельного участка объектах капитального  
строительства

Объекты капитального строительства отсутствуют

Информация о границах зоны планируемого размещения объекта капитального строительства в соответствии с утвержденным проектом планировки территории (при наличии)

Обозначение (номер) характерной точки	Перечень координат характерных точек в системе координат, используемой для ведения Единого государственного реестра недвижимости	
	X	Y
-	-	-


Реквизиты проекта планировки территории и (или) проекта межевания территории в случае, если земельный участок расположен в границах территории, в отношении которой утверждены проект планировки территории и (или) проект межевания территории

Постановление администрации города Перми №1178 от 22.12.2017

(указывается в случае, если земельный участок расположен в границах территории в отношении которой утверждены проект планировки территории и (или) проект межевания территории)

Градостроительный план подготовлен Сюткиным В. Г. , заместителем начальника департамента, департамент градостроительства и архитектуры администрации г. Перми

(ф.и.о., должность уполномоченного лица, наименование органа)

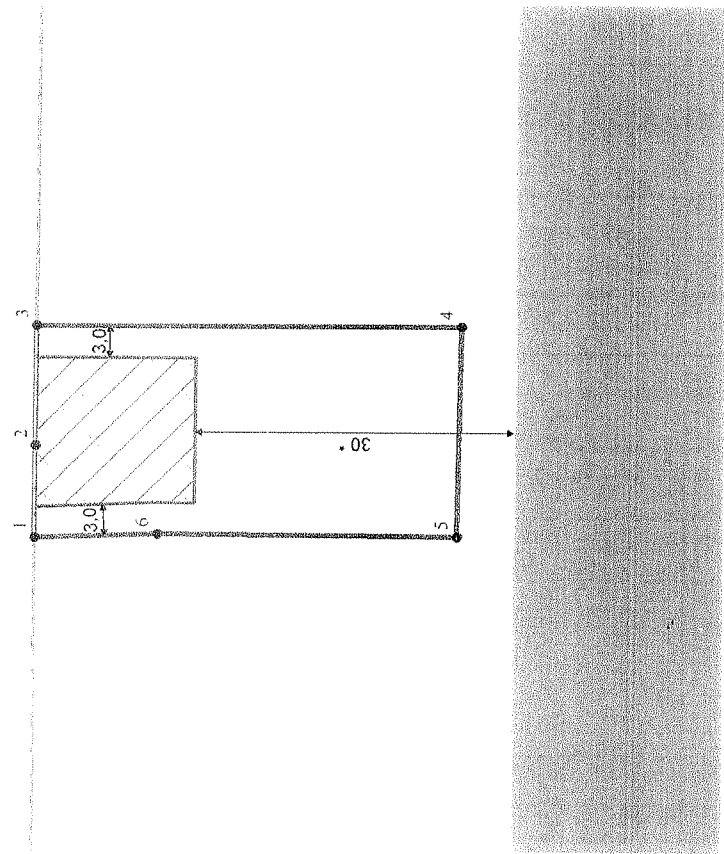


  
(подпись)

В.Г. Сюткин /  
(расшифровка подписи)

Дата выдачи 21.01.2019  
(ДД.ММ.ГГ)

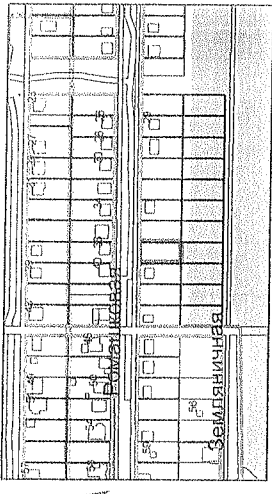
1. Чертеж градостроительного плана земельного участка



Условные обозначения

- 1) Номер объекта капитального строительства
- Поворотные точки границы земельного участка
- ▭ Место допустимого размещения объекта капитального строительства
- ↔ Отступы от границ
- ▭ Граница земельного участка
- ▭ Линии регулирования застройки
- ▭ Красные линии
- ▭ Охранные зоны инженерных коммуникаций

Ситуационный план размещения земельного участка  
М 1:500



Границы лесничества

21.01.19

Примечание:  
 - В соответствии с п.4.14 СП 4.13130.2013 "Системы противопожарной защиты. Ограничение распространения пожара на объектах защиты. Требования к объемно-планировочным и конструктивным решениям"  
 Противопожарные расстояния от границ застройки городских поселений до лесных насаждений в лесничествах (лесопарках) должны быть не менее 50 м, а от границ застройки городских и сельских поселений с одно-, двухэтажной индивидуальной застройкой, а также от домов и хозяйственных построек на территории садовых, дачных и приусадебных земельных участков до лесных насаждений в лесничествах (лесопарках) - не менее 30 м.

Изм.	Кол.уч.	Лист	№ док.	Подпись	Дата
Начальник УГОЛД	Булатов Ю.В.				01.19
Начальник	Горохов Н.А.				01.19
Градостроительный план земельного участка					
Пермский край, г.Перь, Среднеиндустриальный р-н, ул. Романовская, 4/1					
Столба	Лист	Лист	Листов		
ГП	1	1	1		
Градостроительный план земельного участка с код. №59-01-33130-38-4 площадью 11,0790 га					
Чертеж градостроительного плана М 1:500					
Департамент градостроительства и архитектуры Администрации г.Перь					

## 1. Чертеж(и) градостроительного плана земельного участка

Чертеж(и) градостроительного плана земельного участка разработан(ы) на топографической основе в масштабе \_\_\_\_\_, выполненной \_\_\_\_\_

(дата, наименование организации, подготовившей топографическую основу)

Чертеж(и) градостроительного плана земельного участка разработан(ы)

18.01.2019, Департамент градостроительства и архитектуры администрации г. Перми

(дата, наименование организации)

## 2. Информация о градостроительном регламенте либо требованиях к назначению, параметрам и размещению объекта капитального строительства на земельном участке, на который действие градостроительного регламента не распространяется или для которого градостроительный регламент не устанавливается

Земельный участок расположен в территориальной зоне: Ж-4. Установлен градостроительный регламент

### 2.1. Реквизиты акта органа государственной власти субъекта Российской Федерации, органа местного самоуправления, содержащего градостроительный регламент либо реквизиты акта федерального органа государственной власти, органа государственной власти субъекта Российской Федерации, органа местного самоуправления, иной организации, определяющего в соответствии с федеральными законами порядок использования земельного участка, на который действие градостроительного регламента не распространяется или для которого градостроительный регламент не устанавливается

Решение Пермской городской Думы от 26.06.2007 № 143 "Об утверждении Правил землепользования и застройки города Перми"

### 2.2. Информация о видах разрешенного использования земельного участка основные виды разрешенного использования земельного участка:

#### **Ж-4 Зона индивидуальной жилой застройки городского типа основные виды разрешенного использования земельного участка:**

- индивидуальное жилищное строительство
- блокированная жилая застройка
- детские сады, иные детские дошкольные учреждения
- общеобразовательные учреждения (школы, гимназии, прочие)
- детские площадки с элементами озеленения
- площадки для отдыха с элементами озеленения
- площадки для выгула собак с элементами озеленения
- жилищно-эксплуатационные и аварийно-диспетчерские службы
- диспетчерский пункт электротранспорта
- объекты наружного противопожарного водоснабжения (пожарные резервуары, водоемы, пирсы и прочие)

#### **условно разрешенные виды использования земельного участка:**

- индивидуальные жилые дома со встроенно-пристроенными объектами капитального строительства нежилого назначения
- интернаты для престарелых и инвалидов, дома ребенка, приюты, ночлежные дома
- школы-интернаты
- организации социальной защиты
- магазины (не более 400 кв. м)
- административные и административно-хозяйственные объекты, объекты делового назначения, объекты общественных организаций и общественных учреждений общей площадью не более 450 кв.м при условии примыкания земельного участка к существующим или предусмотренным проектом планировки улицам
- аптеки

- амбулаторно-поликлинические учреждения
  - клубы многоцелевого и специализированного назначения с ограничением по времени работы
  - физкультурно-оздоровительные сооружения с ограничением по времени работы
  - спортивные площадки
  - приемные пункты прачечных и химчисток
  - объекты почтовой связи
  - объекты общественного питания
  - ЭП, РС, РП, ВНС, КНС, ЦТП, ТП, ГРУ
  - антенны сотовой, радиорелейной и спутниковой связи
  - культовые здания и сооружения, объекты, специально предназначенные для богослужений, молитвенных и религиозных собраний, религиозного почитания (паломничества)
  - объекты благотворительного назначения религиозных организаций
- вспомогательные виды использования земельного участка:**
- зеленые насаждения
  - стоянки легковых автомобилей
  - гаражи на земельном участке индивидуального отдельно стоящего блокированного жилого дома на 1-2 легковых автомобиля
  - хозяйственные постройки
  - скважины для забора воды, индивидуальные колодцы (при условии организации зоны санитарной охраны не менее 30-50 м выше по потоку грунтовых вод)
  - индивидуальные бани
  - объекты наружного противопожарного водоснабжения (пожарные резервуары, водоемы)
  - площадки для сбора мусора
  - ЦТП, ТП, РП



**2.3. Предельные (минимальные и (или) максимальные) размеры земельных участка и предельные параметры разрешенного строительства, реконструкции объекта капитального строительства, установленные градостроительным регламентом для территориальной зоны, в которой расположен земельный участок:**

Предельные (минимальные и (или) максимальные) размеры земельных участков, в том числе их площадь		3		4		5		6		7		8	
1	2	3		4		5		6		7		8	
Длина, м	Ширина, м	Площадь, м <sup>2</sup> или га		Минимальные отступы от границ земельного участка в целях определения мест допустимого размещения зданий, строений, сооружений, за пределами которых запрещено строительство зданий, строений, сооружений		Предельное количество этажей и (или) предельная высота зданий, строений, сооружений		Максимальный процент застройки в границах земельного участка, определяемый как отношение суммарной площади земельного участка, которая может быть застроена, ко всей площади земельного участка		Требования к архитектурным решениям объектов капитального строительства, расположенным в границах территории исторического поселения федерального или регионального значения		Иные показатели	
Без ограничений	Без ограничений	Минимальный размер земельного участка для индивидуального жилищного строительства: 450 (кв.м.); Максимальный размер земельного участка для индивидуального жилищного строительства: 2000 (кв.м.); Минимальный размер земельного участка для всех видов разрешенного использования земельных участков, за исключением случаев, установленных настоящей статьей: 1 (кв.м.); Максимальный размер земельного участка для всех видов разрешенного использования земельных участков, за исключением случаев, установленных настоящей статьей: 10000000 (кв.м.); Минимальный размер земельного участка для площадок для выгула собак: 600 (кв.м.);		Минимальный отступ от границ земельного участка до места допустимого размещения зданий, строений (за исключением границ со стороны территории общего пользования, а также границ смежных земельных участков при строительстве блокированных жилых домов, не предназначенных для раздела на квартиры, на двух и более смежных земельных участках): 3 (м);		10,5 (м);		для иных видов разрешенного использования: 40 %; для блокированной жилой застройки: 40 %; для индивидуальных жилых домов: 30 %;		Без ограничений		Максимальный выступ за красную линию нависающих частей здания наземных уровней, выступающих из плоскости наружной стены фасада здания на высоте не менее 4,5 м над территорией общего пользования, составляет не более 1,2 м от красной линии. В случаях когда линия регулирования застройки отличается от красной линии, указанный выступ может быть произведен за линию регулирования застройки.	

**2.4. Требования к назначению, параметрам и размещению объекта капитального строительства на земельном участке, на который действие градостроительного регламента не распространяется или для которого градостроительный регламент не устанавливается:**

Причины отнесения земельного участка к виду земельного участка, на который действие градостроительного регламента не распространяется или для которого градостроительный регламент не устанавливается	Реквизиты акта, регулирующего использование земельного участка	Требования к использованию земельного участка	Предельное количество этажей и (или) предельная высота зданий, строений, сооружений	Требования к параметрам объекта застройки в границах земельного участка, определяемый как отношение суммарной площади земельного участка, которая может быть застроена, ко всей площади земельного участка	Иные требования к параметрам объекта капитального строительства	Требования к размещению объектов капитального строительства
1	2	3	4	5	6	7
						Иные требования к размещению объектов капитального строительства
						Минимальные отступы от границ земельного участка в целях определения мест допустимого размещения зданий, строений, сооружений, за пределами которых запрещено строительство зданий, строений, сооружений
						8

**3. Информация о расположенных в границах земельного участка объектах капитального строительства и объектах культурного наследия**

**3.1. Объекты капитального строительства**

№ \_\_\_\_\_ Не имеется , \_\_\_\_\_ Не имеется  
(согласно чертежу (ам) градостроительного плана) (назначение объекта капитального строительства, этажность, высотность, общая площадь, площадь застройки)  
инвентаризационный или кадастровый номер \_\_\_\_\_

**3.2. Объекты, включенные в единый государственный реестр объектов культурного наследия (памятников истории и культуры) народов Российской Федерации**

№ \_\_\_\_\_ Информация отсутствует , \_\_\_\_\_ Информация отсутствует  
(согласно чертежу (ам) градостроительного плана) (назначение объекта культурного наследия, этажность, высотность, общая площадь, площадь застройки)

\_\_\_\_\_ (наименование органа государственной власти, принявшего решение о включении выявленного объекта культурного наследия в реестр, реквизиты этого решения)

регистрационный номер в реестре \_\_\_\_\_ от \_\_\_\_\_ (дата)

4. Информация о расчетных показателях минимально допустимого уровня обеспеченности территории объектами коммунальной, транспортной, социальной инфраструктуры и расчетных показателей максимально допустимого уровня территориальной доступности указанных объектов для населения в случае, если земельный участок расположен в границах территории, в отношении которой предусматривается осуществление деятельности по комплексному и устойчивому развитию территории:

Информация о расчетных показателях минимально допустимого уровня обеспеченности территории									
Объекты коммунальной инфраструктуры					Объекты транспортной инфраструктуры				
Наименование вида объекта	Единица измерения	Расчетный показатель	Наименование вида объекта	Единица измерения	Расчетный показатель	Наименование вида объекта	Единица измерения	Расчетный показатель	Объекты социальной инфраструктуры
1	2	3	4	5	6	7	8	9	
Информация о расчетных показателях максимально допустимого уровня территориальной доступности									
Наименование вида объекта	Единица измерения	Расчетный показатель	Наименование вида объекта	Единица измерения	Расчетный показатель	Наименование вида объекта	Единица измерения	Расчетный показатель	Расчетный показатель
1	2	3	4	5	6	7	8	9	



**PKC**  
НОВОГОР –  
Прикамье

Общество с ограниченной ответственностью  
«Новая городская инфраструктура Прикамья»  
(ООО «НОВОГОР-Прикамье»)  
Юридический адрес: 614065, г. Пермь,  
ул. Свиязева, д.35  
Почтовый адрес: 614002, г. Пермь,  
ул. Чернышевского, д.28  
Тел: (342) 201-98-85, факс: (342) 201-71-44  
info@novogor.perm.ru

651218

№ 110-21046

на № 110-21046 от 09.11.2018 г.

**ТЕХНИЧЕСКИЕ УСЛОВИЯ**  
**подключения частного жилого дома**  
**к сетям/системам водоснабжения и водоотведения**  
**(для формирования пакета конкурсной документации)**

<b>Заказчик:</b>	<b>Департамент градостроительства и архитектуры Администрации г. Перми</b>	
<b>На конкурс</b>	<b>Начальник отдела градостроительной подготовки территорий управления территориального планирования и механизмов реализации</b> <b>А.В. Никулин</b>	
Наименование объекта:	Частный жилой дом	
<b>Адрес объекта:</b>	<b>ул. Ромашковая,41</b> <b>(кад. номер 59:01:3512038:4)</b>	
Административный район города:	Орджоникидзевский	
<b>Водопотребление:</b>	<b>Не более 1,0</b>	<b>м<sup>3</sup>/сут</b>
Водоотведение:	Не более 1,0	м <sup>3</sup> /сут

На основании предоставленных Вами документов на получение технических условий, сообщаем, что в настоящее время по вышеуказанному адресу отсутствует техническая возможность присоединения к сетям водоснабжения.

Для наличия технической возможности необходимо запроектировать и построить сеть водопровода по ул. Ромашковая от жилого дома по ул. Ромашковая,41 до врезки в сеть водовода d-400мм по ул. Пузырева, точку подключения и отметки уточнить при проектировании, на врезке в сеть водопровода установить колодец с подключением через две отключающие задвижки. Диаметр проектируемой уличной сети принять по расчету, но не менее 150 мм.

В связи с тем, что в месте расположения указанного земельного участка отсутствуют централизованные сети водоотведения, при проектировании может быть применен альтернативный способ канализования, без подключения к централизованной системе канализации г. Перми (отвод стоков на локальные очистные сооружения, канализование жилого дома в выгребную яму с последующим вывозом стоков спец. машинами), который должен соответствовать всем нормативным требованиям Российской Федерации.

Кроме того, в случае наличия в границах земельного участка существующих сетей водоснабжения и/или водоотведения Администрации г. Перми, установить публичные сервитуты для использования земельного участка в целях ремонта сетей водопровода и канализации.

Вопрос о передаче в муниципальную собственность сетей, которые должны быть построены в рамках выполнения настоящих технических условий, Администрации г. Перми рекомендуем решить с Заказчиком до согласования проекта.

При проработке возможности строительства на данной площадке, определения объекта и уточнения необходимых мощностей до начала разработки рабочего проекта, Заказчику необходимо получить технические условия подключения частного жилого дома к сетям водоснабжения и/или водоотведения.

Для получения технических условий подключения частного жилого дома к сетям водоснабжения и/или водоотведения Заказчику (правообладателю земельного участка) необходимо обратиться в ООО «НОВОГОР-Прикамье» с соответствующим запросом

и предоставить пакет документов в соответствии с Постановлением правительства РФ от 13.02.2006 г. № 83 «Об утверждении правил определения и предоставления технических условий подключения объекта капитального строительства к сетям инженерно-технического обеспечения и правил подключения объекта капитального строительства к сетям инженерно-технического обеспечения», в том числе:

– Копии правоустанавливающих документов на земельный участок (для собственника – копия свидетельства о государственной регистрации права; для арендатора – копия действующего договора аренды с отметкой о его государственной регистрации).

Настоящие технические условия, выданные для формирования пакета конкурсной документации для предоставления земельного участка по **ул. Ромашковая, 41 (кад. номер 59:01:3512038:4)** в собственность или аренду для индивидуального жилищного строительства, не дают права на проектирование и строительство объекта.

Срок действия технических условий - **3 года**.

По истечении этого срока параметры выданных технических условий могут быть изменены.

Главный управляющий директор

В.В. Глазков



Общество с ограниченной  
ответственностью

"Энергосервис Звездного"

Ул. Ленина, д.12А, пос. Звездный, Пермский край, 614575  
Тел./факс (342) 297-11-46  
E-mail: es\_zvezdn@inbox.ru  
ОКПО 95902923, ОГРН 1065904117575,  
ИНН/КПП 5904146972/590401001

Начальнику отдела градостроительной  
подготовки территорий управления  
территориального планирования и  
механизмов реализации  
А.В. Никулину

Исх. № 645 от 13.12.2018

614000, г. Пермь, ул. Сибирская, 15

Уважаемый Александр Владимирович!

На Ваш запрос от 03.12.2018 № СЭД-059-22-01-20/2-231 о выдаче технических условий по присоединению к электрическим сетям земельных участков:

- с кадастровым номером 59:01:3512028:4, расположенного по ул. Сиреневой, 33 в Орджоникидзевском районе г. Перми;
- с кадастровым номером 59:01:3512038:4, расположенного по ул. Ромашковая, 41 в Орджоникидзевском районе г. Перми;
- с кадастровым номером 59:01:3512023:25, расположенного по ул. Прохладная, 25 в Орджоникидзевском районе г. Перми


ООО «Энергосервис Звездного» сообщает, что в соответствии с Правилами технологического присоединения, утвержденными Постановлением Правительства РФ № 861 от 27.12.2004 года (в посл. редакции), конкретные технические условия на энергоснабжение данного земельного участка будут разработаны в составе договора о технологическом присоединении с оплатой по утвержденным тарифам, согласно действующего, на момент заключения договора, Постановления РСТ Пермского края.

В соответствии с п. 16 «Правил технологического присоединения», срок осуществления мероприятий по технологическому присоединению, который исчисляется со дня заключения договора и не может превышать:

- 6 месяцев – для заявителей, указанных в пунктах 12(1), 14 и 34 настоящих Правил;

- 1 год – для заявителей, максимальная мощность энергопринимающих устройств которых составляет менее 670 кВт, если более короткие сроки не предусмотрены инвестиционной программой соответствующей сетевой организации или соглашением сторон;

- 2 года – для заявителей, максимальная мощность энергопринимающих устройств которых составляет не менее 670 кВт, если иные сроки (но не более 4 лет) не предусмотрены инвестиционной программой соответствующей сетевой организации или соглашением сторон.



Для заключения договора на технологическое присоединение необходимо в соответствии с требованиями п.9 «Правил технологического присоединения» оформить письменную заявку с приложением необходимых документов, указанных в п. 10 «Правил технологического присоединения».

Для подачи заявок на технологическое присоединение к электрическим сетям ООО «Энергосервис Звездного», Вы можете обратиться по адресам:

- п. Звездный, ул. Ленина, 12А
- г. Пермь, ул. Бенгальская, д.14.

Размер оплаты за осуществление технологического присоединения к электрическим сетям ООО «Энергосервис Звёздного» бытовых потребителей с запрашиваемой мощностью до 15 кВт включительно, составляет – 550 рублей.

Директор ООО «Энергосервис Звёздного»



Н.А. Звягинцев





Акционерное общество  
«Газпром газораспределение Пермь»  
(АО «Газпром газораспределение Пермь»)

### Пермский филиал

ул. Уральская, д. 104, г. Пермь,  
Пермский край, Российская Федерация, 614107  
тел.: +7 (342) 262-79-07, факс: +7 (342) 262-79-09, +7 (342) 282-52-76  
e-mail: post@pf.ugaz.ru  
ОКПО 03295605, ОГРН 1025900512670, ИНН 5902183841, КПП 590602001  
16.11.2018 № 5771  
на № 11771 от 12.11.2018 г.

## АДМИНИСТРАЦИЯ ГОРОДА ПЕРМИ

### ДЕПАРТАМЕНТ ГРАДОСТРОИТЕЛЬСТВА И АРХИТЕКТУРЫ

Начальнику отдела  
градостроительной подготовки  
территорий управления  
территориального планирования и  
механизмов реализации  
**А.В.Никулину**

614000, г. Пермь,  
ул. Сибирская, д.15

Тел. (факс): 8(342)212-68-28

### О предоставлении информации

В ответ на Ваш запрос вх.№11771 от 12.11.2018г. (исх.№СЭД-059-22-01-20/2-76 от 30.10.2018) предоставляю следующую информацию.

В соответствии с Правилами подключения (технологического присоединения) объектов капитального строительства к сетям газораспределения, утвержденными Постановлением Правительства РФ №1314 от 30.12.2013г. (в ред. от 30.01.2018г.), технические условия выдаются на объекты капитального строительства.

Дополнительно сообщая, что техническая возможность подключения земельных участков по следующим адресам: г. Пермь, ул. Домостроительная, кад.№59:01:3812353:42; ул. Кордонная (южнее №18), кад.№59:01:0000000:87447; ул. Сиреневая, 33, кад.№59:01:3512028:4; ул. Ромашковая, 41, кад.№59:01:3512038:4; ул. Прохладная, 25, кад.№59:01:3512023:25, к существующим сетям газораспределения имеется.

Предварительный расчет платы за технологическое подключение объекта капитального строительства к сетям газораспределения будет установлен при подаче заявки о подключении правообладателем земельного участка, намеренным осуществить или осуществляющее на нем строительство (реконструкцию) объекта капитального строительства с последующим его подключением.

Главный инженер

И.В.Бухаринов



АДМИНИСТРАЦИЯ ГОРОДА ПЕРМИ  
УПРАВЛЕНИЕ ПО ЭКОЛОГИИ  
И ПРИРОДОПОЛЬЗОВАНИЮ

Ул. Советская, 22, г. Пермь, 614000

Тел./факс (342) 210-99-91

E-mail: uer@gorodperm.ru

<http://www.priodaperm.ru>

ОКПО 52254767, ОГРН 102590051461,

ИНН 5904082510

Победителю конкурса

№ \_\_\_\_\_

На № \_\_\_\_\_ от \_\_\_\_\_

**Перечень мероприятий по охране окружающей среды № 325 от 15.11.2018**

**Наименование и адрес объекта** – Строительство индивидуального жилого дома по ул. Ромашковая, 41 (кад.н. 59:01:3512038:4) в Орджоникидзевском районе города Перми.

**Инициатор деятельности** – Победитель конкурса.

**Условия строительства:**

1. Проектом предусмотреть:

1.1. Максимально сохранить существующие деревья.

1.2. Снос деревьев, попадающих под пятно застройки, вести на основании акта комиссионного обследования зеленых насаждений в соответствии с решением Пермской городской Думы от 26 августа 2014 г. № 155. Указанный акт должен быть составлен на основании проектной документации. Остальные деревья сохранить.

1.3. Восстановление зеленых насаждений вести в соответствии с решением Пермской городской Думы от 26 августа 2014 г. № 155.

1.4. Сбор и отвод ливневых вод с использованием вариантов решений в зависимости от:

а) наличия централизованной системы ливневой канализации;

б) площади водосбора с учетом транзитных вод с прилегающей территории;

в) угла наклона рельефа, включающий прилегающие территории;

г) применения иных решений равномерного отвода поверхностного стока с запрашиваемой территории на прилегающие территории.

1.5. Определение видов образующихся отходов и мест их размещения на период эксплуатации.

1.6. Конкретные мероприятия по охране окружающей среды на период строительства, включая:

- установку временного защитного ограждения строительной площадки,
- ограждение существующих зеленых насаждений, не попадающих под пятно застройки,
- прокладку коммуникаций осуществлять на расстоянии не менее 2 м от ствола дерева, чтобы не повредить корневую систему,
- не использовать приствольные круги существующих деревьев (ø 1м) под складирование материалов и установки временных сооружений,
- определение видов и объемов образующихся отходов и мест их размещения,
- систематический вывоз отходов,
- недопущение загрязнения атмосферы, почвы и подземных вод,
- предотвращение выноса грязи автотранспортом, выезжающим со строительной площадки.

**Срок действия перечня мероприятий** - 3 года.

Начальник управления

И.Р.Хайдаров





**АДМИНИСТРАЦИЯ  
ГОРОДА ПЕРМИ  
УПРАВЛЕНИЕ ВНЕШНЕГО  
БЛАГОУСТРОЙСТВА**

Ленина ул., д. 25, Пермь, 614000  
тел./факс (343) 212-62-80  
e-mail: uvb@gorodperm.ru  
http://www.gorodperm.ru  
ОКПО 12061797, ОГРН 1025900533460,  
ИНН 5902290307

Начальнику отдела градостроительной подготовки территорий управления территориального планирования и механизмов реализации департамента градостроительства и архитектуры администрации города Перми  
Никулину А.В.

№ СЭД-059-24-

СЭД-059-24-01-20/3-169 от 29.10.2018

**Заключение о возможности  
размещения объектов**

Уважаемый Александр Владимирович!

Управление внешнего благоустройства администрации города Перми считает возможным предоставление земельных участков:

- с кадастровым номером 59:01:3812353:42 по ул. Домостроительная в Орджоникидзевском районе города Перми;
- с кадастровым номером 59:01:0000000:87447 по ул. Кордонная (южнее №18) в Индустриальном районе города Перми;
- с кадастровым номером 59:01:3512028:4 по ул. Сиреневая, 33 в Орджоникидзевском районе города Перми;
- с кадастровым номером 59:01:3512038:4 по ул. Ромашковая, 41 в Орджоникидзевском районе города Перми;
- с кадастровым номером 59:01:3512023:25 по ул. Прохладная, 25 в Орджоникидзевском районе города Перми;

для индивидуального жилищного строительства, при следующих условиях.

Поверхностный водоотвод решить проектом без подтопления смежных территорий, в соответствии с действующими нормативно-правовыми актами и природоохранным законодательством.



Предусмотреть ликвидацию разрушений, а также повреждений существующего дорожного покрытия.

Предусмотреть присоединение к муниципально-дорожной сети в щебеночном покрытии

Получить от владельца автомобильной дороги согласие на размещение примыкающего подъезда к дороге.

Первый заместитель начальника управления

П.И.Румянцев





**АДМИНИСТРАЦИЯ  
ГОРОДА ПЕРМИ  
ДЕПАРТАМЕНТ  
ОБЩЕСТВЕННОЙ  
БЕЗОПАСНОСТИ**

Сибирская ул., д. 10, Пермь, 614000  
тел./факс (342) 212-31-25  
e-mail: [dob@gorodperm.ru](mailto:dob@gorodperm.ru)  
<http://www.gorodperm.ru>  
ОКПО 98060258, ОГРН 1065902057671,  
ИНН 5902293403, КПП 590201001

Начальнику отдела  
градостроительной подготовки  
территорий управления  
территориального планирования  
и механизмов реализации  
департамента градостроительства  
и архитектуры администрации  
города Перми  
Никулину А.В.

№ СЭД-059-10-

На № СЭД-059-22-01-  
2018.011 от 31.10.2018

Уважаемый Александр Владимирович!

Рассмотрев обращение о возможности размещения объекта для индивидуального жилищного строительства на земельных участках: с кадастровым номером 59:01:3812353:42 по ул. Домостроительная; с кадастровым номером 59:01:3512028:4 по ул. Сиреневая, 33; с кадастровым номером 59:01:3512038:4 по ул. Ромашковая, 41; с кадастровым номером 59:01:3512023625 по ул. Прохладная, 25 в Орджоникидзевском районе города Перми и с кадастровым номером 59:01:0000000:87447 по ул. Кордонная в Свердловском районе города Перми, сообщаем следующее.

В соответствии с действующими нормативно-правовыми актами департамент общественной безопасности администрации города Перми не уполномочен выдавать заключение о возможности размещения объекта.

В связи с этим, направляем в Ваш адрес сведения о том, что в департаменте общественной безопасности администрации города Перми отсутствует информация об объектах обеспечения общественной безопасности, находящихся на вышеперечисленных земельных участках.

Земельные участки по адресам: ул. Сиреневая, 33; ул. Ромашковая, 41 и ул. Прохладная, 25 в Орджоникидзевском районе города Перми попадают в зону возможного заражения ООО «Новогор – Прикамье».

При размещении объекта на данной площадке необходимо соблюдать требования законов от 21.12.1994 № 69-ФЗ «О пожарной безопасности» и от 22.07.2008 № 123-ФЗ «Технический регламент о требованиях пожарной безопасности», обеспечить расстояние до существующих строений для обеспечения подъезда и разворота пожарной техники.



При проектировании инженерных коммуникаций на данной территории просим запроектировать источники противопожарного водоснабжения с пожарными гидрантами и обеспечить исполнение п. 1.4.2.2 Региональных нормативов градостроительного проектирования «Расчетные показатели обеспеченности населения Пермского края объектами пожарной охраны», утвержденных постановлением Правительства Пермского края от 22.07.2016 № 489-п.

Согласно п.п. 8.6, 9.11 СП 8.13130.2009 «Системы противопожарной защиты. Источники наружного противопожарного водоснабжения. Требования пожарной безопасности» пожарные водоемы (резервуары) и пожарные гидранты надлежит размещать из условия обслуживания ими зданий, находящихся в радиусе – 200 м.

Кроме того, требует проработки вопрос о проведении мероприятий по инженерной защите территории, зданий и сооружений от опасных геологических процессов в соответствии с СП 116.13330.2012, утвержденных приказом Минрегиона России от 30.06.2012 № 274.

В соответствии требованиями главы 4 СП 11-112-2001 от 01.01.2002 «Порядок разработки и состав раздела «Инженерно-технические мероприятия гражданской обороны. Мероприятия по предупреждению чрезвычайных ситуаций градостроительной документации для территорий городских и сельских поселений, других муниципальных образований» заказчик градостроительной документации осуществляет сбор исходных данных и требования для разработки раздела «ИТМ ГОЧС».

Исходные данные для разработки раздела «ИТМ ГОЧС» предоставляет ГУ МЧС по Пермскому краю по соответствующему запросу. Примерная форма запроса приведена в приложении «Б» вышеуказанного свода правил.

С уважением,  
заместитель начальника департамента

А.А. Падучев





ГОСУДАРСТВЕННАЯ ИНСПЕКЦИЯ  
ПО ОХРАНЕ ОБЪЕКТОВ КУЛЬТУРНОГО  
НАСЛЕДИЯ ПЕРМСКОГО КРАЯ

Ул. 25 Октября, д. 18а, г. Пермь, 614000  
Тел. (342) 212-05-29, факс (342) 212-05-88  
E-mail: info@giokn.permkrai.ru  
ОКПО 15529947, ОГРН 1175958018576  
ИНН/КПП 5902043202/590201001

№ \_\_\_\_\_

СЭД № 059-22-01-20/2-68 от 30.10.2018

О возможности размещения объектов  
на испрашиваемых земельных  
участках в г. Перми

Начальнику отдела  
градостроительной  
подготовки территорий  
управления территориального  
планирования и механизмов  
реализации департамента  
градостроительства и  
архитектуры администрации  
г. Перми  
Никулину А.В.

Уважаемый Александр Владимирович!

Рассмотрев Ваш запрос, Государственная инспекция по охране объектов культурного наследия Пермского края сообщает следующее.

На момент обращения в границах земельных участков, испрашиваемых для индивидуального жилищного строительства:

1. с кадастровым номером 59:01:3812353:42, по ул. Домостроительная;  
2. с кадастровым номером 59:01:0000000:87447, по ул. Кордонная (южнее № 18);

3. с кадастровым номером 59:01:3512028:4, по ул. Сиреневая, 33;

4. с кадастровым номером 59:01:3512038:4, по ул. Ромашковая, 41;

5. с кадастровым номером 59:01:3512023:25, по ул. Прохладная, 25, объекты культурного наследия, включенные в единый государственный реестр, либо выявленные объекты культурного наследия, а также объекты, обладающие признаками объекта культурного наследия, отсутствуют. Участки расположены вне зон охраны и защитных зон объектов культурного наследия. В соответствии с федеральными законами ограничения для размещения капитальных объектов на испрашиваемых участках, по условиям охраны объектов культурного наследия, не имеются.

Начальник инспекции

А.С. Жуковский

Вильданов Родион Фаясович  
212 50 96





МЧС РОССИИ

**ГЛАВНОЕ УПРАВЛЕНИЕ  
МИНИСТЕРСТВА РОССИЙСКОЙ ФЕДЕРАЦИИ  
ПО ДЕЛАМ ГРАЖДАНСКОЙ ОБОРОНЫ,  
ЧРЕЗВЫЧАЙНЫМ СИТУАЦИЯМ И ЛИКВИДАЦИИ  
ПОСЛЕДСТВИЙ СТИХИЙНЫХ БЕДСТВИЙ  
ПО ПЕРМСКОМУ КРАЮ  
(Главное управление МЧС России  
по Пермскому краю)**

ул. Екатерининская, 53а, г. Пермь, 614990  
Телефон: (342) 258-40-01 Факс (342) 212-42-52  
E-mail: ngu@ugps.perm.ru

15.11.2018 № 2243-32-6/4

На № СЭД -059-22-01-20/2-73 от 30.10.2018

Начальнику  
отдела градостроительной  
подготовки территорий управления  
территориального планирования и  
механизмов реализации  
Департамента градостроительства и  
архитектуры города Перми

А.В. Никулину

ул. Сибирская, 15, г. Пермь, 614000

О предоставлении данных

Уважаемый Александр Владимирович!

Главным управлением МЧС России по Пермскому краю получено и рассмотрено Ваше обращение по вопросу предоставления информации по земельному участку по адресу: г. Пермь, ул. Ромашковая, 41, кад. № 59:01:3512038:4.

Сообщаем, что земельный участок по адресу: г. Пермь, ул. Ромашковая, 41, кад. № 59:01:3512038:4 не попадает в зону возможного катастрофического затопления, индивидуальное жилищное строительство на данной территории возможно.

Заместитель начальника Главного управления  
(по защите, мониторингу и предупреждению ЧС)  
-начальник управления гражданской защиты  
полковник

А.В. Шаратов

Л.Г. Маслеева  
(342) 236-09-48

