

Финанс Федерального государственного учреждения "Федеральная кадастровая палата Федеральной службы государственной регистрации, кадастра и картографии" по Пермскому краю
полное наименование органа регистрации прав

Выписка из Единого государственного реестра недвижимости об объекте недвижимости

Сведения о характеристиках объекта недвижимости

На основании запроса от 01.08.2019, поступившего на рассмотрение 01.08.2019, сообщаем, что согласно записям Единого государственного реестра недвижимости:

Раздел 1 Лист 1

Земельный участок			
Вид объекта недвижимости			
Лист №1	Раздел 1	Всего листов раздела 1: 3	Всего разделов: 7
1 августа 2019г. № КУВИ-001/2019-18921597		Всего листов выписки: 9	
Кадастровый номер:	59-01:1713116:1248		
Номер кадастрового квартала:	59-01:1713116		
Дата присвоения кадастрового номера:	15.04.2019		
Ранее присвоенный государственный учетный номер:	данные отсутствуют		
Адрес (местоположение):	Российская Федерация, Пермский край, г.о. Пермский, г. Пермь, ул. Каляева, уч. № 20а		
Площадь, м2:	533 +/- 8		
Кадастровая стоимость, руб.:	3788361,46		
Кадастровые номера расположенных в пределах земельного участка объектов недвижимости:	59-00:0000000:7857		
Кадастровые номера объектов недвижимости, из которых образован объект недвижимости:	данные отсутствуют		
Кадастровые номера образованных объектов недвижимости:	данные отсутствуют		
Категория земель:	Земли населенных пунктов		
Виды разрешенного использования:	магазинн. торговые комплексы		
Сведения о кадастровом инженере:	14908, образованием земельного участка из земель, находящихся в государственной или муниципальной собственности, расположенного: Пермский край, Пермь г. Кировский р-н, Каляева ул. 059-22-01-20/3-281, 2019-02-05		
Сведения о лесах, водных объектах и об иных природных объектах, расположенных в пределах земельного участка:	данные отсутствуют		
Сведения о том, что земельный участок полностью или частично расположен в границах зоны с особыми условиями использования территории или территории объекта культурного наследия:	Земельный участок полностью расположен в границах зоны с реестровым номером 59-32-6-553 от 27.04.2015, дата решения: 11.03.2010, номер решения: 138, наименование ОГВ/ОМСУ: Правительство Российской Федерации Земельный участок частично расположен в границах зоны с реестровым номером 59-01-6-1467 от 30.12.2013, дата решения: 24.02.2009, номер решения: 160, наименование ОГВ/ОМСУ: Правительство Российской Федерации		

полное наименование должности	подпись	инициалы, фамилия
-------------------------------	---------	-------------------

М.П.

Земельный участок

вид объекта недвижимости

Лист №2 Раздел 1	Всего листов раздела 1: 3	Всего разделов: 7	Всего листов выписки: 9
1 августа 2019г. № КУВИ-001/2019-18921597			
Кадастровый номер: 59:01:1713116:1248			
Сведения о том, что земельный участок расположен в границах особой экономической зоны, территории опережающего социально-экономического развития, зоны территориального развития в Российской Федерации, игорной зоны:	данные отсутствуют		
Сведения о том, что земельный участок расположен в границах особо охраняемой природной территории, охотничьих угодий, лесничеств, лесопарков:	данные отсутствуют		
Сведения о результатах проведения государственного земельного надзора:	данные отсутствуют		
Сведения о расположении земельного участка в границах территории, в отношении которой утвержден проект межевания территории:	данные отсутствуют		
Условный номер земельного участка:	данные отсутствуют		
Сведения о принятии акта и (или) заключении договора, предусматривающих предоставление в соответствии с земельным законодательством исполнительным органом государственной власти или органом местной самоуправления, находящегося в государственной или муниципальной собственности земельного участка для строительства наемного дома социального использования или наемного дома коммерческого использования:	данные отсутствуют		
Сведения о том, что земельный участок или земельные участки образованы на основании решения об изъятии земельного участка и (или) расположенного на нем объекта недвижимости для государственных или муниципальных нужд:	данные отсутствуют		
Сведения о том, что земельный участок образован из земель или земельного участка, государственная собственность на которые не разграничена:	данные отсутствуют		
Сведения о наличии земельного спора о местоположении границ земельных участков:	данные отсутствуют		
Статус записи об объекте недвижимости:	Сведения об объекте недвижимости имеют статус "актуальные"		

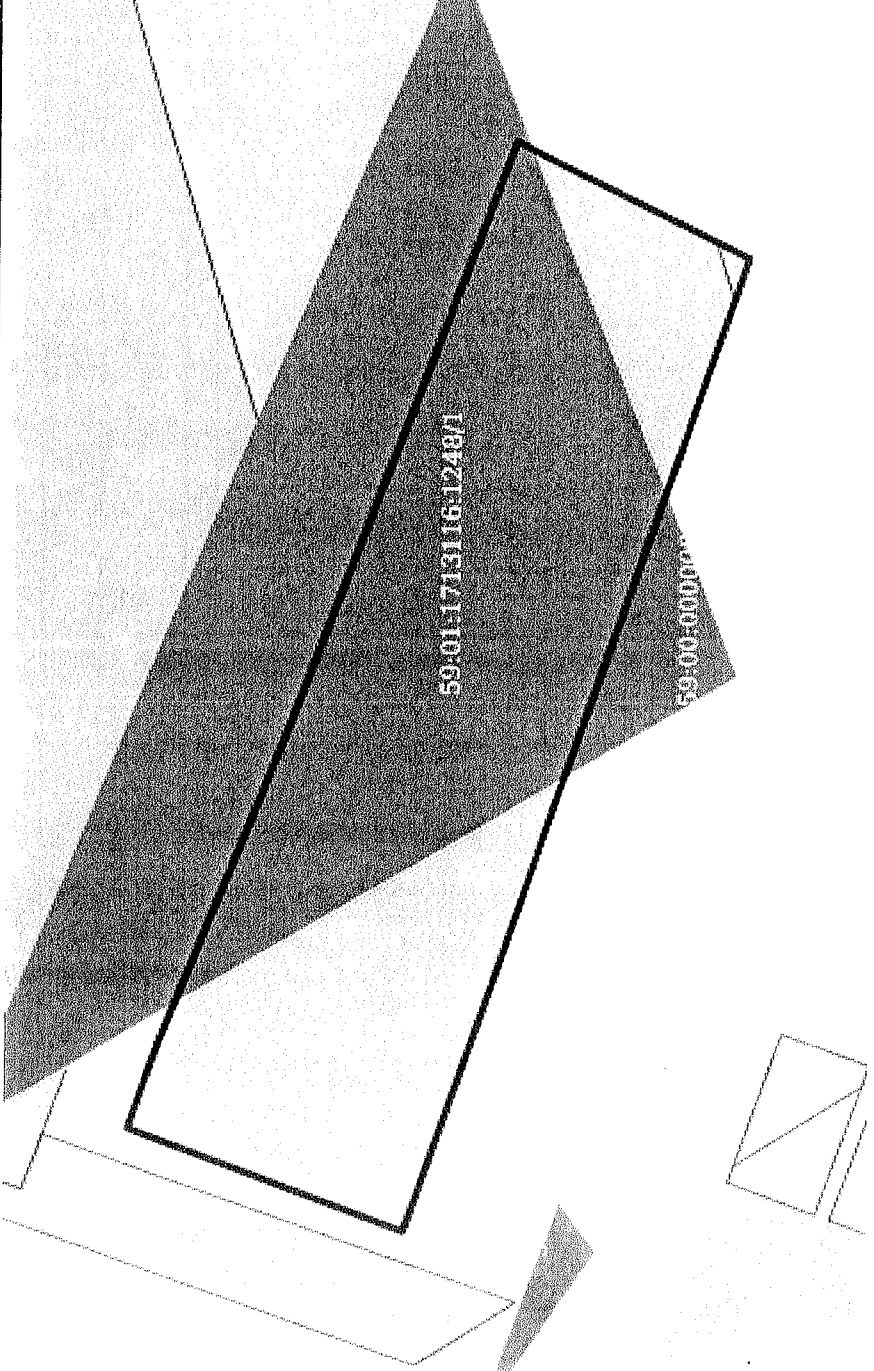
полное наименование должности	подпись	инициалы, фамилия
		М.П.

Земельный участок	
вид объекта недвижимости	
Лист №3 Раздел I	Всего листов раздела I: 3
1 августа 2019г. № КУВИ-001/2019-18921597	Всего разделов: 7
Кадастровый номер:	Всего листов выписки: 9
59:01:1713116:1248	
Особые отметки:	Сведения об ограниченных правах на объект недвижимости, обременениях данного объекта, не зарегистрированных в реестре прав, ограничений прав и обременений недвижимого имущества: Вид ограничения (обременения): Ограничения прав на земельный участок, предусмотренные статьями 56, 56.1 Земельного кодекса Российской Федерации; Срок действия: с 15.04.2019; Реквизиты документа-основания: Постановление "Об утверждении Федеральных правил использования воздушного пространства Российской Федерации" от 11.03.2010 № 138 выдан: Правительством Российской Федерации. Вид ограничения (обременения): Ограничения прав на земельный участок, предусмотренные статьями 56, 56.1 Земельного кодекса Российской Федерации; Срок действия: с 15.04.2019; Реквизиты документа-основания: Постановление «О порядке установления охранных зон объектов электросетевого хозяйства и особых условий использования земельных участков, расположенных в границах таких зон» от 24.02.2009 № 160 выдан: Правительством Российской Федерации.
Получатель выписки:	ДГА администрации города Перми

полное наименование должности	подпись	инициалы, фамилия

М.П.

Выписка из Единого государственного реестра недвижимости об объекте недвижимости
Описание местоположения земельного участка

Земельный участок вид объекта недвижимости		
Лист №1 Раздел 3	Всего листов раздела 3: 1	Всего разделов: 7
Всего листов выписки: 9		
1 августа 2019г. № КУВИ-001/2019-18921597		
Кадастровый номер: 59:01:1713116:1248		
План (чертеж, схема) земельного участка		
		
Масштаб 1:300		
Условные обозначения:		
полное наименование должности		подпись
		инициалы, фамилия

М.П.

Выписка из Единого государственного реестра недвижимости об объекте недвижимости
Описание местоположения земельного участка

Земельный участок			
вид объекта недвижимости			
Лист №1	Раздел 3.1	Всего листов раздела 3.1: 1	Всего разделов: 7
1 августа 2019г. № КУВИ-001/2019-18921597		Всего листов выписки: 9	
Кадастровый номер: 59:01:1713116:1248			

№ п/п	Номер точки		Дирекционный угол	Горизонтальное проложение, м	Описание закрепления на местности	Кадастровые номера смежных участков	Сведения об адресах правообладателей смежных земельных участков
	начальная	конечная					
1	2	3	4	5	6	7	8
1	1.1.1	1.1.2	109°23.9'	3.76	данные отсутствуют	данные отсутствуют	данные отсутствуют
2	1.1.2	1.1.3	111°55.6'	14.54	данные отсутствуют	данные отсутствуют	данные отсутствуют
3	1.1.3	1.1.4	110°31.7'	27.35	данные отсутствуют	данные отсутствуют	данные отсутствуют
4	1.1.4	1.1.5	206°31.2'	11.27	данные отсутствуют	данные отсутствуют	данные отсутствуют
5	1.1.5	1.1.6	289°5.5'	44.49	данные отсутствуют	данные отсутствуют	данные отсутствуют
6	1.1.6	1.1.1	20°32.1'	12.6	данные отсутствуют	данные отсутствуют	данные отсутствуют

полное наименование должности	подпись	инициалы, фамилия
-------------------------------	---------	-------------------

М.П.

Выписка из Единого государственного реестра недвижимости об объекте недвижимости
 Описание местоположения земельного участка

Земельный участок	
вид объекта недвижимости	
Лист №1 Раздел 3.2	Всего листов раздела 3.2: 1
Всего разделов: 7	
Всего листов выписки: 9	
1 августа 2019г. № КУВИ-001/2019-18921597	
Кадастровый номер: 59:01:1713116:1248	

Сведения о характерных точках границы земельного участка				
Система координат 59.2				
Номер точки	Координаты, м		Описание закрепления на местности	Средняя квадратичная погрешность определения координат характерных точек границ земельного участка, м
	X	Y		
1	2	3	4	5
1	519945.9	2218630.85	Нет закрепления	0.1
2	519944.65	2218634.4	Нет закрепления	0.1
3	519939.22	2218647.89	Нет закрепления	0.1
4	519929.63	2218673.5	Нет закрепления	0.1
5	519919.55	2218668.47	Нет закрепления	0.1
6	519934.1	2218626.43	Нет закрепления	0.1
1	519945.9	2218630.85	Нет закрепления	0.1

ПОДПИСЬ	ИНИЦИАЛЫ, фамилия

М.П.

Выписка из Единого государственного реестра недвижимости об объекте недвижимости
Сведения о частях земельного участка

Земельный участок			
вид объекта недвижимости			
Лист №1	Раздел 4	Всего листов раздела 4: 1	Всего разделов: 7
1 августа 2019г. № КУВИ-001/2019-18921597		Всего листов выписки: 9	
Кadaстровый номер:		59:01:1713116:1248	
План (чертеж, схема) части земельного участка		Учетный номер части: 59:01:1713116:1248/1	
Масштаб 1:300		Условные обозначения:	

полное наименование должности		подпись		инициалы, фамилия	
-------------------------------	--	---------	--	-------------------	--

М.П.

Выписка из Единого государственного реестра недвижимости об объекте недвижимости
Сведения о частях земельного участка

Земельный участок			
вид объекта недвижимости			
Лист №1	Раздел 4.1	Всего листов раздела 4.1.1	Всего разделов: 7
1 августа 2019г. № КУВИ-001/2019-18921597			
Кадастровый номер: 59:01:1713116:1248			
Учетный номер части	Площадь, м2	Содержание ограничения в использовании или ограничения права на объект недвижимости или обременения объекта недвижимости	
1	2	3	
59:01:1713116:1248/1	501	59:01-6.1467	

ПОЛНОЕ НАИМЕНОВАНИЕ ДОЛЖНОСТИ	ПОДПИСЬ	ИНИЦИАЛЫ, ФАМИЛИЯ
-------------------------------	---------	-------------------

М.П.

Выписка из Единого государственного реестра недвижимости об объекте недвижимости
Сведения о частях земельного участка

Земельный участок			
вид объекта недвижимости			
Лист №1	Раздел 4.2	Всего листов раздела 4.2: 1	Всего разделов: 7
1 августа 2019г. № КУВИ-001/2019-18921597		Всего листов выписки: 9	
Кадастровый номер: 59:01:1713116:1248			

Сведения о характерных точках границы части (частей) земельного участка
Учетный номер части: 59:01:1713116:1248/1

Номер точки	Координаты, м			Описание закрепления на местности	Средняя квадратичная погрешность определения координат характерных точек границ земельного участка, м
	X	Y	Z		
1	2	3	4		5
1	519945.9	2218630.85	-		-
2	519944.65	2218634.4	-		-
3	519942.43	2218639.92	-		-
4	519935.43	2218644.33	-		-
5	519937.72	2218651.91	-		-
6	519929.63	2218673.5	-		-
7	519920.99	2218669.19	-		-
8	519920.2	2218666.58	-		-
9	519934.1	2218626.43	-		-
1	519945.9	2218630.85	-		-

полное наименование должности	подпись	инициалы, фамилия
-------------------------------	---------	-------------------

М.П.

Федеральная служба государственной
регистрации, кадастра и картографии

Заявителю (Департамент земельных
отношений администрации города
Перми)

Уведомление об отсутствии в Едином
государственном реестре недвижимости
запрашиваемых сведений

6 августа 2019г.

№КУВИ-001/2019-19106908

На основании запроса от 02.08.2019,
поступившего на рассмотрение 04.08.2019,
в соответствии с частью 12 статьи 62 Федерального закона от 13 июля 2015 г. N 218-ФЗ "О
государственной регистрации недвижимости" уведомляем, что в Едином государственном
реестре недвижимости отсутствует запрошенная Вами информация.

1	Вид запрашиваемой информации:	выписка из ЕГРН об объекте недвижимости
2	Содержание запроса:	Вид объекта недвижимости: Здание. Описание объекта недвижимости: адрес: г. Пермь, Кировский район, ул. Каляева, 20а; дополнительная информация: назначение: Жилой дом.
3	Причины направления уведомления:	отсутствие в ЕГРН сведений об объекте недвижимости

Учреждения юстиции по государственной регистрации прав на недвижимое имущество и сделок с ним, правопреемниками которых являются соответствующие управления Росреестра, приступили к проведению государственной регистрации прав на недвижимое имущество и сделок с ним с дат, указанных на официальном сайте Росреестра в информационно-телекоммуникационной сети "Интернет".

полное наименование должности	подпись	инициалы, фамилия

М.П.

Федеральная служба государственной
регистрации, кадастра и картографии

Заявителю (Департамент земельных
отношений администрации города
Перми)

Уведомление об отсутствии в Едином
государственном реестре недвижимости
запрашиваемых сведений

6 августа 2019г.

№КУВИ-001/2019-19106961

На основании запроса от 02.08.2019,
поступившего на рассмотрение 04.08.2019,
в соответствии с частью 12 статьи 62 Федерального закона от 13 июля 2015 г. N 218-ФЗ "О
государственной регистрации недвижимости" уведомляем, что в Едином государственном
реестре недвижимости отсутствует запрошенная Вами информация.

1	Вид запрашиваемой информации:	выписка из ЕГРН об объекте недвижимости
2	Содержание запроса:	Вид объекта недвижимости: Здание. Описание объекта недвижимости: адрес: г. Пермь, Кировский район, ул. Каляева, 20а; дополнительная информация: назначение: Нежилое здание.
3	Причины направления уведомления:	отсутствие в ЕГРН сведений об объекте недвижимости

Учреждения юстиции по государственной регистрации прав на недвижимое имущество и сделок с ним, правопреемниками которых являются соответствующие управления Росреестра, приступили к проведению государственной регистрации прав на недвижимое имущество и сделок с ним с дат, указанных на официальном сайте Росреестра в информационно-телекоммуникационной сети "Интернет".

полное наименование должности	подпись	инициалы, фамилия

М.П.

Федеральная служба государственной регистрации, кадастра и картографии

Заявителю (Департамент земельных отношений администрации города Перми)

Уведомление об отсутствии в Едином государственном реестре недвижимости запрашиваемых сведений

6 августа 2019г.

№КУВИ-001/2019-19107266

На основании запроса от 02.08.2019, поступившего на рассмотрение 04.08.2019, в соответствии с частью 12 статьи 62 Федерального закона от 13 июля 2015 г. N 218-ФЗ "О государственной регистрации недвижимости" уведомляем, что в Едином государственном реестре недвижимости отсутствует запрошенная Вами информация.

1	Вид запрашиваемой информации:	выписка из ЕГРН об объекте недвижимости
2	Содержание запроса:	Вид объекта недвижимости: Объект незавершённого строительства. Описание объекта недвижимости: адрес: г. Пермь, Кировский район, ул. Каляева, 20а.
3	Причины направления уведомления:	отсутствие в ЕГРН сведений об объекте недвижимости

Учреждения юстиции по государственной регистрации прав на недвижимое имущество и сделок с ним, правопреемниками которых являются соответствующие управления Росреестра, приступили к проведению государственной регистрации прав на недвижимое имущество и сделок с ним с дат, указанных на официальном сайте Росреестра в информационно-телекоммуникационной сети "Интернет".

полное наименование должности	подпись	инициалы, фамилия

М.П.



АДМИНИСТРАЦИЯ ГОРОДА ПЕРМИ
НАЧАЛЬНИК ДЕПАРТАМЕНТА
ГРАДОСТРОИТЕЛЬСТВА И АРХИТЕКТУРЫ
РАСПОРЯЖЕНИЕ

23.04.2019

059-22-01-03-552

**О присвоении адресов объектам
адресации**

В соответствии с постановлениями Правительства Российской Федерации от 19 ноября 2014 г. № 1221 «Об утверждении Правил присвоения, изменения и аннулирования адресов», от 22 мая 2015 г. № 492 «О составе сведений об адресах, размещаемых в государственном адресном реестре, порядке межведомственного информационного взаимодействия при ведении государственного адресного реестра, о внесении изменений и признании утратившими силу некоторых актов правительства Российской Федерации», решением Пермской городской Думы от 27 сентября 2011 г. № 193 «О создании департамента градостроительства и архитектуры администрации города Перми», постановлением администрации города Перми от 06 апреля 2009 г. № 191 «Об адресном реестре города Перми»:

1. Земельному участку с кадастровым номером 59:01:1713485:24 площадью 8258 кв. м в Дзержинском районе присвоен адрес: Российская Федерация, Пермский край, Пермский городской округ, г. Пермь, ул. Красноборская, 179б.

Земельному участку с кадастровым номером 59:01:0000000:87873 площадью 1908 кв. м в Свердловском районе присвоен адрес: Российская Федерация, Пермский край, Пермский городской округ, г. Пермь, ул. Нейвинская, 3а.

Земельному участку с кадастровым номером 59:01:4310919:609 площадью 2919 кв. м в Свердловском районе присвоен адрес: Российская Федерация, Пермский край, Пермский городской округ, г. Пермь, ул. Холмогорская, 3б.

Земельному участку с кадастровым номером 59:01:2910163:456 площадью 573 кв. м в Орджоникидзевском районе присвоен адрес: Российская Федерация, Пермский край, Пермский городской округ, г. Пермь, ул. Кабельщиков, 87б.


Земельному участку с кадастровым номером 59:01:1713116:1248 площадью 533 кв. м в Кировском районе присвоен адрес: Российская Федерация, Пермский край, Пермский городской округ, г. Пермь, ул. Каляева, 20а.

2. Местоположение объектов адресации указано согласно приложениям 1, 2, 3, 4, 5 к настоящему распоряжению.

3. Отделу ведения адресного реестра в течение 3 рабочих дней со дня вступления в силу настоящего распоряжения внести настоящее распоряжение в государственный адресный реестр.

4. Настоящее распоряжение вступает в силу со дня подписания.

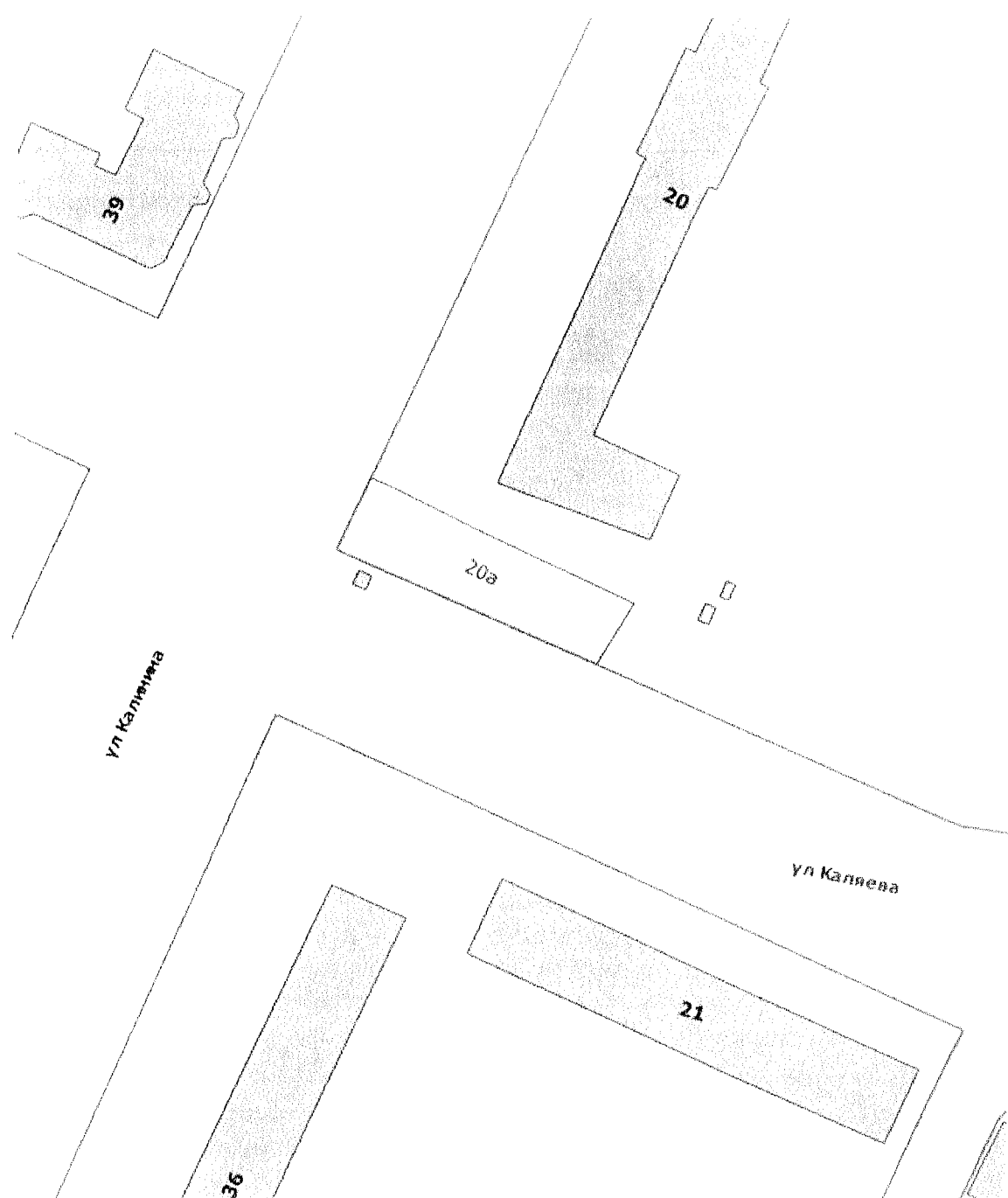
5. Контроль за исполнением настоящего распоряжения возложить на заместителя начальника департамента градостроительства и архитектуры администрации города Перми Сюткина В.Г.



М.В. Норова



Схема местоположения объекта адресации



М 1:1000



Градостроительный план земельного участка

R	U	9	0	3	0	3	0	0	0	-	1	9	0	8	0	1
---	---	---	---	---	---	---	---	---	---	---	---	---	---	---	---	---

Градостроительный план земельного участка подготовлен на основании письма департамента градостроительства и архитектуры администрации г. Перми, №059-22-01-37/1 - 80 от 16.04.2019 "Об утверждении и выдаче градостроительного плана земельного участка"

(реквизиты заявления правообладателя земельного участка с указанием ф.и.о. заявителя - физического лица, либо реквизиты заявления и наименование заявителя - юридического лица о выдаче градостроительного плана земельного участка)

Местонахождение земельного участка

Пермский край

(субъект Российской Федерации)

г. Пермь, Кировский р-н, ул. Каляева, 20а

(муниципальный район или городской округ)

(поселение)

Описание границ земельного участка:

Обозначение (номер) характерной точки	Перечень координат характерных точек в системе координат, используемой для ведения Единого государственного реестра недвижимости	
	X	Y
1	519945,9	2218630,85
2	519944,65	2218634,4
3	519939,22	2218647,89
4	519929,63	2218673,5
5	519919,55	2218668,47
6	519934,1	2218626,43
1	519945,9	2218630,85

Кадастровый номер земельного участка (при наличии)

59:01:1713116:1248

Площадь земельного участка

533 кв.м

Информация о расположенных в границах земельного участка объектах капитального строительства

В границах земельного участка расположены объекты капитального строительства. Количество объектов 1 единиц(ы). Объекты отображаются на чертеже(ах) градостроительного плана под порядковыми номерами. Описание объектов капитального строительства приводится в подразделе 3.1 "Объекты капитального строительства"

Информация о границах зоны планируемого размещения объекта капитального строительства в соответствии с утвержденным проектом планировки территории (при наличии)

1. Чертеж(и) градостроительного плана земельного участка

Чертеж(и) градостроительного плана земельного участка разработан(ы) на топографической основе в масштабе _____, выполненной _____

(дата, наименование организации, подготовившей топографическую основу)

Чертеж(и) градостроительного плана земельного участка разработан(ы)

17.05.2019, Департамент градостроительства и архитектуры администрации г. Перми

(дата, наименование организации)

2. Информация о градостроительном регламенте либо требованиях к назначению, параметрам и размещению объекта капитального строительства на земельном участке, на который действие градостроительного регламента не распространяется или для которого градостроительный регламент не устанавливается

Земельный участок расположен в территориальной зоне: Ц-2. Установлен градостроительный регламент

2.1. Реквизиты акта органа государственной власти субъекта Российской Федерации, органа местного самоуправления, содержащего градостроительный регламент либо реквизиты акта федерального органа государственной власти, органа государственной власти субъекта Российской Федерации, органа местного самоуправления, иной организации, определяющего в соответствии с федеральными законами порядок использования земельного участка, на который действие градостроительного регламента не распространяется или для которого градостроительный регламент не устанавливается

Решение Пермской городской Думы от 26.06.2007 № 143 "Об утверждении Правил землепользования и застройки города Перми"

2.2. Информация о видах разрешенного использования земельного участка основные виды разрешенного использования земельного участка:

Ц-2 Зона обслуживания и деловой активности местного значения основные виды разрешенного использования земельного участка:

- многоквартирные дома разных типов со встроенно-пристроенными помещениями нежилого назначения на нижних этажах
- многоквартирные жилые дома
- административно-хозяйственные, деловые, общественные учреждения и организации
- нотариальные конторы, адвокатские образования, юридические консультации
- кредитно-финансовые организации
- организации социальной защиты
- учреждения начального и среднего профессионального образования (профессиональные училища, колледжи, техникумы или их отделения, факультеты, прочие) с минимальными земельными участками без учебно-лабораторных и учебно-производственных корпусов и мастерских
- учреждения дополнительного образования (центры и курсы профессиональной ориентации, музыкальные, художественные школы, школы искусств, дома детского творчества, станции юных техников, станции юных натуралистов, прочие)
- учреждения высшего и послевузовского профессионального образования (вузы, их отделения и факультеты, прочие) с минимальными земельными участками без учебно-лабораторных и учебно-производственных корпусов и мастерских
- проектные, научно-исследовательские и изыскательские организации, не требующие создания санитарно-защитной зоны
- рекламные, туристские, информационные, транспортные агентства
- телевизионные и радиостудии
- гостиницы, гостевые дома
- музеи, выставочные залы, галереи, художественные салоны

- кинотеатры
- видеосалоны
- клубы, центры общения и досуговых занятий (для встреч, собраний, занятий детей и подростков, молодежи, взрослых) многоцелевого и специализированного назначения
- развлекательные объекты, включая бильярдные, танцзалы, дискотеки, боулинг
- интернет-кафе, центры по предоставлению компьютерных услуг
- организации связи
- библиотеки
- спортивные объекты, включая бассейны, спортклубы
- физкультурно-оздоровительные комплексы (фитнес)
- магазины, торговые комплексы
- торгово-развлекательные центры
- объекты общественного питания
- объекты почтовой связи
- аптеки
- пункты оказания первой медицинской помощи
- поликлиники
- консультативные поликлиники, центры медицинской консультации населения
- молочные кухни
- ветлечебницы без содержания животных
- объекты бытового обслуживания населения
- бани, сауны

условно разрешенные виды использования земельного участка:

- рынки (4.3)
- общежития
- общеобразовательные учреждения
- дошкольные учреждения
- культовые здания и сооружения, объекты, специально предназначенные для богослужений, молитвенных и религиозных собраний, религиозного почитания (паломничества)
- объекты благотворительного назначения религиозных организаций
- букмекерские конторы и тотализаторы
- обеспечение внутреннего правопорядка (8.3)
- обслуживание автотранспорта (4.9)
- АТС, антенны сотовой, радиорелейной и спутниковой связи
- АЗС IV класса вредности
- коммунальное обслуживание (3.1)

вспомогательные виды использования земельного участка:

- объекты гаражного назначения (2.7.1)
- площадки детские, спортивные, хозяйственные, площадки для отдыха
- общественные туалеты
- объекты наружного противопожарного водоснабжения (пожарные резервуары, водоемы)
- коммунальное обслуживание (3.1)

2.4. Требования к назначению, параметрам и размещению объекта капитального строительства на земельном участке, на который действие градостроительного регламента не распространяется или для которого градостроительный регламент не устанавливается:

Причины отнесения земельного участка к виду земельного участка, на который действие градостроительного регламента не распространяется или для которого градостроительный регламент не устанавливается	Реквизиты акта, регулирующего использование земельного участка	Требования к использованию земельного участка	Предельное количество этажей и (или) предельная высота зданий, строений, сооружений	Требования к параметрам объекта капитального строительства Максимальный процент застройки в границах земельного участка, определяемый как отношение суммарной площади земельного участка, которая может быть застроена, ко всей площади земельного участка	Требования к параметрам объекта капитального строительства Иные требования к параметрам объекта капитального строительства	Требования к размещению объектов капитального строительства Минимальные отступы от границ земельного участка в целях определения мест допустимого размещения зданий, строений, сооружений, за пределами которых запрещено строительство зданий, строений, сооружений	Иные требования к размещению объектов капитального строительства
1	2	3	4	5	6	7	8

3. Информация о расположенных в границах земельного участка объектах капитального строительства и объектах культурного наследия

3.1. Объекты капитального строительства

№ _____ , Электросетевой комплекс "Подстанция 35/6кВ "Судозаводская" с линиями электропередачи и трансформаторными подстанциями
(согласно чертежу (ам) градостроительного плана) (назначение объекта капитального строительства, этажность, высотность, общая площадь, площадь застройки)
инвентаризационный или кадастровый номер 59:00:0000000:7857

3.2. Объекты, включенные в единый государственный реестр объектов культурного наследия (памятников истории и культуры) народов Российской Федерации

№ Информация отсутствует , Информация отсутствует
(согласно чертежу (ам) градостроительного плана) (назначение объекта культурного наследия, этажность, высотность, общая площадь, площадь застройки)

(наименование органа государственной власти, принявшего решение о включении выявленного объекта культурного наследия в реестр, реквизиты этого решения)

регистрационный номер в реестре _____ от _____
(дата)

4. Информация о расчетных показателях минимально допустимого уровня обеспеченности территории объектами коммунальной, транспортной, социальной инфраструктуры и расчетных показателей максимально допустимого уровня территориальной доступности указанных объектов для населения в случае, если земельный участок расположен в границах территории, в отношении которой предусматривается осуществление деятельности по комплексному и устойчивому развитию территории:

Информация о расчетных показателях минимально допустимого уровня обеспеченности территории									
Объекты коммунальной инфраструктуры			Объекты транспортной инфраструктуры			Объекты социальной инфраструктуры			
Наименование вида объекта	Единица измерения	Расчетный показатель	Наименование вида объекта	Единица измерения	Расчетный показатель	Наименование вида объекта	Единица измерения	Расчетный показатель	Расчетный показатель
1	2	3	4	5	6	7	8	9	
Информация о расчетных показателях максимально допустимого уровня территориальной доступности									
Наименование вида объекта	Единица измерения	Расчетный показатель	Наименование вида объекта	Единица измерения	Расчетный показатель	Наименование вида объекта	Единица измерения	Расчетный показатель	Расчетный показатель
1	2	3	4	5	6	7	8	9	

5. Информация об ограничениях использования земельного участка, в том числе если земельный участок полностью или частично расположен в границах зон с особыми условиями использования территорий

Земельный участок частично расположен в границах зоны с особыми условиями использования территории: Охранная зона инженерных коммуникаций, ОХРАННАЯ ЗОНА ВЛ-6 КВ ФИДЕР ВОДНИКИ, площадь земельного участка, покрываемая зоной с особыми условиями использования территории, составляет 501 м², 59.01.2.205 - Проектирование и строительство вести в соответствии с Постановлением Правительства РФ от 24. 02. 2009 № 160 "О порядке установления охранных зон объектов электросетевого хозяйства и особых условий использования земельных участков, расположенных в границах таких зон";

Земельный участок полностью расположен в границах зоны с особыми условиями использования территории: Приаэродромная территория аэродрома аэропорта Большое Савино, 59.32.2.857 - Постановление Правительства РФ от 11.03.2010 № 138 "Об утверждении Федеральных правил использования воздушного пространства Российской Федерации": "Запрещается размещать в полосах воздушных подходов на удалении до 30 км, а вне полос воздушных подходов - до 15 км от контрольной точки аэродрома объекты выбросов (размещения) отходов, животноводческие фермы, скотобойни и другие объекты, способствующие привлечению и массовому скоплению птиц."

6. Информация о границах зон с особыми условиями использования территорий, если земельный участок полностью или частично расположен в границах таких зон:

Наименование зоны с особыми условиями использования территории с указанием объекта, в отношении которого установлена такая зона	Перечень координат характерных точек в системе координат, используемой для ведения Единого государственного реестра недвижимости		
	Обозначение (номер) характерной точки	X	Y
1	2	3	4
ОХРАННАЯ ЗОНА ВЛ-6 КВ 59.01.2.205	1	519945,9	2218630,85
	2	519944,65	2218634,4
	3	519942,43	2218639,92
	4	519935,43	2218644,33
	5	519937,72	2218651,91
	6	519929,63	2218673,5
	7	519920,99	2218669,19
	8	519920,2	2218666,58
	9	519934,1	2218626,43
	1	519945,9	2218630,85

7. Информация о границах зон действия публичных сервитутов Информация отсутствует

Обозначение (номер) характерной точки	Перечень координат характерных точек в системе координат, используемой для ведения Единого государственного реестра недвижимости	
	X	Y
-	-	-

8. Номер и (или) наименование элемента планировочной структуры, в границах которого расположен земельный участок

9. Информация о технических условиях подключения (технологического присоединения) объектов капитального строительства к сетям инженерно-технического обеспечения, определенных с учетом программ комплексного развития систем коммунальной инфраструктуры поселения, городского округа

Технические условия подключения объекта к сетям инженерно-технического обеспечения: в соответствии с действующими техническими условиями эксплуатирующих организаций

10. Реквизиты нормативных правовых актов субъекта Российской Федерации, муниципальных правовых актов, устанавливающих требования к благоустройству территории

Решение Пермской городской Думы от 18.12.2018 № 265 "Об утверждении Правил благоустройства территории города Перми и о признании утратившими силу отдельных решений Пермской городской Думы"

11. Информация о красных линиях:

Обозначение (номер) характерной точки	Перечень координат характерных точек в системе координат, используемой для ведения Единого государственного реестра недвижимости	
	X	Y
1	519917,88	2218673,18
2	519934,08	2218626,38
3	519949,18	2218632,04
1	519950,56	2218632,55
2	519949,18	2218632,04

23 МАЙ 2019

№

110-8859

на № 110-07246

от

26.04.2019 г.

ТЕХНИЧЕСКИЕ УСЛОВИЯ
подключения объекта капитального строительства
к сетям водоснабжения и водоотведения и информация о плате за подключение
(для формирования пакета конкурсной документации)

<p><i>Основание: запрос №110-07246 от 26.04.2019 г.</i></p> <p><i>На конкурс: для продажи или предоставления в аренду земельного участка под строительство магазина без ограничений по предельному количеству этажей и предельной высоте зданий</i></p>	<p>Заказчик: Департамент градостроительства и архитектуры Администрации г. Перми</p> <p>Начальник отдела градостроительной подготовки территорий управления территориального планирования и механизмов реализации А.В. Никулин</p>	
<p>Наименование объекта:</p>	<p>Конкурсная площадка под строительство магазина без ограничений по предельному количеству этажей и предельной высоте зданий</p>	
<p>Характеристика объекта:</p>	<p>■ новое строительство</p>	
<p>Адрес объекта:</p>	<p>ул. Каляева, (южнее 20)</p>	
<p>Административный район города:</p>	<p>Кировский</p>	
<p>Максимальное планируемое водопотребление:</p>	<p>5,0</p>	<p>м³/сут</p>
<p>Расход на пожаротушение (суммарное внутреннее и наружное):</p>	<p>не более 20,0</p>	<p>л/с</p>
<p>Максимальное планируемое водоотведение:</p>	<p>5,0</p>	<p>м³/сут</p>

Возможные точки подключения объекта капитального строительства:

к сетям ВОДОСНАБЖЕНИЯ:

от внутриквартальной сети водопровода, проектируемой ООО «НОВОГОР-Прикамье» от границы земельного участка до сети водопровода d-300 мм по ул. Каляева. Ориентировочная протяженность сети водоснабжения составляет – 15,0 м.

к сетям ВОДООТВЕДЕНИЯ:

во внутриквартальную сеть канализации, проектируемую ООО «НОВОГОР-Прикамье», от границы земельного участка до сети канализации d-300 мм по ул. Каляева. Ориентировочная протяженность сети водоотведения составляет –130,0 м.

Срок подключения объекта капитального строительства определяется в договоре о подключении, на основании которого, в соответствии с Федеральным законом от 07.12.2011 г. № 416-ФЗ «О водоснабжении и водоотведении», Правилами холодного водоснабжения и водоотведения, утв. Постановлением Правительства РФ от 29.07.2013 г. № 644, Правилами определения и предоставления технических условий подключения объекта капитального строительства к сетям инженерно-технического обеспечения, утв. Постановлением Правительства

от 13.02.2006г. № 83, производится подключение объекта капитального строительства к централизованным системам холодного водоснабжения и водоотведения.

При наличии на день заключения договора о подключении технической возможности подключения, подключение объекта осуществляется в срок, который не может превышать 18 месяцев со дня заключения договора о подключении, если более длительные сроки не указаны в заявке Заказчика.

В договоре о подключении определяется, в т.ч. размер платы за подключение объекта капитального строительства.

Размер платы за подключение рассчитывается исходя из ставки тарифа за подключаемую нагрузку и ставки тарифа за расстояние от точки подключения (технологического присоединения) объекта заказчика до точки подключения водопроводных и канализационных сетей к объектам централизованных систем водоснабжения и (или) водоотведения.

На дату выдачи настоящих Технических условий ставки тарифов для расчета платы за подключение к централизованным системам холодного водоснабжения и водоотведения с использованием создаваемых сетей с наружным диаметром, не превышающим 250 мм (предельный уровень нагрузки) и размером подключаемой нагрузки, не превышающей 250 куб. метров в сутки, установлены Постановлением Региональной службы по тарифам Пермского края № 162-тп от 20.12.2018 г. в следующих размерах (без учета НДС):

- Ставка тарифа за подключаемую нагрузку водопроводной сети на покрытие расходов на подключение объектов заявителей к централизованной системе водоснабжения – 42,22 тыс. руб. за 1 м³/сут.
- Ставка тарифа за подключаемую нагрузку канализационной сети на покрытие расходов на подключение объектов заявителей к централизованной системе водоотведения – 42,21 тыс. руб. за 1 м³/сут.
- Ставка тарифа на покрытие расходов на прокладку сетей водоснабжения (Ду150мм) от точки подключения объекта заявителя до точки подключения к централизованным сетям водоснабжения (траншейный способ прокладки) – 19369,5 тыс. руб. за 1 п.км.
- Ставка тарифа на покрытие расходов на прокладку сетей водоснабжения (2Ду100мм) от точки подключения объекта заявителя до точки подключения к централизованным сетям водоснабжения (траншейный способ прокладки) – 20553,02 тыс. руб. за 1 п.км.
- Ставка тарифа на покрытие расходов на прокладку сетей водоснабжения (2Ду125мм) от точки подключения объекта заявителя до точки подключения к централизованным сетям водоснабжения (траншейный способ прокладки) – 20691,34 тыс. руб. за 1 п.км.
- Ставка тарифа на покрытие расходов на прокладку сетей водоснабжения (2Ду150мм) от точки подключения объекта заявителя до точки подключения к централизованным сетям водоснабжения (траншейный способ прокладки) – 22984,44 тыс. руб. за 1 п.км.
- Ставка тарифа на покрытие расходов на прокладку сетей водоснабжения (2Ду200мм) от точки подключения объекта заявителя до точки подключения к централизованным сетям водоснабжения (траншейный способ прокладки) – 23087,20 тыс. руб. за 1 п.км.
- Ставка тарифа на покрытие расходов на прокладку сетей водоотведения (Ду160мм) от точки подключения объекта заявителя до точки подключения к централизованным сетям водоотведения (траншейный способ прокладки) – 20150,59 тыс. руб. за 1 п.км.
- Ставка тарифа на покрытие расходов на прокладку сетей водоснабжения (Ду100мм, 2Ду100мм, Ду125мм, 2Ду125мм) от точки подключения объекта заявителя до точки подключения к централизованным сетям водоснабжения (бестраншейный способ прокладки) – 31310,05 тыс. руб. за 1 п.км.
- Ставка тарифа на покрытие расходов на прокладку сетей водоснабжения (Ду150мм, 2Ду150мм) от точки подключения объекта заявителя до точки подключения к централизованным сетям водоснабжения (бестраншейный способ прокладки) – 39216,63 тыс. руб. за 1 п.км.
- Ставка тарифа на покрытие расходов на прокладку сетей водоснабжения (Ду200мм, 2Ду200мм) от точки подключения объекта заявителя до точки подключения к централизованным сетям водоснабжения (бестраншейный способ прокладки) – 42033,10 тыс. руб. за 1 п.км.
- Ставка тарифа на покрытие расходов на прокладку сетей водоотведения (Ду160мм, 2Ду160мм) от точки подключения объекта заявителя до точки подключения к централизованным сетям водоотведения (бестраншейный способ прокладки) – 39216,63 тыс. руб. за 1 п.км.
- Ставка тарифа на покрытие расходов на прокладку сетей водоотведения (Ду200мм, 2Ду200мм) от точки подключения объекта заявителя до точки подключения к централизованным сетям водоотведения (бестраншейный способ прокладки) – 42033,10 тыс. руб. за 1 п.км.

к централизованным сетям водоотведения (бестраншейный способ прокладки) – 42033,10 тыс. руб. за 1 п.км.

Указанные ставки тарифов для расчета платы за подключение установлены на срок: с 01.01.2019 г. по 31.12.2019 г.

В случае наличия в границах земельного участка существующих сетей водоснабжения и (или) водоотведения размещение объекта предусмотреть строго за пределами охранных зон сетей в соответствии норм СП.

Кроме того, в случае наличия в границах земельного участка существующих сетей водоснабжения и водоотведения Администрации г. Перми установить публичные сервитуты для использования земельного участка в целях ремонта сетей водопровода и канализации.

При проработке возможности строительства на данной площадке, определения объекта и уточнения необходимых мощностей до начала разработки рабочего проекта, Заказчику (правообладателю земельного участка) необходимо получить технические условия подключения объекта капитального строительства к системам водоснабжения и водоотведения.

Для получения технических условий подключения объекта капитального строительства к системам водоснабжения и водоотведения, Заказчику (правообладателю земельного участка) необходимо обратиться с соответствующим запросом в ООО «Новогор-Прикамье» и предоставить пакет документов в соответствии Постановлением Правительства РФ от 13.02.06г. №83, в том числе:

- ✓ Нотариально заверенные копии учредительных документов, а так же документы, подтверждающие полномочия лица, подписавшего запрос (для ЮЛ – устав, свидетельство о регистрации ЮЛ, свидетельство о постановке ЮЛ на налоговый учет, протокол общего собрания (совета директоров), решение единственного участника или иной документ о назначении руководителя, доверенность на право подписи заявления; для ФЛ – копия паспорта);

- ✓ Копии правоустанавливающих документов на земельный участок (для собственника – копия свидетельства о государственной регистрации права либо выписка из ЕГРП установленного образца; для арендатора – копия действующего договора аренды с отметкой о его государственной регистрации);

- ✓ Информацию о границах земельного участка, на котором планируется осуществить строительство объекта капитального строительства или на котором расположен реконструируемый объект капитального строительства (копия утвержденного в установленном порядке плана границ земельного участка);

- ✓ Информацию о разрешенном использовании земельного участка с указанием основания его определения (определяется и указывается на основании Постановления Администрации города о предоставлении земельного участка или «Правил землепользования и застройки г. Перми», утвержденных решением Пермской городской Думы от 26.06.2007 г. № 143 или в соответствии с Градостроительным планом земельного участка (при его наличии));

- ✓ Информацию о предельных параметрах разрешенного строительства (реконструкции) объектов капитального строительства, соответствующих данному земельному участку, с указанием основания их определения (определяется и указывается на основании проекта или строительных норм и правил);

- ✓ Планируемый срок ввода в эксплуатацию объекта капитального строительства (в т.ч. с расшифровкой по очередям, при их наличии);

- ✓ Необходимые виды ресурсов, получаемых от сетей инженерно-технического обеспечения и планируемую величину необходимой подключаемой нагрузки.

- ✓ Ситуационный план расположения объекта в масштабе 1:500.

- ✓ Кроме того, в заявлении (запросе) о выдаче технических условий должно быть указано (в том числе): адрес; назначение объекта; площадь (м²), строительный объем (м³), этажность, класс функциональной пожарной опасности зданий объекта.

Так же, для подготовки технических условий подключения к сетям водоснабжения и водоотведения вышеуказанного объекта, с целью проведения оценочного (гидравлического) расчета подключения и определения возможных точек подключения к сетям водопровода и канализации, определения свободной мощности сетей и объема мероприятий, необходимых к выполнению на системах водоснабжения и водоотведения для создания технической возможности подключения, необходимо предоставить расчет расходов водопотребления и водоотведения подключаемого объекта с расшифровкой, выполненный лицензированной

проектной организацией, имеющей допуск на проектирование, выданный саморегулируемой организацией (СРО), в соответствии с действующими нормами на территории РФ.

В расчете необходимо указать исходные данные для объекта, в том числе: тип потребителя, количество пожарных кранов в проектируемом здании; строительный объем здания (м³); класс функциональной пожарной опасности объекта, количество приборов ХВС и ГВС и т.д.

Весь расчет необходимо выполнить со ссылкой на нормативные документы, действующие на территории РФ, с предоставлением сводной таблицы по запрашиваемым расходам водопотребления и водоотведения, в том числе на полив и нужды пожаротушения и свидетельство о допуске СРО, выданного проектной организацией.

Ввиду отсутствия данных о посадке проектируемого объекта и, соответственно, точных длин технологических разрывов до сетей водоснабжения и водоотведения, а так же информации о технических характеристиках и параметрах проектируемого объекта, исходя из которых определяются планируемые расходы на нужды наружного и внутреннего пожаротушения (класс функциональной пожарной опасности объекта, этажность, строительный объем (м³), количество пожарных кранов в проектируемом объекте и т.д.), ООО «НОВОГОР-Прикамье» не может определить точные объемы и стоимости мероприятий для наличия технической возможности подключения объекта и предоставить Вам информацию о плате за подключение.

Также, после уточнения Заказчиком по строительству максимальных планируемых объемов водопотребления и водоотведения, возможно возникновение дополнительных мероприятий, необходимых к выполнению на системах водоснабжения и водоотведения.

Настоящие технические условия на подключение к сетям водоснабжения и водоотведения земельного участка под строительство магазина без ограничений по предельному количеству этажей и предельной высоте зданий по ул. Каляева, (южнее 20) в Кировском районе, выданные для формирования пакета конкурсной документации, не дают права на проектирование и строительство объекта капитального строительства.

Срок действия технических условий - 3 года.

По истечении этого срока параметры выданных технических условий могут быть изменены.

Главный управляющий директор



В.В. Глазков

20.05.2019№ ПЭ/ПГЭС/01-22/3169

На _____

от _____

Начальнику отдела градостроительной
подготовки территорий управления
территориального планирования и
механизмов реализации Департамента
градостроительства и архитектуры
Администрации города Перми
А. В. Никулину

Сибирская ул., 15,
г. Пермь, 614000

О выдаче технических условий
по 2-м земельным участкам
под строительство


Уважаемый Александр Владимирович!

На запрос от 18.04.2019 № СЭД-059-22-01-20/2-565 (поз.1,4) ПО ПГЭС филиала ОАО «МРСК Урала» - «Пермэнерго» сообщает о наличии технической возможности технологического присоединения энергопринимающих устройств по адресам:

№ в списке	Описание з/участка	Мощ.
1	г. Пермь, Свердловский район, ул. Нейвинская (59:01:00000002:87873; 1908 кв.м) под строительство отдельно-стоящих и встроенно-пристроенных объектов капитального строительства на нижних этажах	61 кВт
4	г. Пермь, Кировский район, ул. Каляева (южнее №20) (59:01:1713116:1248; 568 кв.м) под строительство магазина	29 кВт

В соответствии с «Правилами технологического присоединения...», утвержденными постановлением Правительства Российской Федерации № 861 от 27.12.2004 года (в посл. редакции) (далее – Правила), конкретные технические условия на энергоснабжение данных объектов будут разработаны в составе договора о технологическом присоединении.

Плата за технологическое присоединение энергопринимающих устройств устанавливается исходя из стоимости мероприятий по технологическому



присоединению, размер платы определяется по утвержденным тарифам согласно постановлению РСТ Пермского края от 28.12.2018 № 171-тп.

Для заключения договоров на технологическое присоединение необходимо представить письменную заявку с приложением необходимых документов и сведений, указанных в п. 9 Правил.

Заместитель директора
по технологическому присоединению



А.И. Твердохлебов



Акционерное общество
«Газпром газораспределение Пермь»
(АО «Газпром газораспределение Пермь»)
Пермский филиал

ул. Уральская, д. 104, г. Пермь,
Пермский край, Российская Федерация, 614107
тел.: +7 (342) 262-79-07, факс: +7 (342) 262-79-08, +7 (342) 262-52-76
e-mail: post@pf.gaz.ru
ОКПО 03295605, ОГРН 1025900512670, ИНН 5902183841, КПП 590602001
06.05.2019 № 3014
на № 5615 от 22.04.2019 г.

О предоставлении информации

**АДМИНИСТРАЦИЯ ГОРОДА
ПЕРМИ**

**ДЕПАРТАМЕНТ
ГРАДОСТРОИТЕЛЬСТВА И
АРХИТЕКТУРЫ**
Начальнику отдела
градостроительной подготовки
территорий УТПиМР
департамента
градостроительства и
архитектуры администрации
города Перми
А.В.Никулину

614000, г. Пермь,
ул. Сибирская, д.15

Тел. (факс): 8(342)212-68-28

В ответ на Ваш запрос вх.№ 5615 от 22.04.2019г. предоставляю следующую информацию.

В соответствии с Правилами подключения (технологического присоединения) объектов капитального строительства к сетям газораспределения, утвержденными Постановлением Правительства РФ №1314 от 30.12.2013г. (в ред. от 30.01.2018г.), технические условия выдаются на объекты капитального строительства.

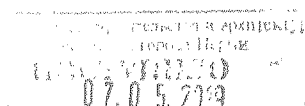
Дополнительно сообщая, что техническая возможность подключения земельных участков по следующим адресам: г. Пермь, ул.Нейвинская, кад.№59:01:0000000:87873; ул.Кабельщиков (севернее №87), кад.№59:01:2910163:456; ул.Героев Хасана, кад.№59:01:4410886:2044; ул.Каляева (южнее №20), кад.№59:01:1713116:1248; в Индустриальном районе, кад.№ 59:01:4410822:532 (059-22-01-20/2-560 от 18.04.2019) к существующим сетям газораспределения имеется.

Предварительный расчет платы за технологическое подключение объекта капитального строительства к сетям газораспределения будет установлен при подаче заявки о подключении правообладателем земельного участка, намеренным осуществить или осуществляющее на нем строительство (реконструкцию) объекта капитального строительства с последующим его подключением.

Главный инженер


И.В.Бухаринов

Исп. Токарева Л.Н..
Тел. 262-79-21



06.05.2019 № 51001-03-16/ 655
на № 51000-13-08475 от 22.04.2019г.

Начальнику Департамента
градостроительства и архитектуры
администрации г. Перми

М. В. Норовой

ул. Сибирская, 15, г. Пермь, 614000

тел./факс:
(342)212-72-57 / (342) 212-68-28

Технические условия подключения к тепловым сетям

г. Пермь

от «06» МАЯ 2019г.

Срок действия до «06» МАЯ 2022г.


1. Заказчик: Департамент градостроительства и архитектуры администрации г. Перми.
2. Подключаемый объект: Земельный участок с кадастровым номером 59:01:1713116:1248, площадью 568 кв. м., расположенный по адресу: г. Пермь, ул. Каляева (южнее № 20), под строительство магазина.
3. Источник теплоснабжения: ТЭЦ-14.
4. Возможные точки присоединения к тепловым сетям: К-8-17-1А на тепловой сети М4-08 (разв.) 2Ду=300мм
5. Тепловая нагрузка в возможных точках подключения: Общ.= 0,19 Гкал/час.
6. Срок подключения к тепловым сетям: не определен.
7. Информация о плате за подключение:
 - подключение объекта капитального строительства к сетям инженерно-технического обеспечения осуществляется на основании договора, порядок заключения и исполнения указанного договора, существенные условия такого договора, права и обязанности сторон определяются в соответствии с законодательством Российской Федерации;
 - нормативный срок подключения: в соответствии с п. 42 Постановления Правительства РФ № 787 от 05.07.2018г.;
 - информация о порядке определения размера платы за подключение: тариф, установленный РСТ.
8. Обязательства по обеспечению подключения Объекта прекращаются в случае, если в течение 1 (одного) года с даты получения настоящих технических условий в установленном порядке не будет определена необходимая нагрузка и правообладатель земельного участка не обратится с заявкой (заявлением) на подключение Объекта к системе теплоснабжения.
9. Подключение возможно при наличии полосы отвода для строительства тепловой сети от точки подключения (п. 4) до границы земельного участка подключаемого объекта.
10. По данному участку проходят тепловые сети М4-08 (разв.) 2Ду=300мм. При проектировании и застройке участка необходимо обеспечить:
 - сохранность существующих тепловых сетей;
 - охранную зону;
 - возможность ремонта и эксплуатации тепловой сети.

Представитель по доверенности

Исп.: Ю. А. Демина тел. +7 (342) 243-7831



М.С. Рябенко





АДМИНИСТРАЦИЯ
ГОРОДА ПЕРМИ
УПРАВЛЕНИЕ ВНЕШНЕГО
БЛАГОУСТРОЙСТВА

Ленина ул., д. 25, Пермь, 614000
тел./факс (342) 212-62-80
e-mail: uvb@gorodperm.ru
http://www.gorodperm.ru
ОКПО 12061797, ОГРН 1025900533460,
ИНН 5902290307

Начальнику отдела градостроительной подготовки территорий управления территориального планирования и механизмов реализации департамента градостроительства и архитектуры администрации города Перми
Никулину А.В.

21.06.2019 № 059-24-01-36/3-951

На № 059-22-01-20/3-1086 от 18.04.2019

О выдаче технических условий

Уважаемый Александр Владимирович!

Управление внешнего благоустройства администрации города Перми считает возможным предоставление земельных участков по следующим адресам:

- по ул. Нейвинской (кадастровый номер: 59:01:0000000:87873) в Свердловском районе города Перми, под строительство отдельно стоящих и встроено-пристроенных объектов капитального строительства нежилого назначения на нижних этажах;
- по ул. Кабельщиков (кадастровый номер: 59:01:2910163:456) в Орджоникидзевском районе города Перми, под строительство магазина, торгового комплекса;
- по ул. Героев Хасана (кадастровый номер: 59:01:4410886:2044) в Свердловском районе города Перми, под строительство бани, сауны;
- по ул. Каляева (южнее № 20) (кадастровый номер: 59:01:1713116:1248) в Кировском районе города Перми, под строительство магазина;
- по ул. Советской Армии (кадастровый номер: 59:01:4410822:532) в Индустриальном районе города Перми, под строительство объектов складского назначения различного профиля, в том числе торговые базы V класса вредности, при следующих условиях.



Поверхностный водоотвод решить проектом без подтопления смежных территорий, в соответствии с действующими нормативно-правовыми актами и природоохранным законодательством.

Предусмотреть электроосвещение территории объекта.

Предусмотреть наружное освещение подъезда до территории земельного участка отведенного под застройку.

Запроектировать устройство ограждения газона на территории объекта.

При проектировании руководствоваться нормами СП 42.13330.2016 (актуализированная редакция СНиП 2.07.01-89*) и СП 59.13330.2016 (актуализированная редакция СНиП 35-01-2001 «Доступность зданий и сооружений для маломобильных групп населения»).

Стоянку для временного хранения транспорта разместить в границах отведенного под строительство участка вне территории общего пользования.

Предусмотреть подъезд к объекту с присоединением к улично-дорожной сети в асфальтобетонном покрытии с устройством тротуара, план присоединения согласовать с МКУ «Пермблагоустройство».

Получить от владельца автомобильной дороги согласие на размещение примыкающего подъезда к дороге.

Схему организации дорожного движения на присоединение к улично-дорожной сети согласовать с департаментом дорог и транспорта, пермской дирекцией дорожного движения (ул. Пермская, 2, тел. 212-47-51), управлением внешнего благоустройства и МКУ «Пермблагоустройство».


Рабочий проект на благоустройство территории согласовать с управлением внешнего благоустройства и МКУ «Пермблагоустройство».

Технические условия действительны 3 года.

Первый заместитель начальника управления

П.И. Румянцев

Дударев Егор Алексеевич
210 12 53





АДМИНИСТРАЦИЯ ГОРОДА ПЕРМИ
УПРАВЛЕНИЕ ПО ЭКОЛОГИИ
И ПРИРОДОПОЛЬЗОВАНИЮ

Ул. Советская, 22, г. Пермь, 614000
Тел./факс (342) 210-99-91
E-mail: uerp@gorodperm.ru
<http://www.prirodaperm.ru>
ОКПО 52254767, ОГРН 102590051461,
ИНН 5904082510

Победителю конкурса

№ _____

На № _____ от _____

Перечень мероприятий по охране окружающей среды № 137 от 07.05.2019

Наименование и адрес объекта – Строительство магазина южнее № 20 по ул.Каляева (кад.н. 59:01:1713116:1248) в Кировском районе города Перми.

Инициатор деятельности – Победитель конкурса.

Условия строительства:

1. Проектом предусмотреть:

1.1. Нанести существующие деревья на стройгенплан.

1.2. Максимальное сохранение существующих деревьев.

1.3. Снос деревьев, попадающих под пятно застройки, вести на основании акта комиссионного обследования зеленых насаждений в соответствии с решением Пермской городской Думы от 26.08.2014 г. № 155. Указанный акт должен быть составлен на основании проектной документации. Остальные деревья сохранить.

1.4. Восстановление зеленых насаждений вести в соответствии с решением Пермской городской Думы от 26 августа 2014 г. № 155.

1.5. Сбор и отвод ливневых вод с использованием вариантов решений в зависимости от:

а) наличия централизованной системы ливневой канализации;

б) площади водосбора с учетом транзитных вод с прилегающей территории;

в) угла наклона рельефа, включающий прилегающие территории;

г) применения иных решений равномерного отвода поверхностного стока с запрашиваемой территории на прилегающие территории.

1.6. Определение видов образующихся отходов и мест их размещения на период эксплуатации.

1.7. Конкретные мероприятия по охране окружающей среды на период строительства, включая:

- установку временного защитного ограждения строительной площадки,

- ограждение существующих зеленых насаждений, не попадающих под пятно застройки,

- прокладку коммуникаций осуществлять на расстоянии не менее 2 м от ствола дерева, чтобы не повредить корневую систему,

- не использовать приствольные круги существующих деревьев (ø 1м) под складирование материалов и установки временных сооружений,

- определение видов и объемов образующихся отходов и мест их размещения,

- систематический вывоз отходов,

- недопущение загрязнения атмосферы, почвы и подземных вод,

- предотвращение выноса грязи автотранспортом, выезжающим со строительной площадки.

Срок действия перечня мероприятий - 3 года.

Начальник управления

И.Р.Хайдаров





МЧС РОССИИ

**ГЛАВНОЕ УПРАВЛЕНИЕ
МИНИСТЕРСТВА РОССИЙСКОЙ ФЕДЕРАЦИИ
ПО ДЕЛАМ ГРАЖДАНСКОЙ ОБОРОНЫ,
ЧРЕЗВЫЧАЙНЫМ СИТУАЦИЯМ И ЛИКВИДАЦИИ
ПОСЛЕДСТВИЙ СТИХИЙНЫХ БЕДСТВИЙ
ПО ПЕРМСКОМУ КРАЮ
(Главное управление МЧС России
по Пермскому краю)**

ул. Екатерининская, 53а, г. Пермь, 614990
Телефон: (342) 258-40-01 Факс (342) 212-42-52
E-mail: ngu@ugps.perm.ru

06.05.2019 № 3095-3-2-5/4

На № 059-22-01-20/2-563 от 18.04.2019

О предоставлении данных

Уважаемый Александр Владимирович!


Главным управлением МЧС России по Пермскому краю получено и рассмотрено Ваше обращение по вопросу предоставления информации по земельному участку по адресу: г. Пермь, Кировский район, ул. Каляева (южнее № 20), кад. № 59:01:1713116:1248, площадью 568 кв.м.

Сообщаем, что земельный участок по адресу: г. Пермь, Кировский район, ул. Каляева (южнее № 20), кад. № 59:01:1713116:1248, площадью 568 кв.м. не попадает в зону возможного катастрофического затопления, строительство магазина на данной территории возможно.

Заместитель начальника Главного управления
(по защите, мониторингу и предупреждению ЧС)
-начальник управления гражданской защиты
полковник

А.В. Шарапов

Л.Г. Маслеева
(342) 236-09-48





**АДМИНИСТРАЦИЯ
ГОРОДА ПЕРМИ
ДЕПАРТАМЕНТ
ОБЩЕСТВЕННОЙ
БЕЗОПАСНОСТИ**

Сибирская ул., д. 10, Пермь, 614000
тел./факс (342) 212-31-25
e-mail: dob@gorodperm.ru
http://www.gorodperm.ru
ОКПО 98060258, ОГРН 1065902057671,
ИНН 5902293403, КПП 590201001

30.04.2019 № 059-10-01-26/3-102

На № ^{059-22-01-20/3-1086} от 18.04.2019

О технических условиях

Начальнику отдела
градостроительной подготовки
территорий управления
территориального планирования
и механизмов реализации
департамента градостроительства и
архитектуры администрации города
Перми
Никулину А.В.

Уважаемый Александр Владимирович!

В ответ на запрос о возможности размещения объектов на земельных участках для строительства магазина, торгового комплекса, бани, сауны, объектов складского назначения различного профиля, в том числе торговые базы V класса вредности на территории города Перми, сообщаем следующее.

В соответствии с п.4.2.2 «Порядка подготовки и утверждения документации по планировке территории», утвержденного постановлением администрации города Перми от 03.05.2018 № 267, направляем следующие сведения:

- для земельного участка с кадастровым номером 59:01:0000000:87873 расположенного по ул. Нейвинская в Свердловском районе города Перми;
- для земельного участка с кадастровым номером 59:01:2910163:456 расположенного по ул. Кабельщиков (севернее № 87) в Орджоникидзеvском районе города Перми;
- для земельного участка с кадастровым номером 59:01:4410886:2044 расположенного по ул. Героев Хасана в Свердловском районе города Перми;
- для земельного участка с кадастровым номером 59:01:1713116:1248 расположенного по ул. Каляева (южнее № 20) в Кировском районе города Перми;
- для земельного участка с кадастровым номером 59:01:4410822:532 в Индустриальном районе города Перми:

участки в зону возможного химического заражения и катастрофического затопления не попадает, окончное устройство региональной автоматизированной системы централизованного оповещения отсутствует.

Информация о месте расположения других объектов обеспечения общественной безопасности на земельных участках, указанных в приложенных схемах, в департаменте общественной безопасности администрации города Перми отсутствует.

В соответствии с постановлением Правительства Пермского края от 21.06.2013 № 731-п «О создании комплексной системы экстренного оповещения населения



об угрозе возникновения или возникновения чрезвычайных ситуаций в Пермском крае» руководителям объектов с массовым пребыванием людей рекомендовано обеспечить создание систем оповещения и подключение к оборудованию региональной автоматизированной системы централизованного оповещения населения города Перми, установленного в ЕДДС города Перми.

При размещении объектов на вышеуказанном земельном участке необходимо соблюдать требования следующих документов: от 21 декабря 1994 г. № 69-ФЗ «О пожарной безопасности», от 22 июля 2008 г. № 123-ФЗ «Технический регламент о требованиях пожарной безопасности», обеспечить расстояние до существующих строений для обеспечения подъезда и разворота пожарной техники.

При проектировании инженерных коммуникаций на данной территории просим запроектировать источники противопожарного водоснабжения с пожарными гидрантами и обеспечить исполнение п. 1.4.2.2 Региональных нормативов градостроительного проектирования «Расчетные показатели обеспеченности населения Пермского края объектами пожарной охраны», утвержденных постановлением Правительства Пермского края от 22.07.2016 № 489-п.

Согласно п.п. 8.6, 9.11 СП 8.13130.2009 «Системы противопожарной защиты. Источники наружного противопожарного водоснабжения. Требования пожарной безопасности» пожарные водоемы (резервуары) и пожарные гидранты надлежит размещать из условия обслуживания ими зданий, находящихся в радиусе – 200 м.

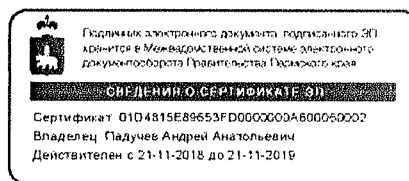
Кроме того, требует проработки вопрос о проведении мероприятий по инженерной защите территории, зданий, сооружений от опасных геологических процессов в соответствии с СП 116.13330.2012, утвержденных приказом Минрегиона России от 30.06.012 № 274.

В соответствии с требованиями главы 4 СП 11-112-2001 от 01.01.2002 «Порядок разработки и состав раздела «Инженерно-технические мероприятия гражданской обороны. Мероприятия по предупреждению чрезвычайных ситуаций градостроительной документации для территорий городских и сельских поселений, других муниципальных образований» заказчик градостроительной документации осуществляет сбор исходных данных и требования для разработки раздела «ИТМ ГОЧС».

Исходные данные для разработки раздела «ИТМ ГОЧС» представляет ГУ МЧС России по Пермскому краю по соответствующему запросу. Примерная форма запроса приведена в приложении «Б» вышеуказанного свода правил.

Дополнительно сообщаем, что департамент общественной безопасности администрации города Перми не является уполномоченным органом по согласованию возможности размещения объектов на территории города Перми.

С уважением,
заместитель начальника департамента



А.А. Падучев

Исаев Михаил Юрьевич
212-40-33



ГОСУДАРСТВЕННАЯ ИНСПЕКЦИЯ
ПО ОХРАНЕ ОБЪЕКТОВ КУЛЬТУРНОГО
НАСЛЕДИЯ ПЕРМСКОГО КРАЯ

Ул. 25 Октября, д. 18а, г. Пермь, 614000
Тел. (342) 212-05-29, факс (342) 212-05-88
E-mail: info@giokn.permkrai.ru
ОКПО 15529947, ОГРН 1175958018576
ИНН/КПП 5902043202/590201001

08.05.2019 № Исх55-01-17.2-88

СЗД № 059-22-01-20/2-562 от 18.04.2019

По возможности размещения
объектов на испрашиваемых
земельных участках в г. Перми

Начальнику отдела
градостроительной
подготовки территорий
управления территориального
планирования и механизмов
реализации департамента
градостроительства и
архитектуры администрации
г. Перми

Никулину А.В.

Уважаемый Александр Владимирович!

Рассмотрев Ваш запрос, Государственная инспекция по охране объектов культурного наследия Пермского края сообщает следующее.


На момент обращения в границах земельных участков:

- с кадастровым номером 59:01:0000000:87873 площадью 1908 кв.м, расположенного по ул. Нейвинская, в Свердловском районе города Перми, под строительство отдельно стоящих и встроенно-пристроенных объектов капитального строительства нежилого назначения на нижних этажах;
- с кадастровым номером 59:01:2910163:456 площадью 573 кв.м, расположенного по ул. Кабельщиков (севернее №87) в Орджоникидзевском районе города Перми, под строительство магазина, торгового комплекса;
- с кадастровым номером 59:01:4410886:2044 площадью 2015 кв.м, расположенного по ул. Героев Хасана в Свердловском районе города Перми, под строительство бани, сауны;
- с кадастровым номером 59:01:1713116:1248 площадью 568 кв.м, расположенного по ул. Каляева (южнее № 20) в Кировском районе города Перми, под строительство магазина;
- с кадастровым номером 59:01:4410822:532 площадью 2245 кв.м, расположенного в Индустриальном районе города Перми, под строительство объектов складского назначения различного профиля, в том числе торговые базы V класса вредности,



объекты культурного наследия, включенные в единый государственный реестр, либо выявленные объекты культурного наследия, а также объекты, обладающие признаками объекта культурного наследия, отсутствуют. Участки расположены вне зон охраны и защитных зон объектов культурного наследия. В соответствии с федеральными законами ограничения для размещения капитальных объектов на испрашиваемых участках, по условиям охраны объектов культурного наследия, не имеются.

И.о. начальника инспекции



Д.А. Изосимов

Вильданов Родион Фаясович
212 50 96

