

Выписка из Единого государственного реестра недвижимости об основных характеристиках и зарегистрированных правах на объект недвижимости

Сведения об основных характеристиках объекта недвижимости

В Единый государственный реестр недвижимости внесены следующие сведения:

		Раздел 1 Лист 1	
		Здание	
вид объекта недвижимости			
Лист №1	Раздел 1	Всего листов раздела 1: 1	Всего листов выписки: 2
14 марта 2019г.			
Кадастровый номер:		59:01:3810003:18	
Номер кадастрового квартала:		59:01:3810003	
Дата присвоения кадастрового номера:		15.05.2012	
Ранее присвоенный государственный учетный номер:		Инвентарный номер 3801 21.09.2000 МУ БТИ; Условный номер 59-59-25/022/2012-230	
Адрес (местоположение):		Пермский край, г. Пермь, Орджоникидзевский район, ул. Можайская, д. 8	
Площадь, м2:		2393.5	
Назначение:		Нежилое здание	
Наименование:			
Количество этажей, в том числе подземных этажей:		3, в том числе подземных 1	
Год ввода в эксплуатацию по завершении строительства:		данные отсутствуют	
Год завершения строительства:		1949	
Кадастровая стоимость, руб:		17077334.7	
Кадастровые номера иных объектов недвижимости, в пределах которых расположен объект недвижимости:		59:01:3812908:2	
Кадастровые номера помещений, машино-мест, расположенных в здании или сооружении:		данные отсутствуют	
Виды разрешенного использования:		данные отсутствуют	
Статус записи об объекте недвижимости:		Сведения об объекте недвижимости имеют статус "актуальные, ранее учтенные"	
Особые отметки:		Сведения для заполнения разделов: 4 - Описание местоположения объекта недвижимости, отсутствуют.	
Получатель выписки:		Тойменцева Татьяна Николаевна (представитель заявителя), Заявитель: Муниципальное образование город Пермь	

полное наименование должности	подпись	инициалы, фамилия

М.П.

Раздел 2

Выписка из Единого государственного реестра недвижимости об основных характеристиках и зарегистрированных правах на объект недвижимости
Сведения о зарегистрированных правах

Здание		
вид объекта недвижимости		
Лист №1	Раздел 2	Всего листов раздела 2: 1
		Всего разделов: 2
		Всего листов выписки: 2
14 марта 2019г.		
Кадастровый номер: 59:01:3810003:18		

1	Правообладатель (правообладатели):	1.1	Муниципальное образование город Пермь
2	Вид, номер и дата государственной регистрации права:	2.1	Собственность 59-59-25/022/2012-230 27.03.2012 00:00:00
3	Документы-основания	3.1	Постановление Верховного Совета РФ "О разграничении государственной собственности в Российской Федерации на федеральную собственность, государственную собственность республик в составе Российской Федерации, краев, областей, № 3020-1, Выдан 27.12.1991 Решение малого Совета Пермского городского Совета народных депутатов, № 115, Выдан 08.06.1993
4	Ограничение прав и обременение объекта недвижимости:	не зарегистрировано	
5	Сведения о наличии решения об изъятии объекта недвижимости для государственных и муниципальных нужд:	данные отсутствуют	
6	Сведения об осуществлении государственной регистрации сделки, права, ограничения права без необходимого в силу закона согласия третьего лица, органа:	данные отсутствуют	

полное наименование должности	подпись	инициалы, фамилия
-------------------------------	---------	-------------------

М.П.

Филиал Федерального государственного бюджетного учреждения "Федеральная кадастровая палата Федеральной регистрационной службы государственной регистрации, кадастра и картографии" по Пермскому краю
полное наименование органа регистрации прав

Выписка из Единого государственного реестра недвижимости об основных характеристиках и зарегистрированных правах на объект недвижимости

Сведения об основных характеристиках объекта недвижимости

На основании запроса от 29.08.2018, поступившего на рассмотрение 29.08.2018, сообщаем, что согласно записям Единого государственного реестра недвижимости:

Раздел 1 Лист 1

Земельный участок		Вид объекта недвижимости	
Лист №1	Раздел 1	Всего листов раздела 1: 1	Всего разделов: 3
		Всего листов выписки: 3	
30 августа 2018г. № КУВИ-001/2018-6609528			
Кадастровый номер:		59:01:3812908:2	
Номер кадастрового квартала:		59:01:3812908	
Дата присвоения кадастрового номера:		06.06.2001	
Ранее присвоенный государственный учетный номер:		Кадастровый номер 59:01:38 1 2908:0002; 2908-2	
Адрес (местоположение):		Пермский край, г. Пермь, Орджоникидзевский район, ул. Можайская, 8	
Площадь, м2:		8797 +/- 20	
Кадастровая стоимость, руб:		75889519.75	
Кадастровые номера расположенных в пределах земельного участка объектов недвижимости:		59:01:0000000:77564, 59:01:3810003:18, 59:01:3812908:12	
Категория земель:		Земли населенных пунктов	
Виды разрешенного использования:		отдельно стоящие и встроенно-пристроенные объекты капитального строительства нежилых назначения на нижних этажах	
Статус записи об объекте недвижимости:		Сведения об объекте недвижимости имеют статус "актуальные, ранее учтенные"	
Особые отметки:		данные отсутствуют	
Получатель выписки:		Лунегова Елена Анатольевна (представитель заявителя), Заявитель: МО город Пермь	

полное наименование должности	подпись	инициалы, фамилия
-------------------------------	---------	-------------------

М.П.

Раздел 2

Выписка из Единого государственного реестра недвижимости об основных характеристиках и зарегистрированных правах на объект недвижимости
Сведения о зарегистрированных правах

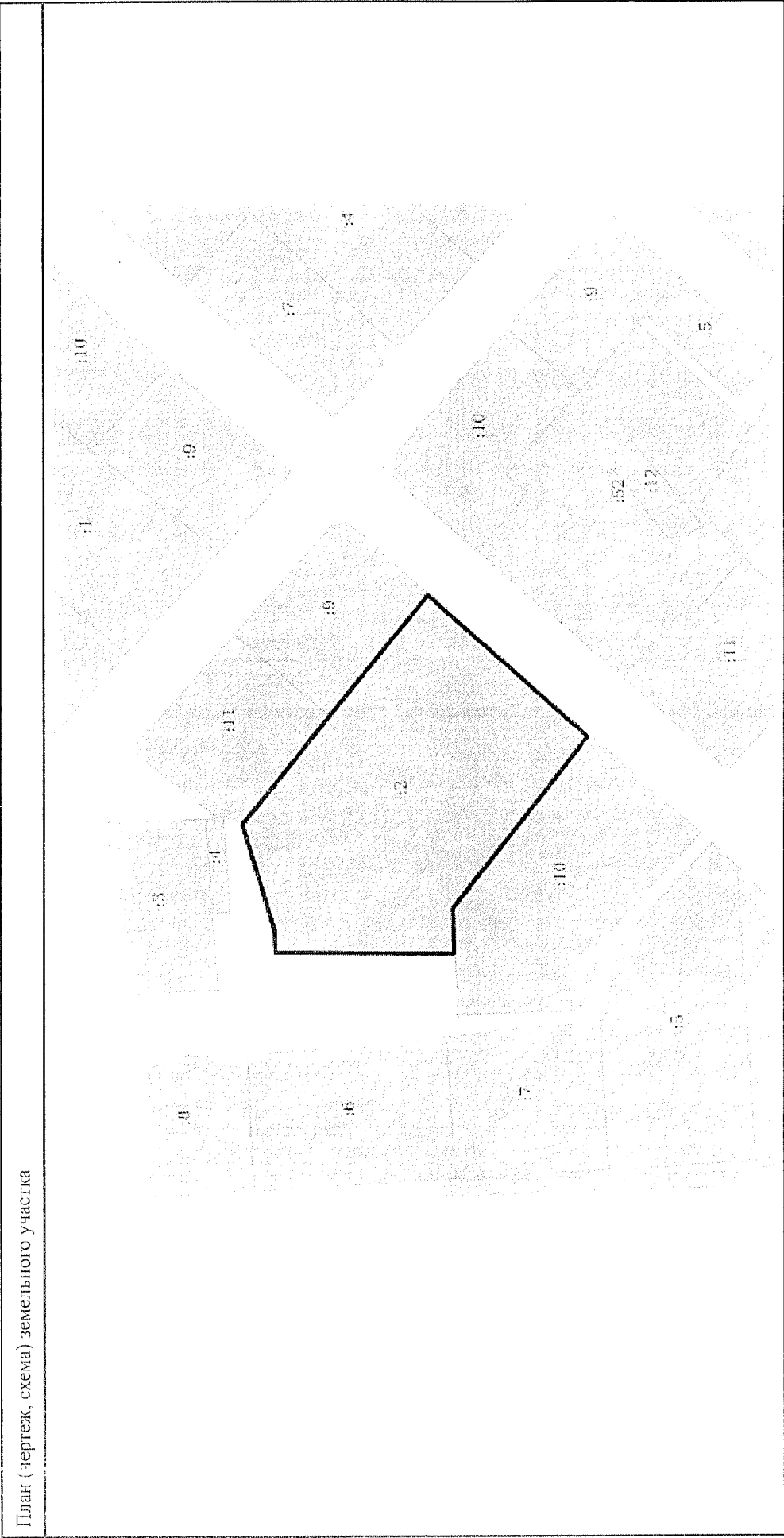
Земельный участок		
вид объекта недвижимости		
Лист №1	Раздел 2	Всего листов раздела 2: 1
		Всего разделов: 3
30 августа 2018г. № КУВИ-001/2018-6609528		Всего листов выписки: 3
Кадастровый номер: 59:01:3812908:2		

1	Правообладатель (правообладатели):	1.1	Муниципальное образование город Пермь
2	Вид, номер и дата государственной регистрации права:	2.1	Собственность 59-59-01/122/2006-077 07.12.2006 00:00:00
4	Ограничение прав и обременение объекта недвижимости:	не зарегистрировано	
5	Сведения о наличии решения об изъятии объекта недвижимости для государственных и муниципальных нужд:	данные отсутствуют	
6	Сведения об осуществлении государственной регистрации сделки, права, ограничения права без необходимого в силу закона согласия третьего лица, органа:	данные отсутствуют	

полное наименование должности	подпись	инициалы, фамилия

М.П.

Земельный участок		
вид объекта недвижимости		
Лист №1	Раздел 3	Всего листов выписки: 3
30 августа 2018г. № КУВИ-001/2018-6609528		
Кадастровый номер: 59:01:3812908.2		



Масштаб 1:2000		Условные обозначения:
полное наименование должности	подпись	инициалы, фамилия

М.П.

Муниципальное учреждение

Бюро технической инвентаризации

Область _____

Район _____

Город (др. поселение) Пермь

Район города Средне-Мещеряковский

ТЕХНИЧЕСКИЙ ПАСПОРТ НЕЖИЛОГО ЗДАНИЯ (СТРОЕНИЯ)

№ 8 по улице (пер.) Металлургическая (Лит. А)
(местоположение объекта учета)

Инвентарный номер						
Номер в реестре						
Кадастровый номер	<u>59</u>	<u>401</u>	<u>2908</u>	<u>2</u>	<u>16968-1/01</u>	
	А	Б	В	Г	Д	Е

Паспорт составлен по состоянию на 27 Сентября 2008 г.
(указывается дата обследования объекта учета)

ЭКСПЛИКАЦИЯ

к поэтажному плану здания (строения),
 расположенного в городе (другом поселении) Пермь
 по ул. (пер.) Мотайская дом № 8

Дата записи	Литера по плану	Этажи	Номер помещения	Назначение помещений	Итого			в т.ч.			Высота помещений по внутреннему обмеру
					общая площадь	В т.ч.		общая площадь	в т.ч.		
						полезная площадь	подсобная		полезная площадь	подсобная	
21.09.00	А	разн	1	подсобн. помещ.	21,0		21,0				2,60
			2	подсобн. помещ.	14,4		14,4				
			3	подсобн. помещ.	18,5		18,5				
			4	подсобн. помещ.	9,6		9,6				
			5	подсобн. помещ.	16,6		16,6			не оклеены	
			6	подсобн. помещ.	8,6		8,6			штукатурятся	
			7	подсобн. помещ.	18,6		18,6				
			8	подсобн. помещ.	9,6		9,6				
			9	подсобн. помещ.	20,9		20,9				
			10	подсобн. помещ.	15,8		15,8				
			11	подсобн. помещ.	5,2		5,2				
			12	клетка	19,0		19,0				
			13	бойлер	43,5		43,5				
			14	подсобн. помещ.	38,6		38,6			не оклеены	
			15	клетка	12,2		12,2			штукатурятся	
				Итого	272,1		272,1				
А2	I		1	учительская	13,8	13,8					3,05
			2	коридор	2,2		2,2				
			3	кладовка	1,4		1,4				
			4	бухгалтерия	16,2	16,2					
			5	класс	59,7	59,7					
			6	клад	54,7	54,7					
			7	книгохранение	17,6	17,6					
			8	коридор	30,9		30,9				
			9	коридор	12,2		12,2				
			10	универсальный	4,8		4,8				
			11	туалет	9,1		9,1				
А			12	класс	59,1	59,1					
			13	библиотека	28,7	28,7					
			14	тамбур	2,6		2,6				
			15	клетка	15,5		15,5				

2.6. Функциональные органы или подразделения администрации города Перми, в ведении которых находится соответствующая отрасль, территориальные органы администрации представляют Департаменту в установленный им срок предложения об условиях концессионного соглашения в части состава и описания, в том числе технико-экономические показатели объекта концессионного соглашения, а также обоснование целей передачи муниципального имущества по концессионному соглашению.

Дата записи	Литера по плану	Этажи	Номер помещения	Назначение помещений	Уч. кадастровая						Высота помещений по внутреннему обмеру	Дата записи
					общая площадь	в т.ч.		общая площадь	в т.ч.			
						полезная площадь	подсобная		полезная площадь	подсобная		
		I	16	коридор	59,7		59,7				3,25	21
			17	завхоз	19,3		19,3					
			18	директорская	5,2		5,2					
			19	класс	50,3		50,3					
			20	класс	50,0		50,0					
			21	класс	20,6		20,6					
			22	тамбур	4,0		4,0					
			23	коридор	5,6		5,6					
			24	коридор	5,9		5,9					
			25	завхоз	12,3		12,3					
			26	коридор	6,0		6,0					
			27	класс	50,0		50,0					
			28	коридор	39,4		39,4					
			29	класс	59,1		59,1					
			30	тамбур	2,8		2,8					
			31	свет. клетка	16,2		16,2					
			32	столовая	78,8		78,8					
	A1		33	кухня	48,6		48,6					
			34	мусной чех	12,6		12,6					
			35	коридор	14,5		14,5					
			36	автом. чех	11,3		11,3					
			37	шкафовая	7,9		7,9					
			38	мушкет	2,5		2,5					
			39	фуревая	2,5		2,5					
			40	коридор	5,6		5,6					
			41	шкафа	7,3		7,3					
			42	шкафа	25,0		25,0					
	#		43	мушкет	3,3		3,3					
			44	универсальная	5,6		5,6					
			45	коридор	15,4		15,4					
			46	расклад. кабинет	4,0		4,0					
			47	ложков	16,6		16,6					

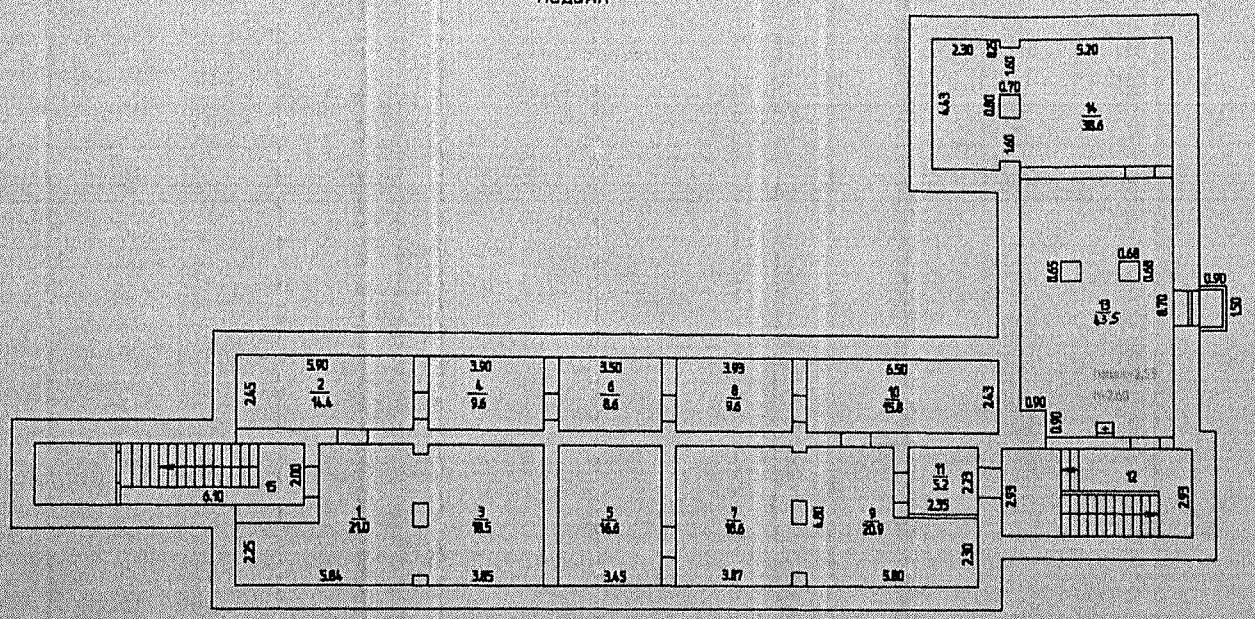
ЭКСПЛИКАЦИЯ

к поэтажному плану здания (строения),
расположенного в городе (другом поселении) Перми
по ул. (пер.) Мстиславская дом № 9

Высота помещений по внутреннему обмеру	Дата записи	Литера по плану	Этажи	Номер помещения	Назначение помещений	Итого по этажу			Высота помещений по внутреннему обмеру
						общая площадь	в т.ч.		
							полезная площадь	подсобная	
25	21.09.00		I	48	раздевалка	41,1	41,1		
				49	коридор	56,4	56,4		
				Итого по этажу:		104,59	570,8	475,1	
		А2	I	1	спальня	18,0	18,0		3,48
				2	раздевалка	8,8	8,8		
				3	кабинет	8,4	8,4		
				4	коридор	12,3	12,3		
				5	уборачная	4,5	4,5		
				6	туалет	9,4	9,4		
		А		7	класс	51,7	51,7		
				8	лаборантская	15,0	15,0		
				9	медич кабинет	13,9	13,9		
				10	мест. клетка	19,2	19,2		
				11	приемная	16,1	16,1		
				12	кабинет ректор	33,6	33,6		
				13	класс	50,9	50,9		
				14	класс	50,9	50,9		
				15	класс	50,8	50,8		
				16	класс	51,0	51,0		
				17	мест. клетка	19,3	19,3		
				18	класс	61,2	61,2		
				19	лаборантская	18,2	18,2		
		А1		20	класс	48,8	48,8		
				21	класс	47,6	47,6		
				22	туалет	8,0	8,0		
				23	уборачная	5,2	5,2		
		А1		24	коридор	25,3	25,3		
		А		25	коридор	25,2	25,2		
				26	архив	1,0	1,0		

Район Орджоникидзевский кв. N 2908
 ПЛАН
 строения, находящегося в городе Перми
 по ул. Мажайской N 8

ПОДВАЛ



Масштаб 1:200 *21* 09 2000 Техник Карабаева Н.
 Техник

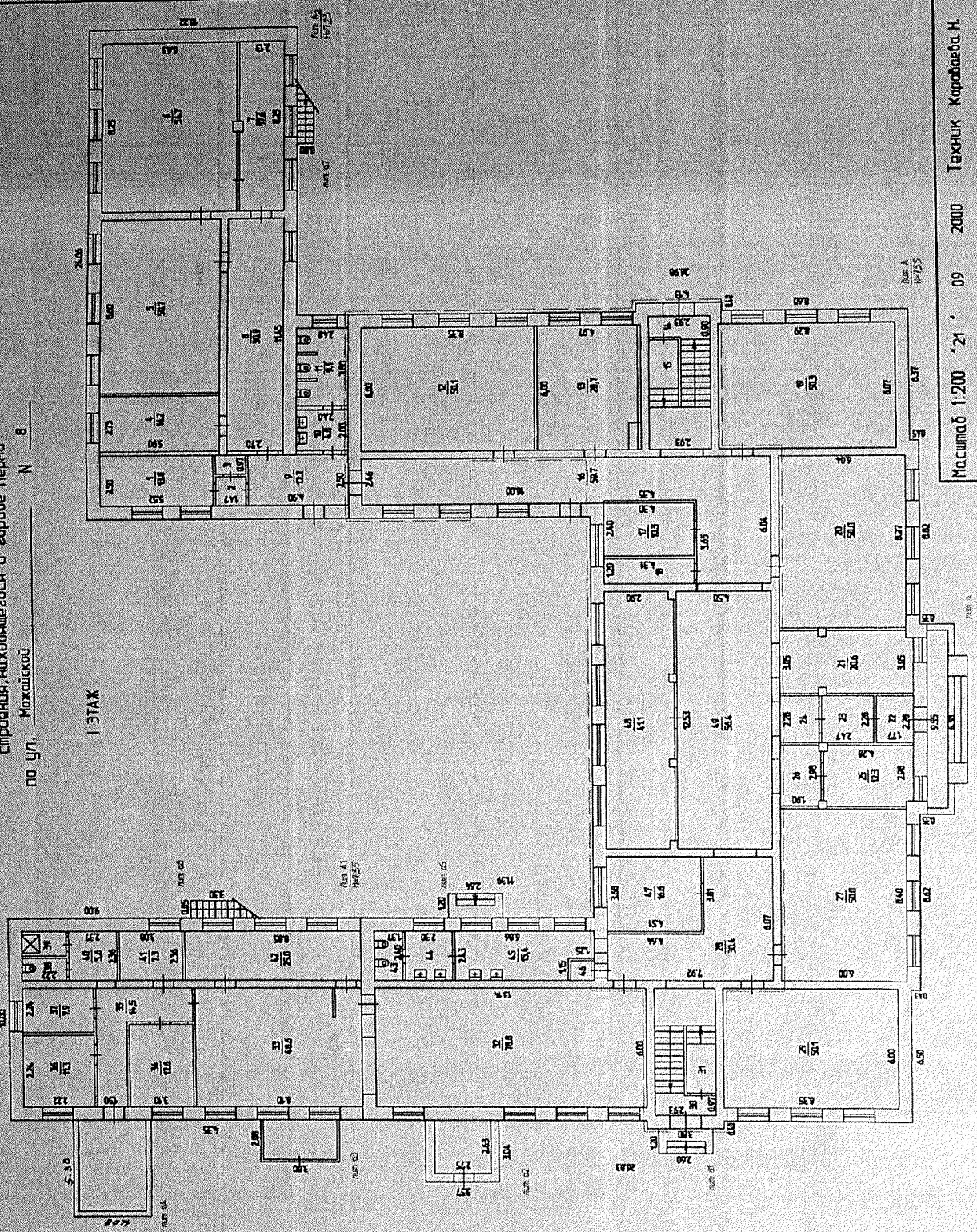
Район Орджоникидзевский Кв. N 29/08

ПЛАН

строения, находящегося в городе Перми

по ул. Мохайской N 8

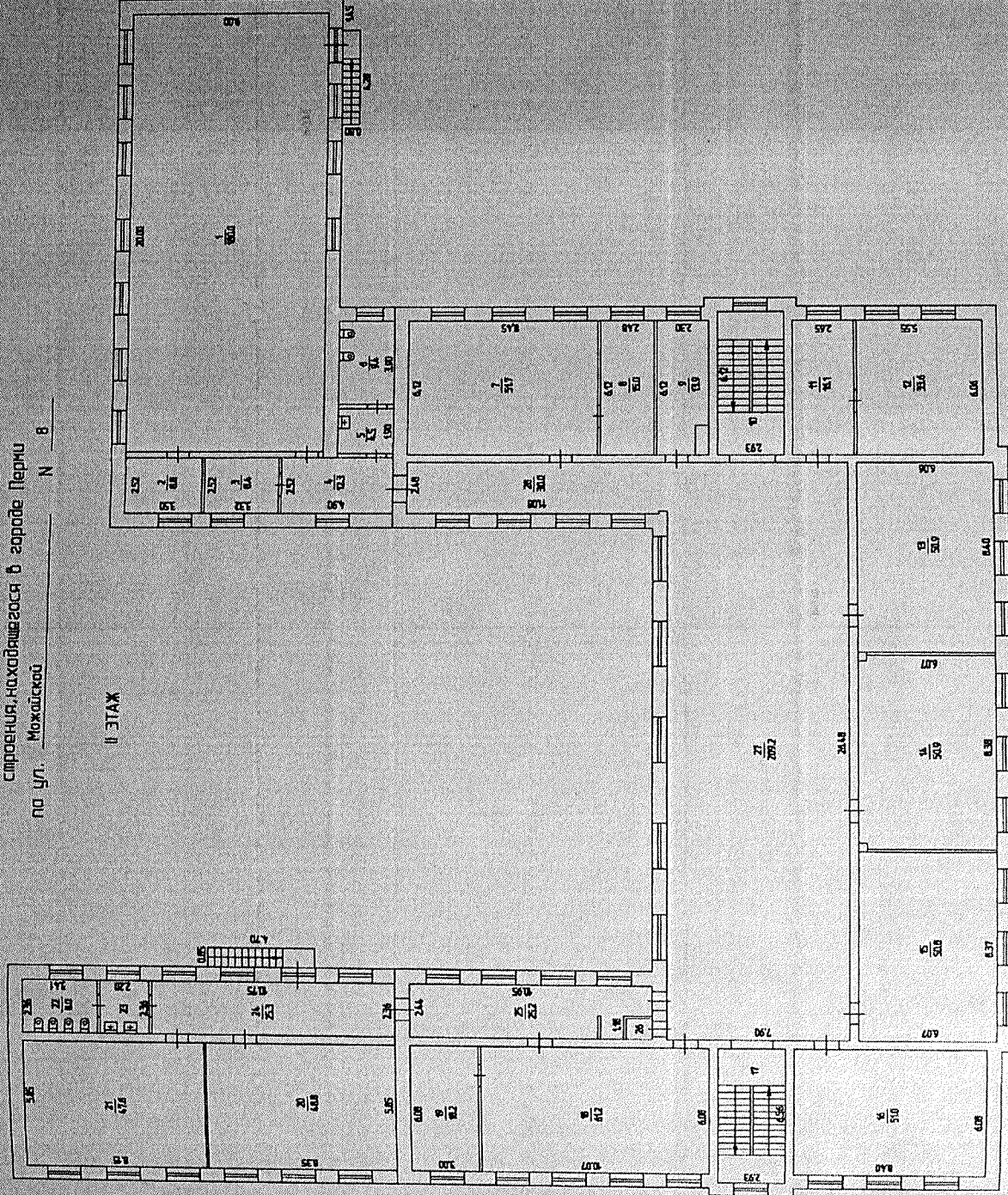
1 ЭТАЖ



Масштаб 1:200 '21 '09 2000 Техник Каролава Н.
Техник

Район Орджоникидзевский кв. N 2908
 ПЛАН
 строения, находящегося в городе Перми
 по ул. Мажайской N 8

I ЭТАЖ



Масштаб 1:200 '21' 09 2000 Техник Кардашова Н
 Техник

5.2. ФОТОГРАФИИ ОБЪЕКТОВ ОЦЕНКИ



Вид земельного участка




Фасады здания





Адресный ориентир

Подъездные пути



Вид внутренних помещений





