

Выписка из Единого государственного реестра недвижимости об объекте недвижимости

Сведения о характеристиках объекта недвижимости  
На основании запроса от 10.07.2019, поступившего на рассмотрение 10.07.2019, сообщаем, что согласно записям Единого государственного реестра недвижимости:

Земельный участок		Раздел 1 Лист 1
Лист №1 Раздел 1	Вид объекта недвижимости	Всего листов выписки: 15
Всего листов раздела 1: 3	Всего разделов: 7	
10 июля 2019г. № КУВИ-001/2019-16381615		
Кадастровый номер:	59:01:4311723:4	
Номер кадастрового квартала:	59:01:4311723	
Дата присвоения кадастрового номера:	21.12.2010	
Ранее присвоенный государственный учетный номер:	данные отсутствуют	
Адрес (местоположение):	Пермский край, г. Пермь, р-н Мотовилихинский, ул. Инженерная, 36	
Площадь, м2:	3331 +/- 12	
Кадастровая стоимость, руб.:	27135791.64	
Кадастровые номера расположенных в пределах земельного участка объектов недвижимости:	59:01:0000000:49398, 59:01:0000000:77024, 59:01:4311723:5, 59:01:0000000:87642	
Кадастровые номера объектов недвижимости, из которых образован объект недвижимости:	данные отсутствуют	
Кадастровые номера образованных объектов недвижимости:	данные отсутствуют	
Категория земель:	Земли населенных пунктов	
Виды разрешенного использования:	Многоквартирные жилые дома	
Сведения о кадастровом инженере:	данные отсутствуют	
Сведения о лесах, водных объектах и об иных природных объектах, расположенных в пределах земельного участка:	данные отсутствуют	
Сведения о том, что земельный участок полностью или частично расположен в границах зоны с особыми условиями использования территории или территории объекта культурного наследия:	данные отсутствуют	
Сведения о том, что земельный участок расположен в границах особой экономической зоны, территории опережающего социально-экономического развития, зоны территориального развития в Российской Федерации, игорной зоны:	данные отсутствуют	

полное наименование должности	подпись	инициалы, фамилия
-------------------------------	---------	-------------------

М.П.

Земельный участок		
вид объекта недвижимости		
Лист №2 Раздел 1	Всего листов раздела 1: 3	Всего разделов: 7
10 июля 2019г. № КУВИ-001/2019-16381615		Всего листов выписки: 15
Кадастровый номер: 59:01:4311723:4		
Сведения о том, что земельный участок расположен в границах особо охраняемой природной территории, охотничьих угодий, лесничеств, лесопарков:	данные отсутствуют	данные отсутствуют
Сведения о результатах проведения государственного земельного надзора:	данные отсутствуют	данные отсутствуют
Сведения о расположении земельного участка в границах территории, в отношении которой утвержден проект межевания территории:	данные отсутствуют	данные отсутствуют
Условный номер земельного участка:	данные отсутствуют	данные отсутствуют
Сведения о принятии акта и (или) заключении договора, предусматривающих предоставление в соответствии с земельным законодательством исполнительным органом государственной власти или органом местного самоуправления, находящегося в государственной или муниципальной собственности земельного участка для строительства наемного дома социального использования или наемного дома коммерческого использования:	данные отсутствуют	данные отсутствуют
Сведения о том, что земельный участок или земельные участки образованы на основании решения об изъятии земельного участка и (или) расположенного на нем объекта недвижимости для государственных или муниципальных нужд:	данные отсутствуют	данные отсутствуют
Сведения о том, что земельный участок образован из земель или земельного участка, государственная собственность на которые не разграничена:	данные отсутствуют	данные отсутствуют
Сведения о наличии земельного спора о местоположении границ земельных участков:	данные отсутствуют	данные отсутствуют
Статус записи об объекте недвижимости:		
Сведения об объекте недвижимости имеют статус "актуальные"		

полное наименование должности	подпись	инициалы, фамилия
-------------------------------	---------	-------------------

М.П.

Земельный участок вид объекта недвижимости		
Лист №3 Раздел 1	Всего листов раздела 1: 3	Всего разделов: 7
10 июля 2019г. № КУВИ-001/2019-16381615		Всего листов выписки: 15
Кадастровый номер: 59:01:4311723:4		
Особые отметки:	<p>Сведения об ограничениях права на объект недвижимости, обременениях данного объекта, не зарегистрированных в реестре прав, ограничений прав и обременений недвижимого имущества: Вид ограничения (обременения): Ограничения прав на земельный участок, предусмотренные статьями 56, 56.1 Земельного кодекса Российской Федерации; Срок действия: с 27.04.2015; Реквизиты документа-основания: Постановление "Об утверждении Федеральных правил использования воздушного пространства Российской Федерации" от 11.03.2010 № 138 выдан: Правительство Российской Федерации. Вид ограничения (обременения): Ограничения прав на земельный участок, предусмотренные статьями 56, 56.1 Земельного кодекса Российской Федерации; Срок действия: с 29.04.2015; Реквизиты документа-основания: Постановление Правительства РФ "О порядке установления охранных зон объектов электросетевого хозяйства и особых условий использования земельных участков, расположенных в границах таких зон" от 24.02.2009 № 160 выдан: Правительство РФ. Вид ограничения (обременения): Ограничения прав на земельный участок, предусмотренные статьями 56, 56.1 Земельного кодекса Российской Федерации; Срок действия: с 20.05.2015; Реквизиты документа-основания: Постановление "О порядке установления охранных зон объектов электросетевого хозяйства и особых условий использования земельных участков, расположенных в границах таких зон" от 24.02.2009 № 160 выдан: Правительство Российской Федерации; Срок действия: с 19.08.2015; Реквизиты документа-основания: Постановление "О порядке установления охранных зон объектов электросетевого хозяйства и особых условий использования земельных участков, расположенных в границах таких зон" от 24.02.2009 № 160 выдан: Правительство Российской Федерации. Вид ограничения (обременения): Ограничения прав на земельный участок, предусмотренные статьями 56, 56.1 Земельного кодекса Российской Федерации; Срок действия: с 19.01.2016; Реквизиты документа-основания: Постановление "Об утверждении Правил охраны газораспределительных сетей" от 20.11.2000 № 878 выдан: Правительство Российской Федерации. Право (ограничение права, обременение объекта недвижимости) зарегистрировано на объект недвижимости с видом(-ами) разрешения использования: Многоквартирные жилые дома.</p>	
Получатель выписки:	Департамент земельных отношений администрации города Перми	

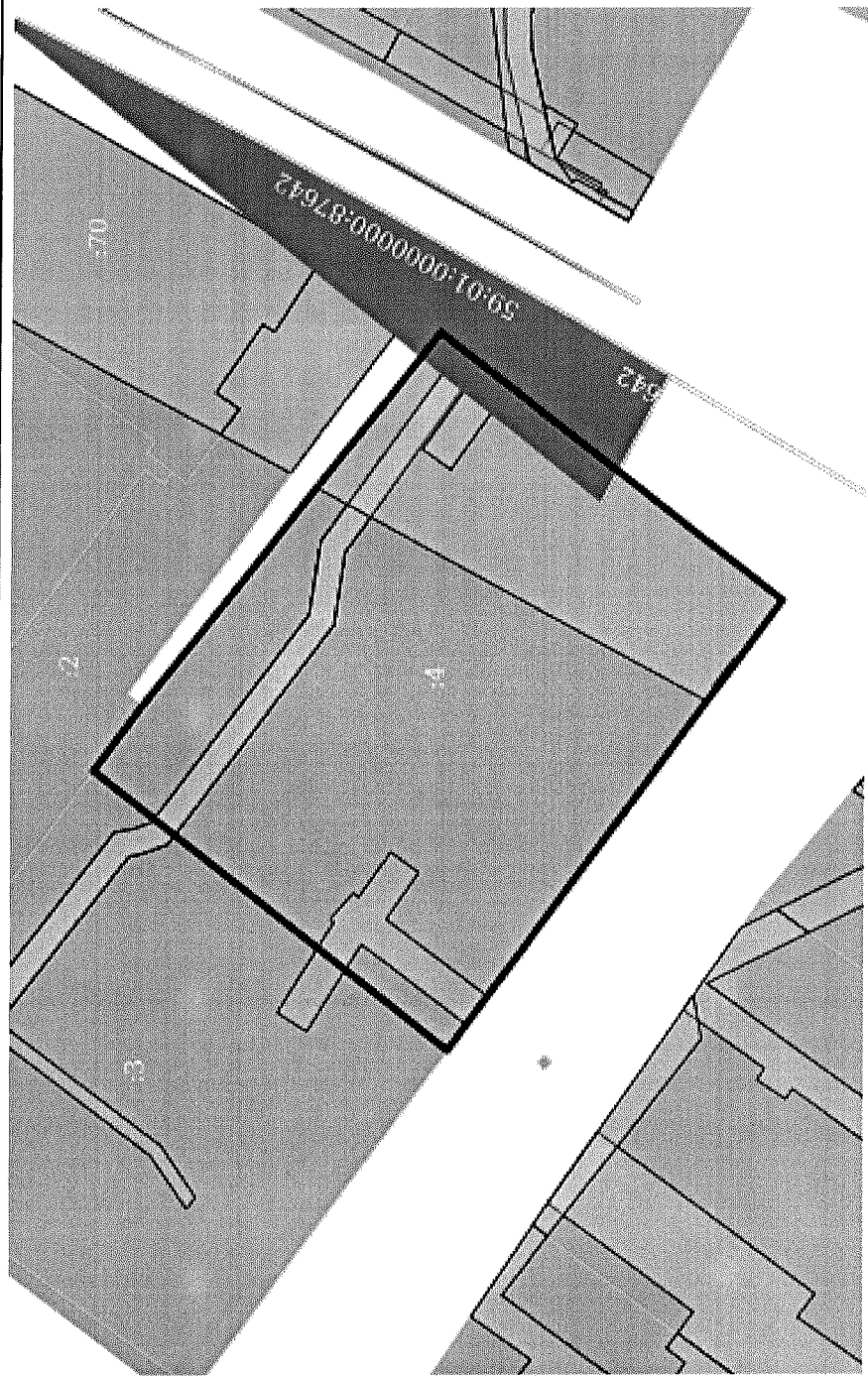
полное наименование должности	инициалы, фамилия

М.П.

Выписка из Единого государственного реестра недвижимости об объекте недвижимости  
Описание местоположения земельного участка

Земельный участок		
вид объекта недвижимости		
Лист №1 Раздел 3	Всего листов раздела 3: 1	Всего разделов: 7
Всего листов выписки: 15		
10 июля 2019г. № КУВИ-001/2019-16381615		
Кадастровый номер: 59:01:4311723:4		

План (чертеж, схема) земельного участка



Масштаб 1:800	Условные обозначения:
полное наименование должности	подпись
	инициалы, фамилия

М.П.

Выписка из Единого государственного реестра недвижимости об объекте недвижимости  
 Описание местоположения земельного участка

Земельный участок	
вид объекта недвижимости	
Лист №1 Раздел 3.1	Всего листов раздела 3.1: 1
Всего разделов: 7	
Всего листов выписки: 15	
10 июля 2019г. № КУВИ-001/2019-16381615	
Кадастровый номер: 59:01:4311723:4	

№ п/п	№ точки	Дирекционный угол	Горизонтальное проложение, м	Описание закрепления на местности	Кадастровые номера смежных участков	Сведения об адресах правообладателей смежных земельных участков
1	2	4	5	6	7	8
1	1.1.1	126°47.8'	9.42	данные отсутствуют	59:01:4311723:2	адрес отсутствует
2	1.1.2	128°32.5'	55.19	данные отсутствуют	данные отсутствуют	данные отсутствуют
3	1.1.3	217°59.9'	50.47	данные отсутствуют	данные отсутствуют	данные отсутствуют
4	1.1.4	306°43.3'	64.82	данные отсутствуют	данные отсутствуют	данные отсутствуют
5	1.1.5	38°13.3'	52.24	данные отсутствуют	59:01:4311723:3	Пермский край, Карагайский район, с.Нердва, ул.Советская, д.37; Пермский край, г.Пермь, ул.КИМ, д.81, кв.12; адрес отсутствует; Пермский край, г.Пермь, Мотовилихинский район, ул. КИМ, д.81, кв.15

полное наименование должности	подпись
	инициалы, фамилия

М.П.

Выписка из Единого государственного реестра недвижимости об объекте недвижимости  
 Описание местоположения земельного участка

Земельный участок			
вид объекта недвижимости			
Лист №1	Раздел 3.2	Всего листов раздела 3.2: 1	Всего разделов: 7
10 июля 2019г. № КУВИ-001/2019-16381615		Всего листов выписки: 15	
Кадастровый номер: 59:01:4311723:4			

Сведения о характерных точках границы земельного участка				
Система координат 59.2				
Номер точки	Координаты, м		Описание закрепления на местности	Средняя квадратичная погрешность определения координат характерных точек граници земельного участка, м
	X	Y		
1	2	3	4	5
1	518917.39	2234967.07	-	0.1
2	518876.35	2234934.75	-	0.1
3	518837.59	2234986.71	-	0.1
4	518877.36	2235017.78	-	0.1
5	518911.75	2234974.61	-	0.1
6	518917.39	2234967.07	-	0.1

полное наименование должности	подпись	инициалы, фамилия
-------------------------------	---------	-------------------

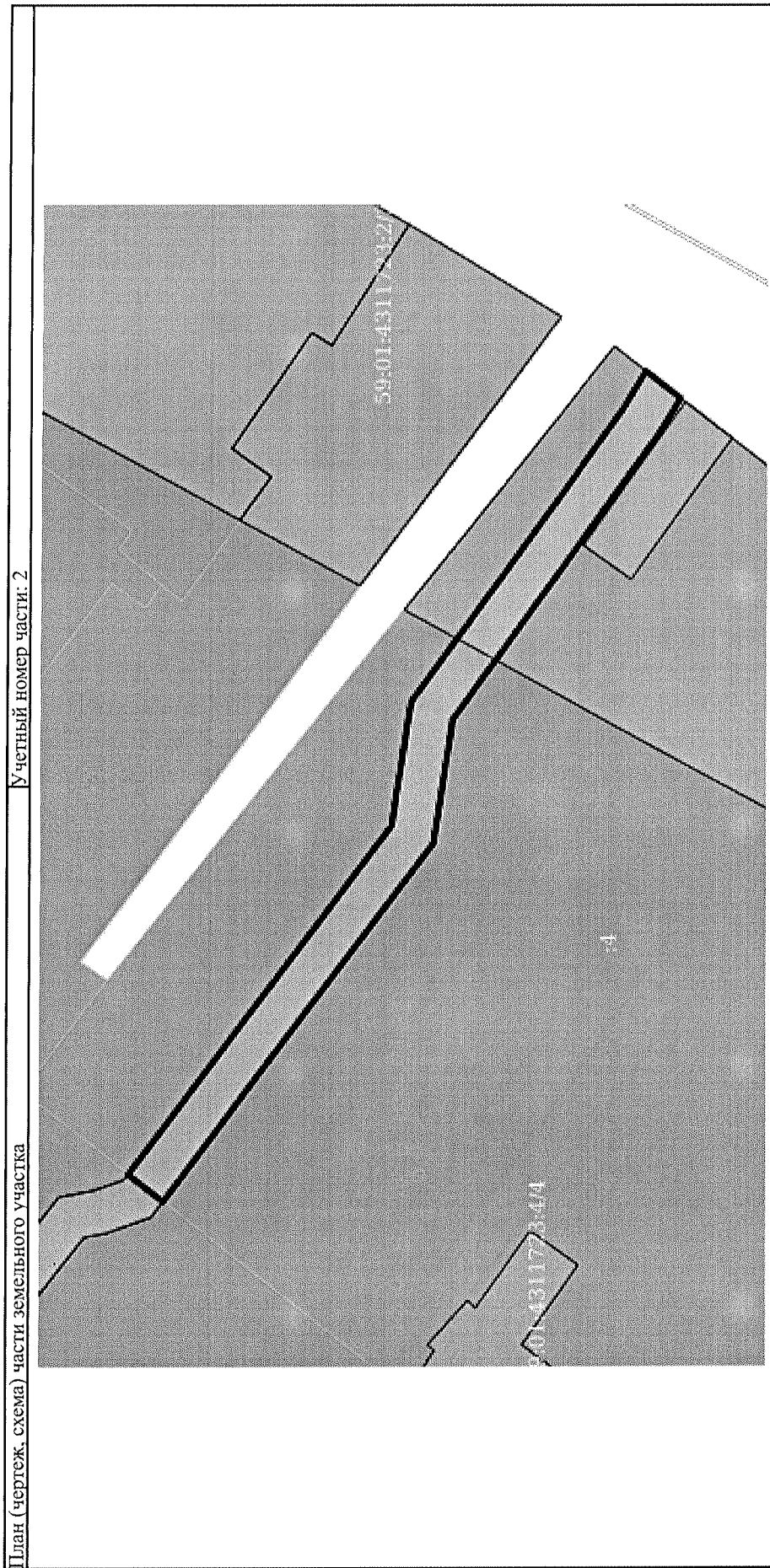
М.П.

Выписка из Единого государственного реестра недвижимости об объекте недвижимости  
Сведения о частях земельного участка

Земельный участок	
вид объекта недвижимости	
Лист №1 Раздел 4	Всего листов выписки: 15
Всего листов раздела 4: 4	Всего разделов: 7
10 июля 2019г. № КУВИ-001/2019-16381615	
Кадастровый номер:	59:01:4311723:4
План (чертеж, схема) части земельного участка	Учетный номер части: 1
Масштаб 1:400	Условные обозначения:
полное наименование должности	
подпись	
инициалы, фамилия	
М.П.	



Земельный участок			
вид объекта недвижимости			
Лист №2 Раздел 4	Всего листов раздела 4: 4	Всего разделов: 7	Всего листов выписки: 15
10 июля 2019г. № КУВИ-001/2019-16381615			
Кадастровый номер: 59:01:4311723:4			



Масштаб 1:400

Условные обозначения:

полное наименование должности	подпись	инициалы, фамилия
-------------------------------	---------	-------------------

М.П.



Земельный участок	
вид объекта недвижимости	
Лист №3 Раздел 4	Всего листов раздела 4: 4
10 июля 2019г. № КУВИ-001/2019-16381615	Всего разделов: 7
Кадастровый номер: 59:01:4311723:4	
Учетный номер части: 3	
Масштаб 1:500	
Условные обозначения:	

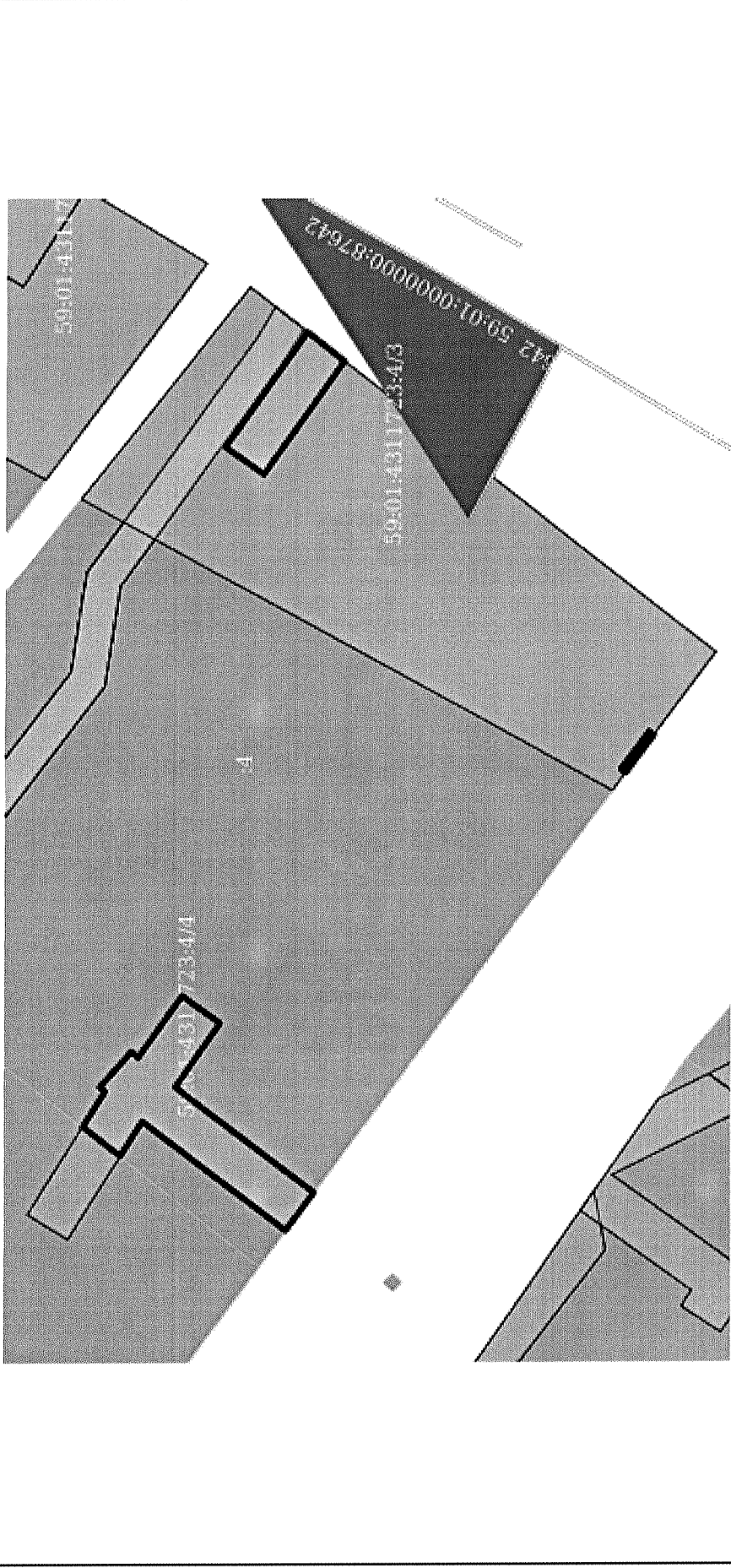
полное наименование должности	подпись	инициалы, фамилия
		М.П.

Земельный участок  
вид объекта недвижимости

Лист №4 Раздел 4      Всего листов раздела 4: 4      Всего разделов: 7      Всего листов выписки: 15

10 июля 2019г. № КУВИ-001/2019-16381615  
Кадастровый номер: 59:01:4311723:4

План (чертеж, схема) части земельного участка      Учетный номер части: 4



Масштаб 1:500      Условные обозначения:

полное наименование должности      подпись      инициалы, фамилия

М.П.

Выписка из Единого государственного реестра недвижимости об объекте недвижимости  
Сведения о частях земельного участка

Земельный участок			
вид объекта недвижимости			
Лист №1	Раздел 4.1	Всего листов раздела 4.1: 1	Всего разделов: 7
10 июля 2019г. № КУВИ-001/2019-16381615			Всего листов выписки: 15
Кадастровый номер: 59:01:4311723:4			

Учетный номер части	Площадь, м2	Содержание ограничения в использовании или ограничения права на объект недвижимости или обременения объекта недвижимости
1	2	3
1	196	данные отсутствуют
2	196	данные отсутствуют
3	952	данные отсутствуют
4	169	данные отсутствуют

полное наименование должности	подпись	инициалы, фамилия
-------------------------------	---------	-------------------

М.П.

Выписка из Единого государственного реестра недвижимости об объекте недвижимости  
Сведения о частях земельного участка

Земельный участок			
вид объекта недвижимости			
Лист №1	Раздел 4.2	Всего листов раздела 4.2: 4	Всего разделов: 7
10 июля 2019г. № КУВИ-001/2019-16381615			Всего листов выписки: 15
Кадастровый номер: 59:01:4311723:4			

Сведения о характерных точках границы части (частей) земельного участка						
Учетный номер части: 1						
Система координат МСК-59, зона 2						
Номер точки	Координаты, м		Описание закрепления на местности	Средняя квадратичная погрешность определения координат характерных точек границ земельного участка, м		
	X	Y				
1	2	3	4	5		
1	518910.33	2234961.51	-	-		
2	518907.98	2234959.66	-	-		
3	518902.14	2234967.45	-	0.1		
4	518889.63	2234983.92	-	0.1		
5	518888.32	2234992.42	-	0.1		
6	518874.31	2235011.82	-	0.1		
7	518872.83	2235014.24	-	-		
8	518875.19	2235016.08	-	-		
9	518876.78	2235013.46	-	0.1		
10	518891.15	2234993.59	-	0.1		
11	518892.46	2234985.11	-	0.1		
12	518904.52	2234969.25	-	0.1		
13	518910.33	2234961.51	-	-		

полное наименование должности		подпись		инициалы, фамилия	

М.П.

Земельный участок				
вид объекта недвижимости				
Лист №2 Раздел 4.2	Всего листов раздела 4.2: 4			
Всего разделов: 7				
Всего листов выписки: 15				
10 июля 2019г. № КУВИ-001/2019-16381615				
Кадастровый номер: 59:01:4311723:4				
Сведения о характерных точках границы части (частей) земельного участка				
Учетный номер части: 2				
Средняя квадратичная погрешность определения координат характерных точек границ земельного участка, м				
Система координат МСК-59, зона 2				
Номер точки	Координаты, м		Описание закрепления на местности	Средняя квадратичная погрешность определения координат характерных точек границ земельного участка, м
	X	Y		
1	2	3	4	5
1	518910.32	2234961.5	-	-
2	518907.97	2234959.65	-	-
3	518889.63	2234983.92	-	0.1
4	518888.32	2234992.42	-	0.1
5	518874.31	2235011.82	-	0.1
6	518872.84	2235014.25	-	-
7	518875.21	2235016.09	-	-
8	518876.79	2235013.47	-	0.1
9	518891.15	2234993.59	-	0.1
10	518892.46	2234985.12	-	0.1
11	518910.32	2234961.5	-	-

полное наименование должности	подпись	инициалы, фамилия
-------------------------------	---------	-------------------

М.П.

Земельный участок		
вид объекта недвижимости		
Лист №3 Раздел 4.2	Всего листов раздела 4.2: 4	Всего разделов: 7
10 июля 2019г. № КУВИ-001/2019-16381615		Всего листов выписки: 15
Кадастровый номер: 59:01:4311723:4		

## Сведения о характерных точках границы части (частей) земельного участка

Учетный номер части: 3

Система координат МСК-59, зона 2

Номер точки	Координаты, м		Описание закрепления на местности	Средняя квадратичная погрешность определения координат характерных точек границ земельного участка, м
	X	Y		
1	2	3	4	5
1	518846.33	2234975	-	-
2	518837.59	2234986.71	-	0.1
3	518877.36	2235017.78	-	0.1
4	518891.64	2234999.85	-	-
5	518846.33	2234975	-	-

ПОЛНОЕ НАИМЕНОВАНИЕ ДОЛЖНОСТИ	ПОДПИСЬ	ИНИЦИАЛЫ, ФАМИЛИЯ
-------------------------------	---------	-------------------

М.П.



## Земельный участок

вид объекта недвижимости

Лист №4 Раздел 4.2	Всего листов раздела 4.2: 4	Всего разделов: 7	Всего листов выписки: 15
--------------------	-----------------------------	-------------------	--------------------------

10 июля 2019г. № КУВИ-001/2019-16381615

Кадастровый номер:

59:01:4311723:4

Сведения о характерных точках границы части (частей) земельного участка

Учетный номер части: 4

Система координат МСК-59, зона 2

Номер точки	Координаты, м		Описание закрепления на местности	Средняя квадратичная погрешность определения координат характерных точек границ земельного участка, м
	X	Y		
1	2	3	4	5
1	518886.33	2234947.01	-	0.1
2	518874.13	2234937.73	-	-
3	518871.73	2234940.94	-	-
4	518883.54	2234949.91	-	0.1
5	518879.71	2234955.29	-	0.1
6	518882.97	2234957.61	-	0.1
7	518886.68	2234952.39	-	0.1
8	518887.24	2234952.9	-	0.1
9	518889.92	2234949.92	-	0.1
10	518889.48	2234949.53	-	0.1
11	518891.34	2234946.56	-	-
12	518888.18	2234944.07	-	-
13	518886.33	2234947.01	-	0.1
1	518845.22	2234976.48	-	-
2	518842.83	2234979.68	-	-
3	518843.23	2234979.98	-	0.1
4	518845.63	2234976.78	-	0.1
5	518845.22	2234976.48	-	-
1	518879.41	2235004.23	-	0.1
2	518876.15	2235001.91	-	0.1
3	518869.33	2235011.51	-	-
4	518872.49	2235013.98	-	-
5	518879.41	2235004.23	-	0.1

Полное наименование должности	Подпись	Инициалы, фамилия
-------------------------------	---------	-------------------

М.П.



Федеральная служба государственной  
регистрации, кадастра и картографии

Заявителю (Департамент земельных  
отношений администрации города  
Перми)

Уведомление об отсутствии в Едином  
государственном реестре недвижимости  
запрашиваемых сведений

26 апреля 2019г.

№КУВИ-001/2019-9706984

На основании запроса от 26.04.2019,  
поступившего на рассмотрение 26.04.2019,  
в соответствии с частью 12 статьи 62 Федерального закона от 13 июля 2015 г. N 218-ФЗ "О  
государственной регистрации недвижимости" уведомляем, что в Едином государственном  
реестре недвижимости отсутствует запрошенная Вами информация.

1	Вид запрашиваемой информации:	выписка из ЕГРН о переходе прав на объект недвижимости
2	Содержание запроса:	Вид объекта недвижимости: Земельный участок. Описание объекта недвижимости: кадастровый номер: 59:01:4311723:4.
3	Причины направления уведомления:	отсутствие в ЕГРН записей о зарегистрированных правах на объект недвижимости
4	Правопритязания:	отсутствуют
5	Заявленные в судебном порядке права требования, аресты (запрещения):	данные отсутствуют

Учреждения юстиции по государственной регистрации прав на недвижимое имущество и сделок с ним, правопреемниками которых являются соответствующие управления Росреестра, приступили к проведению государственной регистрации прав на недвижимое имущество и сделок с ним с дат, указанных на официальном сайте Росреестра в информационно-телекоммуникационной сети "Интернет".

полное наименование должности	подпись	инициалы, фамилия

М.П.



Федеральная служба государственной  
регистрации, кадастра и картографии

Заявителю (Департамент земельных  
отношений администрации города  
Перми)

Уведомление об отсутствии в Едином  
государственном реестре недвижимости  
запрашиваемых сведений

26 апреля 2019г.

№КУВИ-001/2019-9686310

На основании запроса от 26.04.2019,  
поступившего на рассмотрение 26.04.2019,  
в соответствии с частью 12 статьи 62 Федерального закона от 13 июля 2015 г. N 218-ФЗ "О  
государственной регистрации недвижимости" уведомляем, что в Едином государственном  
реестре недвижимости отсутствует запрошенная Вами информация.

1	Вид запрашиваемой информации:	выписка из ЕГРН об объекте недвижимости
2	Содержание запроса:	Вид объекта недвижимости: Здание. Описание объекта недвижимости: адрес: г.Пермь, Мотовилихинский район, ул. Инженерная, 36; дополнительная информация: назначение: <b>Нежилое здание.</b>
3	Причины направления уведомления:	отсутствие в ЕГРН сведений об объекте недвижимости

Учреждения юстиции по государственной регистрации прав на недвижимое имущество и сделок с ним, правопреемниками которых являются соответствующие управления Росреестра, приступили к проведению государственной регистрации прав на недвижимое имущество и сделок с ним с дат, указанных на официальном сайте Росреестра в информационно-телекоммуникационной сети "Интернет".

полное наименование должности	подпись	инициалы, фамилия

М.П.





Федеральная служба государственной  
регистрации, кадастра и картографии

Заявителю (Департамент земельных  
отношений администрации города  
Перми)

Уведомление об отсутствии в Едином  
государственном реестре недвижимости  
запрашиваемых сведений

26 апреля 2019г.

№КУВИ-001/2019-9685505

На основании запроса от 26.04.2019,  
поступившего на рассмотрение 26.04.2019,  
в соответствии с частью 12 статьи 62 Федерального закона от 13 июля 2015 г. N 218-ФЗ "О  
государственной регистрации недвижимости" уведомляем, что в Едином государственном  
реестре недвижимости отсутствует запрошенная Вами информация.

1	Вид запрашиваемой информации:	выписка из ЕГРН об объекте недвижимости
2	Содержание запроса:	Вид объекта недвижимости: Объект незавершённого строительства. Описание объекта недвижимости: адрес: г.Пермь, Мотовилихинский район, ул. Инженерная, 36.
3	Причины направления уведомления:	отсутствие в ЕГРН сведений об объекте недвижимости

Учреждения юстиции по государственной регистрации прав на недвижимое имущество и сделок с ним, правопреемниками которых являются соответствующие управления Росреестра, приступили к проведению государственной регистрации прав на недвижимое имущество и сделок с ним с дат, указанных на официальном сайте Росреестра в информационно-телекоммуникационной сети "Интернет".

полное наименование должности	подпись	инициалы, фамилия

М.П.

