

Филиал Федерального государственного бюджетного учреждения "Федеральная кадастровая палата Федеральной службы государственной регистрации, кадастра и картографии" по Пермскому краю
полное наименование органа регистрации прав

Выписка из Единого государственного реестра недвижимости об объекте недвижимости

Сведения о характеристиках объекта недвижимости
На основании запроса от 25.03.2019, поступившего на рассмотрение 25.03.2019, сообщаем, что согласно записям Единого государственного реестра недвижимости:

Земельный участок		Раздел 1 Лист 1
вид объекта недвижимости		
Лист №1	Раздел 1	Всего листов раздела 1: 2
		Всего листов выписки: 4
25 марта 2019г. № КУВИ-001/2019-6833017		
Кадастровый номер:	59:01:0000000:87606	
Номер кадастрового квартала:	59:01:0000000	
Дата присвоения кадастрового номера:	14.12.2018	
Ранее присвоенный государственный учетный номер:	данные отсутствуют	
Адрес (местоположение):	Пермский край, г. Пермь, Кировский район, ул. Сивашская	
Площадь, м2:	4447 +/- 23	
Кадастровая стоимость, руб.:	9162020.69	
Кадастровые номера расположенных в пределах земельного участка объектов недвижимости:	данные отсутствуют	
Кадастровые номера объектов недвижимости, из которых образован объект недвижимости:	59:01:1717028:18; 59:01:0000000:76033	
Кадастровые номера образованных объектов недвижимости:	данные отсутствуют	
Категория земель:	Земли населенных пунктов	
Виды разрешенного использования:	промышленные и складские объекты V класса вредности. Для размещения промышленных объектов	
Сведения о кадастровом инженере:	15680, образованием трех земельных участков путем перераспределения земельных участков с кадастровыми номерами 59:01:1717028:18, 59:01:0000000:76033 и земель, находящихся в государственной или муниципальной собственности, 38М, 2018-10-15	
Сведения о лесах, водных объектах и об иных природных объектах, расположенных в пределах земельного участка:	данные отсутствуют	
Сведения о том, что земельный участок полностью или частично расположен в границах зоны с особыми условиями использования территории или территории объекта культурного наследия:	Земельный участок полностью (частично) расположен в границах: 59:32-6.553	
Сведения о том, что земельный участок расположен в границах особой экономической зоны, территории опережающего социально-экономического развития, зоны территориального развития в Российской Федерации, игорной зоны:	данные отсутствуют	

полное наименование должности	подпись	инициалы, фамилия
-------------------------------	---------	-------------------

М.П.

Земельный участок		
вид объекта недвижимости		
Лист №2 Раздел 1	Всего листов раздела 1: 2	Всего разделов: 3
25 марта 2019г. № КУВИ-001/2019-6833017		Всего листов выписки: 4
Кадастровый номер: 59:01:0000000:87606		
Сведения о том, что земельный участок расположен в границах особо охраняемой природной территории, охотничьих угодий, лесничеств, лесопарков:	данные отсутствуют	
Сведения о результатах проведения государственного земельного надзора:	данные отсутствуют	
Сведения о расположении земельного участка в границах территории, в отношении которой утвержден проект межевания территории:	данные отсутствуют	
Условный номер земельного участка:	данные отсутствуют	
Сведения о принятии акта и (или) заключении договора, предусматривающих предоставление в соответствии с земельным законодательством исполнительным органом государственного органа власти или органом местного самоуправления, находящегося в государственной или муниципальной собственности земельного участка для строительства наемного дома социального использования или наемного дома коммерческого использования:	данные отсутствуют	
Сведения о том, что земельный участок или земельные участки образованы на основании решения об изъятии земельного участка и (или) расположенного на нем объекта недвижимости для государственных или муниципальных нужд:	данные отсутствуют	
Сведения о том, что земельный участок образован из земель или земельного участка, государственная собственность на которые не разграничена:	Земельный участок образован из земель или земельного участка, государственная собственность на которые не разграничена. В соответствии с Федеральным законом от 25 октября 2001 г. № 137-ФЗ "О введении в действие Земельного кодекса Российской Федерации" орган Администрации города Перми уполномочен на распоряжение таким земельным участком.	
Сведения о наличии земельного спора о местоположении границ земельных участков:	данные отсутствуют	
Статус записи об объекте недвижимости:	Сведения об объекте недвижимости имеют статус "актуальные"	
Особые отметки:	Земельный участок подлежит снятию с государственного кадастрового учета по истечении пяти лет со дня его государственного кадастрового учета, если на него не будут зарегистрированы права. Граница земельного участка пересекает границы земельных участков (земельного участка) с кадастровыми номерами (кадастровым номером) 59:01:0000000:76033.	
Получатель выписки:	Департамент градостроительства и архитектуры администрации города Перми	

полное наименование должности	подпись	инициалы, фамилия
-------------------------------	---------	-------------------

М.П.

Выписка из Единого государственного реестра недвижимости об объекте недвижимости
Описание местоположения земельного участка

Земельный участок	
вид объекта недвижимости	
Лист №1 Раздел 3.1	Всего листов раздела 3.1: 1
Всего листов раздела 3.1: 1	Всего разделов: 3
Всего листов выписки: 4	
25 марта 2019г. № КУВИ-001/2019-6833017	
Кадастровый номер: 59:01:0000000.87606	

№ п/п	Номер точки		Дирекционный угол	Горизонтальное проложение, м	Описание местоположения границ земельного участка		Сведения об адресах правообладателей смежных земельных участков
	начальная	конечная			Описание закрепления на местности	Кадастровые номера смежных участков	
1	2	3	4	5	6	7	8
1	1.1.1	1.1.2	98°16.4'	22.73	данные отсутствуют	данные отсутствуют	данные отсутствуют
2	1.1.2	1.1.3	100°33.7'	6.0	данные отсутствуют	59:01:0000000:76033(4), 59:01:0000000:87607	данные отсутствуют
3	1.1.3	1.1.4	111°39.1'	18.38	данные отсутствуют	59:01:0000000:87607	данные отсутствуют
4	1.1.4	1.1.5	192°22.4'	95.85	данные отсутствуют	59:01:0000000:87607	данные отсутствуют
5	1.1.5	1.1.6	282°28.0'	13.99	данные отсутствуют	59:01:1717028:342	614025, край Пермский, г Пермь, ул Центральная ферма, д 1, кв 22
6	1.1.6	1.1.7	282°24.9'	6.0	данные отсутствуют	59:01:0000000:76033(4), 59:01:1717028:342	данные отсутствуют; 614025, край Пермский, г Пермь, ул Центральная ферма, д 1, кв 22
7	1.1.7	1.1.8	282°27.1'	24.21	данные отсутствуют	59:01:1717028:342	614025, край Пермский, г Пермь, ул Центральная ферма, д 1, кв 22
8	1.1.8	1.1.1	10°50.2'	96.97	данные отсутствуют	данные отсутствуют	данные отсутствуют

ПОЛНОЕ НАИМЕНОВАНИЕ ДОЛЖНОСТИ	ПОДПИСЬ	ИНИЦИАЛЫ, ФАМИЛИЯ

М.П.

Выписка из Единого государственного реестра недвижимости об объекте недвижимости
Описание местоположения земельного участка

Земельный участок			
вид объекта недвижимости			
Лист №1	Раздел 3.2	Всего листов раздела 3.2.1	Всего разделов: 3
25 марта 2019г. № КУВИ-001/2019-6833017		Всего листов выписки: 4	
Кадастровый номер: 59:01:0000000:87606			

Сведения о характерных точках границы земельного участка				
Система координат МСК592.МСК-59				
Номер точки	Координаты, м		Описание закрепления на местности	Средняя квадратичная погрешность определения координат характерных точек границ земельного участка, м
	X	Y		
1	2	3	4	5
1	516570.76	2212595.97	Нет закрепления	0.1
2	516567.49	2212618.46	Нет закрепления	0.1
3	516566.39	2212624.36	Нет закрепления	0.1
4	516559.61	2212641.44	Нет закрепления	0.1
5	516465.99	2212620.9	Нет закрепления	0.1
6	516469.01	2212607.24	Нет закрепления	0.1
7	516470.3	2212601.38	Нет закрепления	0.1
8	516475.52	2212577.74	Нет закрепления	0.1
1	516570.76	2212595.97	Нет закрепления	0.1

полное наименование должности	подпись	инициалы, фамилия
-------------------------------	---------	-------------------

М.П.

Федеральная служба государственной регистрации, кадастра и картографии

Заявителю (Департамент земельных отношений администрации города Перми)

Уведомление об отсутствии в Едином государственном реестре недвижимости запрашиваемых сведений

5 апреля 2019г.

№КУВИ-001/2019-7918823

На основании запроса от 05.04.2019, поступившего на рассмотрение 05.04.2019, в соответствии с частью 12 статьи 62 Федерального закона от 13 июля 2015 г. N 218-ФЗ "О государственной регистрации недвижимости" уведомляем, что в Едином государственном реестре недвижимости отсутствует запрошенная Вами информация.

1	Вид запрашиваемой информации:	выписка из ЕГРН об объекте недвижимости
2	Содержание запроса:	Вид объекта недвижимости: Здание. Описание объекта недвижимости: адрес: г.Пермь, Кировский район, ул. Щигровская, 2; дополнительная информация: назначение: Жилой дом.
3	Причины направления уведомления:	отсутствие в ЕГРН сведений об объекте недвижимости

Учреждения юстиции по государственной регистрации прав на недвижимое имущество и сделок с ним, правопреемниками которых являются соответствующие управления Росреестра, приступили к проведению государственной регистрации прав на недвижимое имущество и сделок с ним с дат, указанных на официальном сайте Росреестра в информационно-телекоммуникационной сети "Интернет".

полное наименование должности	подпись	инициалы, фамилия

М.П.

Федеральная служба государственной
регистрации, кадастра и картографии

Заявителю (Департамент земельных
отношений администрации города
Перми)

Уведомление об отсутствии в Едином
государственном реестре недвижимости
запрашиваемых сведений

5 апреля 2019г.

№КУВИ-001/2019-7918707

На основании запроса от 05.04.2019,
поступившего на рассмотрение 05.04.2019,
в соответствии с частью 12 статьи 62 Федерального закона от 13 июля 2015 г. № 218-ФЗ "О
государственной регистрации недвижимости" уведомляем, что в Едином государственном
реестре недвижимости отсутствует запрошенная Вами информация.

1	Вид запрашиваемой информации:	выписка из ЕГРН об объекте недвижимости
2	Содержание запроса:	Вид объекта недвижимости: Здание. Описание объекта недвижимости: адрес: г.Пермь, Кировский район, ул. Щигровская, 2; дополнительная информация: назначение: Нежилое здание.
3	Причины направления уведомления:	отсутствие в ЕГРН сведений об объекте недвижимости

Учреждения юстиции по государственной регистрации прав на недвижимое имущество и сделок с ним, правопреемниками которых являются соответствующие управления Росреестра, приступили к проведению государственной регистрации прав на недвижимое имущество и сделок с ним с дат, указанных на официальном сайте Росреестра в информационно-телекоммуникационной сети "Интернет".

полное наименование должности	подпись	инициалы, фамилия

М.П.

Федеральная служба государственной
регистрации, кадастра и картографии

Заявителю (Департамент земельных
отношений администрации города
Перми)

Уведомление об отсутствии в Едином
государственном реестре недвижимости
запрашиваемых сведений

5 апреля 2019г.

№КУВИ-001/2019-7918644

На основании запроса от 05.04.2019,
поступившего на рассмотрение 05.04.2019,
в соответствии с частью 12 статьи 62 Федерального закона от 13 июля 2015 г. N 218-ФЗ "О
государственной регистрации недвижимости" уведомляем, что в Едином государственном
реестре недвижимости отсутствует запрошенная Вами информация.

1	Вид запрашиваемой информации:	выписка из ЕГРН об объекте недвижимости
2	Содержание запроса:	Вид объекта недвижимости: Объект незавершённого строительства . Описание объекта недвижимости: адрес: г.Пермь, Кировский район, ул. Щигровская, 2.
3	Причины направления уведомления:	отсутствие в ЕГРН сведений об объекте недвижимости

Учреждения юстиции по государственной регистрации прав на недвижимое имущество и сделок с ним, правопреемниками которых являются соответствующие управления Росреестра, приступили к проведению государственной регистрации прав на недвижимое имущество и сделок с ним с дат, указанных на официальном сайте Росреестра в информационно-телекоммуникационной сети "Интернет".

полное наименование должности	подпись	инициалы, фамилия

М.П.



АДМИНИСТРАЦИЯ ГОРОДА ПЕРМИ
НАЧАЛЬНИК ДЕПАРТАМЕНТА
ГРАДОСТРОИТЕЛЬСТВА И АРХИТЕКТУРЫ
РАСПОРЯЖЕНИЕ

12.02.2019

059-22-01-03-52

**О присвоении адреса объекту
адресации**

В соответствии с постановлениями Правительства Российской Федерации от 19 ноября 2014 г. № 1221 «Об утверждении Правил присвоения, изменения и аннулирования адресов», от 22 мая 2015 г. № 492 «О составе сведений об адресах, размещаемых в государственном адресном реестре, порядке межведомственного информационного взаимодействия при ведении государственного адресного реестра, о внесении изменений и признании утратившими силу некоторых актов правительства Российской Федерации», решением Пермской городской Думы от 27 сентября 2011 г. № 193 «О создании департамента градостроительства и архитектуры администрации города Перми», постановлением администрации города Перми от 06 апреля 2009 г. № 191 «Об адресном реестре города Перми»:


1. Земельному участку с кадастровым номером 59:01:0000000:87606 площадью 4447 кв. м в Кировском районе присвоен адрес: Российская Федерация, Пермский край, Пермский городской округ, г. Пермь, ул. Щигровская, 2.

2. Местоположение объекта адресации указано согласно приложению к настоящему распоряжению.

3. Отделу ведения адресного реестра в течение 3 рабочих дней со дня вступления в силу настоящего распоряжения внести настоящее распоряжение в государственный адресный реестр.

4. Настоящее распоряжение вступает в силу со дня подписания.

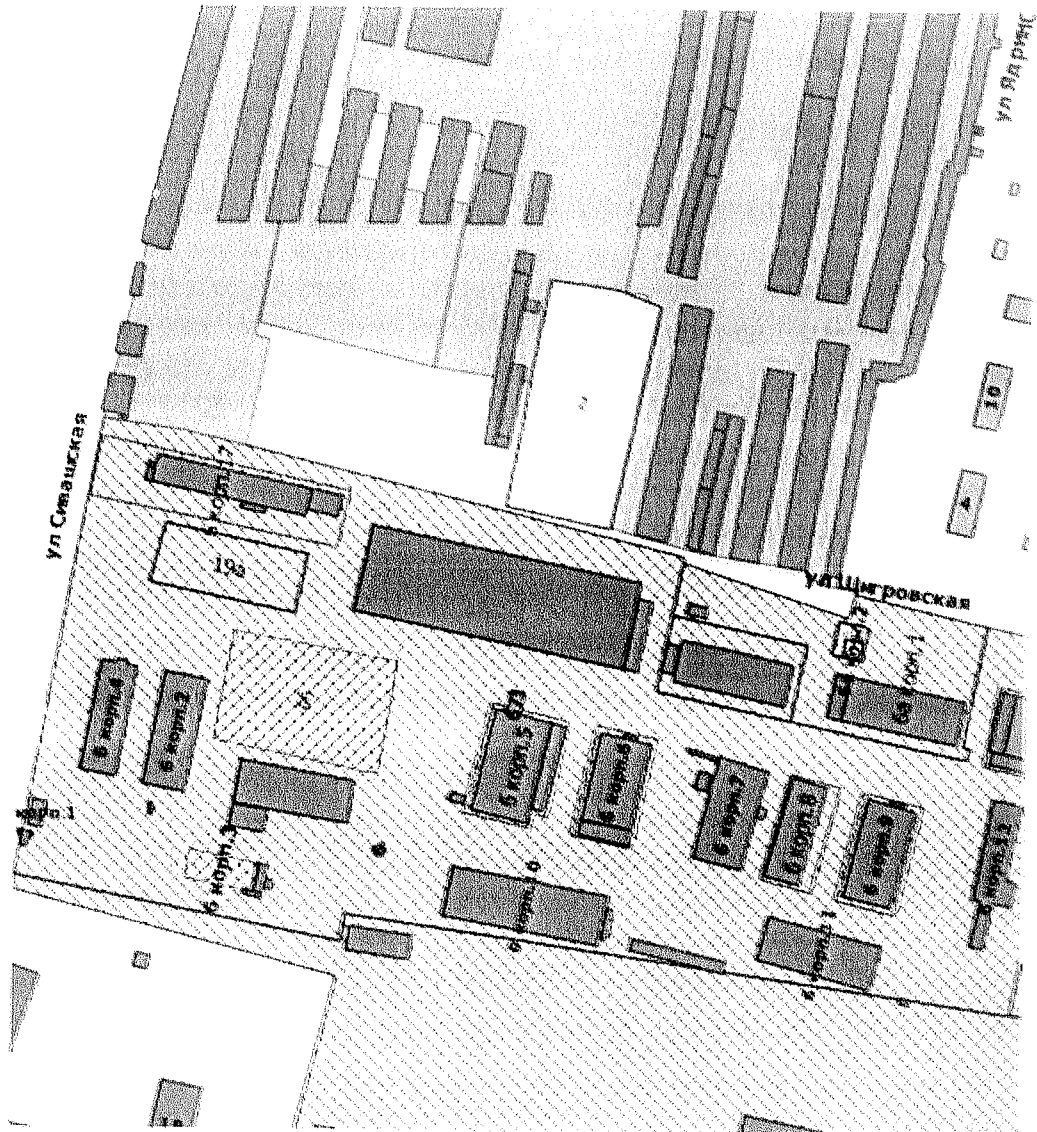
5. Контроль за исполнением настоящего распоряжения возложить на заместителя начальника департамента градостроительства и архитектуры администрации города Перми Сюткина В.Г.



М.В. Норова



Схема местоположения объекта адресации



1:3000



Градостроительный план земельного участка

R U 9 0 3 0 3 0 0 0 - / 2 0 2 0 2

Градостроительный план земельного участка подготовлен на основании
письма департамента земельных отношений администрации г.Перми №059-22-01-37/1 - 13 от
29.01.2019 "Об утверждении и выдаче градостроительного плана земельного участка"

(реквизиты заявления правообладателя земельного участка с указанием ф.и.о.
заявителя - физического лица, либо реквизиты заявления и наименование
заявителя - юридического лица о выдаче градостроительного плана земельного
участка)

Местонахождение земельного участка

Пермский край

(субъект Российской Федерации)

г. Пермь, Кировский р-н, ул. Щигровская, 2

(муниципальный район или городской округ)

(поселение)

Описание границ земельного участка:

Обозначение (номер) характерной точки	Перечень координат характерных точек в системе координат, используемой для ведения Единого государственного реестра недвижимости	
	X	Y
1	516570,76	2212595,97
2	516567,49	2212618,46
3	516566,39	2212624,36
4	516559,61	2212641,44
5	516465,99	2212620,9
6	516469,01	2212607,24
7	516470,3	2212601,38
8	516475,52	2212577,74
1	516570,76	2212595,97

Кадастровый номер земельного участка (при наличии)

59:01:0000000:87606

Площадь земельного участка

4447 кв.м

Информация о расположенных в границах земельного участка объектах капитального
строительства

Объекты капитального строительства отсутствуют

Информация о границах зоны планируемого размещения объекта капитального строительства в
соответствии с утвержденным проектом планировки территории (при наличии)

Обозначение (номер) характерной точки	Перечень координат характерных точек в системе координат, используемой для ведения Единого государственного реестра недвижимости	
	X	Y
-	-	-

Реквизиты проекта планировки территории и (или) проекта межевания территории в случае, если земельный участок расположен в границах территории, в отношении которой утверждены проект планировки территории и (или) проект межевания территории

Постановление администрации города Перми №1159 от 23.12.2016; Постановление администрации города Перми №682 от 04.10.2018

(указывается в случае, если земельный участок расположен в границах территории в отношении которой утверждены проект планировки территории и (или) проект межевания территории)

Градостроительный план подготовлен

Сюткиным В.Г., заместителем начальника департамента, департамент градостроительства и архитектуры администрации города Перми



(принадлежности)

(подпись)

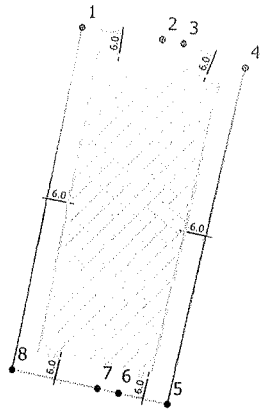
(ф.и.о., должность уполномоченного лица, наименование органа)

В.Г.Сюткин
(расшифровка подписи)

Дата выдачи

(ДД.ММ.ГГ)

Чертеж градостроительного плана земельного участка



Ситуационный план расположения земельного участка
1:5000



Приаэродромная территория
Санитарно-защитная зона

22.02.19

Условные обозначения

- Место допустимого размещения объекта капитального строительства
- Граница земельного участка
- Отступы от границ
- 1 - Номер объекта капитального строительства
- Поворотные точки границы земельного участка
- Линии регулирования и застройки
- Красные линии действующие
- Охранные зоны инженерных коммуникаций

Имя	Фамилия	Имя	Фамилия	Имя	Фамилия	Дата	Содержит	Лист	Листов
							Градостроительный план земельного участка - Парня Барысстрой-и.л.Шеремет 2		
Имя	Фамилия	Имя	Фамилия	Имя	Фамилия	Дата	Градостроительный план земельного участка 19.01.2019.08.00 земельный 444 кв.м	1	1
Имя	Фамилия	Имя	Фамилия	Имя	Фамилия	Дата	Градостроительный план земельного участка 19.01.2019.08.00 земельный 444 кв.м	1	1
							Градостроительный план земельного участка 19.01.2019.08.00 земельный 444 кв.м		

1. Чертеж(и) градостроительного плана земельного участка

Чертеж(и) градостроительного плана земельного участка разработан(ы) на топографической основе в масштабе _____, выполненной _____

(дата, наименование организации, подготовившей топографическую основу)

Чертеж(и) градостроительного плана земельного участка разработан(ы)

13.02.2019, Департамент градостроительства и архитектуры администрации г. Перми

(дата, наименование организации)

2. Информация о градостроительном регламенте либо требованиях к назначению, параметрам и размещению объекта капитального строительства на земельном участке, на который действие градостроительного регламента не распространяется или для которого градостроительный регламент не устанавливается

Земельный участок расположен в территориальной зоне: ПК-5. Установлен градостроительный регламент

2.1. Реквизиты акта органа государственной власти субъекта Российской Федерации, органа местного самоуправления, содержащего градостроительный регламент либо реквизиты акта федерального органа государственной власти, органа государственной власти субъекта Российской Федерации, органа местного самоуправления, иной организации, определяющего в соответствии с федеральными законами порядок использования земельного участка, на который действие градостроительного регламента не распространяется или для которого градостроительный регламент не устанавливается

Решение Пермской городской Думы от 26.06.2007 № 143 "Об утверждении Правил землепользования и застройки города Перми"

2.2. Информация о видах разрешенного использования земельного участка основные виды разрешенного использования земельного участка:

ПК-5 Зона производственно-коммунальных объектов V класса вредности основные виды разрешенного использования земельного участка:

- промышленные и складские объекты V класса вредности
- объекты инженерно-технологического обеспечения производственных и промышленных объектов
- организации
- телевизионные и радиостудии
- учреждения высшего и послевузовского, среднего профессионального образования, связанные с деятельностью системы образования
- проектные, научно-исследовательские, конструкторские и изыскательские организации и лаборатории
- теплицы для выращивания цветов, декоративных растений при условии исключения выращивания в них продукции для употребления в пищу и сырья для производства пищевых продуктов
- спортивно-оздоровительные комплексы для работников производственных и промышленных объектов
- спортплощадки, площадки для отдыха
- медпункты, поликлиники, связанные с обслуживанием работников производственных и промышленных объектов
- отдельно стоящие здания УВД, РОВД, отделы ГИБДД, военные комиссариаты (районные)
- объекты пожарной охраны (пожарная часть, пожарное депо, отдельно стоящие здания теплосилокамеры и учебной башни)
- ветеринарные приемные пункты
- объекты бытового обслуживания населения
- объекты оптовой, мелкооптовой, розничной торговли

- объекты общественного питания
- аптеки
- гаражи (встроенные, пристроенные, многоэтажные, подземные и надземные), боксового типа
- стоянки автотранспорта
- жилищно-эксплуатационные и аварийно-диспетчерские службы
- станции технического обслуживания автомобилей (при ограничении количества постов не более 10), авторемонтные объекты, мойки
- отделения, участковые пункты полиции
- АЗС
- диспетчерский пункт электротранспорта
- объекты наружного противопожарного водоснабжения (пожарные резервуары, водоемы, пирсы и пр.)
- ЭП, РС, РП, ВНС, КНС, ЦТП, ТП, ГРУ

условно разрешенные виды использования земельного участка:

- питомники растений для озеленения промышленных территорий и санитарно-защитных зон
- антенны сотовой, радиорелейной, спутниковой связи, телевизионные башни
- АЗС IV класса вредности

вспомогательные виды использования земельного участка:

- зеленые насаждения
- культовые здания и сооружения, объекты, специально предназначенные для богослужений, молитвенных и религиозных собраний, религиозного почитания (паломничества)
- объекты благотворительного назначения религиозных организаций
- объекты наружного противопожарного водоснабжения (пожарные резервуары, водоемы)
- площадки для сбора мусора
- ЦТП, ТП, РП

2.3. Предельные (минимальные и (или) максимальные) размеры земельного участка и предельные параметры разрешенного строительства, реконструкции объекта капитального строительства, установленные градостроительным регламентом для территориальной зоны, в которой расположен земельный участок:

Предельные (минимальные и (или) максимальные) размеры земельных участков, в том числе их площадь		Предельные (минимальные и (или) максимальные) размеры земельного участка и предельные параметры разрешенного строительства, реконструкции объекта капитального строительства, установленные градостроительным регламентом для территориальной зоны, в которой расположен земельный участок:		Иные показатели			
1	2	3	4	5	6	7	8
Длина, м	Ширина, м	Площадь, м ² или га	Минимальные отступы от границ земельного участка в целях определения мест допустимого размещения зданий, строений, сооружений, за пределами которых запрещено строительство зданий, строений, сооружений	Предельное количество этажей и (или) предельная высота зданий, строений, сооружений	Максимальный процент застройки в границах земельного участка, определяемый как отношение суммарной площади земельного участка, которая может быть застроена, ко всей площади земельного участка	Требования к архитектурным решениям объектов капитального строительства, расположенным в границах территории исторического поселения федерального или регионального значения	
Без ограничений	Без ограничений	Максимальный размер земельного участка для всех видов разрешенного использования земельных участков, за исключением случаев, установленных настоящей статьей: 10000000 (кв.м.); Минимальный размер земельного участка для всех видов разрешенного использования земельных участков, за исключением случаев, установленных настоящей статьей: 1 (кв.м.); Минимальный размер земельного участка для стоянок автотранспорта: 300 (кв.м.);	Без ограничений	Без ограничений	Без ограничений	Без ограничений	Максимальный выступ за красную линию нависающих частей здания на высоте уровня, выступающих из плоскости наружной стены фасада здания на высоте не менее 4,5 м над территорией общего пользования, составляет не более 1,2 м от красной линии. В случаях, когда линия регулирования застройки отличается от красной линии, указанный выступ может быть произведен за линию регулирования застройки;

2.4. Требования к назначению, параметрам и размещению объекта капитального строительства на земельном участке, на который действие градостроительного регламента не распространяется или для которого градостроительный регламент не устанавливается:

Причины отнесения земельного участка к виду земельного участка, на который действие градостроительного регламента не распространяется или для которого градостроительный регламент не устанавливается	Реквизиты акта, регулирующего использование земельного участка	Требования к использованию земельного участка	Предельное количество этажей и (или) предельная высота зданий, строений, сооружений	Требования к параметрам объекта застройки в границах земельного участка, определяемый как отношение суммарной площади земельного участка, которая может быть застроена, ко всей площади земельного участка	Требования к параметрам объекта капитального строительства Иные требования к параметрам объекта капитального строительства	Требования к размещению объектов капитального строительства Минимальные отступы от границ земельного участка в целях определения мест допустимого размещения зданий, строений, сооружений, за пределами которых запрещено строительство зданий, строений, сооружений	Иные требования к размещению объектов капитального строительства
1	2	3	4	5	6	7	8

3. Информация о расположенных в границах земельного участка объектах капитального строительства и объектах культурного наследия

3.1. Объекты капитального строительства

№ _____ Не имеется _____, _____ Не имеется _____
(согласно чертежу (ам) градостроительного плана) (назначение объекта капитального строительства, этажность, высотность, общая площадь, площадь застройки)
инвентаризационный или кадастровый номер _____

3.2. Объекты, включенные в единый государственный реестр объектов культурного наследия (памятников истории и культуры) народов Российской Федерации

№ _____ Информация отсутствует _____, _____ Информация отсутствует _____
(согласно чертежу (ам) градостроительного плана) (назначение объекта культурного наследия, этажность, высотность, общая площадь, площадь застройки)

(наименование органа государственной власти, принявшего решение о включении выявленного объекта культурного наследия в реестр, реквизиты этого решения)

регистрационный номер в реестре _____ от _____ (дата)

4. Информация о расчетных показателях минимально допустимого уровня обеспеченности территории объектами коммунальной, транспортной, социальной инфраструктуры и расчетных показателей максимально допустимого уровня территориальной доступности указанных объектов для населения в случае, если земельный участок расположен в границах территории, в отношении которой предусматривается осуществление деятельности по комплексному и устойчивому развитию территории:

Информация о расчетных показателях минимально допустимого уровня обеспеченности территории									
Объекты коммунальной инфраструктуры			Объекты транспортной инфраструктуры			Объекты социальной инфраструктуры			Расчетный показатель
Наименование вида объекта	Единица измерения	Расчетный показатель	Наименование вида объекта	Единица измерения	Расчетный показатель	Наименование вида объекта	Единица измерения	Расчетный показатель	
1	2	3	4	5	6	7	8	9	
Информация о расчетных показателях максимально допустимого уровня территориальной доступности									
Наименование вида объекта	Единица измерения	Расчетный показатель	Наименование вида объекта	Единица измерения	Расчетный показатель	Наименование вида объекта	Единица измерения	Расчетный показатель	
1	2	3	4	5	6	7	8	9	

5. Информация об ограничениях использования земельного участка, в том числе если земельный участок полностью или частично расположен в границах зон с особыми условиями использования территорий

Земельный участок частично расположен в границах зоны с особыми условиями использования территории: Санитарно-защитная зона АО исполнительная дирекция Пермстром, Постановление администрации города №2735 от 22.11.05, площадь земельного участка, покрываемая зоной с особыми условиями использования территории, составляет "1541" м²; Проектирование и строительство вести в соответствии с Постановлением Главного государственного санитарного врача РФ от 25.09.2007 №74 «О введении в действие новой редакции санитарно-эпидемиологических правил и нормативов СанПиН 2.2.1/2.1.1.1200-03 «Санитарно-защитные зоны и санитарная классификация предприятий, сооружений и иных объектов».

Земельный участок частично расположен в границах зоны с особыми условиями использования территории: Санитарно-защитная зона ООО Универсальный торговый дом, Постановление администрации города №2735 от 22.11.05, площадь земельного участка, покрываемая зоной с особыми условиями использования территории, составляет "2119" м² - Проектирование и строительство вести в соответствии с Постановлением Главного государственного санитарного врача РФ от 25.09.2007 №74 «О введении в действие новой редакции санитарно-эпидемиологических правил и нормативов СанПиН 2.2.1/2.1.1.1200-03 «Санитарно-защитные зоны и санитарная классификация предприятий, сооружений и иных объектов».

Земельный участок полностью расположен в границах зоны с особыми условиями использования территории: Приаэродромная территория аэродрома аэропорта Большое Савино, 59.32.2.857 - Постановление Правительства РФ от 11.03.2010 № 138 "Об утверждении Федеральных правил использования воздушного пространства Российской Федерации": "Запрещается размещать в полосах воздушных подходов на удалении до 30 км, а вне полос воздушных подходов - до 15 км от контрольной точки аэродрома объекты выбросов (размещения) отходов, животноводческие фермы, скотобойни и другие объекты, способствующие привлечению и массовому скоплению птиц."

6. Информация о границах зон с особыми условиями использования территорий, если земельный участок полностью или частично расположен в границах таких зон:

Наименование зоны с особыми условиями использования территории с указанием объекта, в отношении которого установлена такая зона	Перечень координат характерных точек в системе координат, используемой для ведения Единого государственного реестра недвижимости		
	Обозначение (номер) характерной точки	X	Y
1	2	3	4
АО исполнительная дирекция Пермстром	1	516528,87	2212634,64
	2	516538,89	2212589,81
	3	516570,72	2212595,9
	4	516567,45	2212618,39
	5	516566,35	2212624,29
	6	516559,57	2212641,37
	7	516528,87	2212634,64
ООО Универсальный торговый дом	1	516522,68	2212586,71
	2	516511,39	2212630,8
	3	516465,95	2212620,83

	4	516468,97	2212607,17
	5	516470,26	2212601,31
	6	516475,48	2212577,67
	7	516522,68	2212586,71

7. Информация о границах зон действия публичных сервитутов Информация отсутствует

Обозначение (номер) характерной точки	Перечень координат характерных точек в системе координат, используемой для ведения Единого государственного реестра недвижимости	
	X	Y
-	-	-

8. Номер и (или) наименование элемента планировочной структуры, в границах которого расположен земельный участок

Кировский р-н

9. Информация о технических условиях подключения (технологического присоединения) объектов капитального строительства к сетям инженерно-технического обеспечения, определенных с учетом программ комплексного развития систем коммунальной инфраструктуры поселения, городского округа

Технические условия подключения объекта к сетям инженерно-технического обеспечения: в соответствии с действующими техническими условиями эксплуатирующих организаций

10. Реквизиты нормативных правовых актов субъекта Российской Федерации, муниципальных правовых актов, устанавливающих требования к благоустройству территории

Решение Пермской городской Думы от 29.01.2008 № 4 «Об утверждении Правил благоустройства и содержания территории в городе Перми»; Решение Пермской городской Думы от 18.12.2018 № 265 "Об утверждении Правил благоустройства территории города Перми и о признании утратившими силу отдельных решений Пермской городской Думы"

11. Информация о красных линиях: Информация отсутствует

Обозначение (номер) характерной точки	Перечень координат характерных точек в системе координат, используемой для ведения Единого государственного реестра недвижимости	
	X	Y
-	-	-



PKC
НОВОГОР –
Прикамье

Общество с ограниченной ответственностью
«Новая городская инфраструктура Прикамья»
(ООО «НОВОГОР-Прикамье»)
Юридический адрес: 614065, г. Пермь,
ул. Свиязева, д.35
Почтовый адрес: 614002, г. Пермь,
ул. Чернышевского, д.28
Тел: (342) 201-98-85, факс: (342) 201-71-44
info@novogor.perm.ru

21.02.2019 № 110-3200

на № 110-01765 от 04.02.2019 г.

Начальнику отдела
градостроительной подготовки
территорий управления
территориального планирования
и механизмов реализации
Департамента градостроительства
и архитектуры Администрации
г. Перми
А.В. Никулину
614000, г. Пермь, ул. Сибирская, 15

О выдаче ТУ

Уважаемый Александр Владимирович!

В ответ на Ваш запрос № СЭД-059-22-01-20/2-117 от 31.01.2019 г. на подключение к сетям водоснабжения и водоотведения конкурсной площадки для строительства объектов промышленных и складских объектов V класса вредности в Кировском районе по ул. Сивашская (кадастровый номер земельного участка 59:01:0000000:87606), с планируемым водопотреблением/ водоотведением – 40,0 м³/сут, с общим расходом на внутреннее и наружное пожаротушение не более 15 л/с, сообщаем следующее.

При проведении оценочного расчета подключения вышеуказанного объекта к централизованным системам холодного водоснабжения и водоотведения, установлено, что для создания технической возможности подключения объекта к централизованной системе холодного водоснабжения необходимо:

1. Запроектировать и построить блокировочную внутриквартальную сеть водоснабжения от ул. Щигровская до ул. Сивашская, с внутренним диаметром не менее D150 мм, ориентировочной протяженностью – 360 м, стоимостью – не менее 9,0 млн. руб.

Кроме того, для подключения объекта к централизованным системам холодного водоснабжения и водоотведения необходимо выполнить мероприятия по созданию водопроводных и канализационных сетей и объектов на них от существующих сетей (объектов) централизованных систем до точки подключения объекта, а именно:

1. Запроектировать и построить сети водопровода от границы земельного участка Вашего объекта до сети водопровода d-150 мм по ул. Ядринская, ориентировочной протяженностью – 165 м, ориентировочной стоимостью не менее – 8,40 млн. руб.
2. Запроектировать и построить сеть канализации от границы земельного участка Вашего объекта до внутриквартальной сети канализации d-150 мм в районе жилого дома по ул. Щигровская, 4а ориентировочной протяженностью – 220,0 м ориентировочной стоимостью не менее – 8,8 млн. руб.

Вышеуказанные мероприятия по увеличению мощности (пропускной способности сетей и сооружений), обеспечивающие техническую возможность подключения объекта, в Инвестиционной программе в сфере холодного водоснабжения, водоотведения и очистки сточных вод на территории г. Перми ООО «Новая городская инфраструктура Прикамья» на период 2018-2022 гг., утвержденной приказом Региональной службы по тарифам Пермского края от 27.11.2017 г. № СЭД-46-04-38-11, в редакции корректировки, утвержденной приказом Региональной службы по тарифам Пермского края от 20.11.2018 г. № СЭД-46-04-38-48 (далее – Инвестиционная программа), отсутствуют.


Таким образом, на текущую дату техническая возможность подключения объекта к централизованной системе холодного водоснабжения и водоотведения отсутствует вследствие отсутствия резерва мощности (пропускной способности сетей и сооружений) и отсутствия в Инвестиционной программе мероприятий, обеспечивающих данную техническую возможность.

20.02.2019

Ввиду отсутствия данных о посадке проектируемого объекта и, соответственно, точных длин технологических разрывов до сетей водоснабжения и водоотведения, а так же информации о технических характеристиках и параметрах проектируемого объекта, исходя из которых определяются планируемые расходы на нужды наружного и внутреннего пожаротушения (класс функциональной пожарной опасности объекта, этажность, строительный объем (м³), количество пожарных кранов в проектируемом объекте и т.д.), ООО «НОВОГОР-Прикамье» не может определить точные объемы и стоимости мероприятий для наличия технической возможности подключения объекта и предоставить Вам информацию о плате за подключение.

Таким образом, в соответствии с п. 13 Постановления правительства РФ от 13.02.2006 г. № 83 «Об утверждении правил определения и предоставления технических условий подключения объекта капитального строительства к сетям инженерно-технического обеспечения и правил подключения объекта капитального строительства к сетям инженерно-технического обеспечения», вопрос о выдаче технических условий на подключение к сетям водоснабжения и водоотведения конкурсной площадки для строительства промышленных и складских объектов V класса вредности по ул. Сивашская (кадастровый номер земельного участка 59:01:0000000:87606) в Кировском районе г. Перми не может быть решен до момента выполнения указанных мероприятий.

Главный управляющий директор



В.В. Глазков



Открытое акционерное общество «Межрегиональная распределительная сетевая компания Урала»
 Филиал «Пермэнерго»
 614990, г. Пермь, Комсомольский проспект, д. 48,
 тел.: (342) 243-52-19, факс: (342) 243-53-53,
 E-mail: secr@permenergo.ru

20.02.2019

№ 073/22/98

На _____ от _____

Начальнику отдела градостроительной
 подготовки территорий управления
 территориального планирования и
 механизмов реализации
 А.В. Никулину

ул. Сибирская, д. 15,
 г. Пермь, 614000
 dga@gorodperm.ru
 (т. (342) 210-10-90)

О технологическом присоединении

Уважаемый Александр Владимирович!

Филиал ОАО «MPCK Урала» - «Пермэнерго» по результатам рассмотрения
 Вашего обращения от 24.01.2019 №059-22-01-20/2-66 о направлении технических
 условий с указанием информации об оплате за технологическое присоединение
 энергопринимающих устройств объекта к сетям электроснабжения:

Номер и дата запроса	Адрес земельного участка	Кадастровый номер	Предполагаем. мощность, кВт	Вид использов. ЗУ
И-059-22-01-20/2-116 от 31.01.2019	г. Пермь, ул. Сивашская	59:01:0000000:87606	400	Под промышл. и складские объекты
И-059-22-01-20/2-164 от 08.02.2019	г. Пермь, ул. Промышленная	59:01:4716051:703	1000	Под промышл. и складские объекты

сообщает о наличии технической возможности технологического присоединения
 вышеуказанных объектов.

В соответствии с п.1 ст.21, п.1 ст.26. Федерального закона «Об
 электроэнергетике» от 26.03.2003 №35-ФЗ порядок технологического
 присоединения к электрическим сетям регламентирован Правилами
 технологического присоединения энергопринимающих устройств потребителей
 электрической энергии, объектов по производству электрической энергии, а также



ISO 9001:2015 №.20829/2
 ISO 14001:2015 №.03657/2
 ISO 45001:2018 №.00025/2



объектов электросетевого хозяйства, принадлежащих сетевым организациям и иным лицам, к электрическим сетям, утвержденными Постановлением Правительства РФ от 27.12.2004 №861 (далее – Правила).

В силу п. 6. Правил технологическое присоединение осуществляется на основании договора, заключаемого между сетевой организацией и юридическим или физическим лицом. Перечень мероприятий по технологическому присоединению определяется в технических условиях.

Согласно пунктам 15, 25, 25.1. Правил технические условия являются неотъемлемым приложением к соответствующему договору технологического присоединения и представляют собой техническое решение присоединения конкретного энергопринимающего устройства к сетям электросетевой организации, которое предусматривает точки присоединения, требования к усилению существующей сети, иные технические требования.

При этом Правилами не предусмотрена подготовка и выдача сетевой организацией частным лицам либо органам государственной власти (местного самоуправления) каких-либо предварительных технических условий на подключение к электрическим сетям без подачи заявки на технологическое присоединение.

Технические условия для технологического присоединения предоставляются заявителю сетевой организацией вместе с договором о технологическом присоединении на основании пункта 15 Правил.

На основании вышеизложенного, для получения сведений о наличии источников электроснабжения, для получения технических условий необходимо направить в адрес ОАО «МРСК Урала» соответствующую заявку на технологическое присоединение с указанием сведений и приложением необходимых документов в соответствии с пунктами 8, 9, 10, 11, 12 Правил.

Дополнительно сообщаем, что электроснабжение объектов, размещаемых на указанной площадке, возможно будет осуществить при условии строительства трансформаторной подстанции напряжением 6/0,4 кВ и питающих кабельных линий 6/0,4 кВ на основании договора об осуществлении технологического присоединения объекта к электрическим сетям филиала «Пермэнерго» (при подготовке ГПЗУ необходимо предусмотреть коридоры для строительства КВЛ 6/0,4 кВ и место для установки трансформаторной подстанции).

Подача заявок на технологическое присоединение энергопринимающих устройств объекта осуществляется по адресу: г. Пермь, ул. Камчатовская, 26, «Центр обслуживания клиентов». Режим работы: пн-ср - с 8:00 до 17:00; чт - с 8:00 до 19:00; пт - с 8:00 до 16:00; сб-вс - выходной.

Начальник УТПиПР

С.А. Зуев



Дорохова Е.Ю.
т.8(342) 243-42-02





Акционерное общество
«Газпром газораспределение Пермь»
(АО «Газпром газораспределение Пермь»)

Пермский филиал

ул. Уральская, д. 104, г. Пермь,
Пермский край, Российская Федерация, 614107
тел.: +7 (342) 262-79-07, факс: +7 (342) 262-79-09, +7 (342) 282-52-76
e-mail: post@pf.ugaz.ru
ОКПО 03295605, ОГРН 1025900512670, ИНН 5902183841, КПП 590602001
М. Д. 2019 № 849
на № 1410 от 04.02.2019 г.

О предоставлении информации

**АДМИНИСТРАЦИЯ ГОРОДА
ПЕРМИ**

**ДЕПАРТАМЕНТ
ГРАДОСТРОИТЕЛЬСТВА И
АРХИТЕКТУРЫ**
Начальнику отдела
градостроительной подготовки
территорий УТПиМР
департамента
градостроительства и
архитектуры администрации
города Перми
А.В.Никулину

614000, г. Пермь,
ул. Сибирская, д.15

Тел. (факс): 8(342)212-68-28

В ответ на Ваш запрос вх.№ 1410 от 04.02.2019г. предоставляю следующую информацию.

В соответствии с Правилами подключения (технологического присоединения) объектов капитального строительства к сетям газораспределения, утвержденными Постановлением Правительства РФ №1314 от 30.12.2013г. (в ред. от 30.01.2018г.), технические условия выдаются на объекты капитального строительства.


Дополнительно сообщаю, что техническая возможность подключения земельных участков по следующим адресам: г. Пермь, ул.Сивашская в Кировском р-не, кад.№59:01:0000000:87606; (СЭД-059-22-01-20/2-115 от 31.01.2019)к существующим сетям газораспределения имеется.

Предварительный расчет платы за технологическое подключение объекта капитального строительства к сетям газораспределения будет установлен при подаче заявки о подключении правообладателем земельного участка, намеренным осуществить или осуществляющее на нем строительство (реконструкцию) объекта капитального строительства с последующим его подключением.

Главный инженер

И.В.Бухаринов

Исп. Токарева Л.Н..
Тел. 262-79-21





**АДМИНИСТРАЦИЯ
ГОРОДА ПЕРМИ
УПРАВЛЕНИЕ ВНЕШНЕГО
БЛАГОУСТРОЙСТВА**

Ленина ул., д. 25, Пермь, 614000
тел./факс (342) 212-62-80
e-mail: uvb@gorodperm.ru
http://www.gorodperm.ru
ОКПО 12061797, ОГРН 1025900533460,
ИНН 5902290307

13.03.2019 № 059-24-01-36/3-353

На № ^{059-22-01-20/3-235} от ^{31.01.2019}

О выдаче технических условий

Начальнику отдела градостроительной подготовки территорий управления территориального планирования и механизмов реализации департамента градостроительства и архитектуры администрации города Перми
Никулину А.В.

Уважаемый Александр Владимирович!

Управление внешнего благоустройства администрации города Перми считает возможным предоставление земельного участка для размещения промышленных и складских объектов V класса вредности на участке, расположенного по адресу ул. Сивашская (кадастровый номер: 59:01:0000000:87606) в Кировском районе города Перми, при следующих условиях:

Поверхностный водоотвод решить проектом без подтопления смежных территорий, в соответствии с действующими нормативно-правовыми актами и природоохранным законодательством.

Предусмотреть электроосвещение территории объекта.

Предусмотреть наружное освещение подъезда до территории земельного участка отведенного под застройку.

Запроектировать устройство ограждения газона на территории объекта.

При проектировании руководствоваться нормами СП 42.13330.2016 (актуализированная редакция СНиП 2.07.01-89*) и СП 59.13330.2016 (актуализированная редакция СНиП 35-01-2001 «Доступность зданий и сооружений для маломобильных групп населения»).





АДМИНИСТРАЦИЯ ГОРОДА ПЕРМИ
УПРАВЛЕНИЕ ПО ЭКОЛОГИИ
И ПРИРОДОПОЛЬЗОВАНИЮ

Ул. Советская, 22, г. Пермь, 614000
Тел./факс (342) 210-99-91
E-mail: uer@gorodperm.ru
<http://www.priodaperm.ru>
ОКПО 52254767, ОГРН 102590051461,
ИНН 5904082510

Победителю конкурса

№ _____

На № _____ от _____

Перечень мероприятий по охране окружающей среды № 20 от 05.02.2019

Наименование и адрес объекта – Размещение промышленных и складских объектов V класса вредности на земельном участке с кадастровым номером 59:01:0000000:87606 по ул. Сивашской в Кировском районе города Перми.

Инициатор деятельности – Победитель конкурса.

Условия строительства:

1. Проектом предусмотреть:

1.1. Нанесение существующих деревьев на стройгенплан.

1.2. Максимальное сохранение существующих деревьев.

1.3. Снос деревьев, попадающих под пятно застройки, вести на основании акта комиссионного обследования зеленых насаждений в соответствии с решением Пермской городской Думы от 26.08.2014 г. № 155. Указанный акт должен быть составлен на основании проектной документации. Остальные деревья сохранить.

1.4. Восстановление зеленых насаждений вести в соответствии с решением Пермской городской Думы от 26 августа 2014 г. № 155.

1.5. Организацию санитарно-защитной зоны с её благоустройством и озеленением.

1.6. Сбор и отвод ливневых вод с использованием вариантов решений в зависимости от:

а) наличия централизованной системы ливневой канализации;

б) площади водосбора с учетом транзитных вод с прилегающей территории;

в) угла наклона рельефа, включающий прилегающие территории;

г) применения иных решений равномерного отвода поверхностного стока с запрашиваемой территории на прилегающие территории.

1.7. Определение видов образующихся отходов и мест их размещения на период эксплуатации.

1.8. Конкретные мероприятия по охране окружающей среды на период строительства, включая:

- установку временного защитного ограждения строительной площадки,
- ограждение существующих зеленых насаждений, не попадающих под пятно застройки,
- прокладку коммуникаций осуществлять на расстоянии не менее 2 м от ствола дерева, чтобы не повредить корневую систему,
- не использовать приствольные круги существующих деревьев (с 1м) под складирование материалов и установки временных сооружений,
- определение видов и объемов образующихся отходов и мест их размещения,
- систематический вывоз отходов,
- недопущение загрязнения атмосферы, почвы и подземных вод,
- предотвращение выброса пыли автотранспортом, выезжающим со строительной площадки.

Срок действия перечня мероприятий - 3 года.

Начальник управления

И.Р.Хайдаров





МЧС РОССИИ

**ГЛАВНОЕ УПРАВЛЕНИЕ
МИНИСТЕРСТВА РОССИЙСКОЙ ФЕДЕРАЦИИ
ПО ДЕЛАМ ГРАЖДАНСКОЙ ОБОРОНЫ,
ЧРЕЗВЫЧАЙНЫМ СИТУАЦИЯМ И ЛИКВИДАЦИИ
ПОСЛЕДСТВИЙ СТИХИЙНЫХ БЕДСТВИЙ
ПО ПЕРМСКОМУ КРАЮ
(Главное управление МЧС России
по Пермскому краю)**

ул. Екатерининская, 53а, г. Пермь, 614990
Телефон: (342) 258-40-01 Факс (342) 212-42-52
E-mail: ngu@ugps.perm.ru

06.02.2019 № ПБС-3-2-5

На № 059-22-01-20/2-114 от 31.01.2019

Начальнику
отдела градостроительной
подготовки территорий управления
территориального планирования и
механизмов реализации
Департамента градостроительства и
архитектуры города Перми

А.В. Никулину

ул. Сибирская, 15, г. Пермь, 614000

О предоставлении данных


Уважаемый Александр Владимирович!

Главным управлением МЧС России по Пермскому краю получено и рассмотрено Ваше обращение по вопросу предоставления информации по земельному участку по адресу: г. Пермь, Кировский район, ул. Сивашская, кад. № 59:01:0000000:87606.

Сообщаем, что земельный участок по адресу: г. Пермь, Кировский район, ул. Сивашская, кад. № 59:01:0000000:87606 не попадает в зону возможного катастрофического затопления, строительство промышленных и складских объектов V класса вредности на данной территории возможно.

Заместитель начальника Главного управления
(по защите, мониторингу и предупреждению ЧС)
-начальник управления гражданской защиты
полковник

А.В. Шаратов





**АДМИНИСТРАЦИЯ
ГОРОДА ПЕРМИ
ДЕПАРТАМЕНТ
ОБЩЕСТВЕННОЙ
БЕЗОПАСНОСТИ**

Сибирская ул., д. 10, Пермь, 614000
тел./факс (342) 212-31-25
e-mail: dob@gorodperm.ru
http://www.gorodperm.ru
ОКПО 98060258, ОГРН 1065902057671,
ИНН 5902293403, КПП 590201001

04.02.2019 № 059-10-01-26/3-29

На № 059-22-01-
20/3-235 от 31.01.2019

Начальнику отдела
градостроительной подготовки
территорий управления
территориального планирования
и механизмов реализации
департамента градостроительства
и архитектуры администрации
города Перми
Никулину А.В.

Уважаемый Александр Владимирович!

Рассмотрев обращение о возможности размещения объекта под промышленные и складские объекты V класса вредности на земельном участке с кадастровым номером 59:01:0000000:87606 по ул. Сивашская, в Кировском районе города Перми, сообщаем следующее.

В соответствии с действующими нормативно-правовыми актами департамент общественной безопасности администрации города Перми не уполномочен выдавать заключение о возможности размещения объекта.

В связи с этим, направляем в Ваш адрес информацию о том, что в департаменте общественной безопасности администрации города Перми отсутствует информация об объектах обеспечения общественной безопасности, находящихся на земельном участке с кадастровым номером 59:01:0000000:87606 по ул. Сивашская в Кировском районе города Перми.

Оконечные устройства региональной автоматизированной системы централизованного оповещения населения города Перми отсутствуют, необходимо предусматривать размещение сиренно-речевых узлов оповещения согласно пунктов 6.38, 6.39 СП 165.1325800.2014 «Свод правил. Инженерно-технические мероприятия по гражданской обороне. Актуализированная редакция СНиП 2.01.51-90».

При размещении объектов на данных площадках необходимо соблюдать требования законов от 21.12.1994 № 69-ФЗ «О пожарной безопасности» и от 22.07.2008 № 123-ФЗ «Технический регламент о требованиях пожарной безопасности», обеспечить расстояние до существующих строений для обеспечения подъезда и разворота пожарной техники.



При проектировании инженерных коммуникаций просим запроектировать источники противопожарного водоснабжения с пожарными гидрантами и обеспечить исполнение п. 1.4.2.2 Региональных нормативов градостроительного проектирования «Расчетные показатели обеспеченности населения Пермского края объектами пожарной охраны», утвержденных постановлением Правительства Пермского края от 22.07.2016 № 489-п.


Согласно п.п. 8.6, 9.11 СП 8.13130.2009 «Системы противопожарной защиты. Источники наружного противопожарного водоснабжения. Требования пожарной безопасности» пожарные водоемы (резервуары) и пожарные гидранты надлежит размещать из условия обслуживания ими зданий, находящихся в радиусе – 200 м.

Кроме того, требует проработки вопрос о проведении мероприятий по инженерной защите территории, зданий и сооружений от опасных геологических процессов в соответствии с СП 116.13330.2012, утвержденных приказом Минрегиона России от 30.06.2012 № 274.

В соответствии требованиями главы 4 СП 11-112-2001 от 01.01.2002 «Порядок разработки и состав раздела «Инженерно-технические мероприятия гражданской обороны. Мероприятия по предупреждению чрезвычайных ситуаций градостроительной документации для территорий городских и сельских поселений, других муниципальных образований» заказчик градостроительной документации осуществляет сбор исходных данных и требования для разработки раздела «ИТМ ГОЧС».

Исходные данные для разработки раздела «ИТМ ГОЧС» предоставляет ГУ МЧС по Пермскому краю по соответствующему запросу. Примерная форма запроса приведена в приложении «Б» вышеуказанного свода правил.

С уважением,
заместитель начальника департамента



А.А. Падучев



**ГОСУДАРСТВЕННАЯ ИНСПЕКЦИЯ
ПО ОХРАНЕ ОБЪЕКТОВ КУЛЬТУРНОГО
НАСЛЕДИЯ ПЕРМСКОГО КРАЯ**

Ул. 25 Октября, д. 18а, г. Пермь, 614000
Тел. (342) 212-05-29, факс (342) 212-05-88
E-mail: info@giokn.permkrai.ru
ОКПО 15529947, ОГРН 1175958018576
ИНН/КПП 5902043202/590201001

25.02.2019 № Исх55-01-18.2-103

СЗД № 059-22-01-20/2-113 от 31.01.2019

По возможности размещения
объектов на испрашиваемом
земельном участке в г. Перми

Г Начальнику отдела
градостроительной
подготовки территорий
управления территориального
планирования и механизмов
реализации департамента
градостроительства и
архитектуры администрации
г. Перми


Никулину А.В.

Уважаемый Александр Владимирович!

Рассмотрев Ваш запрос, Государственная инспекция по охране объектов культурного наследия Пермского края сообщает следующее.

На момент обращения в границах земельного участка с кадастровым номером 59:01:0000000:87606, площадью 4447 кв.м, расположенного по ул. Сивашская в Кировском районе г. Перми, испрашиваемого под промышленные и складские объекты V класса вредности, объекты культурного наследия, включенные в единый государственный реестр, либо выявленные объекты культурного наследия, а также объекты, обладающие признаками объекта культурного наследия, отсутствуют. Участок расположен вне зон охраны и защитных зон объектов культурного наследия. В соответствии с федеральными законами ограничения для размещения капитальных объектов на испрашиваемом участке, по условиям охраны объектов культурного наследия, не имеются.

Начальник инспекции



А.С. Жуковский

Вильданов Родригс Францевич
212 50 96

