



**МИНИСТЕРСТВО КУЛЬТУРЫ, МОЛОДЕЖНОЙ ПОЛИТИКИ
И МАССОВЫХ КОММУНИКАЦИЙ ПЕРМСКОГО КРАЯ**

П Р И К А З

29.10.2013

№ СЭД-27-01-12-307

Об установлении границ территории, утверждению режима использования территории и предмета охраны объекта культурного наследия регионального значения – памятника «Здание школы, где учились семь Героев Советского Союза»

В соответствии со статьями 9.2, 5, 17, 33, 35, 52, 53 Федерального закона от 25 июня 2002 г. № 73-ФЗ «Об объектах культурного наследия (памятниках истории и культуры) народов Российской Федерации», статьями 2, 7, 16 Закона Пермского края от 7 июля 2009 г. № 451-ПК «Об объектах культурного наследия (памятниках истории и культуры) народов Российской Федерации, расположенных на территории Пермского края», Положением о Министерстве культуры, молодежной политики и массовых коммуникаций Пермского края, утвержденным постановлением Правительства Пермского края от 13 декабря 2007 г. № 331-п

ПРИКАЗЫВАЮ:

1. Установить границы территории объекта культурного наследия регионального значения – памятника «Здание школы, где учились семь Героев Советского Союза», расположенного по адресу: Пермский край, г. Пермь, ул. Восстания, 55 (далее – объект культурного наследия) согласно приложению 1 к настоящему приказу.

2. Утвердить:

2.1. режим использования территории объекта культурного наследия согласно приложению 2 к настоящему приказу;

2.2. предмет охраны объекта культурного наследия согласно приложению 3 к настоящему приказу.

3. Настоящий приказ вступает в силу со дня официального опубликования.

Министр

И.А. Гладнев

СЭД-27-01-12-307

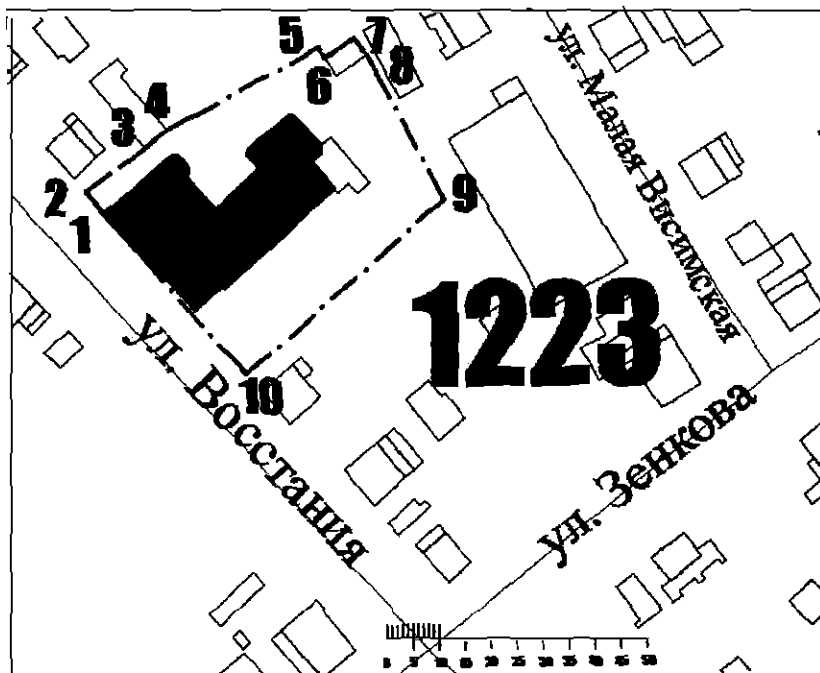
29.10.2013

Приложение 1
к приказу Министерства
культуры, молодежной
политики и массовых
коммуникаций Пермского
края
от 29.10.2013
№ СДД-27-У-12-307

ОПИСАНИЕ ГРАНИЦ

территории объекта культурного наследия регионального значения – памятника «Здание школы, где учились семь Героев Советского Союза», расположенного по адресу: Пермский край, г. Пермь, ул. Восстания, 55

Граница территории объекта культурного регионального значения – памятника «Здание школы, где учились семь Героев Советского Союза», расположенного по адресу: Пермский край, г. Пермь, ул. Восстания, 55, проходит: От точки 1 (внешний западный угол памятника) на северо-запад до точки 2 – 5,5 м, далее на северо-восток до точки 3 – 14,2 м, далее до точки 4 – 5,3 м, далее до точки 5 – 33,0 м, далее на юго-восток до точки 6 – 2,4 м, далее на северо-восток до точки 7 – 3,8 м, далее на юго-восток до точки 8 – 3,8 м, далее до точки 9 – 31,6 м, далее на юго-запад до точки 10 – 50,5 м, далее на северо-запад до точки 1 – 41,0 м.



Приложение 2
к приказу Министерства
культуры, молодежной
политики и массовых
коммуникаций Пермского
края
от 29.10.2013
№СЖД-27-01-12-307

РЕЖИМ ИСПОЛЬЗОВАНИЯ

территории объекта культурного наследия регионального значения – памятника «Здание школы, где учились семь Героев Советского Союза», расположенного по адресу: Пермский край, г. Пермь, ул. Восстания, 55

В соответствии с пунктом 2 статьи 35 Федерального закона от 25 июня 2002 г. № 73-ФЗ «Об объектах культурного наследия (памятниках истории и культуры) народов Российской Федерации» (далее – Федеральный закон) на территории объекта культурного наследия - памятника «Здание школы, где учились семь Героев Советского Союза» (далее – объект культурного наследия) запрещается проектирование и проведение землеустроительных, земляных, строительных, мелиоративных, хозяйственных и иных работ, за исключением работ по сохранению объекта культурного наследия и (или) его территории, а также хозяйственной деятельности, не нарушающей целостности объекта культурного наследия и не создающей угрозы его повреждения, разрушения или уничтожения.

К работам по сохранению относятся консервация, ремонт, реставрация объекта культурного наследия, приспособление объекта культурного наследия для современного использования, научно-исследовательские, изыскательские, проектные и производственные работы, научно-методическое руководство, технический и авторский надзор.

Проектирование и проведение работ по сохранению территории объекта культурного наследия осуществляются по согласованию с исполнительным органом государственной власти Пермского края, уполномоченным в области охраны объектов культурного наследия.




На земельный участок в границах территории объекта культурного наследия в соответствии со статьей 36 Градостроительного кодекса Российской Федерации не распространяется действие градостроительных регламентов.




Земельный участок, в границах которого расположен объект культурного наследия, находящийся в общей собственности, в соответствии со статьей 54 Федерального закона разделу не подлежит, выдел собственниками их доли в натуре не осуществляется.


Приложение 3
к приказу Министерства
культуры, молодежной
политики и массовых
коммуникаций Пермского
края
от 29.10.2013
№ СДД-27-01-12-307

ПРЕДМЕТ ОХРАНЫ
объекта культурного наследия регионального значения - памятника
«Здание школы, где учились семь Героев Советского Союза», расположенного по
адресу: Пермский край, г. Пермь, ул. Восстания, 55

№	Наименование, описание предмета охраны	Изображение
1. Градостроительная охрана		
1.1	Расположение здания на красной линии ул. Восстания.	 
1.2	Основные точки восприятия вдоль ул. Восстания.	
1.3	Территория объекта культурного наследия, утвержденная в установленном законом порядке	
2. Архитектурная охрана (экстерьер):		
2.1	Объемно-пространственное решение: двухэтажное «Г»-образное в плане с ризалитом в центре западного фасада	

	кирпичное здание с подвалом, под скатной кровлей. надстроен 3-й этаж из шлакобетона	
2.2	Материал стен: керамический полнотелый кирпич (в уровне 1 и 2 эт.)	
2.3	Материал фасадной поверхности: окраска по кирпичу (в уровне 1 и 2 эт.), штукатурка и окраска (в уровне 3 эт.).	
2.4	Крыша скатная, кровля металлическая фальцевая с организованным водостоком.	
2.5	Декоративная отделка – кирпичный декор:	
2.5.1	– Междуэтажный (бывший венчающий) ступенчатый карниз с дентикулами.	
2.5.2	– Междуэтажный ступенчатый карниз.	
2.5.3	– Парные прямоугольные окна ризалита западного фасада с трапециевидными пилястрами между ними в уровне 2 этажа, подоконными карнизами с сухариками.	

2.5.4	– Портал главного входа в обрамлении двух колонн псевдотосканского ордера, антаблемент с дентикулами под карнизом	
2.5.5	– Овальный ризалит лестничной клетки на восточном фасаде	
2.6	Расположение, количество, габариты, расстекловка оконных проёмов.	
2.7	Расположение, количество, габариты дверных проёмов, материал оконных рам – дерево.	
3. Архитектурная охрана (интерьер):		
3.1	Планировочное решение – расположение капитальных стен, проёмов, лестниц.	
3.2	Надподвальные перекрытия – кирпичные сводики по металлическим балкам в восточной части подвала.	

3.3	~ Широкие проёмы с лучковым завершением в коридорах на 1 и 2 этажах.	
4. Мемориальная охрана		
4.1	Здание связано с развитием народного образования в Пермском крае	
4.2	Здание, связанное с жизнью Героев Советского Союза: Гашкова Алексея Вениаминовича Ежова Евгения Михайловича Крохалева Анатолия Ильича Куфонина Сергея Федоровича Лядова Григория Григорьевича Полыгалова Василия Афонасьевича Сафонова Владимира Ильича	