

Выписка из Единого государственного реестра недвижимости об основных характеристиках и зарегистрированных правах на объект недвижимости

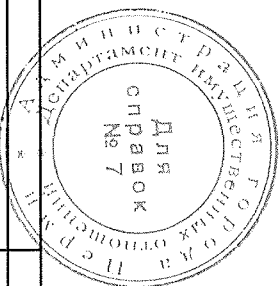
Сведения об основных характеристиках объекта недвижимости

На основании запроса от 20.08.2019, поступившего на рассмотрение 20.08.2019, сообщаем, что согласно записям Единого государственного реестра недвижимости:

Раздел 1 Лист 1

| Земельный участок   |  |                   |                         |
|---|--|-------------------|-------------------------|
| вид объекта недвижимости  |  |                   |                         |
| Лист №1 Раздел 1  | Всего листов раздела 1: 1  | Всего разделов: 3 | Всего листов выписки: 3 |
| 20 августа 2019г. № КУВИ-001/2019-20464181  |  |                   |                         |
| Кадастровый номер:  | 59:32:5160006:1348   |                   |                         |
| Номер кадастрового квартала:  | 59:32:5160006  |                   |                         |
| Дата присвоения кадастрового номера:  | 17.01.2013   |                   |                         |
| Ранее присвоенный государственный учетный номер:                                      | данные отсутствуют   |                   |                         |
| Адрес (местоположение):   | Пермский край, Пермский район, Кужуштанское с/п, ДОЛ "Дружба             |                   |                         |
| Площадь, м2:  | 92741 +/- 33   |                   |                         |
| Кадастровая стоимость, руб:   | 6358323  |                   |                         |
| Кадастровые номера расположенных в пределах земельного участка объектов недвижимости: | 59:32:5160006:1684   |                   |                         |
| Категория земель:   | Земли особо охраняемых территорий и объектов                             |                   |                         |
| Виды разрешенного использования:  | Объекты отдыха и туризма   |                   |                         |
| Статус записи об объекте недвижимости:  | Сведения об объекте недвижимости имеют статус "актуальные"               |                   |                         |
| Особые отметки:   | данные отсутствуют   |                   |                         |
| Получатель выписки:   | Селезнева Екатерина (представитель заявителя),<br>Заявитель: МО г. Пермь |                   |                         |

КОПИЯ ВЕРНА  
СПЕЦИАЛИСТ  
ДИО



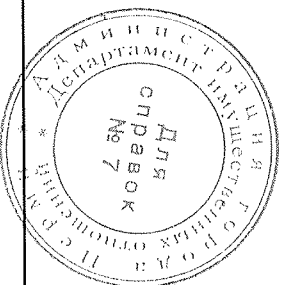
|                               |         |                   |
|-------------------------------|---------|-------------------|
| полное наименование должности | подпись | инициалы, фамилия |
|                               | М.П.    |                   |

Выписка из Единого государственного реестра недвижимости характеристик и зарегистрированных прав на объект недвижимости  
 Сведения о зарегистрированных правах

|  |          |                           |                   |
|--|----------|---------------------------|-------------------|
| Земельный участок                          |          |                           |                   |
| вид объекта недвижимости                   |          |                           |                   |
| Лист №1                                    | Раздел 2 | Всего листов раздела 2: 1 | Всего разделов: 3 |
| 20 августа 2019г. № КУВИ-001/2019-20464181 |          | Всего листов выписки: 3   |                   |
| Кадастровый номер:                         |          | 59:32:5160006:1348        |                   |

|   |   |                     |   |
|---|---|---------------------|---|
| 1 | Правообладатель (правообладатели):  | 1.1                 | Муниципальное образование город Пермь                         |
| 2 | Вид, номер и дата государственной регистрации права:  | 2.1                 | Собственность<br>59-59-14/003/2013-542<br>14.02.2013 00:00:00 |
| 4 | Ограничение прав и обременение объекта недвижимости:  | не зарегистрировано |   |
| 5 | Сведения о наличии решения об изъятии объекта недвижимости для государственных и муниципальных нужд:  | данные отсутствуют  |   |
| 6 | Сведения об осуществлении государственной регистрации сделки, права, ограничения права без необходимого в силу закона согласия третьего лица, органа: | данные отсутствуют  |   |

КОПИЯ ВЕРНА  
 СПЕЦИАЛИСТ  
 ДИО



|                               |         |                   |
|-------------------------------|---------|-------------------|
| полное наименование должности | подпись | инициалы, фамилия |
|                               |         |                   |

М.П.

Выписка из Единого государственного реестра недвижимости об основных характеристиках и зарегистрированных правах на объект недвижимости  
 Описание местоположения земельного участка

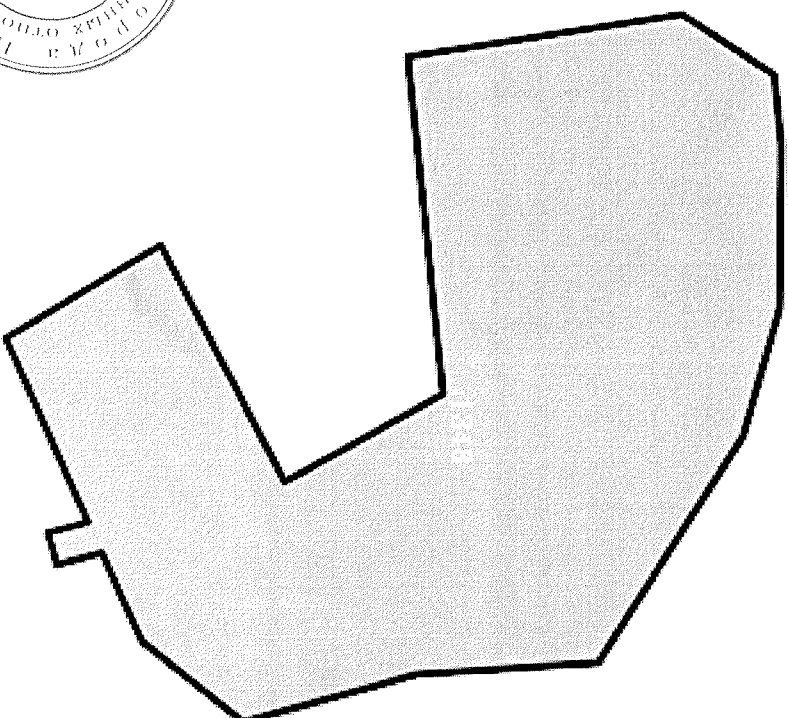
Земельный участок  
 Вид объекта недвижимости

Лист №1 Раздел 3      Всего листов раздела 3: 1      Всего разделов: 3      Всего листов выписки: 3

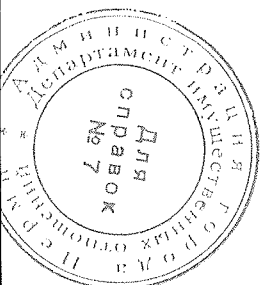
20 августа 2019г. № КУВИ-001/2019-20464181

Кадастровый номер: 59:32:5160006:1348

План (чертеж, схема) земельного участка



КОПИЯ ВЕРНА  
 СПЕЦИАЛИСТ  
 ДИО



Масштаб 1:4000      Условные обозначения:

полное наименование должности

подпись

М.П.

инициалы, фамилия

Выписка из Единого государственного реестра недвижимости об основных характеристиках и зарегистрированных правах на объект недвижимости

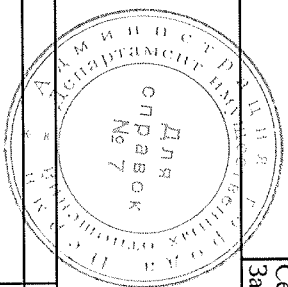
Сведения об основных характеристиках объекта недвижимости

На основании запроса от 20.08.2019, поступившего на рассмотрение 20.08.2019, сообщаем, что согласно записям Единого государственного реестра недвижимости:

Раздел 1 Лист 1

| Здание  |  |                   |                         |
|---|--|-------------------|-------------------------|
| Вид объекта недвижимости  |  |                   |                         |
| Лист №1 Раздел 1  | Всего листов раздела 1: 1  | Всего разделов: 2 | Всего листов выписки: 2 |
| 20 августа 2019г. № КУВИ-001/2019-20501335  |  |                   |                         |
| Кадастровый номер:  | 59:32:4562901:1087   |                   |                         |
| Номер кадастрового квартала:  | 59:32:4562901  |                   |                         |
| Дата присвоения кадастрового номера:  | 15.08.2013   |                   |                         |
| Ранее присвоенный государственный учетный номер:  | Условный номер 59-13/1-000-001400-010  |                   |                         |
| Адрес (местоположение):   | Пермский край, Пермский район, пос. Кукуштан, ДОЛ "Дружба"                                     |                   |                         |
| Площадь, м2:  | 979,6  |                   |                         |
| Назначение:   | Нежилое  |                   |                         |
| Наименование:   | Здание столовой  |                   |                         |
| Количество этажей, в том числе подземных этажей:  | 1, в том числе подземных 0   |                   |                         |
| Год ввода в эксплуатацию по завершении строительства:   | данные отсутствуют   |                   |                         |
| Год завершения строительства:   | данные отсутствуют   |                   |                         |
| Кадастровая стоимость, руб.:  | 17176923,55  |                   |                         |
| Кадастровые номера иных объектов недвижимости, в пределах которых расположен объект недвижимости: | данные отсутствуют   |                   |                         |
| Кадастровые номера помещений, машино-мест, расположенных в здании или сооружении:                 | данные отсутствуют   |                   |                         |
| Виды разрешенного использования:  | данные отсутствуют   |                   |                         |
| Статус записи об объекте недвижимости:  | Сведения об объекте недвижимости имеют статус "актуальные, ранее учтенные"                     |                   |                         |
| Особые отметки:   | Сведения для заполнения раздела 4 - Описание местоположения объекта недвижимости, отсутствуют. |                   |                         |
| Получатель выписки:   | Селезнева Екатерина (представитель заявителя),<br>Заявитель: МО г. Пермь                       |                   |                         |

КОПИЯ ВЕРНА  
СПЕЦИАЛИСТ



|                               |         |                   |
|-------------------------------|---------|-------------------|
| полное наименование должности | подпись | инициалы, фамилия |
|-------------------------------|---------|-------------------|

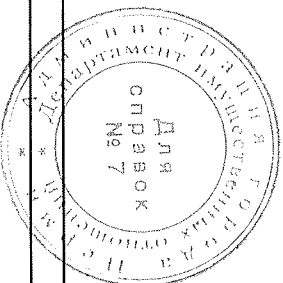
М.П.

Выписка из Единого государственного реестра недвижимости характеристик и зарегистрированных прав на объект недвижимости  
Сведения о зарегистрированных правах

|  |          |                           |                   |
|--|----------|---------------------------|-------------------|
| Здание                                     |          |                           |                   |
| Вид объекта недвижимости                   |          |                           |                   |
| Лист №1                                    | Раздел 2 | Всего листов раздела 2: 1 | Всего разделов: 2 |
| 20 августа 2019г. № КУВИ-001/2019-20501335 |          | Всего листов выписки: 2   |                   |
| Кадастровый номер:                         |          | 59:32:4562901:1087        |                   |

|   |   |                     |  |
|---|---|---------------------|--|
| 1 | Правообладатель (правообладатели):  | 1.1                 | Муниципальное образование город Пермь                      |
| 2 | Вид, номер и дата государственной регистрации права:  | 2.1                 | Собственность<br>59-1/13-4/1999-361<br>12.11.1999 00:00:00 |
| 4 | Ограничение прав и обременение объекта недвижимости:  | не зарегистрировано |  |
| 5 | Сведения о наличии решения об изъятии объекта недвижимости для государственных и муниципальных нужд:  | данные отсутствуют  |  |
| 6 | Сведения об осуществлении государственной регистрации сделки, права, ограничения права без необходимого в силу закона согласия третьего лица, органа: | данные отсутствуют  |  |

КОПИЯ ВЕРНА  
СПЕЦИАЛИСТ  
ЭМО



|                               |         |                   |
|-------------------------------|---------|-------------------|
| Полное наименование должности | Подпись | Инициалы, фамилия |
|                               |         |                   |

М.П.

Выписка из Единого государственного реестра недвижимости об основных характеристиках и зарегистрированных правах на объект недвижимости

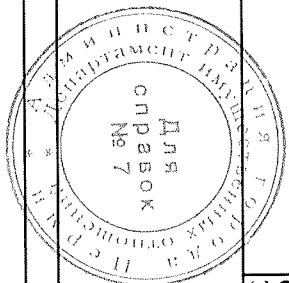
Сведения об основных характеристиках объекта недвижимости

На основании запроса от 20.08.2019, поступившего на рассмотрение 20.08.2019, сообщаем, что согласно записям Единого государственного реестра недвижимости:

Раздел 1 Лист 1

| Здание  |   |                   |                         |
|---|---|-------------------|-------------------------|
| Вид объекта недвижимости  |   |                   |                         |
| Лист №1 Раздел 1  | Всего листов раздела 1: 1   | Всего разделов: 2 | Всего листов выписки: 2 |
| 20 августа 2019г. № КУВИ-001/2019-20501646  |   |                   |                         |
| Кадастровый номер:  | 59-32-4562901-1092  |                   |                         |
| Номер кадастрового квартала:  | 59-32-4562901   |                   |                         |
| Дата присвоения кадастрового номера:  | 15.08.2013  |                   |                         |
| Ранее присвоенный государственный учетный номер:  | Условный номер 59-13/1-000-001400-004   |                   |                         |
| Адрес (местоположение):   | Пермский край, Пермский район, пос. Кукуштан, ДЮЛ "Дружба"                                      |                   |                         |
| Площадь, м2:  | 405,9   |                   |                         |
| Назначение:   | Нежилое   |                   |                         |
| Наименование:   | баня  |                   |                         |
| Количество этажей, в том числе подземных этажей:  | 1, в том числе подземных 0  |                   |                         |
| Под ввода в эксплуатацию по завершении строительства:   | данные отсутствуют  |                   |                         |
| Под завершения строительства:   | данные отсутствуют  |                   |                         |
| Кадастровая стоимость, руб.:  | 2705283,69  |                   |                         |
| Кадастровые номера иных объектов недвижимости, в пределах которых расположен объект недвижимости: | данные отсутствуют  |                   |                         |
| Кадастровые номера помещений, машино-мест, расположенных в здании или сооружении:                 | данные отсутствуют  |                   |                         |
| Виды разрешенного использования:  | данные отсутствуют  |                   |                         |
| Статус записи об объекте недвижимости:  | Сведения об объекте недвижимости имеют статус "актуальные, ранее учтенные"                      |                   |                         |
| Особые отметки:   | Сведения для заполнения раздела: 4 - Описание местоположения объекта недвижимости, отсутствуют. |                   |                         |
| Получатель выписки:   | Селезнева Екатерина (представитель заявителя),<br>Заявитель: МО г. Пермь                        |                   |                         |

КОПИЯ ВЕРНА  
СПЕЦИАЛИСТ  
ДИО



|                               |         |                   |
|-------------------------------|---------|-------------------|
| полное наименование должности | подпись | инициалы, фамилия |
|-------------------------------|---------|-------------------|

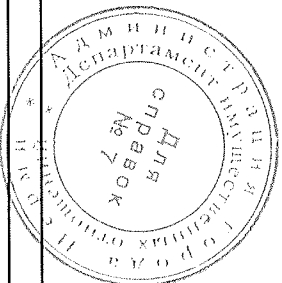
М.П.

Выписка из Единого государственного реестра недвижимости характеристик и зарегистрированных прав на объект недвижимости  
Сведения о зарегистрированных правах

|  |          |                           |
|--|----------|---------------------------|
| Здание                                     |          |                           |
| Вид объекта недвижимости                   |          |                           |
| Лист №1                                    | Раздел 2 | Всего листов раздела 2: 1 |
|  |          | Всего разделов: 2         |
|  |          | Всего листов выписки: 2   |
| 20 августа 2019г. № КУВИ-001/2019-20501646 |          |                           |
| Кадастровый номер:                         |          | 59:32:4562901:1092        |

|   |   |                     |  |
|---|---|---------------------|--|
| 1 | Правообладатель (правообладатели):  | 1.1                 | Муниципальное образование город Пермь                      |
| 2 | Вид, номер и дата государственной регистрации права:  | 2.1                 | Собственность<br>59-1/13-4/1999-355<br>12.11.1999 00:00:00 |
| 4 | Ограничение прав и обременение объекта недвижимости:  | не зарегистрировано |  |
| 5 | Сведения о наличии решения об изъятии объекта недвижимости для государственных и муниципальных нужд:  | данные отсутствуют  |  |
| 6 | Сведения об осуществлении государственной регистрации сделки, права, ограничения права без необходимого в силу закона согласия третьего лица, органа: | данные отсутствуют  |  |

КОПИЯ ВЕРНУ  
СПЕЦИАЛИСТ  
ДИО



|                               |         |                   |
|-------------------------------|---------|-------------------|
| полное наименование должности | подпись | инициалы, фамилия |
|-------------------------------|---------|-------------------|

М.П.

Выписка из Единого государственного реестра недвижимости об основных характеристиках и зарегистрированных правах на объект недвижимости

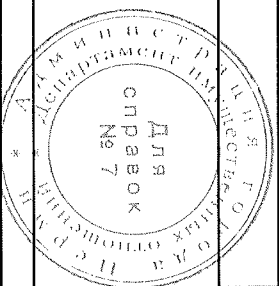
Сведения об основных характеристиках объекта недвижимости

На основании запроса от 20.08.2019, поступившего на рассмотрение 20.08.2019, сообщаем, что согласно записям Единого государственного реестра недвижимости:

Раздел 1 Лист 1

| Эдание   |                           |                   |                         |
|--|---------------------------|-------------------|-------------------------|
| Вид объекта недвижимости   |                           |                   |                         |
| Лист №1 Раздел 1   | Всего листов раздела 1: 1 | Всего разделов: 2 | Всего листов выписки: 2 |
| 20 августа 2019г. № КУВИ-001/2019-20501504   |                           |                   |                         |
| Кадастровый номер:   |                           |                   |                         |
| 59:32:4562901:1089   |                           |                   |                         |
| Номер кадастрового квартала:   |                           |                   |                         |
| 59:32:4562901  |                           |                   |                         |
| Дата присвоения кадастрового номера:   |                           |                   |                         |
| 15.08.2013   |                           |                   |                         |
| Ранее присвоенный государственный учетный номер:   |                           |                   |                         |
| Условный номер 59-13/1-000-001400-011  |                           |                   |                         |
| Адрес (местоположение):  |                           |                   |                         |
| Пермский край, Пермский район, пос.Кужуштан, ДОО "Дружба"  |                           |                   |                         |
| Площадь, м2:   |                           |                   |                         |
| 272.3  |                           |                   |                         |
| Назначение:  |                           |                   |                         |
| Нежилое  |                           |                   |                         |
| Наименование:  |                           |                   |                         |
| Знание клуба   |                           |                   |                         |
| Количество этажей, в том числе подземных этажей:   |                           |                   |                         |
| 1, в том числе подземных 0   |                           |                   |                         |
| Гол ввода в эксплуатацию по завершении строительства:  |                           |                   |                         |
| данные отсутствуют   |                           |                   |                         |
| Гол завершения строительства:  |                           |                   |                         |
| данные отсутствуют   |                           |                   |                         |
| Кадастровая стоимость, руб.:   |                           |                   |                         |
| 2616524.29   |                           |                   |                         |
| Кадастровые номера иных объектов недвижимости, в пределах которых расположен объект недвижимости, в пределах |                           |                   |                         |
| данные отсутствуют   |                           |                   |                         |
| Кадастровые номера помещений, машино-мест, расположенных в здании или сооружении:                            |                           |                   |                         |
| данные отсутствуют   |                           |                   |                         |
| Виды разрешенного использования:   |                           |                   |                         |
| данные отсутствуют   |                           |                   |                         |
| Статус записи об объекте недвижимости:   |                           |                   |                         |
| Сведения об объекте недвижимости имеют статус "актуальные, ранее учтенные"                                   |                           |                   |                         |
| Особые отметки:  |                           |                   |                         |
| Сведения для заполнения раздела: 4 - Описание местоположения объекта недвижимости, отсутствуют.              |                           |                   |                         |
| Получатель выписки:  |                           |                   |                         |
| Селгезнева Екатерина (представитель заявителя),  |                           |                   |                         |
| Заявитель: МО г. Пермь   |                           |                   |                         |

КОПИЯ ВЕРНА  
СПЕЦИАЛИСТ  
ДМО



|                               |         |                   |
|-------------------------------|---------|-------------------|
| полное наименование должности | подпись | инициаль, фамилия |
|-------------------------------|---------|-------------------|

М.П.

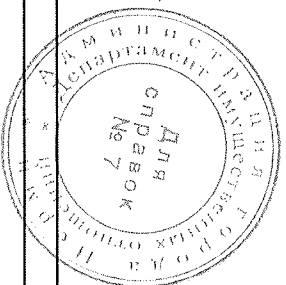


Выписка из Единого государственного реестра недвижимости характеристика и зарегистрированных прав на объект недвижимости  
 Сведения о зарегистрированных правах

|  |                           |                         |
|--|---------------------------|-------------------------|
| Здание                                     |                           |                         |
| Вид объекта недвижимости                   |                           |                         |
| Лист №1 Раздел 2                           | Всего листов раздела 2: 1 | Всего разделов: 2       |
| 20 августа 2019г. № КУВИ-001/2019-20501504 |                           | Всего листов выписки: 2 |
| Кадастровый номер:                         |                           | 59:32:4562901.1089      |

|   |   |                     |  |
|---|---|---------------------|--|
| 1 | Правообладатель (правообладатели):  | 1.1                 | Муниципальное образование город Пермь                      |
| 2 | Вид, номер и дата государственной регистрации права:  | 2.1                 | Собственность<br>59-1/13-4/1999-362<br>12.11.1999 00:00:00 |
| 4 | Ограничение прав и обременение объекта недвижимости:  | не зарегистрировано |  |
| 5 | Сведения о наличии решения об изъятии объекта недвижимости для государственных и муниципальных нужд:  | данные отсутствуют  |  |
| 6 | Сведения об осуществлении государственной регистрации сделки, права, ограничения права без необходимого в силу закона согласия третьего лица, органа: | данные отсутствуют  |  |

|                               |         |                   |
|-------------------------------|---------|-------------------|
| Полное наименование должности | подпись | инициалы, фамилия |
|-------------------------------|---------|-------------------|



М.П.

Выписка из Единого государственного реестра недвижимости об основных характеристиках и зарегистрированных правах на объект недвижимости

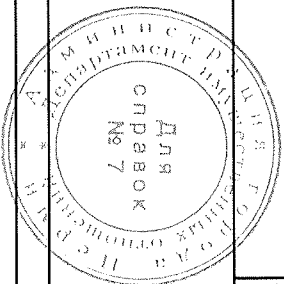
Сведения об основных характеристиках объекта недвижимости

На основании запроса от 20.08.2019, поступившего на рассмотрение 20.08.2019, сообщаем, что согласно записям Единого государственного реестра недвижимости:

Раздел 1 Лист 1

| Здание  |   |                   |                         |
|---|---|-------------------|-------------------------|
| вид объекта недвижимости  |   |                   |                         |
| Лист №1 Раздел 1  | Всего листов раздела 1: 1   | Всего разделов: 2 | Всего листов выписки: 2 |
| 20 августа 2019г. № КВВИ-001/2019-20501464  |   |                   |                         |
| Кадастровый номер:  | 59-32:4562901:1094  |                   |                         |
| Номер кадастрового квартала:  | 59-32:4562901   |                   |                         |
| Дата присвоения кадастрового номера:  | 15.08.2013  |                   |                         |
| Ранее присвоенный государственный учетный номер:  | Условный номер 59-13/1-000-001400-008   |                   |                         |
| Адрес (местоположение):   | Пермский край, Пермский район, пос. Кукуштан, ДОЛ "Дружба"                                      |                   |                         |
| Площадь, м2:  | 224,7   |                   |                         |
| Назначение:   | Нежилое   |                   |                         |
| Наименование:   | спальный корпус   |                   |                         |
| Количество этажей, в том числе подземных этажей:  | 1, в том числе подземных 0  |                   |                         |
| Год ввода в эксплуатацию по завершении строительства:   | данные отсутствуют  |                   |                         |
| Год завершения строительства:   | данные отсутствуют  |                   |                         |
| Кадастровая стоимость, руб.:  | 1546169,69  |                   |                         |
| Кадастровые номера иных объектов недвижимости, в пределах которых расположен объект недвижимости: | данные отсутствуют  |                   |                         |
| Кадастровые номера помещений, машино-мест, расположенных в здании или сооружении:                 | данные отсутствуют  |                   |                         |
| Виды разрешенного использования:  | данные отсутствуют  |                   |                         |
| Статус записи об объекте недвижимости:  | Сведения об объекте недвижимости имеют статус "актуальные, ранее учтенные"                      |                   |                         |
| Особые отметки:   | Сведения для заполнения раздела: 4 - Описание местоположения объекта недвижимости, отсутствуют. |                   |                         |
| Получатель выписки:   | Сегенева Екатерина (представитель заявителя),<br>Заявитель: МО г. Пермь                         |                   |                         |

КОПИЯ ВЕРНА  
СПЕЦИАЛИСТ  
ДИО



|                               |         |                   |
|-------------------------------|---------|-------------------|
| полное наименование должности | подпись | инициалы, фамилия |
|-------------------------------|---------|-------------------|

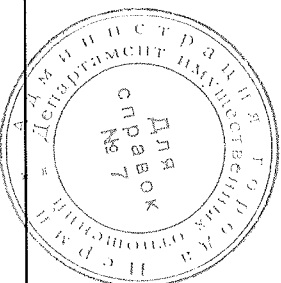
М.П.

Выписка из Единого государственного реестра недвижимости характеристик и зарегистрированных прав на объект недвижимости  
Сведения о зарегистрированных правах

|  |          |                           |                   |
|--|----------|---------------------------|-------------------|
| Здание                                     |          |                           |                   |
| Вид объекта недвижимости                   |          |                           |                   |
| Лист №1                                    | Раздел 2 | Всего листов раздела 2: 1 | Всего разделов: 2 |
| 20 августа 2019г. № КУВИ-001/2019-20501464 |          | Всего листов выписки: 2   |                   |
| Кадастровый номер:                         |          | 59:32:4562901:1094        |                   |

|   |   |                     |  |
|---|---|---------------------|--|
| 1 | Правообладатель (правообладатели):  | 1.1                 | Муниципальное образование город Пермь                      |
| 2 | Вид, номер и дата государственной регистрации права:  | 2.1                 | Собственность<br>59-1/13-4/1999-359<br>12.11.1999 00:00:00 |
| 4 | Ограничение прав и обременение объекта недвижимости:  | не зарегистрировано |  |
| 5 | Сведения о наличии решения об изъятии объекта недвижимости для государственных и муниципальных нужд:  | данные отсутствуют  |  |
| 6 | Сведения об осуществлении государственной регистрации сделки, права, ограничения права без необходимого в силу закона согласия третьего лица, органа: | данные отсутствуют  |  |

КОПИЯ ВЕРНА  
СПЕЦИАЛИСТ  
ДИО



|                               |         |                   |
|-------------------------------|---------|-------------------|
| Полное наименование должности | Подпись | Инициалы, фамилия |
|                               | М.П.    |                   |

Выписка из Единого государственного реестра недвижимости об основных характеристиках и зарегистрированных правах на объект недвижимости

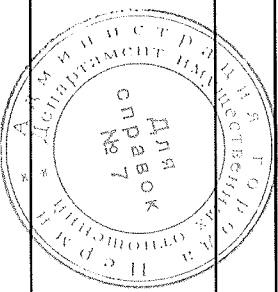
Сведения об основных характеристиках объекта недвижимости

На основании запроса от 20.08.2019, поступившего на рассмотрение 20.08.2019, сообщаем, что согласно записям Единого государственного реестра недвижимости:

Раздел 1 Лист 1

| Здание  |   |                   |                         |
|---|---|-------------------|-------------------------|
| Вид объекта недвижимости  |   |                   |                         |
| Лист №1 Раздел 1  | Всего листов раздела 1: 1   | Всего разделов: 2 | Всего листов выписки: 2 |
| 20 августа 2019г. № КУВН-001/2019-20501062  |   |                   |                         |
| Кадастровый номер:  | 59:32:4562901:1095  |                   |                         |
| Номер кадастрового квартала:  | 59:32:4562901   |                   |                         |
| Дата привоения кадастрового номера:   | 15.08.2013  |                   |                         |
| Ранее присвоенный государственный учетный номер:  | Условный номер 59-13/1-000-001400-006   |                   |                         |
| Адрес (местоположение):   | Пермский край, Пермский район, пос.Кукуштан, ДОО "Дружба"                                       |                   |                         |
| Площадь, м2:  | 224.7   |                   |                         |
| Назначение:   | Нежилое   |                   |                         |
| Наименование:   | спальный корпус   |                   |                         |
| Количество этажей, в том числе подземных этажей:  | 1, в том числе подземных 0  |                   |                         |
| Год ввода в эксплуатацию по завершении строительства:   | данные отсутствуют  |                   |                         |
| Год завершения строительства:   | данные отсутствуют  |                   |                         |
| Кадастровая стоимость, руб.:  | 1546169.69  |                   |                         |
| Кадастровые номера иных объектов недвижимости, в пределах которых расположен объект недвижимости: | данные отсутствуют  |                   |                         |
| Кадастровые номера помещений, машино-мест, расположенных в здании или сооружении:                 | данные отсутствуют  |                   |                         |
| Виды разрешенного использования:  | данные отсутствуют  |                   |                         |
| Статус записи об объекте недвижимости:  | Сведения об объекте недвижимости имеют статус "актуальные, ранее учтенные"                      |                   |                         |
| Особые отметки:   | Сведения для заполнения раздела: 4 - Описание местоположения объекта недвижимости, отсутствуют. |                   |                         |
| Получатель выписки:   | Сегзнева Екатерина (представитель заявителя),<br>Заявитель: МО г. Пермь                         |                   |                         |

КОПИЯ ВЕРНА  
СПЕЦИАЛИСТ  
ДМО



|                               |         |                   |
|-------------------------------|---------|-------------------|
| полное наименование должности | подпись | инициалы, фамилия |
|-------------------------------|---------|-------------------|

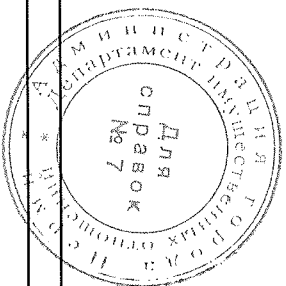
М.П.

Выписка из Единого государственного реестра недвижимости характеристик и зарегистрированных прав на объект недвижимости  
Сведения о зарегистрированных правах

|  |          |                           |                   |
|--|----------|---------------------------|-------------------|
| Эдание                                     |          |                           |                   |
| вид объекта недвижимости                   |          |                           |                   |
| Лист №1                                    | Раздел 2 | Всего листов раздела 2: 1 | Всего разделов: 2 |
| 20 августа 2019г. № КУВИ-001/2019-20501062 |          | Всего листов выписки: 2   |                   |
| Кадастровый номер:                         |          | 59:32:4562901:1095        |                   |

|   |   |                     |  |
|---|---|---------------------|--|
| 1 | Правообладатель (правообладатели):  | 1.1                 | Муниципальное образование город Пермь                      |
| 2 | Вид, номер и дата государственной регистрации права:  | 2.1                 | Собственность<br>59-1/13-4/1999-357<br>12.11.1999 00:00:00 |
| 4 | Ограничение прав и обременение объекта недвижимости:  | не зарегистрировано |  |
| 5 | Сведения о наличии решения об изъятии объекта недвижимости для государственных и муниципальных нужд:  | данные отсутствуют  |  |
| 6 | Сведения об осуществлении государственной регистрации сделки, права, ограничения права без необходимого в силу закона согласия третьего лица, органа: | данные отсутствуют  |  |

КОПИЯ ВЕРНА  
СПЕЦИАЛИСТ  
ДМС



|                               |         |                   |
|-------------------------------|---------|-------------------|
| Полное наименование должности | подпись | инициалы, фамилия |
|                               |         |                   |

М.П.

Выписка из Единого государственного реестра недвижимости об основных характеристиках и зарегистрированных правах на объект недвижимости

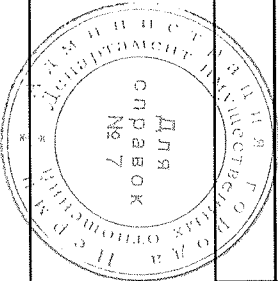
Сведения об основных характеристиках объекта недвижимости

На основании запроса от 20.08.2019, поступившего на рассмотрение 20.08.2019, сообщаем, что согласно записям Единого государственного реестра недвижимости:

Раздел 1 Лист 1

| Здание                                     |   |   |
|--|---|---|
| вид объекта недвижимости                   |   |   |
| Лист №1 Раздел 1                           | Всего листов раздела 1: 1   | Всего разделов: 2   |
| Всего листов выписки: 2                    |   |   |
| 20 августа 2019г. № КУВИ-001/2019-20501184 | Кадастровый номер:  | 59:32:4562901:1090  |
|  | Номер кадастрового квартала:  | 59:32:4562901   |
|  | Дата присвоения кадастрового номера:  | 15.08.2013  |
|  | Ранее присвоенный государственный учетный номер:  | Условный номер 59-13/1-000-001400-005   |
|  | Адрес (местоположение):   | Пермский край, Пермский район, пос.Кужушган, ДОЛ "Дружба"                                       |
|  | Площадь, м2:  | 224.7   |
|  | Назначение:   | Нежилое   |
|  | Наименование:   | спальный корпус   |
|  | Количество этажей, в том числе подземных этажей:  | 1, в том числе подземных 0  |
|  | Гол ввода в эксплуатацию по завершении строительства:   | данные отсутствуют  |
|  | Гол завершения строительства:   | данные отсутствуют  |
|  | Кадастровая стоимость, руб.:  | 1546169.69  |
|  | Кадастровые номера иных объектов недвижимости, в пределах которых расположен объект недвижимости: | данные отсутствуют  |
|  | Кадастровые номера помещений, машино-мест, расположенных в здании или сооружении:                 | данные отсутствуют  |
|  | Виды разрешенного использования:  | данные отсутствуют  |
|  | Статус записи об объекте недвижимости:  | Сведения об объекте недвижимости имеют статус "актуальные, ранее учтенные"                      |
|  | Особые отметки:   | Сведения для заполнения раздела: 4 - Описание местоположения объекта недвижимости, отсутствуют. |
|  | Получатель выписки:   | Сегенева Екатерина (представитель заявителя), Заявитель: МО г. Пермь                            |

КОПИЯ ВЕРНА  
СПЕЦИАЛИСТ  
ДИО



|                               |         |                   |
|-------------------------------|---------|-------------------|
| полное наименование должности | подпись | инициалы, фамилия |
|-------------------------------|---------|-------------------|

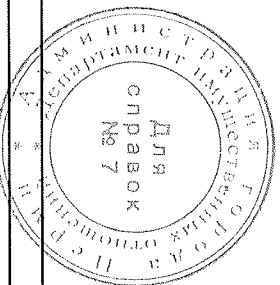
М.П.

Выписка из Единого государственного реестра недвижимости о основных характеристиках и зарегистрированных правах на объект недвижимости  
 Сведения о зарегистрированных правах

|  |          |                           |                   |
|--|----------|---------------------------|-------------------|
| Эдание                                     |          |                           |                   |
| Вид объекта недвижимости                   |          |                           |                   |
| Лист №1                                    | Раздел 2 | Всего листов раздела 2: 1 | Всего разделов: 2 |
| 20 августа 2019г. № КУВИ-001/2019-20501184 |          | Всего листов выписки: 2   |                   |
| Кадастровый номер:                         |          | 59:32:4562901:1090        |                   |

|   |   |                     |  |
|---|---|---------------------|--|
| 1 | Правообладатель (правообладатели):  | 1.1                 | Муниципальное образование город Пермь                      |
| 2 | Вид, номер и дата государственной регистрации права:  | 2.1                 | Собственность<br>59-1/13-4/1999-356<br>12.11.1999 00:00:00 |
| 4 | Ограничение прав и обременение объекта недвижимости:  | не зарегистрировано |  |
| 5 | Сведения о наличии решения об изъятии объекта недвижимости для государственных и муниципальных нужд:  | данные отсутствуют  |  |
| 6 | Сведения об осуществлении государственной регистрации сделки, права, ограничения права без необходимого в силу закона согласия третьего лица, органа: | данные отсутствуют  |  |

КОПИЯ ВЕРНА  
 СПЕЦИАЛИСТ  
 ДМО



|                               |         |                   |
|-------------------------------|---------|-------------------|
| Полное наименование должности | подпись | инициалы, фамилия |
|-------------------------------|---------|-------------------|

М.П.

Выписка из Единого государственного реестра недвижимости об основных характеристиках и зарегистрированных правах на объект недвижимости

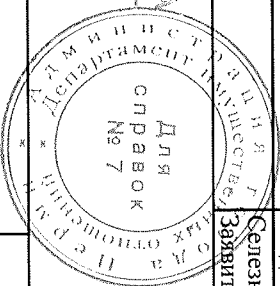
Сведения об основных характеристиках объекта недвижимости

На основании запроса от 20.08.2019, поступившего на рассмотрение 20.08.2019, сообщаем, что согласно записям Единого государственного реестра недвижимости:

Раздел 1 Лист 1

| Здание  |   |                   |                         |
|---|---|-------------------|-------------------------|
| вид объекта недвижимости  |   |                   |                         |
| Лист №1 Раздел 1  | Всего листов раздела 1: 1   | Всего разделов: 2 | Всего листов выписки: 2 |
| 20 августа 2019г. № КУВН-001/2019-20502042  |   |                   |                         |
| Кадастровый номер:  | 59:32:4562901:1088  |                   |                         |
| Номер кадастрового квартала:  | 59:32:4562901   |                   |                         |
| Дата приписания кадастрового номера:  | 15.08.2013  |                   |                         |
| Ранее присвоенный государственный учетный номер:  | Условный номер 59-13/1-000-001400-009   |                   |                         |
| Адрес (местоположение):   | Пермский край, Пермский район, пос.Кукуштан, ДОЛ "Дружба"                                       |                   |                         |
| Площадь, м2:  | 118,4   |                   |                         |
| Назначение:   | Нежилое   |                   |                         |
| Наименование:   | спальный корпус "Чебурашка"   |                   |                         |
| Количество этажей, в том числе подземных этажей:  | 1, в том числе подземных 0  |                   |                         |
| Год ввода в эксплуатацию по завершении строительства:   | данные отсутствуют  |                   |                         |
| Год завершения строительства:   | данные отсутствуют  |                   |                         |
| Кадастровая стоимость, руб.:  | 409582,45   |                   |                         |
| Кадастровые номера иных объектов недвижимости, в пределах которых расположен объект недвижимости: | данные отсутствуют  |                   |                         |
| Кадастровые номера помещений, машино-мест, расположенных в здании или сооружении:                 | данные отсутствуют  |                   |                         |
| Виды разрешенного использования:  | данные отсутствуют  |                   |                         |
| Статус записи об объекте недвижимости:  | Сведения об объекте недвижимости имеют статус "актуальные, ранее учтенные"                      |                   |                         |
| Особые отметки:   | Сведения для заполнения раздела: 4 - Описание местоположения объекта недвижимости, отсутствуют. |                   |                         |
| Получатель выписки:   | Сегезнева Екатерина (представитель заявителя),<br>Заявитель: МО г. Пермь                        |                   |                         |

КОПИЯ ВЕРНАЯ  
СПЕЦИАЛИСТ  
ДАМО



полное наименование должности

подпись

инициалы, фамилия

М.П.

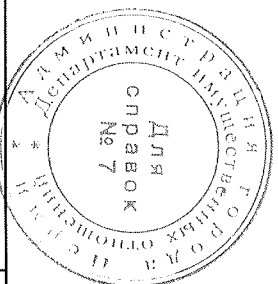


Выписка из Единого государственного реестра недвижимости об основных характеристиках и зарегистрированных правах на объект недвижимости  
Сведения о зарегистрированных правах

|  |                           |                         |
|--|---------------------------|-------------------------|
| Эдание                                     |                           |                         |
| Вид объекта недвижимости                   |                           |                         |
| Лист №1 Раздел 2                           | Всего листов раздела 2: 1 | Всего разделов: 2       |
| 20 августа 2019г. № КУВИ-001/2019-20502042 |                           | Всего листов выписки: 2 |
| Кадастровый номер:                         |                           | 59:32:4562901:1088      |

|   |   |                     |  |
|---|---|---------------------|--|
| 1 | Правообладатель (правообладатели):  | 1.1                 | Муниципальное образование город Пермь                      |
| 2 | Вид, номер и дата государственной регистрации права:  | 2.1                 | Собственность<br>59-1/13-4/1999-360<br>12.11.1999 00:00:00 |
| 4 | Ограничение прав и обременение объекта недвижимости:  | не зарегистрировано |  |
| 5 | Сведения о наличии решения об изъятии объекта недвижимости для государственных и муниципальных нужд:  | данные отсутствуют  |  |
| 6 | Сведения об осуществлении государственной регистрации сделки, права, ограничения права без необходимого в силу закона согласия третьего лица, органа: | данные отсутствуют  |  |

КОПИЯ ВЕРНА  
СПЕЦИАЛИСТ  
ДИО



|                               |         |                   |
|-------------------------------|---------|-------------------|
| Полное наименование должности | Подпись | Инициалы, фамилия |
|-------------------------------|---------|-------------------|

М.П.

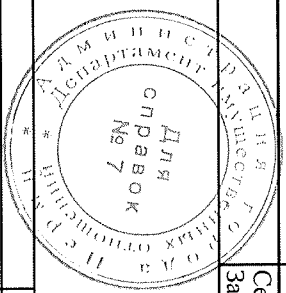
Выписка из Единого государственного реестра недвижимости об основных характеристиках и зарегистрированных правах на объект недвижимости  
 Сведения об основных характеристиках объекта недвижимости

На основании запроса от 20.08.2019, поступившего на рассмотрение 20.08.2019, сообщаем, что согласно записям Единого государственного реестра недвижимости:

Раздел 1 Лист 1

| Здание  |  |
|---|--|
| Вид объекта недвижимости  |  |
| Лист №1 Раздел 1  | Всего листов раздела 1: 1  |
| Всего разделов: 2   | Всего листов выписки: 2  |
| Кадастровый номер:  | 59.32.4562901.1086   |
| Номер кадастрового квартала:  | 59.32.4562901  |
| Дата присвоения кадастрового номера:  | 15.08.2013   |
| Ранее присвоенный государственный учетный номер:  | Условный номер 59-13/1-000-001400-003                                      |
| Адрес (местоположение):   | Пермский край, Пермский район, пос.Кукуштан, ДОЛ "Дружба"                  |
| Площадь, м2:  | 75,9   |
| Назначение:   | Нежилое  |
| Наименование:   | здание изолятора   |
| Количество этажей, в том числе подземных этажей:  | 1, в том числе подземных 0   |
| Год ввода в эксплуатацию по завершении строительства:   | данные отсутствуют   |
| Год завершения строительства:   | данные отсутствуют   |
| Кадастровая стоимость, руб.:  | 740019,92  |
| Кадастровые номера иных объектов недвижимости, в пределах которых расположен объект недвижимости: | данные отсутствуют   |
| Кадастровые номера помещений, машино-мест, расположенных в здании или сооружении:                 | данные отсутствуют   |
| Виды разрешенного использования:  | данные отсутствуют   |
| Статус Записи об объекте недвижимости:  | Сведения об объекте недвижимости имеют статус "актуальные, ранее учтенные" |
| Особые отметки:   | Селезнева Екатерина (представитель заявителя), Заявитель: МО г. Пермь      |

КОПИЯ ВЕРНА  
 СПЕЦИАЛИСТ  
 ДИО



|                               |         |                   |
|-------------------------------|---------|-------------------|
| полное наименование должности | подпись | инициалы, фамилия |
|-------------------------------|---------|-------------------|

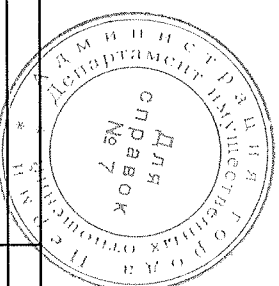
М.П.

Выписка из Единого государственного реестра недвижимости об основных характеристиках и зарегистрированных правах на объект недвижимости  
 Сведения о зарегистрированных правах

|  |          |                           |
|--|----------|---------------------------|
| Эдание                                     |          |                           |
| вид объекта недвижимости                   |          |                           |
| Лист №1                                    | Раздел 2 | Всего листов раздела 2: 1 |
|  |          | Всего разделов: 2         |
|  |          | Всего листов выписки: 2   |
| 20 августа 2019г. № КУВИ-001/2019-20501167 |          |                           |
| Кадастровый номер:                         |          | 59:32:4562901:1086        |

|   |   |                     |  |
|---|---|---------------------|--|
| 1 | Правообладатель (правообладатели):  | 1.1                 | Муниципальное образование город Пермь                      |
| 2 | Вид, номер и дата государственной регистрации права:  | 2.1                 | Собственность<br>59-1/13-4/1999-354<br>12.11.1999 00:00:00 |
| 4 | Ограничение прав и обременение объекта недвижимости:  | не зарегистрировано |  |
| 5 | Сведения о наличии решения об изъятии объекта недвижимости для государственных и муниципальных нужд:  | данные отсутствуют  |  |
| 6 | Сведения об осуществлении государственной регистрации сделки, права, ограничения права без необходимого в силу закона согласия третьего лица, органа: | данные отсутствуют  |  |

КОПИЯ ВЕРНА  
 СПЕЦИАЛИСТ  
 ДМО



|                               |         |                   |
|-------------------------------|---------|-------------------|
| полное наименование должности | подпись | инициалы, фамилия |
|-------------------------------|---------|-------------------|

М.П.

Выписка из Единого государственного реестра недвижимости об основных характеристиках и зарегистрированных правах на объект недвижимости

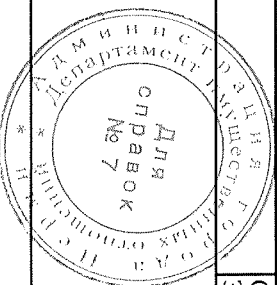
Сведения об основных характеристиках объекта недвижимости

На основании запроса от 20.08.2019, поступившего на рассмотрение 20.08.2019, сообщаем, что согласно записям Единого государственного реестра недвижимости:

Раздел 1 Лист 1

| Здание  |  |                   |                         |
|---|--|-------------------|-------------------------|
| вид объекта недвижимости  |  |                   |                         |
| Лист №1 Раздел 1  | Всего листов раздела 1: 1  | Всего разделов: 2 | Всего листов выписки: 2 |
| 20 августа 2019г. № КУВИ-001/2019-20501952  | 59.32.4562901:1091   |                   |                         |
| Кадастровый номер:  | 59.32.4562901  |                   |                         |
| Номер кадастрового квартала:  | 15.08.2013   |                   |                         |
| Дата присвоения кадастрового номера:  | Условный номер 59-13/1-000-001400-002  |                   |                         |
| Ранее присвоенный государственный учетный номер:  | Пермский край, Пермский район, пос.Кукуштан, ДОЛ "Дружба"                                      |                   |                         |
| Адрес (местоположение):   | 28.8   |                   |                         |
| Площадь, м2:  | Нежилое  |                   |                         |
| Назначение:   | дом сторожа  |                   |                         |
| Наименование:   | 1, в том числе подземных 0   |                   |                         |
| Количество этажей, в том числе подземных этажей:  | данные отсутствуют   |                   |                         |
| Год ввода в эксплуатацию по завершении строительства:   | данные отсутствуют   |                   |                         |
| Год завершения строительства:   | 151662.84  |                   |                         |
| Кадастровая стоимость, руб.:  | данные отсутствуют   |                   |                         |
| Кадастровые номера иных объектов недвижимости, в пределах которых расположен объект недвижимости: | данные отсутствуют   |                   |                         |
| Кадастровые номера помещений, машино-мест, расположенных в здании или сооружении:                 | данные отсутствуют   |                   |                         |
| Виды разрешенного использования:  | данные отсутствуют   |                   |                         |
| Статус записи об объекте недвижимости:  | Сведения об объекте недвижимости имеют статус "актуальные, ранее учтенные"                     |                   |                         |
| Особые отметки:   | Сведения для заполнения раздела 4 - Описание местоположения объекта недвижимости, отсутствуют. |                   |                         |
| Получатель выписки:   | Сегезнева Екатерина (представитель заявителя),<br>Заявитель: МО г. Пермь                       |                   |                         |

КОПИЯ ВЕРНА  
СПЕЦИАЛИСТ  
ДИО



|                               |         |                   |
|-------------------------------|---------|-------------------|
| полное наименование должности | подпись | инициалы, фамилия |
|-------------------------------|---------|-------------------|

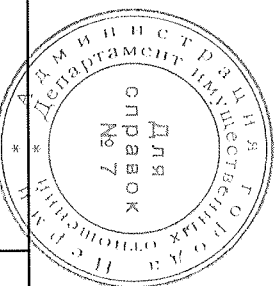
М.П.

Выписка из Единого государственного реестра недвижимости об основных характеристиках и зарегистрированных правах на объект недвижимости  
Сведения о зарегистрированных правах

|  |          |                           |                   |
|--|----------|---------------------------|-------------------|
| Этап                                       |          |                           |                   |
| вид объекта недвижимости                   |          |                           |                   |
| Лист №1                                    | Раздел 2 | Всего листов раздела 2: 1 | Всего разделов: 2 |
| 20 августа 2019г. № КУВИ-001/2019-20501952 |          | Всего листов выписки: 2   |                   |
| Кадастровый номер:                         |          | 59:32:4562901:1091        |                   |

|   |   |                     |  |
|---|---|---------------------|--|
| 1 | Правообладатель (правообладатели):  | 1.1                 | Муниципальное образование город Пермь                      |
| 2 | Вид, номер и дата государственной регистрации права:  | 2.1                 | Собственность<br>59-1/13-4/1999-353<br>12.11.1999 00:00:00 |
| 4 | Ограничение прав и обременение объекта недвижимости:  | не зарегистрировано |  |
| 5 | Сведения о наличии решения об изъятии объекта недвижимости для государственных и муниципальных нужд:  | данные отсутствуют  |  |
| 6 | Сведения об осуществлении государственной регистрации сделки, права, ограничения права без необходимого в силу закона согласия третьего лица, органа: | данные отсутствуют  |  |

КОПИЯ ВЕРНА  
СПЕЦИАЛИСТ  
ДИО



|                               |         |                   |
|-------------------------------|---------|-------------------|
| полное наименование должности | подпись | инициалы, фамилия |
|-------------------------------|---------|-------------------|

М.П.

Выписка из Единого государственного реестра недвижимости об основных характеристиках и зарегистрированных правах на объект недвижимости

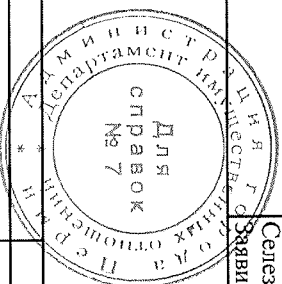
Сведения об основных характеристиках объекта недвижимости

На основании запроса от 20.08.2019, поступившего на рассмотрение 20.08.2019, сообщаем, что согласно записям Единого государственного реестра недвижимости:

Раздел 1 Лист 1

| Здание   |  |                   |                         |
|--|--|-------------------|-------------------------|
| вид объекта недвижимости   |  |                   |                         |
| Лист №1 Раздел 1   | Всего листов раздела 1: 1  | Всего разделов: 2 | Всего листов выписки: 2 |
| 20 августа 2019г. № КУВИ-001/2019-20501297   | Кадастровый номер: 59:32:4562901:1096  |                   |                         |
| Номер кадастрового квартала: 59:32:4562901   | Дата присвоения кадастрового номера: 15.08.2013  |                   |                         |
| Ранее присвоенный государственный учетный номер: 59-13/1-000-001400-001  | Условный номер 59-13/1-000-001400-001  |                   |                         |
| Адрес (местоположение): Пермский край, Пермский район, пос. Кукуштан, ДЮЛ "Дружба"                                   | Площадь, м2: 28,7  |                   |                         |
| Назначение: Нежилое  | Наименование: административный корпус  |                   |                         |
| Количество этажей, в том числе подземных этажей: 1, в том числе подземных 0  | Год ввода в эксплуатацию по завершении строительства: данные отсутствуют                             |                   |                         |
| Год завершения строительства: данные отсутствуют   | Кадастровая стоимость, руб.: 200153,37   |                   |                         |
| Кадастровые номера иных объектов недвижимости, в пределах которых расположен объект недвижимости: данные отсутствуют | Кадастровые номера помещений, машино-мест, расположенных в здании или сооружении: данные отсутствуют |                   |                         |
| Виды разрешенного использования: данные отсутствуют  | Статус записи об объекте недвижимости имеют статус "актуальные, ранее учтенные"                      |                   |                         |
| Особые отметки: Сведения для заполнения раздела: 4 - Описание местоположения объекта недвижимости, отсутствуют.      | Получатель выписки: Селезнева Екатерина (представитель заявителя), Заявитель: МО г. Пермь            |                   |                         |

КОПИЯ ВЕРНА  
СПЕЦИАЛИСТ  
ДМО



|                               |         |                   |
|-------------------------------|---------|-------------------|
| полное наименование должности | подпись | инициалы, фамилия |
|-------------------------------|---------|-------------------|

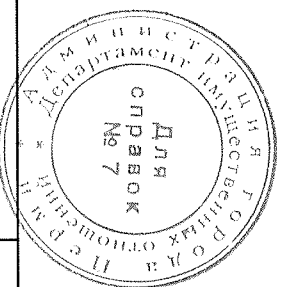
М.П.

Выписка из Единого государственного реестра недвижимости об основных характеристиках и зарегистрированных правах на объект недвижимости  
 Сведения о зарегистрированных правах

|   |          |                           |                   |
|---|----------|---------------------------|-------------------|
| Здание                                    |          |                           |                   |
| вид объекта недвижимости                  |          |                           |                   |
| Лист №1                                   | Раздел 2 | Всего листов раздела 2: 1 | Всего разделов: 2 |
| 20 августа 2019г. № КВН/001/2019-20501297 |          | Всего листов выписки: 2   |                   |
| Кадастровый номер:                        |          | 59:32:4562901:1096        |                   |

|   |   |                     |  |
|---|---|---------------------|--|
| 1 | Правообладатель (правообладатели):  | 1.1                 | Муниципальное образование город Пермь                      |
| 2 | Вид, номер и дата государственной регистрации права:  | 2.1                 | Собственность<br>59-1/13-4/1999-352<br>12.11.1999 00:00:00 |
| 4 | Ограничение прав и обременение объекта недвижимости:  | не зарегистрировано |  |
| 5 | Сведения о наличии решения об изъятии объекта недвижимости для государственных и муниципальных нужд:  | данные отсутствуют  |  |
| 6 | Сведения об осуществлении государственной регистрации сделки, права, ограничения права без необходимого в силу закона согласия третьего лица, органа: | данные отсутствуют  |  |

КОПИЯ ВЕРНА  
 СПЕЦИАЛИСТ  
 ДМО



|                               |         |                   |
|-------------------------------|---------|-------------------|
| полное наименование должности | подпись | инициалы, фамилия |
|-------------------------------|---------|-------------------|

М.П.

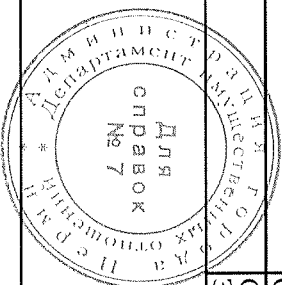
Выписка из Единого государственного реестра недвижимости об основных характеристиках и зарегистрированных правах на объект недвижимости  
Сведения об основных характеристиках объекта недвижимости

На основании запроса от 20.08.2019, поступившего на рассмотрение 20.08.2019, сообщаем, что согласно записям Единого государственного реестра недвижимости:

Раздел 1 Лист 1

| Здание  |   |                     |                         |
|---|---|---------------------|-------------------------|
| вид объекта недвижимости  |   |                     |                         |
| Лист №1 Раздел 1  | Всего листов раздела 1: 1   | Всего разделов: 2   | Всего листов выписки: 2 |
| 20 августа 2019г. № КУВИ-001/2019-20502425  | Кадастровый номер:  | 59:32:0000000:12280 |                         |
| Номер кадастрового квартала:  | 59:32:0000000   |                     |                         |
| Дата присвоения кадастрового номера:  | 10.09.2013  |                     |                         |
| Ранее присвоенный государственный учетный номер:  | Инвентарный номер 2294; Условный номер 59-59-01/002/2012-088                                    |                     |                         |
| Адрес (местоположение):   | Пермский край, Пермский район, Кукуштанское с/п, пос.Кукуштан, ДОО "Дружба"                     |                     |                         |
| Площадь, м2:  | 23.7  |                     |                         |
| Назначение:   | Нежилое   |                     |                         |
| Наименование:   | Здание ТП   |                     |                         |
| Количество этажей, в том числе подземных этажей:  | 1, в том числе подземных 0  |                     |                         |
| Год ввода в эксплуатацию по завершении строительства:   | данные отсутствуют  |                     |                         |
| Год завершения строительства:   | данные отсутствуют  |                     |                         |
| Кадастровая стоимость, руб:   | 91378.73  |                     |                         |
| Кадастровые номера иных объектов недвижимости, в пределах которых расположен объект недвижимости: | данные отсутствуют  |                     |                         |
| Кадастровые номера помещений, машино-мест, расположенных в здании или сооружении:                 | данные отсутствуют  |                     |                         |
| Виды разрешенного использования:  | данные отсутствуют  |                     |                         |
| Статус записи об объекте недвижимости:  | Сведения об объекте недвижимости имеют статус "актуальные, ранее учтенные"                      |                     |                         |
| Особые отметки:   | Сведения для заполнения раздела: 4 - Описание местоположения объекта недвижимости, отсутствуют. |                     |                         |
| Получатель выписки:   | Заявитель: МО г. Пермь  |                     |                         |

КОПИЯ ВЕРНА  
СПЕЦИАЛИСТ  
ДИО



|                               |         |                   |
|-------------------------------|---------|-------------------|
| полное наименование должности | подпись | инициалы, фамилия |
|-------------------------------|---------|-------------------|

М.П.

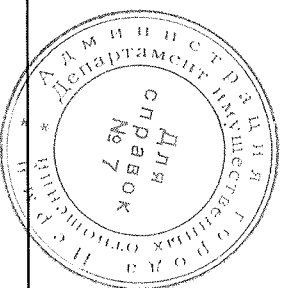


Выписка из Единого государственного реестра недвижимости характеристик и зарегистрированных прав на объект недвижимости  
Сведения о зарегистрированных правах

|  |          |                           |
|--|----------|---------------------------|
| Этание                                     |          |                           |
| вид объекта недвижимости                   |          |                           |
| Лист №1                                    | Раздел 2 | Всего листов раздела 2: 1 |
|  |          | Всего разделов: 2         |
|  |          | Всего листов выписки: 2   |
| 20 августа 2019г. № КУВН-001/2019-20502425 |          |                           |
| Кадастровый номер:                         |          | 59:32:0000000:12280       |

|   |   |                     |   |
|---|---|---------------------|---|
| 1 | Правообладатель (правообладатели):  | 1.1                 | Муниципальное образование город Пермь                         |
| 2 | Вид, номер и дата государственной регистрации права:  | 2.1                 | Собственность<br>59-59-01/002/2012-088<br>16.02.2012 00:00:00 |
| 4 | Ограничение прав и обременение объекта недвижимости:  | не зарегистрировано |   |
| 5 | Сведения о наличии решения об изъятии объекта недвижимости для государственных и муниципальных нужд:  | данные отсутствуют  |   |
| 6 | Сведения об осуществлении государственной регистрации сделки, права, ограничения права без необходимого в силу закона согласия третьего лица, органа: | данные отсутствуют  |   |

КОПИЯ ВЕРНА  
СПЕЦИАЛИСТ  
ДМО



|                               |         |                   |
|-------------------------------|---------|-------------------|
| полное наименование должности | подпись | инициалы, фамилия |
|                               |         |                   |

М.П.

Выписка из Единого государственного реестра недвижимости об основных характеристиках и зарегистрированных правах на объект недвижимости

Сведения об основных характеристиках объекта недвижимости

На основании запроса от 20.08.2019, поступившего на рассмотрение 20.08.2019, сообщаем, что согласно записям Единого государственного реестра недвижимости:

Раздел 1 Лист 1

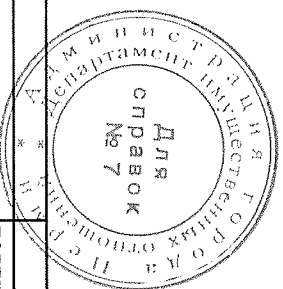
|   |   |                   |                         |
|---|---|-------------------|-------------------------|
| Сооружение  |   | Раздел 1 Лист 1   |                         |
| Вид объекта недвижимости  |   |                   |                         |
| Лист №1 Раздел 1  | Всего листов раздела 1: 1   | Всего разделов: 3 | Всего листов выписки: 3 |
| 20 августа 2019г. № КУВИ-001/2019-20502120  |   |                   |                         |
| Кадастровый номер:  | 59.32.5160006.1684  |                   |                         |
| Номер кадастрового квартала:  | 59.32.5160006   |                   |                         |
| Дата присвоения кадастрового номера:  | 14.07.2015  |                   |                         |
| Ранее присвоенный государственный учетный номер:  | Условный номер 59-59/001-59/001/2015-9133                               |                   |                         |
| Адрес:  | Пермский край, Пермский район, Кукуштанское с/п.п. Кукуштан             |                   |                         |
| Основная характеристика (для сооружения):   | тип   | значение          | единица измерения       |
|   | площадь   | 1.8               | в квадратных метрах     |
|   | площадь застройки   | 1.8               | в квадратных метрах     |
| Назначение:   | иное сооружение (водонапорная башня)                                    |                   |                         |
| Наименование:   | водонапорная башня  |                   |                         |
| Количество этажей, в том числе подземных этажей:  | 0, в том числе подземных 0  |                   |                         |
| Год ввода в эксплуатацию по завершении строительства:   | данные отсутствуют  |                   |                         |
| Год завершения строительства:   | 1988  |                   |                         |
| Кадастровая стоимость, руб.:  | 366963.03   |                   |                         |
| Кадастровые номера иных объектов недвижимости, в пределах которых расположен объект недвижимости: | 59.32.5160006.1348  |                   |                         |
| Кадастровые номера помещений, машино-мест, расположенных в здании или сооружении:                 | данные отсутствуют  |                   |                         |
| Виды разрешенного использования:  | данные отсутствуют  |                   |                         |
| Статус записи об объекте недвижимости:  | Сведения об объекте недвижимости имеют статус "актуальные"              |                   |                         |
| Особые отметки:   | данные отсутствуют  |                   |                         |
| Получатель выписки:   | Селюнова Екатерина (представитель заявителя),<br>Заявитель: МО г. Пермь |                   |                         |
| КОПИЯ ВЕРНА<br>СПЕЦИАЛИСТ<br>ДМО  |   |                   |                         |
| полное наименование должности   |   | подпись           | инициалы, фамилия       |
|   |   | М.П.              |                         |

Выписка из Единого государственного реестра недвижимости об основных характеристиках и зарегистрированных правах на объект недвижимости  
 Сведения о зарегистрированных правах

|  |          |                           |                   |
|--|----------|---------------------------|-------------------|
| Сооружение                                 |          |                           |                   |
| вид объекта недвижимости                   |          |                           |                   |
| Лист №1                                    | Раздел 2 | Всего листов раздела 2: 1 | Всего разделов: 3 |
| 20 августа 2019г. № КУВИ-001/2019-20502120 |          | Всего листов выписки: 3   |                   |
| Катастровый номер:                         |          | 59:32:5160006:1684        |                   |

|   |  |                     |  |
|---|--|---------------------|--|
| 1 | Правообладатель (правообладатели):   | 1.1                 | Муниципальное образование город Пермь                                    |
| 2 | Вид, номер и дата государственной регистрации права:   | 2.1                 | Собственность<br>59-59/001-59/001/201/2015-9133/1<br>25.09.2015 09:47:59 |
| 4 | Ограничение прав и обременение объекта недвижимости:   | не зарегистрировано |  |
| 5 | Сведения о наличии решения об изъятии объекта недвижимости для государственных и муниципальных нужд:   | данные отсутствуют  |  |
| 6 | Сведения об осуществлении государственной регистрации сделки, права, ограничения права без необходимости в силу закона согласия третьего лица, органа: | данные отсутствуют  |  |

КОПИЯ ВЕРНА  
 СПЕЦИАЛИСТ  
 ДМО



|                               |         |                   |
|-------------------------------|---------|-------------------|
| Полное наименование должности | Подпись | Инициалы, фамилия |
|-------------------------------|---------|-------------------|

М.П.

Выписка из Единого государственного реестра недвижимости об основных характеристиках и зарегистрированных правах на объект недвижимости  
 Описание местоположения объекта недвижимости

Сооружение

Вид объекта недвижимости

Лист №1 Раздел 4

Всего листов раздела 4: 1

Всего разделов: 3


Всего листов выписки: 3

20 августа 2019г. № КУВИ-001/2019-20502120

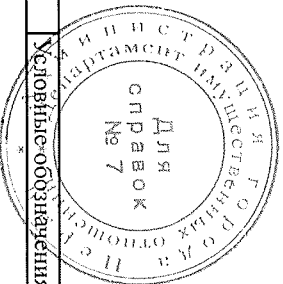
Кадастровый номер:

59:32:5160006:1684

Схема расположения объекта недвижимости (части объекта недвижимости) на земельном участке(ах)



КОПИЯ ВЕРНА  
 СПЕЦИАЛИСТ  
 ДИО



Масштаб 1:20

Условные обозначения:

|                               |         |                   |
|-------------------------------|---------|-------------------|
| Полное наименование должности | Подпись | Инициалы, фамилия |
|-------------------------------|---------|-------------------|

М.П.

Выписка из Единого государственного реестра недвижимости об основных характеристиках и зарегистрированных правах на объект недвижимости  
 Сведения об основных характеристиках объекта недвижимости

На основании запроса от 20.08.2019, поступившего на рассмотрение 20.08.2019, сообщаем, что согласно записям  
 Единого государственного реестра недвижимости:

Раздел 1 Лист 1

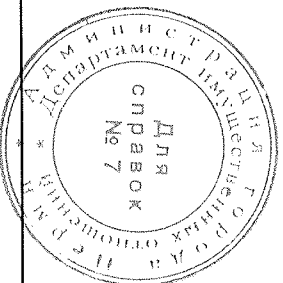
|   |   |                   |                   |
|---|---|-------------------|-------------------|
| Сооружение  |   |                   |                   |
| Вид объекта недвижимости  |   |                   |                   |
| Лист №1 Раздел 1  | Всего листов раздела 1: 1   |                   |                   |
|   | Всего разделов: 2   |                   |                   |
| 20 августа 2019г. № КУВИ-001/2019-20502538  | Всего листов выписки: 2   |                   |                   |
| Кадастровый номер:  | 59:32:0000000:1485  |                   |                   |
| Номер кадастрового квартала:  | 59:32:0860001   |                   |                   |
| Дата присвоения кадастрового номера:  | 28.05.2012  |                   |                   |
| Ранее присвоенный государственный учетный номер:  | Инвентарный номер 19608 19 3  |                   |                   |
| Адрес:  | Пермский край, Пермский район, Кукуштанское с/п. л. Кукуштан, от фидера "Чайка" к ДДУ "Дружба"  |                   |                   |
| Основная характеристика (для сооружения):   | тип   | значение          | единица измерения |
|   | протяженность   | 480               | в метрах          |
| Назначение:   | энергетики и электропередачи  |                   |                   |
| Наименование:   | Линия электропередач высокого напряжения воздушной и кабельной прокладки  |                   |                   |
| Количество этажей, в том числе подземных этажей:  | данные отсутствуют  |                   |                   |
| Год ввода в эксплуатацию по завершении строительства:   | данные отсутствуют  |                   |                   |
| Год завершения строительства:   | 1956  |                   |                   |
| Кадастровая стоимость, руб.:  | 140507.66   |                   |                   |
| Кадастровые номера иных объектов недвижимости, в пределах которых расположен объект недвижимости: | данные отсутствуют  |                   |                   |
| Кадастровые номера помещений, машино-мест, расположенных в здании или сооружении:                 | данные отсутствуют  |                   |                   |
| Виды разрешенного использования:  | данные отсутствуют  |                   |                   |
| Статус записи об объекте недвижимости:  | Сведения об объекте недвижимости имеют статус "актуальные, ранее учтенные"  |                   |                   |
| Особые отметки:   | Право (ограничение права, обременение объекта недвижимости) зарегистрировано на объект недвижимости с основной характеристикой: протяженность: 480 м. Сведения для заполнения раздела: 4 - Описание местоположения объекта недвижимости, отсутствуют.<br>Себезнева Екатерина (представитель заявителя),<br>Заявитель: МО г. Пермь |                   |                   |
| Получатель выписки:   | Заявитель: МО г. Пермь  |                   |                   |
| КОПИЯ ПЕРМЬСКОГО РЕГИОНАЛЬНОГО КАДАСТРОВОГО УЧЕТНОГО СРЕДСТВА<br>СПРАВКА № 7<br>ПИМО              |   | Подпись           |                   |
|   |   | Инициалы, фамилия |                   |
| полное наименование должности   |   | М.П.              |                   |

Выписка из Единого государственного реестра недвижимости характеристик и зарегистрированных прав на объект недвижимости  
Сведения о зарегистрированных правах

|  |          |                           |
|--|----------|---------------------------|
| Сооружение                                 |          |                           |
| Вид объекта недвижимости                   |          |                           |
| Лист №1                                    | Раздел 2 | Всего листов раздела 2: 1 |
|  |          | Всего разделов: 2         |
|  |          | Всего листов выписки: 2   |
| 20 августа 2019г. № КУВИ-001/2019-20502538 |          |                           |
| Кадастровый номер:                         |          | 59:32:0000000-1485        |

|   |   |                     |  |
|---|---|---------------------|--|
| 1 | Правообладатель (правообладатели):  | 1.1                 | Муниципальное образование город Пермь                                    |
| 2 | Вид, номер и дата государственной регистрации права:  | 2.1                 | Собственность<br>59-59/014-59/999/001/2016-8443/1<br>11.10.2016 16:32:07 |
| 4 | Ограничение прав и обременение объекта недвижимости:  | не зарегистрировано |  |
| 5 | Сведения о наличии решения об изъятии объекта недвижимости для государственных и муниципальных нужд:  | данные отсутствуют  |  |
| 6 | Сведения об осуществлении государственной регистрации сделки, права, ограничения права без необходимого в силу закона согласия третьего лица, органа: | данные отсутствуют  |  |

КОПИЯ ВЕРНА  
СПЕЦИАЛИСТ  
ДИО



|                               |         |                   |
|-------------------------------|---------|-------------------|
| полное наименование должности | подпись | инициалы, фамилия |
|-------------------------------|---------|-------------------|

М.П.