



АДМИНИСТРАЦИЯ ГОРОДА ПЕРМИ
ЗАМЕСТИТЕЛЬ ГЛАВЫ АДМИНИСТРАЦИИ
ГОРОДА ПЕРМИ-НАЧАЛЬНИК ДЕПАРТАМЕНТА
ЗЕМЕЛЬНЫХ ОТНОШЕНИЙ
РАСПОРЯЖЕНИЕ

26.11.2019

№ 1636

**О проведении аукциона на право
заключения договоров аренды
земельных участков в Мотовилихинском
и Свердловском районах города Перми**

На основании статьи 39.18 Земельного кодекса Российской Федерации, Положения о департаменте земельных отношений администрации города Перми, утвержденного решением Пермской городской Думы от 24 февраля 2015 г. № 39, постановления администрации города Перми от 20 ноября 2015 г. № 964 «Об утверждении Регламента взаимодействия функциональных органов администрации города Перми при проведении аукционов по продаже земельных участков, находящихся в муниципальной собственности города Перми, и участков, государственная собственность на которые не разграничена, либо аукционов на право заключения договоров аренды земельных участков, находящихся в муниципальной собственности города Перми, и участков, государственная собственность на которые не разграничена»:

1. Провести аукцион на право заключения договоров аренды земельных участков, государственная собственность на которые не разграничена, согласно перечню земельных участков, выставляемых на аукцион, в соответствии с приложением к настоящему распоряжению.

2. Настоящее распоряжение вступает в силу со дня подписания.

3. Контроль за исполнением распоряжения возложить на заместителя начальника департамента земельных отношений администрации города Перми Ильиных О.Г.

И.о. заместителя главы администрации
города Перми - начальника департамента
земельных отношений

ДЕПАРТАМЕНТ ЗЕМЕЛЬНЫХ ОТНОШЕНИЙ
АДМИНИСТРАЦИИ ГОРОДА ПЕРМИ
КОПИЯ ВЕРНА

26 НОЯ 2019



И.М. Патлусова
(И.М. ПАТЛУСОВА)
ПРАВНИЙ СПЕЦИАЛИСТ ОДОР

Приложение
к распоряжению заместителя главы
города Перми - начальника
департамента земельных отношений
от 26.11.2019 № 1636

ПЕРЕЧЕНЬ
земельных участков, выставляемых на аукцион

№ п/п	Кадастровый номер земельного участка	Адрес земельного участка	Площадь, кв. м	Разрешенное использование земельного участка	Срок действия договора аренды
1	2	3	4	5	6
1	59:01:4019087:1576	г. Пермь, Мотовилихинский район, ул. Братчикова, 5	1168	Индивидуальное жилищное строительство	20 лет
2	59:01:4411069:560	г. Пермь, Свердловский район, ул. Бахаревская, 38а	1720	Индивидуальное жилищное строительство	20 лет

Выписка из Единого государственного реестра недвижимости об объекте недвижимости

Сведения о характеристиках объекта недвижимости
На основании запроса от 07.10.2019, поступившего на рассмотрение 07.10.2019, сообщаем, что согласно записям Единого государственного реестра недвижимости:

Земельный участок			
Лист №1	Раздел 1	Всего листов раздела 1: 2	Всего разделов: 4
Вид объекта недвижимости		Всего листов выписки: 5	
7 октября 2019г. № КУВИ-001/2019-24401603			
Кадастровый номер:	59:01:4411069:560		
Номер кадастрового квартала:	59:01:4411069		
Дата присвоения кадастрового номера:	27.08.2019		
Ранее присвоенный государственный учетный номер:	данные отсутствуют		
Адрес (местоположение):	Пермский край, г. Пермь, Свердловский р-н, ул. Бахаревская 1-я		
Площадь, м2:	1720 +/- 15		
Кадастровая стоимость, руб.:	3181656		
Кадастровые номера расположенных в пределах земельного участка объектов недвижимости:	данные отсутствуют		
Кадастровые номера объектов недвижимости, из которых образован объект недвижимости:	данные отсутствуют		
Кадастровые номера образованных объектов недвижимости:	данные отсутствуют		
Категория земель:	Земли населенных пунктов		
Виды разрешенного использования:	индивидуальное жилищное строительство		
Сведения о кадастровом инженере:	32459. образованием земельного участка из земель, находящихся в государственной или муниципальной собственности, расположенного по адресу: Пермский край, Пермь г, Свердловский р-н, Бахаревская 1-я ул, 059-22-01-20/3-641, 2018-12-19		
Сведения о лесах, водных объектах и об иных природных объектах, расположенных в пределах земельного участка:	данные отсутствуют		
Сведения о том, что земельный участок полностью или частично расположен в границах зоны с особыми условиями использования территории или территории объекта культурного наследия:	Земельный участок полностью расположен в границах зоны с реестровым номером 59:32-6.553 от 27.04.2015, дата решения: 11.03.2010, номер решения: 138, наименование ОГВ/ОМСУ: Правительство Российской Федерации		
Сведения о том, что земельный участок расположен в границах особой экономической зоны, территории опережающего социально-экономического развития, зоны территориального развития в Российской Федерации, игорной зоны:	данные отсутствуют		

полное наименование должности	подпись	инициалы, фамилия
-------------------------------	---------	-------------------

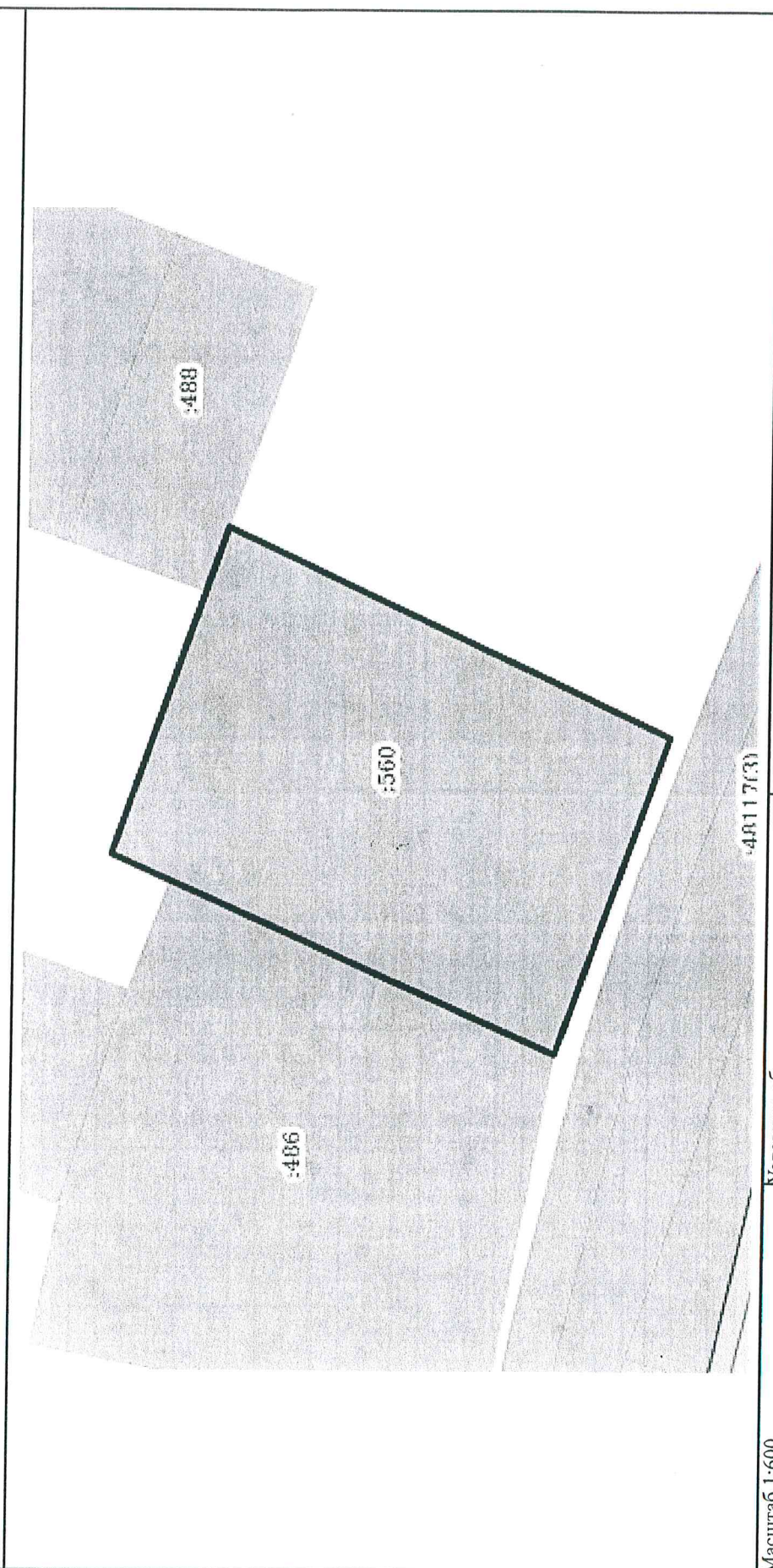
М.П.

Земельный участок		вид объекта недвижимости	
Лист №2 Раздел 1	Всего листов раздела 1: 2	Всего разделов: 4	Всего листов выписки: 5
7 октября 2019г. № КУВИ-001/2019-24401603			
Кадастровый номер: 59:01:4411069:560			
Сведения о том, что земельный участок расположен в границах особо охраняемой природной территории, охотничьих угодий, лесничеств, лесопарков:	данные отсутствуют		
Сведения о результатах проведения государственного земельного надзора:	данные отсутствуют		
Сведения о расположении земельного участка в границах территории, в отношении которой утвержден проект межевания территории:	данные отсутствуют		
Условный номер земельного участка:	данные отсутствуют		
Сведения о принятии акта и (или) заключении договора, предусматривающих предоставление в соответствии с земельным законодательством исполнительным органом государственного органа власти или органом местного самоуправления, находящегося в государственной или муниципальной собственности земельного участка для строительства наемного дома социального использования или наемного дома коммерческого использования:	данные отсутствуют		
Сведения о том, что земельный участок или земельные участки образованы на основании решения об изъятии земельного участка и (или) расположенного на нем объекта недвижимости для государственных или муниципальных нужд:	данные отсутствуют		
Сведения о том, что земельный участок образован из земель или земельного участка, государственная собственность на которые не разграничена:	Земельный участок образован из земель или земельного участка, государственная собственность на которые не разграничена. В соответствии с Федеральным законом от 25 октября 2001 г. № 137-ФЗ "О введении в действие Земельного кодекса Российской Федерации" орган администрации города Перми уполномочен на распоряжение таким земельным участком.		
Сведения о наличии земельного спора о местоположении границ земельных участков:	данные отсутствуют		
Статус записи об объекте недвижимости:	Сведения об объекте недвижимости имеют статус "актуальные"		
Особые отметки:	Сведения об ограничениях права на объект недвижимости, обременениях данного объекта, не зарегистрированных в реестре прав, ограничений прав и обременений недвижимого имущества: Вид ограничения (обременения): Ограничения прав на земельный участок, предусмотренные статьями 56, 56.1 Земельного кодекса Российской Федерации; Срок действия: с 27.08.2019; Реквизиты документа-основания: Постановление "Об утверждении Федеральных правил использования воздушного пространства Российской Федерации" от 11.03.2010 № 138 выдан: Правительство Российской Федерации. Земельный участок подлежит снятию с государственного кадастрового учета по истечении пяти лет со дня его государственного кадастрового учета, если на него не будут зарегистрированы права.		
Получатель выписки: ДГА администрации города Перми			
полное наименование должности		подпись	
		инициалы, фамилия	
		М.П.	

Выписка из Единого государственного реестра недвижимости об объекте недвижимости
Описание местоположения земельного участка

Земельный участок			
вид объекта недвижимости			
Лист №1	Раздел 3	Всего листов раздела 3: 1	Всего разделов: 4
7 октября 2019г. № КУВИ-001/2019-24401603			Всего листов выписки: 5
Кадастровый номер: 59:01:4411069:560			

План (чертеж, схема) земельного участка



Масштаб 1:600	Условные обозначения:
полное наименование должности	подпись
	инициалы, фамилия

М.П.

Выписка из Единого государственного реестра недвижимости об объекте недвижимости
Описание местоположения земельного участка

Земельный участок			
вид объекта недвижимости			
Лист №1	Раздел 3.1	Всего листов раздела 3.1: 1	Всего разделов: 4
7 октября 2019г. № КУВИ-001/2019-24401603		Всего листов выписки: 5	
Кадастровый номер: 59:01:4411069:560			

Описание местоположения границ земельного участка							
№ п/п	Номер точки начала	Номер точки конечная	Дирекционный и угол	Горизонтальное проложение, м	Описание закрепления на местности	Кадастровые номера смежных участков	Сведения об адресах правообладателей смежных земельных участков
1	2	3	4	5	6	7	8
1	1.1.1	1.1.2	108°46.4'	28.37	данные отсутствуют	данные отсутствуют	данные отсутствуют
2	1.1.2	1.1.3	109°12.8'	6.99	данные отсутствуют	59:01:4411069:488	79068880995@yaandex.ru, 614013, край Пермский, г Пермь, ул. Ломоносова, д. 53В
3	1.1.3	1.1.4	205°21.3'	49.76	данные отсутствуют	данные отсутствуют	данные отсутствуют
4	1.1.4	1.1.5	289°29.3'	34.38	данные отсутствуют	данные отсутствуют	данные отсутствуют
5	1.1.5	1.1.6	24°15.1'	42.78	данные отсутствуют	59:01:4411069:486	данные отсутствуют
6	1.1.6	1.1.1	24°24.0'	6.51	данные отсутствуют	данные отсутствуют	данные отсутствуют

полное наименование должности	подпись	инициалы, фамилия
-------------------------------	---------	-------------------

М.П.

Выписка из Единого государственного реестра недвижимости об объекте недвижимости
Описание местоположения земельного участка

Земельный участок			
вид объекта недвижимости			
Лист №1	Раздел 3.2	Всего листов раздела 3.2: 1	Всего разделов: 4
7 октября 2019г. № КУВИ-001/2019-24401603		Всего листов выписки: 5	
Кадастровый номер: 59:01:4411069:360			

Сведения о характерных точках границы земельного участка			
Система координат 59.2			
Номер точки	Координаты, м		Средняя квадратичная погрешность определения координат характерных точек границ земельного участка, м
	X	Y	
1	2	3	5
1	511263.06	2231273.11	0.1
2	511253.93	2231299.97	0.1
3	511251.63	2231306.57	0.1
4	511206.66	2231285.26	0.1
5	511218.13	2231252.85	0.1
6	511257.13	2231270.42	0.1
1	511263.06	2231273.11	0.1

ПОЛНОЕ НАИМЕНОВАНИЕ ДОЛЖНОСТИ	ПОДПИСЬ	ИНИЦИАЛЫ, ФАМИЛИЯ
-------------------------------	---------	-------------------

М.П.

Федеральная служба государственной
регистрации, кадастра и картографии

Заявителю (Департамент земельных
отношений администрации города
Перми)

Уведомление об отсутствии в Едином
государственном реестре недвижимости
запрашиваемых сведений

13 ноября 2019г.

№КУВИ-001/2019-27659936

На основании запроса от 12.11.2019,
поступившего на рассмотрение 12.11.2019,
в соответствии с частью 12 статьи 62 Федерального закона от 13 июля 2015 г. № 218-ФЗ "О
государственной регистрации недвижимости" уведомляем, что в Едином государственном
реестре недвижимости отсутствует запрошенная Вами информация.

1	Вид запрашиваемой информации:	выписка из ЕГРН об объекте недвижимости
2	Содержание запроса:	Вид объекта недвижимости: Здание. Описание объекта недвижимости: адрес: г. Пермь, Свердловский район, ул. Бахаревская, 38а; дополнительная информация: назначение: Жилой дом.
3	Причины направления уведомления:	отсутствие в ЕГРН сведений об объекте недвижимости

Учреждения юстиции по государственной регистрации прав на недвижимое имущество и сделок с ним, правопреемниками которых являются соответствующие управления Росреестра, приступили к проведению государственной регистрации прав на недвижимое имущество и сделок с ним с дат, указанных на официальном сайте Росреестра в информационно-телекоммуникационной сети "Интернет".

полное наименование должности	подпись	инициалы, фамилия

М.П.

Федеральная служба государственной
регистрации, кадастра и картографии

Заявителю (Департамент земельных
отношений администрации города
Перми)

Уведомление об отсутствии в Едином
государственном реестре недвижимости
запрашиваемых сведений

13 ноября 2019г.

№КУВИ-001/2019-27660086

На основании запроса от 12.11.2019,
поступившего на рассмотрение 12.11.2019,
в соответствии с частью 12 статьи 62 Федерального закона от 13 июля 2015 г. N 218-ФЗ "О
государственной регистрации недвижимости" уведомляем, что в Едином государственном
реестре недвижимости отсутствует запрошенная Вами информация.

1	Вид запрашиваемой информации:	выписка из ЕГРН об объекте недвижимости
2	Содержание запроса:	Вид объекта недвижимости: Здание. Описание объекта недвижимости: адрес: г. Пермь, Свердловский район, ул. Бахаревская, 38а; дополнительная информация: назначение: Жилой дом.
3	Причины направления уведомления:	отсутствие в ЕГРН сведений об объекте недвижимости

Учреждения юстиции по государственной регистрации прав на недвижимое имущество и сделок с ним, правопреемниками которых являются соответствующие управления Росреестра, приступили к проведению государственной регистрации прав на недвижимое имущество и сделок с ним с дат, указанных на официальном сайте Росреестра в информационно-телекоммуникационной сети "Интернет".

полное наименование должности	подпись	инициалы, фамилия

М.П.

Федеральная служба государственной
регистрации, кадастра и картографии

Заявителю (Департамент земельных
отношений администрации города
Перми)

Уведомление об отсутствии в Едином
государственном реестре недвижимости
запрашиваемых сведений

13 ноября 2019г.

№КУВИ-001/2019-27659995

На основании запроса от 12.11.2019,
поступившего на рассмотрение 12.11.2019,
в соответствии с частью 12 статьи 62 Федерального закона от 13 июля 2015 г. № 218-ФЗ "О
государственной регистрации недвижимости" уведомляем, что в Едином государственном
реестре недвижимости отсутствует запрошенная Вами информация.

1	Вид запрашиваемой информации:	выписка из ЕГРН об объекте недвижимости
2	Содержание запроса:	Вид объекта недвижимости: Объект незавершённого строительства. Описание объекта недвижимости: адрес: г. Пермь, Свердловский район, ул. Бахаревская, 38а.
3	Причины направления уведомления:	отсутствие в ЕГРН сведений об объекте недвижимости

Учреждения юстиции по государственной регистрации прав на недвижимое имущество и сделок с ним, правопреемниками которых являются соответствующие управления Росреестра, приступили к проведению государственной регистрации прав на недвижимое имущество и сделок с ним с дат, указанных на официальном сайте Росреестра в информационно-телекоммуникационной сети "Интернет".

полное наименование должности	подпись	инициалы, фамилия

М.П.



АДМИНИСТРАЦИЯ ГОРОДА ПЕРМИ
НАЧАЛЬНИК ДЕПАРТАМЕНТА
ГРАДОСТРОИТЕЛЬСТВА И АРХИТЕКТУРЫ
РАСПОРЯЖЕНИЕ

30.08.2019

059-22-01-03-1428

**О присвоении адресов объектам
адресации**

В соответствии с постановлениями Правительства Российской Федерации от 19 ноября 2014 г. № 1221 «Об утверждении Правил присвоения, изменения и аннулирования адресов», от 22 мая 2015 г. № 492 «О составе сведений об адресах, размещаемых в государственном адресном реестре, порядке межведомственного информационного взаимодействия при ведении государственного адресного реестра, о внесении изменений и признании утратившими силу некоторых актов правительства Российской Федерации», решением Пермской городской Думы от 27 сентября 2011 г. № 193 «О создании департамента градостроительства и архитектуры администрации города Перми», постановлением администрации города Перми от 06 апреля 2009 г. № 191 «Об адресном реестре города Перми»:

1. Земельному участку с кадастровым номером 59:01:4411069:560 площадью 1720 кв. м в Свердловском районе присвоен адрес: Российская Федерация, Пермский край, Пермский городской округ, г. Пермь, ул. Бахаревская, 38а.

Земельному участку с кадастровым номером 59:01:4119112:331 площадью 553 кв. м в Мотовилихинском районе присвоен адрес: Российская Федерация, Пермский край, Пермский городской округ, г. Пермь, пр-кт Октябрят, 144.


Земельному участку с кадастровым номером 59:01:4119112:332 площадью 537 кв. м в Мотовилихинском районе присвоен адрес: Российская Федерация, Пермский край, Пермский городской округ, г. Пермь, ул. Просторная, 12.

2. Местоположение объектов адресации указано согласно приложениям 1, 2, 3 к настоящему распоряжению.

3. Отделу ведения адресного реестра в течение 3 рабочих дней со дня вступления в силу настоящего распоряжения внести настоящее распоряжение в государственный адресный реестр.

4. Настоящее распоряжение вступает в силу со дня подписания.

5. Контроль за исполнением настоящего распоряжения возложить на заместителя начальника департамента градостроительства и архитектуры администрации города Перми Сюткина В.Г.



М.В. Норова



Схема местоположения объекта адресации



М 1:1000



Градостроительный план земельного участка

R U 9 0 3 0 3 0 0 0 - 1 9 1 3 1 7

Градостроительный план земельного участка подготовлен на основании
заявления №059-22-01-37/1 - 190 от 27.08.2019 "Об утверждении и выдаче градостроительного
плана земельного участка"

Департамент градостроительства и архитектуры администрации г. Перми,

(реквизиты заявления правообладателя земельного участка с указанием ф.и.о.
заявителя - физического лица, либо реквизиты заявления и наименование
заявителя - юридического лица о выдаче градостроительного плана земельного
участка)

Местонахождение земельного участка

Пермский край

(субъект Российской Федерации)

г. Пермь, Свердловский р-н, ул. 1-я Бахаревская

(муниципальный район или городской округ)

(поселение)

Описание границ земельного участка:

Обозначение (номер) характерной точки	Перечень координат характерных точек в системе координат, используемой для ведения Единого государственного реестра недвижимости	
	X	Y
1	511263,04	2231273,09
2	511253,91	2231299,95
3	511251,61	2231306,55
4	511206,64	2231285,24
5	511218,11	2231252,83
6	511257,11	2231270,4
7	511263,04	2231273,09

Кадастровый номер земельного участка (при наличии)

59:01:4411069:560

Площадь земельного участка

1720 кв.м

Информация о расположенных в границах земельного участка объектах капитального
строительства

Объекты капитального строительства отсутствуют

Информация о границах зоны планируемого размещения объекта капитального строительства в соответствии с утвержденным проектом планировки территории (при наличии)

Проект планировки территории не утвержден

Обозначение (номер) характерной точки	Перечень координат характерных точек в системе координат, используемой для ведения Единого государственного реестра недвижимости	
	X	Y
-	-	-

Реквизиты проекта планировки территории и (или) проекта межевания территории в случае, если земельный участок расположен в границах территории, в отношении которой утверждены проект планировки территории и (или) проект межевания территории

Документация по планировке территории не утверждена

(указывается в случае, если земельный участок расположен в границах территории в отношении которой утверждены проект планировки территории и (или) проект межевания территории)

Градостроительный план подготовлен

Сюткиным В.Г., заместителем начальника департамента,
Департамент градостроительства и архитектуры
администрации г. Перми

(ф.и.о., должность уполномоченного
лица, наименование органа)



(подпись)

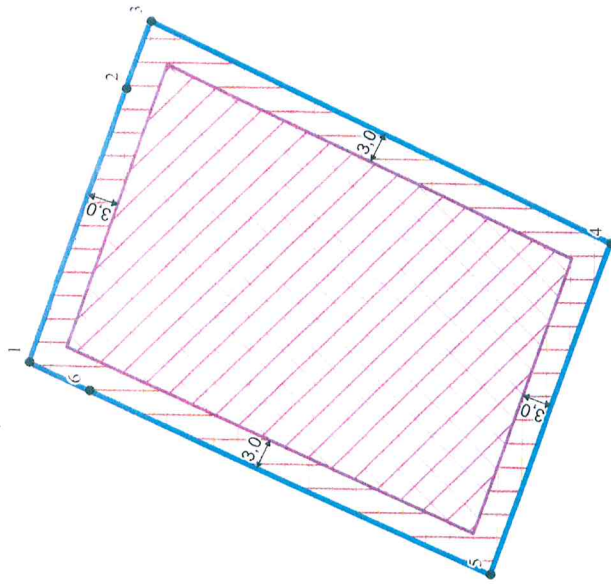
В.Г. Сюткин

(расшифровка подписи)

Дата выдачи

25.09.2019
(ДД.ММ.ГГ)

1. Чертеж градостроительного плана земельного участка



Условные обозначения

- ① Номер объекта капитального строительства
- Поворотные точки границы земельного участка
- Место допустимого размещения объекта капитального строительства
- Отступы от границ
- Граница земельного участка
- Линии регулирования застройки
- Красные линии
- Охранные зоны инженерных коммуникаций
- Место допустимого размещения при блокированной жилой застройке

Ситуационный план расположения земельного участка
М 1:5000



Приаэродромная территория

Описание функциональной зоны Генерального плана города Перми, утвержденного решением Пермского городского Думы от 17.12.2010 №205

Формирование и развитие ТСП:Ж (зон стабилизации жилой застройки) определяется прежде всего их спецификой, а именно тем, что данный вид территории занят фрагментарной, некомплексной жилой застройкой в виде единичных жилых домов, удаленных от объектов инженерной, транспортной и социальной инфраструктуры. Стабилизация, увеличение площади жилой застройки в пределах таких территорий осуществляется с целью повышения эффективности бюджетных расходов при реализации программы по обеспечению ТСП:Ж коммунальным, социальным и транспортным обслуживанием.

Формирование и развитие ТСП:Ж должно направляться следующими целями: установками - созданием правовых, административных и экономических условий для:

1. стабилизации увеличения площади застройки и интенсивности ее использования;
2. обеспечения приемлемого уровня комфорта жизнедеятельности населения на основе спешного подтолкнутой городской прог. раммы, предусматривающей комплекс мер, в том числе обеспечение населения необходимыми видами обслуживания, благоустройство территории, переселение (при необходимости) в благоустроенные жилые дома, расположенные в границах СПП.

Указанные целевые установки реализуются путем обеспечения подготовки и принятия в установленном порядке предельных о внесении изменений в ПЗЗ применительно к выделу разрешения о использовании земельных участков и иных объектов недвижимости, расположенных в ТСП:Ж.

При формировании данной функциональной зоны следует учитывать следующие положения, которые отражаются градостроительных регламентах ПЗЗ: допускается строительство индивидуальных жилых домов не выше трех этажей

Имя	Кат.уч.	Лист	Масш.	Масш.	Площадь	Дата
<p>Градостроительный план земельного участка Пермский край, г.Пермь, Свердловский р-н, ул. 1-я Бахаревская</p> <p>25.09.19 В.Г. Сидоркин</p>						
<p>Играстроительный план земельного участка с кадастровым № 44:111069.5/00 площадью 0,1720 га</p>						
Имя	Кат.уч.	Лист	Масш.	Масш.	Площадь	Дата
Иванов И.И.	Иванов И.И.	Иванов И.И.	Иванов И.И.	Иванов И.И.	Иванов И.И.	Иванов И.И.
Иванов И.И.	Иванов И.И.	Иванов И.И.	Иванов И.И.	Иванов И.И.	Иванов И.И.	Иванов И.И.
<p>Чертеж градостроительного плана М 1:500</p> <p>Департамент градостроительства и архитектуры Администрация г.Перми</p>						

1. Чертеж(и) градостроительного плана земельного участка

Чертеж(и) градостроительного плана земельного участка разработан(ы) на топографической основе в масштабе _____, выполненной _____

(дата, наименование организации, подготовившей топографическую основу)

Чертеж(и) градостроительного плана земельного участка разработан(ы)

24.09.2019, Департамент градостроительства и архитектуры администрации г. Перми

(дата, наименование организации)

2. Информация о градостроительном регламенте либо требованиях к назначению, параметрам и размещению объекта капитального строительства на земельном участке, на который действие градостроительного регламента не распространяется или для которого градостроительный регламент не устанавливается

Земельный участок расположен в территориальной зоне: Ж-5. Установлен градостроительный регламент

2.1. Реквизиты акта органа государственной власти субъекта Российской Федерации, органа местного самоуправления, содержащего градостроительный регламент либо реквизиты акта федерального органа государственной власти, органа государственной власти субъекта Российской Федерации, органа местного самоуправления, иной организации, определяющего в соответствии с федеральными законами порядок использования земельного участка, на который действие градостроительного регламента не распространяется или для которого градостроительный регламент не устанавливается

Решение Пермской городской Думы от 26.06.2007 № 143 "Об утверждении Правил землепользования и застройки города Перми"

2.2. Информация о видах разрешенного использования земельного участка основные виды разрешенного использования земельного участка:

Ж-5 Зона индивидуальной усадебной жилой застройки

основные виды разрешенного использования земельного участка:

- для индивидуального жилищного строительства (2.1)
- блокированная жилая застройка (2.3)
- дошкольное, начальное и среднее общее образование (3.5.1)
- объекты наружного противопожарного водоснабжения (пожарные резервуары, водоемы, пирсы и прочие)
- оказание социальной помощи населению (3.2.2)
- оказание услуг связи (3.2.3)

условно разрешенные виды использования земельного участка:

- дома социального обслуживания (3.2.1)
- магазины (не более 400 кв. м)
- аптеки
- амбулаторно-поликлиническое обслуживание (3.4.1)
- клубы многоцелевого и специализированного назначения с ограничением по времени работы
- спорт (5.1)
- спортивные площадки
- приемные пункты прачечных и химчисток
- общественное питание (4.6)
- амбулаторное ветеринарное обслуживание (3.10.1)
- антенны сотовой, радиорелейной и спутниковой связи
- религиозное использование (3.7)
- гостиничное обслуживание (4.7)
- коммунальное обслуживание (3.1)

вспомогательные виды использования земельного участка:

- зеленые насаждения
- хранение автотранспорта (2.7.1)
- хозяйственные постройки, в том числе строения для содержания домашнего скота и птицы, бани
- постройки для занятий предпринимательской деятельностью
- теплицы, оранжереи
- сады, огороды
- скважины для забора воды, индивидуальные колодцы (при условии организации зоны санитарной охраны не менее 30-50 м выше по потоку грунтовых вод)
- индивидуальные бани, надворные туалеты
- объекты наружного противопожарного водоснабжения (пожарные резервуары, водоемы)

2.3. Пределные (минимальные и (или) максимальные) размеры земельного участка и предельные параметры разрешенного строительства, реконструкции объекта капитального строительства, установленные градостроительным регламентом для территориальной зоны, в которой расположен земельный участок:

Пределные (минимальные и (или) максимальные) размеры земельных участков, в том числе их площадь		3		4		5		6		7		8	
1	2	Площадь, м ² или га		Минимальные отступы от границ земельного участка в целях определения мест допустимого размещения зданий, строений, сооружений, за пределами которых запрещено строительство зданий, строений, сооружений		Пределное количество этажей и (или) предельная высота зданий, строений, сооружений		Максимальный процент застройки в границах земельного участка, определяемый как отношение суммарной площади земельного участка, которая может быть застроена, ко всей площади земельного участка		Требования к архитектурным решениям объектов капитального строительства, расположенным в границах территории исторического поселения федерального или регионального значения		Иные показатели	
Длина, м	Ширина, м	3		4		5		6		7		8	
Без ограничений	Без ограничений	Максимальный размер земельного участка для всех видов разрешенного использования земельных участков, за исключением случаев, установленных настоящей статьей: 10000000 (кв.м.); Минимальный размер земельного участка для всех видов разрешенного использования земельных участков, за исключением случаев, установленных настоящей статьей: 1 (кв.м.); Минимальный размер земельного участка с видом разрешенного использования «для индивидуального жилищного строительства (2.1)»: 450 (кв.м.); Максимальный размер земельного участка с видом разрешенного использования «для индивидуального жилищного строительства (2.1)»: 2000 (кв.м.); Минимальный размер земельного участка для площадок для выгула собак: 600 (кв.м.);		Минимальный отступ от границ земельного участка до места допустимого размещения зданий, строений (за исключением границ со стороны территории общего пользования, где отступ определяется с учетом красных линий и линий регулирования застройки, установленных проектом планировки территории, а также границ смежных земельных участков при блокированной жилой застройке): 3 (м);		10,5 (м);		для всех видов разрешенного использования земельных участков: 40 %;		Без ограничений		Максимальный выступ за красную линию нависающих частей здания из плоскости уровня, выступающих из плоскости наружной стены фасада здания на высоте не менее 4,5 м над территорией общего пользования, составляет не более 1,2 м от красной линии. В случаях когда линия регулирования застройки отличается от красной линии, указанный выступ может быть произведен за линию регулирования застройки;	

2.4. Требования к назначению, параметрам и размещению объекта капитального строительства на земельном участке, на который действие градостроительного регламента не распространяется или для которого градостроительный регламент не устанавливается:

1 Причины отнесения земельного участка к виду земельного участка, на который действие градостроительного регламента не распространяется или для которого градостроительный регламент не устанавливается	2 Реквизиты акта, регулирующего использование земельного участка	3 Требования к использованию земельного участка	4 Предельное количество этажей и (или) предельная высота зданий, строений, сооружений	5 Максимальный процент застройки в границах земельного участка, определяемый как отношение суммарной площади земельного участка, которая может быть застроена, ко всей площади земельного участка	6 Требования к параметрам объекта капитального строительства Иные требования к параметрам объекта капитального строительства	7 Требования к размещению объектов капитального строительства Минимальные отступы от границ земельного участка в целях определения мест допустимого размещения зданий, строений, сооружений, за пределами которых запрещено строительство зданий, строений, сооружений	8 Иные требования к размещению объектов капитального строительства

4. Информация о расчетных показателях минимально допустимого уровня обеспеченности территории объектами коммунальной, транспортной, социальной инфраструктуры и расчетных показателей максимально допустимого уровня территориальной доступности указанных объектов для населения в случае, если земельный участок расположен в границах территории, в отношении которой предусматривается осуществление деятельности по комплексному и устойчивому развитию территории:

Информация о расчетных показателях минимально допустимого уровня обеспеченности территории									
Объекты коммунальной инфраструктуры			Объекты транспортной инфраструктуры			Объекты социальной инфраструктуры			
Наименование вида объекта	Единица измерения	Расчетный показатель	Наименование вида объекта	Единица измерения	Расчетный показатель	Наименование вида объекта	Единица измерения	Расчетный показатель	Расчетный показатель
1	2	3	4	5	6	7	8	9	9
Информация о расчетных показателях максимально допустимого уровня территориальной доступности									
Наименование вида объекта	Единица измерения	Расчетный показатель	Наименование вида объекта	Единица измерения	Расчетный показатель	Наименование вида объекта	Единица измерения	Расчетный показатель	Расчетный показатель
1	2	3	4	5	6	7	8	9	9

5. Информация об ограничениях использования земельного участка, в том числе если земельный участок полностью или частично расположен в границах зон с особыми условиями использования территорий

Земельный участок полностью расположен в границах зоны с особыми условиями использования территории: Приаэродромная территория аэродрома аэропорта Большое Савино, 59.32.2.857 - Постановление Правительства РФ от 11.03.2010 № 138 "Об утверждении Федеральных правил использования воздушного пространства Российской Федерации": "Запрещается размещать в полосах воздушных подходов на удалении до 30 км, а вне полос воздушных подходов - до 15 км от контрольной точки аэродрома объекты выбросов (размещения) отходов, животноводческие фермы, скотобойни и другие объекты, способствующие привлечению и массовому скоплению птиц."

6. Информация о границах зон с особыми условиями использования территорий, если земельный участок полностью или частично расположен в границах таких зон:

Наименование зоны с особыми условиями использования территории с указанием объекта, в отношении которого установлена такая зона	Перечень координат характерных точек в системе координат, используемой для ведения Единого государственного реестра недвижимости		
	Обозначение (номер) характерной точки	X	Y
1	2	3	4
-	-	-	-

7. Информация о границах зон действия публичных сервитутов Информация отсутствует

Обозначение (номер) характерной точки	Перечень координат характерных точек в системе координат, используемой для ведения Единого государственного реестра недвижимости	
	X	Y
-	-	-

8. Номер и (или) наименование элемента планировочной структуры, в границах которого расположен земельный участок

9. Информация о технических условиях подключения (технологического присоединения) объектов капитального строительства к сетям инженерно-технического обеспечения, определенных с учетом программ комплексного развития систем коммунальной инфраструктуры поселения, городского округа

Технические условия подключения объекта к сетям инженерно-технического обеспечения: в соответствии с действующими техническими условиями эксплуатирующих организаций

10. Реквизиты нормативных правовых актов субъекта Российской Федерации, муниципальных правовых актов, устанавливающих требования к благоустройству территории

Решение Пермской городской Думы от 18.12.2018 № 265 "Об утверждении Правил благоустройства территории города Перми и о признании утратившими силу отдельных решений Пермской городской Думы"

11. Информация о красных линиях:

Информация отсутствует

Обозначение (номер) характерной точки	Перечень координат характерных точек в системе координат, используемой для ведения Единого государственного реестра недвижимости	
	X	Y
-	-	-

02.08.19 № 110-13389
на № 110-12971 от 22.07.2019 г.

Начальнику отдела
градостроительной подготовки
территории управления
территориального планирования и
механизмов реализации
Департамента градостроительства
и архитектуры
Администрации г. Перми
А.В. Никулину

614000, г. Пермь, ул. Сибирская, 15

О выдаче технических условий

Уважаемый Александр Владимирович!

В ответ на Ваш запрос № 059-22-01-20/2-990 от 17.07.2019 г. о выдаче технических условий подключения к сетям водоснабжения и водоотведения земельного участка по ул. Бахаревская, 38а в Свердловском районе г. Перми, для индивидуального жилищного строительства, с предполагаемым объемом водопотребления и водоотведения 1,0 м3/сут., сообщаем следующее.

В районе указанного Вами земельного участка по ул. Бахаревская, 38а отсутствуют централизованные сети водоснабжения и водоотведения, эксплуатируемые ООО «Новогор-Прикамье».

Ближайшие сети водоснабжения, эксплуатируемые ООО «НОВОГОР-Прикамье», располагаются по ул. Куйбышева в районе здания по ул. Куйбышева, 128 ориентировочно на расстоянии – 1250 м от выше указанного земельного участка.

Ближайшие сети водоотведения, эксплуатируемые ООО «НОВОГОР-Прикамье», располагаются вдоль ул. Брестская ориентировочно на расстоянии – 700 м от выше указанного земельного участка.

При проектировании может быть применен альтернативный способ водоснабжения без подключения к централизованной системе водоснабжения (от скважины) и альтернативный способ канализования, без подключения к централизованной системе канализации г. Перми (отвод стоков на локальные очистные сооружения, канализование жилого дома в выгребную яму с последующим вывозом стоков спец. машинами), который должен соответствовать всем нормативным требованиям Российской Федерации.

Начальник управления технологического
присоединения



А.М. Волохина

06.08.2019

№ ПЭ/ПГЭС/01-22/5181

614016, г. Пермь, ул. Камчатовская, д. 26
Тел.: (342) 233-02-48, Факс: (342) 233-27-07
E-mail: pe-pges@rosseti-ural.ru

На _____ от _____

Начальнику отдела градостроительной
подготовки территорий управления
территориального планирования и
механизмов реализации Департамента
градостроительства и архитектуры
Администрации города Перми
А. В. Никулину

Сибирская ул., 15,
г. Пермь, 614000

О выдаче технических условий
на объекты под и.ж.с. в г.Пермь

Уважаемый Александр Владимирович!

На запрос от 17.07.2019 № 059-22-01-20/2-987 ПО ПГЭС филиала ОАО «МРСК Урала» - «Пермэнерго» сообщает о наличии технической возможности технологического присоединения энергопринимающих устройств по адресам:

№ в списке	Описание з/участка	Мощ.
1	г. Пермь, Мотовилихинский район, ул. Сельскохозяйственная, 27д под и.ж.с.	15 кВт
2	г. Пермь, Свердловский район, ул. Бахаревская, 38а под и.ж.с.	15 кВт
3	г. Пермь, Свердловский район, ул. Апрельская, 37в под и.ж.с.	15 кВт
4	г. Пермь, Кировский район, ул. Бузулукская, 32б под и.ж.с.	15 кВт
5	г. Пермь, Кировский район, ул. Яринская, 1г под и.ж.с.	15 кВт
6	г. Пермь, Свердловский район, ул. Таежная 3-я, 5 под и.ж.с.	15 кВт
7	г. Пермь, Индустриальный район, ул. Красавинская 1-я, 14 под и.ж.с.	15 кВт
8	г. Пермь, Индустриальный район, ул. Верхне-Муллинская, 123б под и.ж.с.	15 кВт
9	г. Пермь, Орджоникидзевский район, ул. Сурикова, 48в под и.ж.с.	15 кВт
10	г. Пермь, Мотовилихинский район, ул. Вятская, 7 под и.ж.с.	15 кВт

В соответствии с «Правилами технологического присоединения...», утвержденными постановлением Правительства Российской Федерации № 861 от





Акционерное общество
«Газпром газораспределение Пермь»
(АО «Газпром газораспределение Пермь»)

Пермский филиал

ул. Уральская, д. 104, г. Пермь,
Пермский край, Российская Федерация, 614107
тел.: +7 (342) 262-79-07, факс: +7 (342) 262-79-09, +7 (342) 282-52-76
e-mail: post@pf.ugaz.ru
ОКПО 03295605, ОГРН 1025900512670, ИНН 5902183841, КПП 590602001

24.08.2019 № 5726
на № 10010 от 22.07.2019 г.

О предоставлении информации

АДМИНИСТРАЦИЯ ГОРОДА ПЕРМИ

ДЕПАРТАМЕНТ
ГРАДОСТРОИТЕЛЬСТВА И
АРХИТЕКТУРЫ
Начальнику отдела
градостроительной подготовки
территорий УТШ и МР
департамента
градостроительства и
архитектуры администрации
города Перми
А.В.Никулину

614000, г. Пермь,
ул. Сибирская, д.15
Тел. (факс): 8(342)212-68-28

В ответ на Ваш запрос вх.№10010 от 22.07.2019г.; вх.№10013 от 22.07.2019г.; вх.№10011 от 22.07.2019г.; вх.№10008 от 22.07.2019г.; вх.№10252 от 25.07.2019г. предоставляю следующую информацию.

В соответствии с Правилами подключения (технологического присоединения) объектов капитального строительства к сетям газораспределения, утвержденными Постановлением Правительства РФ №1314 от 30.12.2013г. (в ред. от 30.01.2018г.), технические условия выдаются на объекты капитального строительства.

Дополнительно сообщаю, что техническая возможность подключения земельных участков по следующим адресам: г. Пермь, ул.Трактористов, 17; ул.Кировоградская, 136а; ул.Бакинских Комиссаров, 60а; ул.Болотная, 12а; ул.Болотная, 12б; ул.Болотная, 12г; ул.Болотная, 12в; ул.Нижнекамская, 24а; ул.Сельскохозяйственная, 27г (059-22-01-20/2-974 от 16.07.2019); ул.Соболинская 5-я, 1в; ул.Бузулукская, 32а; ул.Федотова, 76; ул.Окраинная, 14в; ул.Фиалковая, 40; ул.Бахаревская, 30; Бойный 2-й пер.,7 (059-22-01-20/2-983 от 17.07.2019); ул.Сельскохозяйственная, 27д; ул.Бахаревская, 38а; ул.Апрельская, 37в; ул.Бузулукская, 32б; ул.Яринская, 1г; ул.Таежная 3-я, 5; ул.Сурикова, 48в; ул.Вятская, 7 (059-22-01-20/2-989 от 17.07.2019); Радужный пер., 2б; ул.Ореховая, 69а; ул.Гиринская 1-я, 43а; ул.Таежная 4-я, 6а; ул.Пасечная, 1; ул.Соликамская, 205а; ул.Южная, 12г; ул.Отдыха, 2б (059-22-01-20/2-994 от 17.07.2019); ул.Космонавта Беляева, 61-Дивьянская, кад.№59:01:4413816:19726 (059-22-01-20/2-1000 от 17.07.2019); ул.Сельскохозяйственная, 27б; ул.Верхоянская, 39а; ул.Чехова, 41; ул.Соликамская, 243; ул.Свободы, 105а; ул.Витимская, 16; ул.Красногвардейская, 43; ул.Севастопольская, 34; ул.Севастопольская, 34б; (059-22-01-20/2-1006 от 18.07.2019); ул.Алтайская, 4 (059-22-01-20/2-1011 от

Исп. Токарева Л.Н.
Тел 262-79-21

18.07.2019); ул.Керченская, 62а; ул.Яхтовая, уч.129; ул.Ромашковая, 39; ул.Борцов Революции, 120а; ул.Республиканская, 11; восточнее ул.Линия 10-я, 66; ул.Севастопольская, 32б; ул.Севастопольская, 32в; ул.Севастопольская, 34в; ул.Трактористов, 19а (059-22-01-20/2-1012 от 18.07.2019); ул.Ирбитская, 73; ул.Александра Пархоменко, 33; ул.Старо-Азовская, 8; ул.Черемховская, 97а; ул.Нижнекамская, ба; ул.Андроновская 1-я, 1а; ул.Восстания, 198а; ул.Висимская, 11; мкр.Камская поляна, 13а; севернее ул.Ягодная, 10 (059-22-01-20/2-1016 от 18.07.2019); ул.Зимняя, 12; ул.Токарная, 24б; мкр.Ширяиха, 36в; ул.Липогорская 1-я, 18б; ул.Нижнемостовая, 55в; ул.Верхнемостовая, 3г; ул.Юрлинская 2-я, 23; ул.Оверятская, 26(059-22-01-20/2-1022 от 18.07.2019); ул.Зеленая, 26(Голованово); ул.Бахаревская, 41а; ул.Яблонева, 7; ул.Яблонева, 23; западнее ул. 4-я Липогорская, 7; ул.Сиренева, 36а; ул. 1-я Липогорская, 18; ул.Промучасток, 31в; ул.Южнее, 8б; ул.Свободы, 91а (059-22-01-20/2-1030 от 19.07.2019); ул.Журналиста Дементьева, 123г; ул.Журналиста Дементьева, 123д; ул.Севастопольская, 34а; ул.Журналиста Дементьева, 123е; ул.Журналиста Дементьева, 123ж; ул.Братчикова, 5; ул.Ласьвинские хутора, 21д (059-22-01-20/2-1035 от 19.07.2019); ул.Возовая, 15; ул.Зимняя, 31; ул.Заливная, 4а; ул.Телефонная, 12; ул.Летняя, 8; ул.Сиренева, 41а; ул.Апрельская, 31а; ул.Линия 6-я А, 2а (059-22-01-20/2-1040 от 19.07.2019); ул.Гайвинская, 115а, кад.№59:01:2910313:125 (059-22-01-20/2-1042 от 19.07.2019); ул.Хвойная, 18, кад.№59:01:1713060:3(059-22-01-20/2-1049 от 19.07.2019); ул.Борцов Революции, 158, кад.№59:01:2010377:6(059-22-01-20/2-1052 от 19.07.2019); ул.Загарьинская, 1, кад.№59:01:4410908:158 (059-22-01-20/2-1056 от 19.07.2019); ул.Республиканская, 32 (059-22-01-20/2-1060 от 19.07.2019); ул.Калинина, 102а, кад.№59:01:1713213:14 (059-22-01-20/2-1075 от 23.07.2019) к существующим сетям газораспределения имеется.

Предварительный расчет платы за технологическое подключение объекта капитального строительства к сетям газораспределения будет установлен при подаче заявки о подключении правообладателем земельного участка, намеренным осуществить или осуществляющее на нем строительство (реконструкцию) объекта капитального строительства с последующим его подключением.

Для предоставления технических условий с указанием точек подключения к сетям газоснабжения по следующим адресам: г. Пермь, ул.Красавинская 1-я, 14; ул.Верхне-Муллинская, 123б; ул.Мало-субботинская 3-я, 9б; ул.Мало-субботинская 1-я, 20; п. Новые Ляды, ул.Дальняя, 29б; ул.Островского, 111а; ул.Островского, 109б; ул.Лесная, 21; ул.Кутузова, 2а; ул.Островского, 109а; ул.Островского, 105а; ул.Подгорная, 20; ул.Островского, 107б; Вам необходимо обратиться в Пермский районный филиал (г. Пермь, ул. Оверятская, д.54).

Главный инженер



И.В.Бухаринов



АДМИНИСТРАЦИЯ
ГОРОДА ПЕРМИ
УПРАВЛЕНИЕ ВНЕШНЕГО
БЛАГОУСТРОЙСТВА

Ленина ул., д. 25, Пермь, 614000
тел./факс (342) 212-62-80
e-mail: uvb@gorodperm.ru
http://www.gorodperm.ru
ОКПО 12061797, ОГРН 1025900533460,
ИНН 5902290307

19.08.2019 № 059-24-01-36/3-1288
059-22-01-20/3-2075 16.07.2019
На № _____ от _____

**Заключение о возможности
размещения объектов**

Начальнику отдела
градостроительной подготовки
территорий управления
территориального планирования и
механизмов реализации
департамента градостроительства
и архитектуры администрации
города Перми
Никулину А.В.

Уважаемый Александр Владимирович!

Управление внешнего благоустройства администрации города Перми считает возможным предоставление земельных участков расположенных по адресам:

- Мотовилихинский р-н, ул. Сельскохозяйственная, 27д;
- Свердловский р-н, ул. Бахаревская, 38а;
- Свердловский р-н, ул. Апрельская, 37в;
- Кировский р-н, ул. Бузулукская, 32б;
- Кировский р-н, ул. Яринская, 1г;
- Свердловский р-н, ул. Таежная 3-я, 5;
- Индустриальный р-н, ул. Красавинская 1-я, 14;
- Индустриальный р-н, ул. Верхне-Муллинская. 123б;
- Орджоникидзевский р-н, ул. Сурикова, 48в;
- Мотовилихинский р-н, ул. Вятская, 7 под индивидуальное жилищное строительство, при следующих условиях.

Поверхностный водоотвод решить проектом без подтопления смежных территорий, в соответствии с действующими нормативно-правовыми актами и природоохранным законодательством.



Предусмотреть ликвидацию разрушений, а также повреждений существующего дорожного покрытия.


Предусмотреть присоединение к улично-дорожной сети в твердом покрытии.

Получить от владельца автомобильной дороги согласие на размещение прилегающего подъезда к дороге.

Временный подъезд, а также обустройство и содержание строительной площадки организовать в соответствии с решением Пермской городской Думы от 18.12.2018 №265 «Об утверждении Правил благоустройства территории города Перми и о признании утратившими силу отдельных решений Пермской городской Думы».

И.о. первого заместителя начальника управления

С.И. Красильников





**АДМИНИСТРАЦИЯ ГОРОДА ПЕРМИ
УПРАВЛЕНИЕ ПО ЭКОЛОГИИ
И ПРИРОДОПОЛЬЗОВАНИЮ**

Ул. Советская, 22, г. Пермь, 614000
Тел./факс (342) 210-99-91
E-mail: uep@gorodperm.ru
<http://www.priodaperm.ru>
ОКПО 52254767, ОГРН 102590051461,
ИНН 5904082510

Победителю конкурса

№ _____
На № _____ от _____

Перечень мероприятий по охране окружающей среды № 323 от 08.08.2019

Наименование и адрес объекта – Строительство индивидуального жилого дома по ул.Бахаревская,38а в Свердловском районе города Перми.

Инициатор деятельности – Победитель конкурса.

Условия строительства:

1. Проектом предусмотреть:

1.1. Максимально сохранить существующие деревья.

1.2. Снос деревьев, попадающих под пятно застройки, вести на основании акта комиссионного обследования зеленых насаждений в соответствии с решением Пермской городской Думы от 26 августа 2014 г. № 155. Указанный акт должен быть составлен на основании проектной документации. Остальные деревья сохранить.

1.3. Восстановление зеленых насаждений вести в соответствии с решением Пермской городской Думы от 26 августа 2014 г. № 155.

1.4. Сбор и отвод ливневых вод с использованием вариантов решений в зависимости от:

- а) наличия централизованной системы ливневой канализации;
- б) площади водосбора с учетом транзитных вод с прилегающей территории;
- в) угла наклона рельефа, включающий прилегающие территории;
- г) применения иных решений равномерного отвода поверхностного стока с запрашиваемой территории на прилегающие территории.

1.5. Определение видов образующихся отходов и мест их размещения на период эксплуатации.

1.6. Конкретные мероприятия по охране окружающей среды на период строительства, включая:

- установку временного защитного ограждения строительной площадки,
- ограждение существующих зеленых насаждений, не попадающих под пятно застройки,
- прокладку коммуникаций осуществлять на расстоянии не менее 2 м от ствола дерева, чтобы не повредить корневую систему,
- не использовать приствольные круги существующих деревьев (Ø 1м) под складирование материалов и установки временных сооружений,
- определение видов и объемов образующихся отходов и мест их размещения,
- систематический вывоз отходов,
- недопущение загрязнения атмосферы, почвы и подземных вод,
- предотвращение выноса грязи автотранспортом, выезжающим со строительной площадки.

Срок действия перечня мероприятий - 3 года.

Начальник управления

И.Р.Хайдаров





АДМИНИСТРАЦИЯ
ГОРОДА ПЕРМИ
ДЕПАРТАМЕНТ
ОБЩЕСТВЕННОЙ
БЕЗОПАСНОСТИ

Сибирская ул., д. 10, Пермь, 614000
тел./факс (342) 212-31-25
e-mail: dob@gorodperm.ru
http://www.gorodperm.ru
ОКПО 98060258, ОГРН 1065902057671,
ИНН 5902293403, КПП 590201001

Начальнику отдела
градостроительной подготовки
территорий управления
территориального планирования
и механизмов реализации
департамента градостроительства
и архитектуры администрации
города Перми
Никулину А.В.

№ _____
На № ^{059-22-01-20/3-2075} от 16.07.2019

О выдаче технических условий

Уважаемый Александр Владимирович!

В ответ на запрос о возможности размещения объектов на земельных участках, в соответствии с п.4.2.2 «Порядка подготовки и утверждения документации по планировке территории», утвержденного постановлением администрации города Перми от 03.05.2018 № 267, направляем следующие сведения:

1) Участок, расположенный по ул. Сельскохозяйственная, 27д Мотовилихинского района города Перми в зоны возможного химического заражения и возможного катастрофического затопления не попадает.

На данной территории объекты гражданской обороны и организации, отнесенные к категории по гражданской обороне, отсутствуют.

Данный участок попадает в зону региональной автоматизированной системы централизованного оповещения населения города Перми, сирена установлена по адресу: ул. Борчаниновская, 28.

2) Участок, расположенный по ул. Бахаревская, 38а Свердловского района города Перми в зоны возможного химического заражения и катастрофического затопления не попадает.

На данной территории объекты гражданской обороны и организации, отнесенные к категории по гражданской обороне, отсутствуют.

Данный участок попадает в зону региональной автоматизированной системы централизованного оповещения населения города Перми, сирена установлена на мачте АМС по адресу: ул. Васильева, 5.

3) Участок, расположенный по ул. Апрельская, 37в Свердловского района города Перми в зоны возможного химического заражения и катастрофического затопления не попадает.

На данной территории объекты гражданской обороны и организации, отнесенные к категории по гражданской обороне, отсутствуют.



Данный участок попадает в зону региональной автоматизированной системы централизованного оповещения населения города Перми, сирена установлена по адресу: ул. Гарцовская, 64.

4. Участок, расположенный по ул. Журналиста Дементьева, 123ж в Мотовилихинском районе города Перми в зону возможного химического заражения и возможного катастрофического затопления не попадает.

На данной территории объекты гражданской обороны и организации, отнесенные к категории по гражданской обороне, отсутствуют.

Данный участок попадает в зону региональной автоматизированной системы централизованного оповещения населения города Перми, сирена установлена по адресу: ул. Гарцовская, 64.

5. Участок, расположенный по ул. Севастопольская, 34а в Мотовилихинском районе города Перми в зону возможного химического заражения и возможного катастрофического затопления не попадает.

На данной территории объекты гражданской обороны и организации, отнесенные к категории по гражданской обороне, отсутствуют.

Данный участок попадает в зону региональной автоматизированной системы централизованного оповещения населения города Перми, сирена установлена по адресу: ул. Гарцовская, 64.

6. Участок, расположенный по ул. Братчикова, 5 в Мотовилихинском районе города Перми в зону возможного химического заражения и возможного катастрофического затопления не попадает.

На данной территории объекты гражданской обороны и организации, отнесенные к категории по гражданской обороне, отсутствуют.

Данный участок попадает в зону региональной автоматизированной системы централизованного оповещения населения города Перми, сирена установлена по адресу: ул. Гарцовская, 64.

7. Участок, расположенный по ул. Ласьвинские Хутора, 21д в Кировском районе города Перми в зоны возможного химического заражения и катастрофического затопления не попадает.

На данной территории объекты гражданской обороны и организации, отнесенные к категории по гражданской обороне, отсутствуют.

Данный участок попадает в зону региональной автоматизированной системы оповещения населения, сирена установлена по ул. Светлогорская, 19.

При размещении объектов на вышеуказанных земельных участках необходимо соблюдать требования следующих документов: от 21 декабря 1994 г. № 69-ФЗ «О пожарной безопасности», от 22 июля 2008 г. № 123-ФЗ «Технический регламент о требованиях пожарной безопасности», обеспечить расстояние до существующих строений для обеспечения подъезда и разворота пожарной техники.

При проектировании инженерных коммуникаций на данной территории просим запроектировать источники противопожарного водоснабжения с пожарными гидрантами и обеспечить исполнение п. 1.4.2.2 Региональных нормативов градостроительного проектирования «Расчетные показатели обеспеченности населения Пермского края объектами пожарной охраны»,



9) Участок, расположенный по ул. Сурикова, 48в в Орджоникидзевском районе города Перми в зоны возможного химического заражения и возможного катастрофического затопления не попадает.

На данной территории объекты гражданской обороны отсутствуют.

На данной территории имеются организации, отнесенные к категории по гражданской обороне.

Данный участок попадает в зону региональной автоматизированной системы централизованного оповещения населения города Перми, сирена установлена по адресу: ул. Ольховская, 2.

10) Участок, расположенный по ул. Вятская, 7 в Мотовилихинском районе города Перми в зону возможного химического заражения и возможного катастрофического затопления не попадает.

На данной территории объекты гражданской обороны и организации, отнесенные к категории по гражданской обороне, отсутствуют.

Данный участок попадает в зону региональной автоматизированной системы централизованного оповещения населения города Перми, сирена установлена по адресу: ул. Борчаниновская, 28.

При размещении объектов на вышеуказанных земельных участках необходимо соблюдать требования следующих документов: от 21 декабря 1994 г. № 69-ФЗ «О пожарной безопасности», от 22 июля 2008 г. № 123-ФЗ «Технический регламент о требованиях пожарной безопасности», обеспечить расстояние до существующих строений для обеспечения подъезда и разворота пожарной техники.

При проектировании инженерных коммуникаций на данной территории просим запроектировать источники противопожарного водоснабжения с пожарными гидрантами и обеспечить исполнение п. 1.4.2.2 Региональных нормативов градостроительного проектирования «Расчетные показатели обеспеченности населения Пермского края объектами пожарной охраны», утвержденных постановлением Правительства Пермского края от 22.07.2016 № 489-п.

Согласно п.п. 8.6, 9.11 СП 8.13130.2009 «Системы противопожарной защиты. Источники наружного противопожарного водоснабжения. Требования пожарной безопасности» пожарные водоемы (резервуары) и пожарные гидранты надлежит размещать из условия обслуживания ими зданий, находящихся в радиусе – 200 м.

Кроме того, требует проработки вопрос о проведении мероприятий по инженерной защите территории, зданий, сооружений от опасных геологических процессов в соответствии с СП 116.13330.2012, утвержденных приказом Минрегиона России от 30.06.2012 № 274.

В соответствии с требованиями главы 4 СП 11-112-2001 от 01.01.2002 «Порядок разработки и состав раздела «Инженерно-технические мероприятия гражданской обороны. Мероприятия по предупреждению чрезвычайных ситуаций градостроительной документации для территорий городских и сельских поселений, других муниципальных образований» заказчик градостроительной



документации осуществляет сбор исходных данных и требования для разработки раздела «ИТМ ГОЧС».

Исходные данные для разработки раздела «ИТМ ГОЧС» представляет ГУ МЧС России по Пермскому краю по соответствующему запросу. Примерная форма запроса приведена в приложении «Б» вышеуказанного свода правил.

Дополнительно сообщаем, что департамент общественной безопасности администрации города Перми не является уполномоченным органом по согласованию возможности размещения объектов на территории города Перми.

С уважением,
заместитель начальника департамента –
начальник отдела координации
в сфере общественной безопасности

А.В. Бушуев

Исаев Михаил Юрьевич
212-40-33





МЧС РОССИИ

ГЛАВНОЕ УПРАВЛЕНИЕ
МИНИСТЕРСТВА РОССИЙСКОЙ ФЕДЕРАЦИИ
ПО ДЕЛАМ ГРАЖДАНСКОЙ ОБОРОНЫ,
ЧРЕЗВЫЧАЙНЫМ СИТУАЦИЯМ И ЛИКВИДАЦИИ
ПОСЛЕДСТВИЙ СТИХИЙНЫХ БЕДСТВИЙ
ПО ПЕРМСКОМУ КРАЮ
(Главное управление МЧС России
по Пермскому краю)

ул. Екатерининская, 53а, г. Пермь, 614990
Телефон: (342) 258-40-01 Факс (342) 212-42-52
E-mail: ngu@ugps.perm.ru

04.09.19 № 6211-3-2-5/1

На № 059-22-01-20/2-985 от 17.07.2019

Начальнику
отдела градостроительной
подготовки территорий управления
территориального планирования и
механизмов реализации
Департамента градостроительства и
архитектуры города Перми

А.В. Никулину

ул. Сибирская, 15, г. Пермь, 614000

О предоставлении данных

Уважаемый Александр Владимирович!

Главным управлением МЧС России по Пермскому краю получено и рассмотрено Ваше обращение по вопросу предоставления информации по земельному участку, расположенному по адресу: г. Пермь, Свердловский район, ул. Бахаревская, 38а.

Сообщаем, что земельный участок по адресу: г. Пермь, Свердловский район, ул. Бахаревская, 38а не попадает в зону возможного катастрофического затопления, индивидуальное жилищное строительство на данной территории возможно.

Начальник отдела ИТМ, РХБ и МЗ
управления гражданской защиты
подполковник

Д.Н. Говоров

Л.Г. Маслева
(342) 236-09-48





ГОСУДАРСТВЕННАЯ ИНСПЕКЦИЯ
ПО ОХРАНЕ ОБЪЕКТОВ КУЛЬТУРНОГО
НАСЛЕДИЯ ПЕРМСКОГО КРАЯ

Ул. 25 Октября, д. 18а, г. Пермь, 614000
Тел. (342) 212-05-29, факс (342) 212-05-88
E-mail: info@giokn.permkrai.ru
ОКПО 15529947, ОГРН 1175958018576
ИНН/КПП 5902043202/590201001

13.08.2019 № Исх55-01-17.2-169

СЭД-059-22-01-20/2-988 17.07.2019

О возможности размещения
объектов на испрашиваемых
земельных участках в г. Пермь

Начальнику отдела
градостроительной
подготовки территорий
управления территориального
планирования и механизмов
реализации департамента
градостроительства и
архитектуры администрации
г. Пермь

Никулину А.В.

Уважаемый Александр Владимирович!

Рассмотрев Ваш запрос, Государственная инспекция по охране объектов культурного наследия Пермского края сообщает следующее.

На момент обращения в границах земельных участков:


№	Адрес земельного участка	Цель
1	Мотовилихинский р-н, ул. Сельскохозяйственная, 27д	Индивидуальное жилищное строительство
2	Свердловский р-н, ул. Бахаревская, 38а	Индивидуальное жилищное строительство
3	Свердловский р-н, ул. Апрельская, 37в	Индивидуальное жилищное строительство
4	Кировский р-н, ул. Бузулукская, 32б	Индивидуальное жилищное строительство
5	Кировский р-н, ул. Яринская, 1г	Индивидуальное жилищное строительство
6	Свердловский р-н, ул. Таежная 3-я, 5	Индивидуальное жилищное строительство
7	Индустриальный р-н, ул. Красавинская 1-я, 14	Индивидуальное жилищное строительство
8	Индустриальный р-н, ул. Верхне-Муллинская, 123б	Индивидуальное жилищное строительство
9	Орджоникидзевский р-н, ул. Сурикова, 48в	Индивидуальное жилищное строительство
10	Мотовилихинский р-н, ул. Вятская, 7	Индивидуальное жилищное строительство

объекты культурного наследия, включенные в единый государственный реестр, либо выявленные объекты культурного наследия, а также объекты, обладающие признаками объекта культурного наследия, отсутствуют. Участки расположены вне зон охраны и защитных зон объектов культурного наследия.



В соответствии с федеральными законами ограничения для размещения капитальных объектов на испрашиваемых участках, по условиям охраны объектов культурного наследия, не имеются.

Начальник инспекции



А.С. Жуковский

Вильданов Родион Фаясович
212 50 96

