



АДМИНИСТРАЦИЯ ГОРОДА ПЕРМИ  
ЗАМЕСТИТЕЛЬ ГЛАВЫ АДМИНИСТРАЦИИ  
ГОРОДА ПЕРМИ-НАЧАЛЬНИК ДЕПАРТАМЕНТА  
ЗЕМЕЛЬНЫХ ОТНОШЕНИЙ  
РАСПОРЯЖЕНИЕ

18.09.2019

№ 1278



**О проведении аукциона  
на право заключения договоров  
аренды земельных участков  
в Свердловском  
и Индустриальном районах  
города Перми**

На основании статьи 39.11 Земельного кодекса Российской Федерации, Положения о департаменте земельных отношений администрации города Перми, утвержденного решением Пермской городской Думы от 24 февраля 2015 г. № 39:

1. Провести аукцион на право заключения договоров аренды земельных участков, государственная собственность на которые не разграничена, согласно перечню земельных участков, выставляемых на аукцион, в соответствии с приложением к настоящему распоряжению.

2. Настоящее распоряжение вступает в силу со дня подписания.

3. Контроль за исполнением распоряжения возложить на заместителя начальника департамента земельных отношений администрации города Перми Ильиных О.Г.



О.В. Немирова

Приложение 1  
к распоряжению заместителя главы  
администрации города Перми -  
начальника департамента земельных  
отношений  
от 18.09.2019 № 1278

**ПЕРЕЧЕНЬ**  
земельных участков, выставяемых на аукцион

№ п/п	Кадастровый номер земельного участка	Адрес земельного участка	Площадь, кв. м	Разрешенное использование земельного участка	Срок действия договора аренды
1	2	3	4	5	6
1	59:01:5010047:128	г. Пермь, Свердловский район, ул. Бродовское кольцо, 197	995	Площадки для отдыха с элементами озеленения	4 года 11 месяцев
2	59:01:4413926:144	г. Пермь, Индустриальный район, ул. 3-я Мало-Субботинская, 9	881	Площадки для отдыха с элементами озеленения	4 года 11 месяцев

Выписка из Единого государственного реестра недвижимости об объекте недвижимости

Сведения о характеристиках объекта недвижимости

На основании запроса от 28.08.2019, поступившего на рассмотрение 28.08.2019, сообщаем, что согласно записям Единого государственного реестра недвижимости:

Земельный участок			
вид объекта недвижимости			
Лист №1	Раздел 1	Всего листов раздела 1: 2	Всего разделов: 4
			Всего листов выписки: 5
28 августа 2019г. № КУВИ-001/2019-21124668			
Кадастровый номер:	59:01:5010047:128		
Номер кадастрового квартала:	59:01:5010047		
Дата присвоения кадастрового номера:	24.05.2018		
Ранее присвоенный государственный учетный номер:	данные отсутствуют		
Адрес (местоположение):	Пермский край, г. Пермь., Свердловский район, ул. Бродовское кольцо		
Площадь, м2:	995 +/- 11.04		
Кадастровая стоимость, руб.:	1015039.3		
Кадастровые номера расположенных в пределах земельного участка объектов недвижимости:	данные отсутствуют		
Кадастровые номера объектов недвижимости, из которых образован объект недвижимости:	данные отсутствуют		
Кадастровые номера образованных объектов недвижимости:	данные отсутствуют		
Категория земель:	Земли населенных пунктов		
Виды разрешенного использования:	площадки для отдыха с элементами озеленения		
Сведения о кадастровом инженере:	14908, образованием земельного участка из земель, находящихся в государственной или муниципальной собственности, расположенного: Пермский край, Пермь г. Свердловский р-н, Бродовское кольцо ул. СЭД-059-22-01-20.3-711, 2017-12-12		
Сведения о лесах, водных объектах и об иных природных объектах, расположенных в пределах земельного участка:	данные отсутствуют		
Сведения о том, что земельный участок полностью или частично расположен в границах зоны с особыми условиями использования территории или территории объекта культурного наследия:	Земельный участок полностью расположен в границах зоны с реестровым номером 59:32-6.553 от 27.04.2015, дата решения: 11.03.2010, номер решения: 138, наименование ОГВ/ОМСУ: Правительство Российской Федерации		
Сведения о том, что земельный участок расположен в границах особой экономической зоны, территории опережающего социально-экономического развития, зоны территориального развития в Российской Федерации, игорной зоны:	данные отсутствуют		

полное наименование должности	подпись	инициалы, фамилия
-------------------------------	---------	-------------------

М.П.

Земельный участок		
вид объекта недвижимости		
Лист №2 Раздел 1	Всего листов раздела 1: 2	Всего разделов: 4
28 августа 2019г. № КУВИ-001/2019-2/124668		Всего листов выписки: 5
Кадастровый номер: 59:01:5010047:128		
Сведения о том, что земельный участок расположен в границах особо охраняемой природной территории, охотничьих угодий, лесничеств, лесопарков:	данные отсутствуют	
Сведения о результатах проведения государственного земельного надзора:	данные отсутствуют	
Сведения о расположении земельного участка в границах территории, в отношении которой утвержден проект межевания территории:	данные отсутствуют	
Условный номер земельного участка:	данные отсутствуют	
Сведения о принятии акта и (или) заключении договора, предусматривающих предоставление в соответствии с земельным законодательством исполнительным органом государственной власти или органом местного самоуправления, находящегося в государственной или муниципальной собственности земельного участка для строительства наемного дома социального использования или наемного дома коммерческого использования:	данные отсутствуют	
Сведения о том, что земельный участок или земельные участки образованы на основании решения об изъятии земельного участка и (или) расположенного на нем объекта недвижимости для государственных или муниципальных нужд:	данные отсутствуют	
Сведения о том, что земельный участок образован из земель или земельного участка, государственная собственность на которые не разграничена:	Земельный участок образован из земель или земельного участка, государственная собственность на которые не разграничена. В соответствии с Федеральным законом от 25 октября 2001 г. № 137-ФЗ "О введении в действие Земельного кодекса Российской Федерации" орган Департамент земельных отношений администрации города Перми уполномочен на распоряжение таким земельным участком.	
Сведения о наличии земельного спора о местоположении границ земельных участков:	данные отсутствуют	
Статус записи об объекте недвижимости:	Сведения об объекте недвижимости имеют статус "актуальные"	
Особые отметки:	Земельный участок подлежит снятию с государственного кадастрового учета по истечении пяти лет со дня его государственного кадастрового учета, если на него не будут зарегистрированы права.	
Получатель выписки:	Департамент земельных отношений администрации города Перми	


полное наименование должности	подпись	инициалы, фамилия
-------------------------------	---------	-------------------

М.П.

Выписка из Единого государственного реестра недвижимости об объекте недвижимости  
Описание местоположения земельного участка

Земельный участок		
вид объекта недвижимости		
Лист №1 Раздел 3	Всего листов раздела 3: 1	Всего разделов: 4
28 августа 2019г. № КУВИ-001/2019-21124668		Всего листов выписки: 5
Кадастровый номер: 59:01:5010047:128		

План (чертеж, схема) земельного участка



Масштаб 1:500	Условные обозначения:
полное наименование должности	подпись
	инициалы, фамилия

М.П.

Выписка из Единого государственного реестра недвижимости об объекте недвижимости  
 Описание местоположения земельного участка

Земельный участок	
вид объекта недвижимости	
Лист №1 Раздел 3.1	Всего листов раздела 3.1: 1
Всего листов раздела 3.1: 1	Всего разделов: 4
Всего листов выписки: 5	
28 августа 2019г. № КУВИ-001/2019-21124668	
Кадастровый номер: 59:01:5010047:128	

№ п/п	Номер точки		Дирекционный угол	Горизонтальное проложение, м	Описание местоположения границ земельного участка		Сведения об адресах правообладателей смежных земельных участков
	начальная	конечная			Описание закрепления на местности	Кадастровые номера смежных участков	
1	2	3	4	5	6	7	8
1	1.1.1	1.1.2	19°28.7'	49.48	данные отсутствуют	данные отсутствуют	данные отсутствуют
2	1.1.2	1.1.3	107°59.5'	20.01	данные отсутствуют	данные отсутствуют	данные отсутствуют
3	1.1.3	1.1.4	199°28.5'	50.0	данные отсутствуют	59:01:5010047:3	адрес отсутствует
4	1.1.4	1.1.1	289°28.6'	20.0	данные отсутствуют	59:01:5010047:129	614014, край Пермский, г Пермь, ул Свободы, д 21, кв 69

ПОЛНОЕ НАИМЕНОВАНИЕ ДОЛЖНОСТИ	ПОДПИСЬ	ИНИЦИАЛЫ, ФАМИЛИЯ
-------------------------------	---------	-------------------

М.П.

Выписка из Единого государственного реестра недвижимости об объекте недвижимости  
 Описание местоположения земельного участка

Земельный участок			
вид объекта недвижимости			
Лист №1	Раздел 3.2	Всего листов раздела 3.2: 1	Всего разделов: 4
		Всего листов выписки: 5	
28 августа 2019г. № КУВИ-001/2019-21124668			
Кадастровый номер: 59:01:5010047:128			

Сведения о характерных точках границы земельного участка				
Система координат МСК59				
Номер точки	Координаты, м		Описание закрепления на местности	Средняя квадратичная погрешность определения координат характерных точек границ земельного участка, м
	X	Y		
1	2	3	4	5
1	508433.02	2242294.29	-	0.1
2	508479.67	2242310.79	-	0.1
3	508473.49	2242329.82	-	0.1
4	508426.35	2242313.15	-	0.1
1	508433.02	2242294.29	-	0.1

ПОЛНОЕ НАИМЕНОВАНИЕ ДОЛЖНОСТИ	ПОДПИСЬ	ИНИЦИАЛЫ, ФАМИЛИЯ
-------------------------------	---------	-------------------

М.П.

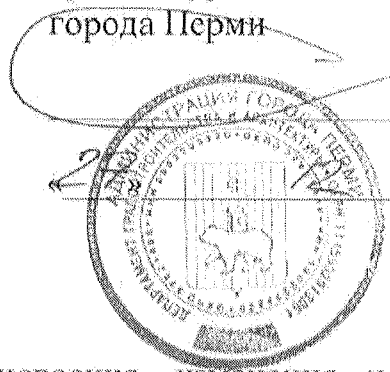
**АДМИНИСТРАЦИЯ ГОРОДА  
ПЕРМИ**  
ДЕПАРТАМЕНТ ГРАДОСТРОИТЕЛЬСТВА  
И АРХИТЕКТУРЫ АДМИНИСТРАЦИИ  
ГОРОДА ПЕРМИ

АКТ

27.12.2016 № 2441/410

**О присвоении адреса**

УТВЕРЖДАЮ  
Заместитель начальника УИОГД  
департамента градостроительства и  
архитектуры администрации  
города Перми



В.Г.Сюткин

2016 года

В соответствии с Правилами присвоения, изменения и аннулирования адресов, утвержденными Постановлением Правительства Российской Федерации от 19.11.2014 № 1221 «Об утверждении правил присвоения, изменения и аннулирования адресов», Положением об адресном реестре города Перми, утвержденным постановлением администрации города Перми от 06.04.2009 № 191 «Об адресном реестре города Перми» присвоить адрес:

**ул.Бродовское кольцо,197** – земельному участку площадью 972 кв.м. в Свердловском районе.

Признать недействительным в отношении вышеуказанного объекта адрес: Свердловский район.

Признать утратившим силу: –

Приложение: схема расположения объекта на обороте настоящего акта.

Составлен в 1 экз. и передан в дело регистрации адресов.

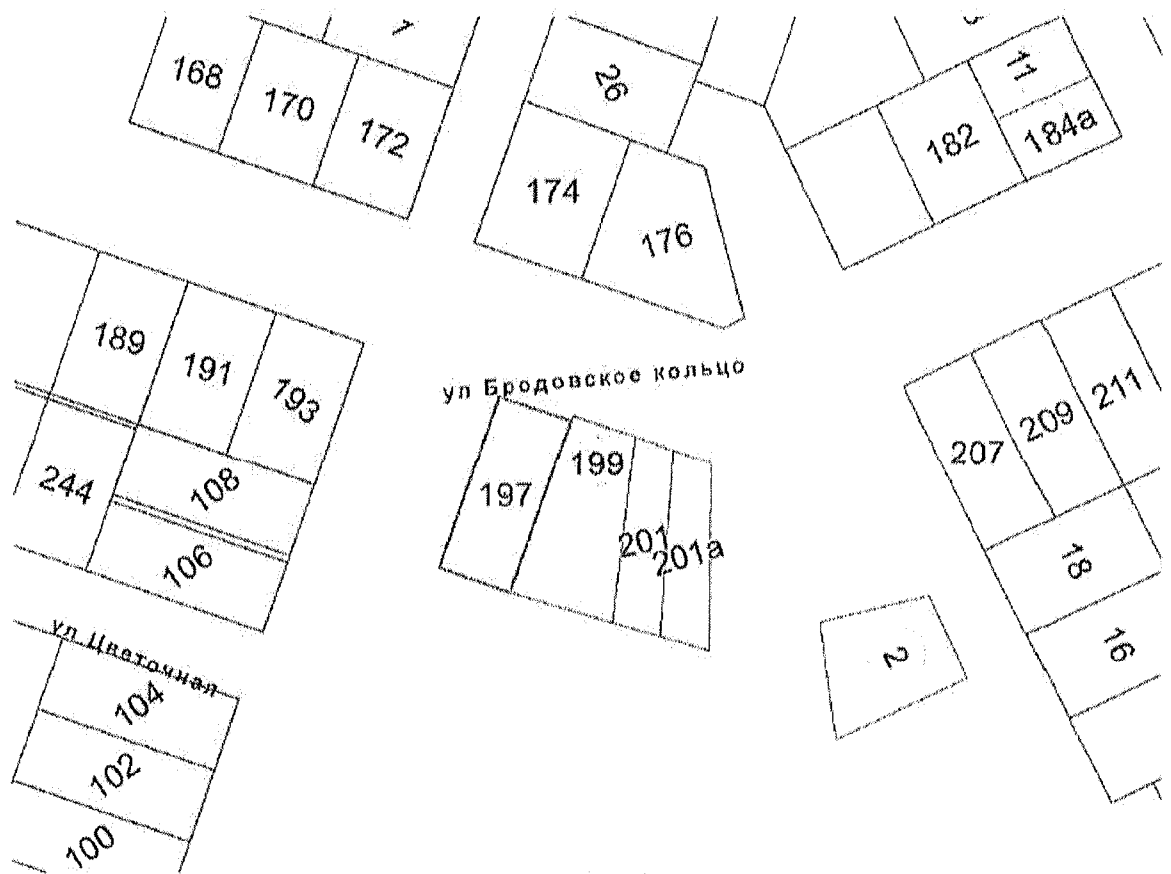
Копия \_\_\_\_\_

Примечание:

Специалист: Ю.А.Седельникова

Сюткин (подпись)      27.12.2016 (дата)





М 1:1500