

Выписка из Единого государственного реестра недвижимости об объекте недвижимости

Сведения о характеристиках объекта недвижимости

На основании запроса от 13.11.2019, поступившего на рассмотрение 13.11.2019, сообщаем, что согласно записям Единого государственного реестра недвижимости:

Раздел 1 Лист 1

Земельный участок			
вид объекта недвижимости			
Лист №1 Раздел 1	Всего листов раздела 1: 3	Всего разделов: 7	Всего листов выписки: 15
13 ноября 2019г. № КУВИ-001/2019-27781279			
Кадастровый номер:	59:01:4410659:1298		
Номер кадастрового квартала:	59:01:4410659		
Дата присвоения кадастрового номера:	08.11.2019		
Ранее присвоенный государственный учетный номер:	данные отсутствуют		
Адрес (местоположение):	Российская Федерация, Пермский край, г.о. Пермский, г. Пермь, Индустриальный р-н, ул. Танкистов		
Площадь, м2:	3197 +/- 5.8		
Кадастровая стоимость, руб.:	36315809.98		
Кадастровые номера расположенных в пределах земельного участка объектов недвижимости:	данные отсутствуют		
Кадастровые номера объектов недвижимости, из которых образован объект недвижимости:	данные отсутствуют		
Кадастровые номера образованных объектов недвижимости:	данные отсутствуют		
Категория земель:	Земли населенных пунктов		
Виды разрешенного использования:	Площадки для занятий спортом (5.1.3.)		
Сведения о кадастровом инженерере:	27563, образованием земельного участка из земель, находящихся в государственной или муниципальной собственности, расположенного: Российская Федерация, Пермский край, городской округ Пермский, г. Пермь, Индустриальный район, ул. Танкистов, а также в связи с уточнением части границы земельного участка с кадастровым номером 59:01:4410659:2, смежной с образуемым земельным участком, 335, 2019-09-09		
Сведения о лесах, водных объектах и об иных природных объектах, расположенных в пределах земельного участка:	данные отсутствуют		

полное наименование должности	подпись	инициалы, фамилия
-------------------------------	---------	-------------------

М.П.

Земельный участок			
вид объекта недвижимости			
Лист №2 Раздел 1	Всего листов раздела 1: 3	Всего разделов: 7	Всего листов выписки: 15
13 ноября 2019г. № КУВИ-001/2019-27781279			
Кадастровый номер:		59:01:4410659:1298	
Сведения о том, что земельный участок полностью или частично расположен в границах зоны с особыми условиями использования территории или территории объекта культурного наследия:	Земельный участок полностью расположен в границах зоны с реестровым номером 59:32-6.553 от 27.04.2015, дата решения: 11.03.2010, номер решения: 138, наименование ОГВ/ОМСУ: Правительство Российской Федерации Земельный участок частично расположен в границах зоны с реестровым номером 59:01-6.1530 от 10.04.2017, дата решения: 24.02.2009, номер решения: 160, наименование ОГВ/ОМСУ: Правительство Российской Федерации Земельный участок частично расположен в границах зоны с реестровым номером 59:01-6.3991 от 16.09.2015, дата решения: 24.02.2009, номер решения: 160, наименование ОГВ/ОМСУ: Правительство Российской Федерации Земельный участок частично расположен в границах зоны с реестровым номером 59:01-6.111 от 21.04.2015, дата решения: 24.02.2009, номер решения: 160, наименование ОГВ/ОМСУ: Правительство Российской Федерации		
Сведения о том, что земельный участок расположен в границах особой экономической зоны, территории опережающего социально-экономического развития, зоны территориального развития в Российской Федерации, игровой зоны:	данные отсутствуют		
Сведения о том, что земельный участок расположен в границах особо охраняемой природной территории, охотничьих угодий, лесничеств, лесопарков:	данные отсутствуют		
Сведения о результатах проведения государственного земельного надзора:	данные отсутствуют		
Сведения о расположении земельного участка в границах территории, в отношении которой утвержден проект межевания территории:	данные отсутствуют		
Условный номер земельного участка:	данные отсутствуют		
Сведения о принятии акта и (или) заключении договора, предусматривающих предоставление в соответствии с земельным законодательством исполнительным органом государственным органом власти или органом местного самоуправления, находящегося в государственной или муниципальной собственности земельного участка для строительства наемного дома социального использования или наемного дома коммерческого использования:	данные отсутствуют		
Сведения о том, что земельный участок или земельные участки образованы на основании решения об изъятии земельного участка и (или) расположенного на нем объекта недвижимости для государственных или муниципальных нужд:	данные отсутствуют		

полное наименование должности	подпись	инициалы, фамилия
-------------------------------	---------	-------------------

М.П.

Земельный участок			
вид объекта недвижимости			
Лист №3 Раздел 1	Всего листов раздела 1: 3	Всего разделов: 7	Всего листов выписки: 15
13 ноября 2019г. № КУВИ-001/2019-27781279			
Кадастровый номер:		59:01:4410659:1298	
Сведения о том, что земельный участок образован из земель или земельного участка, государственная собственность на которые не разграничена:		Земельный участок образован из земель или земельного участка, государственная собственность на которые не разграничена. В соответствии с Федеральным законом от 25 октября 2001 г. № 137-ФЗ "О введении в действие Земельного кодекса Российской Федерации" орган Администрация города Перми уполномочен на распоряжение таким земельным участком.	
Сведения о наличии земельного спора о местоположении границ земельных участков:		данные отсутствуют	
Статус записи об объекте недвижимости:		Сведения об объекте недвижимости имеют статус "актуальные"	
Особые отметки:		Сведения об ограничениях права на объект недвижимости, обременениях данного объекта, не зарегистрированных в реестре прав, ограничений прав и обременений недвижимого имущества: Вид ограничения (обременения): Ограничения прав на земельный участок, предусмотренные статьями 56, 56.1 Земельного кодекса Российской Федерации; Срок действия: с 08.11.2019; Реквизиты документа-основания: Постановление "Об утверждении Федеральных правил использования воздушного пространства Российской Федерации" от 11.03.2010 № 138 выдан: Правительство Российской Федерации. Вид ограничения (обременения): Ограничения прав на земельный участок, предусмотренные статьями 56, 56.1 Земельного кодекса Российской Федерации; Срок действия: с 08.11.2019; Реквизиты документа-основания: Постановление "О порядке установления охранных зон объектов электросетевого хозяйства и особых условий использования земельных участков, расположенных в границах таких зон" от 24.02.2009 № 160 выдан: Правительство Российской Федерации. Вид ограничения (обременения): Ограничения прав на земельный участок, предусмотренные статьями 56, 56.1 Земельного кодекса Российской Федерации; Срок действия: с 08.11.2019; Реквизиты документа-основания: Постановление "О порядке установления охранных зон объектов электросетевого хозяйства и особых условий использования земельных участков, расположенных в границах таких зон" от 24.02.2009 № 160 выдан: Правительство Российской Федерации. Вид ограничения (обременения): Ограничения прав на земельный участок, предусмотренные статьями 56, 56.1 Земельного кодекса Российской Федерации; Срок действия: с 08.11.2019; Реквизиты документа-основания: Постановление "О порядке установления охранных зон объектов электросетевого хозяйства и особых условий использования земельных участков, расположенных в границах таких зон" от 24.02.2009 № 160 выдан: Правительство Российской Федерации. Земельный участок подлежит снятию с государственного кадастрового учета по истечении пяти лет со дня его государственного кадастрового учета, если на него не будут зарегистрированы права.	
Получатель выписки:		Департамент земельных отношений администрации города Перми	

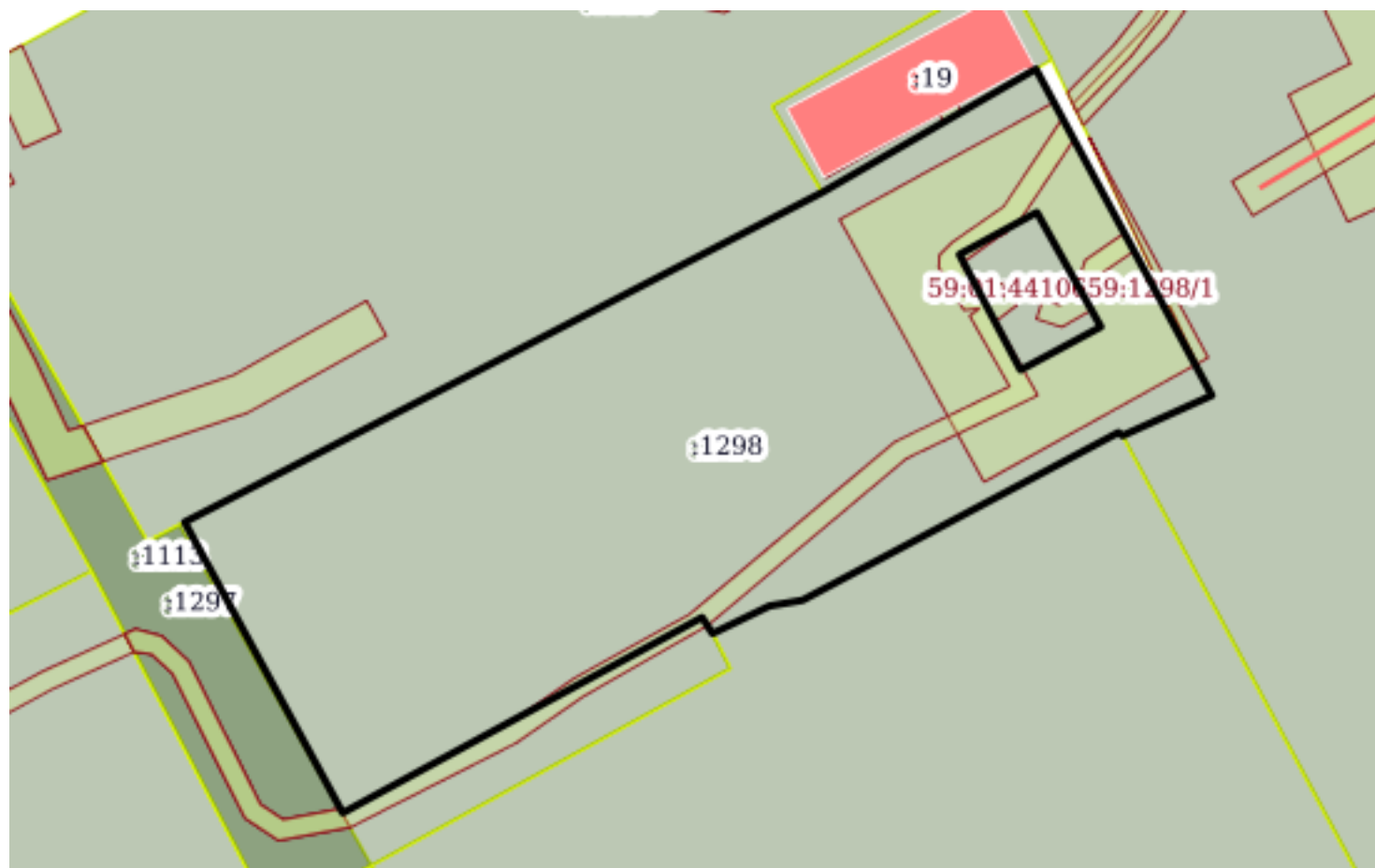
полное наименование должности	подпись	инициалы, фамилия

М.П.

Выписка из Единого государственного реестра недвижимости об объекте недвижимости
 Описание местоположения земельного участка

Земельный участок			
вид объекта недвижимости			
Лист №1 Раздел 3	Всего листов раздела 3: 1	Всего разделов: 7	Всего листов выписки: 15
13 ноября 2019г. № КУВИ-001/2019-27781279			
Кадастровый номер:		59:01:4410659:1298	

План (чертеж, схема) земельного участка



Масштаб 1:700

Условные обозначения:

полное наименование должности	подпись	инициалы, фамилия

М.П.

Выписка из Единого государственного реестра недвижимости об объекте недвижимости

Описание местоположения земельного участка

Земельный участок			
вид объекта недвижимости			

Лист №1 Раздел 3.1	Всего листов раздела 3.1: 2	Всего разделов: 7	Всего листов выписки: 15
--------------------	-----------------------------	-------------------	--------------------------

13 ноября 2019г. № КУВИ-001/2019-27781279

Кадастровый номер: 59:01:4410659:1298

Описание местоположения границ земельного участка							
№ п/п	Номер точки		Дирекционный угол	Горизонтальное проложение, м	Описание закрепления на местности	Кадастровые номера смежных участков	Сведения об адресах правообладателей смежных земельных участков
	начальная	конечная					
1	2	3	4	5	6	7	8
1	1.1.1	1.1.2	245°43.8'	9.83	данные отсутствуют	59:01:4410659:2	данные отсутствуют
2	1.1.2	1.1.3	307°58.3'	0.52	данные отсутствуют	59:01:4410659:9	Пермский край, г.Пермь, ул.1-я Красноармейская, д.6
3	1.1.3	1.1.4	242°2.5'	35.88	данные отсутствуют	59:01:4410659:9	Пермский край, г.Пермь, ул.1-я Красноармейская, д.6
4	1.1.4	1.1.5	260°13.7'	3.36	данные отсутствуют	59:01:4410659:9	Пермский край, г.Пермь, ул.1-я Красноармейская, д.6
5	1.1.5	1.1.6	244°12.1'	3.01	данные отсутствуют	59:01:4410659:9	Пермский край, г.Пермь, ул.1-я Красноармейская, д.6
6	1.1.6	1.1.7	244°7.4'	3.35	данные отсутствуют	59:01:4410659:9	Пермский край, г.Пермь, ул.1-я Красноармейская, д.6
7	1.1.7	1.1.8	327°3.1'	1.93	данные отсутствуют	59:01:4410659:1297	данные отсутствуют
8	1.1.8	1.1.9	241°26.9'	41.03	данные отсутствуют	59:01:4410659:1297	данные отсутствуют
9	1.1.9	1.1.10	331°27.5'	33.19	данные отсутствуют	59:01:4410659:1297	данные отсутствуют
10	1.1.9	1.1.9			данные отсутствуют	59:01:4410659:1113	данные отсутствуют
11	1.1.10	1.1.11	62°44.4'	22.86	данные отсутствуют	59:01:4410659:1115	данные отсутствуют
12	1.1.11	1.1.12	62°36.4'	21.95	данные отсутствуют	59:01:4410659:1115	данные отсутствуют
13	1.1.12	1.1.13	62°38.0'	27.17	данные отсутствуют	59:01:4410659:1115	данные отсутствуют
14	1.1.13	1.1.14	59°59.7'	18.56	данные отсутствуют	59:01:4410659:19	адрес отсутствует
15	1.1.14	1.1.15	60°2.9'	6.21	данные отсутствуют	59:01:4410659:19	адрес отсутствует
16	1.1.15	1.1.1	151°39.8'	37.19	данные отсутствуют	данные отсутствуют	данные отсутствуют
17	1.2.16	1.2.17	330°47.1'	13.15	данные отсутствуют	59:01:4410659:1106	данные отсутствуют
18	1.2.17	1.2.18	241°28.0'	8.86	данные отсутствуют	59:01:4410659:1106	данные отсутствуют
19	1.2.18	1.2.19	152°4.0'	13.11	данные отсутствуют	59:01:4410659:1106	данные отсутствуют
20	1.2.19	1.2.20	61°47.0'	6.05	данные отсутствуют	59:01:4410659:1106	данные отсутствуют

полное наименование должности	подпись	инициалы, фамилия
-------------------------------	---------	-------------------

М.П.

Земельный участок							
вид объекта недвижимости							
Лист №2 Раздел 3.1		Всего листов раздела 3.1: 2		Всего разделов: 7		Всего листов выписки: 15	
13 ноября 2019г. № КУВИ-001/2019-27781279							
Кадастровый номер:				59:01:4410659:1298			
21	1.2.20	1.2.16	61°41.9'	3.1	данные отсутствуют	59:01:4410659:1106	данные отсутствуют

полное наименование должности	подпись	инициалы, фамилия

М.П.

Выписка из Единого государственного реестра недвижимости об объекте недвижимости

Описание местоположения земельного участка

Земельный участок			
вид объекта недвижимости			
Лист №1 Раздел 3.2	Всего листов раздела 3.2: 1	Всего разделов: 7	Всего листов выписки: 15
13 ноября 2019г. № КУВИ-001/2019-27781279			
Кадастровый номер:		59:01:4410659:1298	

Сведения о характерных точках границы земельного участка				
Система координат 59.2				
Номер точки	Координаты, м		Описание закрепления на местности	Средняя квадратичная погрешность определения координат характерных точек границ земельного участка, м
	X	Y		
1	2	3	4	5
1	514471.51	2229950.8	Закрепление отсутствует	0.1
2	514504.24	2229933.15	Закрепление отсутствует	0.1
3	514501.14	2229927.77	Закрепление отсутствует	0.1
4	514491.86	2229911.7	Закрепление отсутствует	0.1
5	514479.37	2229887.57	Закрепление отсутствует	0.1
6	514469.27	2229868.08	Закрепление отсутствует	0.1
7	514458.8	2229847.76	Закрепление отсутствует	0.1
8	514429.64	2229863.62	Закрепление отсутствует	0.1
9	514449.25	2229899.66	Закрепление отсутствует	0.1
10	514447.63	2229900.71	Закрепление отсутствует	0.1
11	514449.09	2229903.72	Закрепление отсутствует	0.1
12	514450.4	2229906.43	Закрепление отсутствует	0.1
13	514450.97	2229909.74	Закрепление отсутствует	0.1
14	514467.79	2229941.43	Закрепление отсутствует	0.1
15	514467.47	2229941.84	Закрепление отсутствует	0.1
1	514471.51	2229950.8	Закрепление отсутствует	0.1
1	514478.39	2229939.67	Закрепление отсутствует	0.1
2	514476.92	2229936.94	Закрепление отсутствует	0.1
3	514474.06	2229931.61	Закрепление отсутствует	0.1
4	514485.64	2229925.47	Закрепление отсутствует	0.1
5	514489.87	2229933.25	Закрепление отсутствует	0.1
1	514478.39	2229939.67	Закрепление отсутствует	0.1

полное наименование должности	подпись	инициалы, фамилия
-------------------------------	---------	-------------------

М.П.

Выписка из Единого государственного реестра недвижимости об объекте недвижимости
Сведения о частях земельного участка

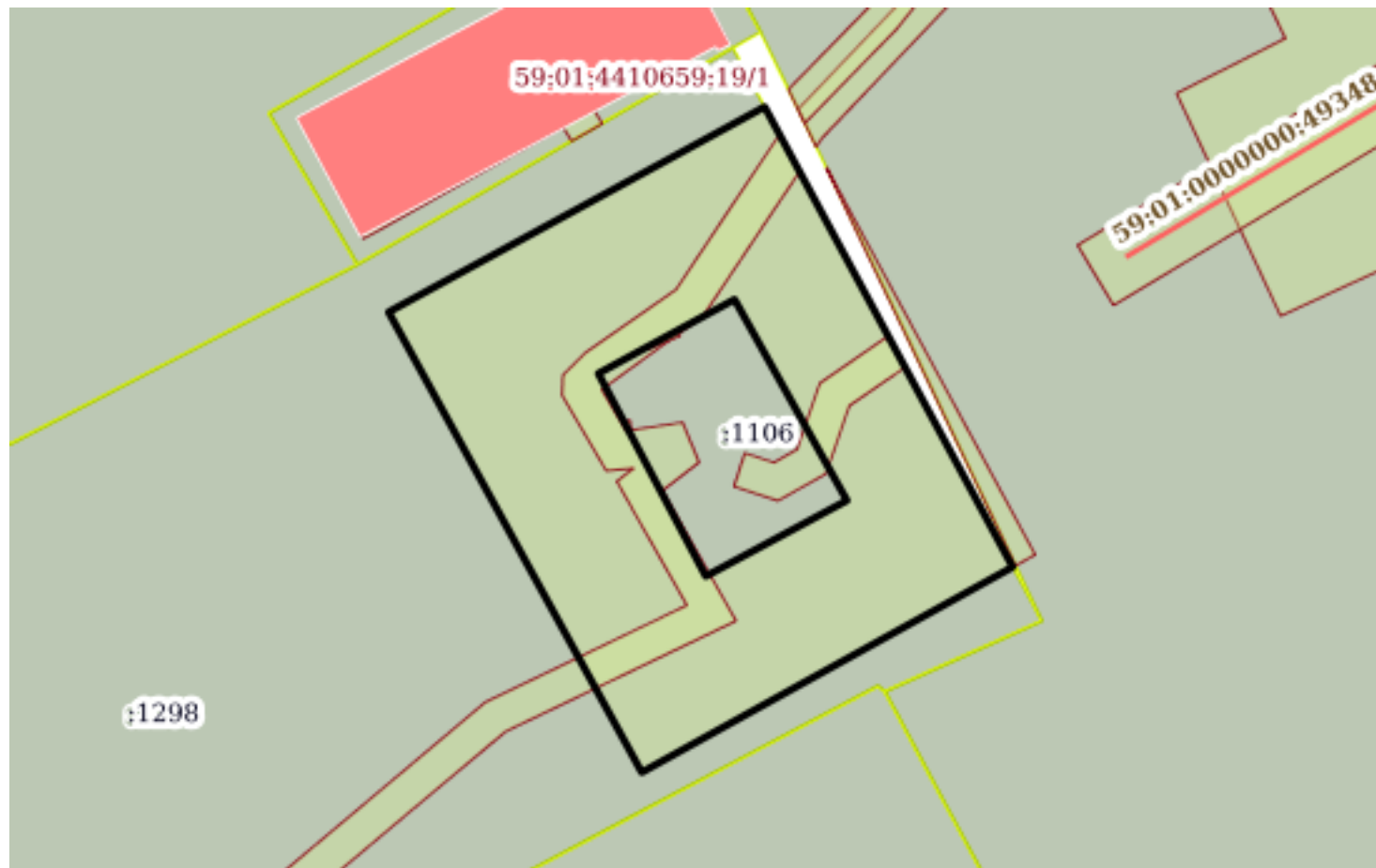
Земельный участок			
вид объекта недвижимости			

Лист №1 Раздел 4	Всего листов раздела 4: 3	Всего разделов: 7	Всего листов выписки: 15
------------------	---------------------------	-------------------	--------------------------

13 ноября 2019г. № КУВИ-001/2019-27781279

Кадастровый номер: 59:01:4410659:1298

План (чертеж, схема) части земельного участка Учетный номер части: 59:01:4410659:1298/1



Масштаб 1:400 Условные обозначения:

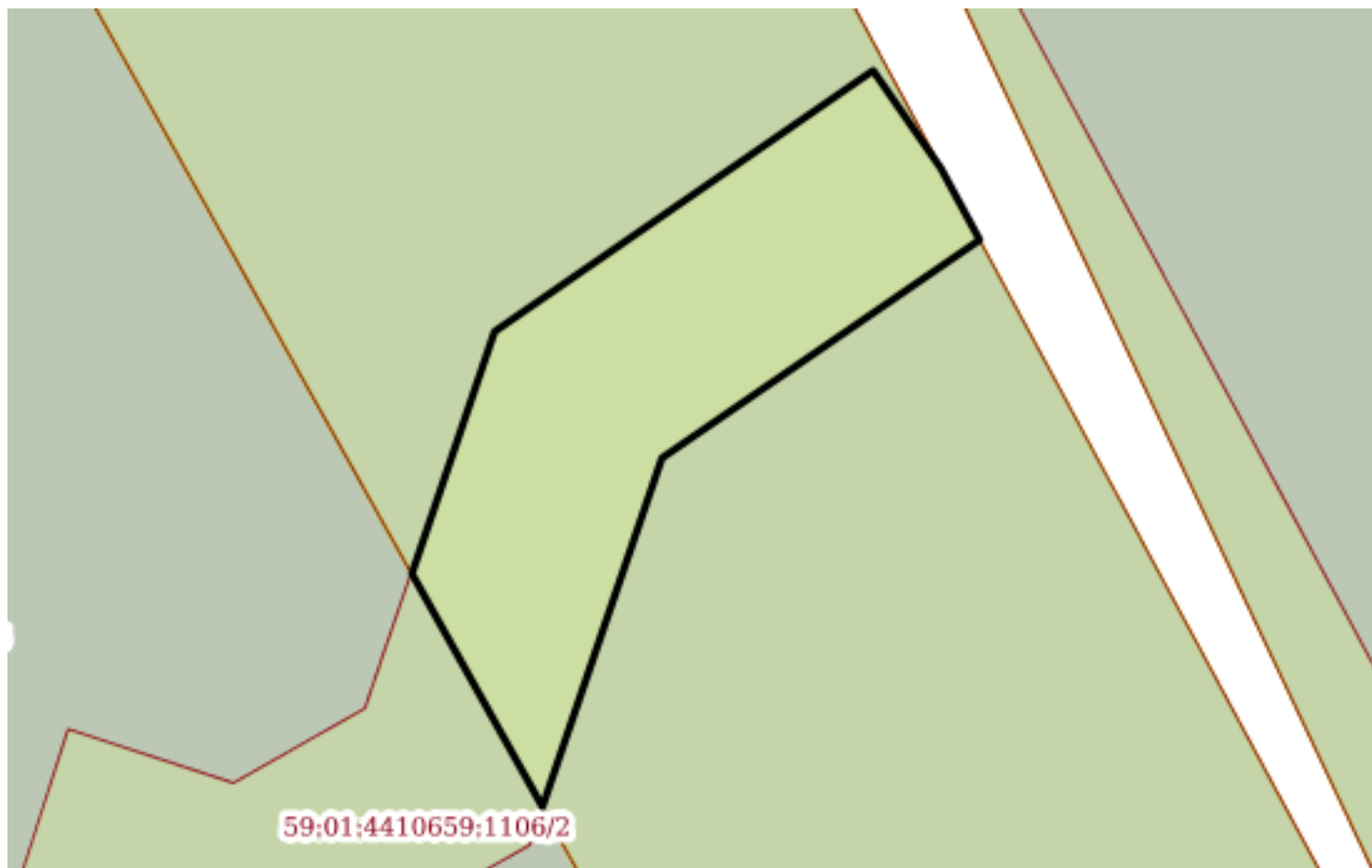
полное наименование должности	подпись	инициалы, фамилия
-------------------------------	---------	-------------------

М.П.

Земельный участок			
вид объекта недвижимости			
Лист №2 Раздел 4	Всего листов раздела 4: 3	Всего разделов: 7	Всего листов выписки: 15
13 ноября 2019г. № КУВИ-001/2019-27781279			
Кадастровый номер:		59:01:4410659:1298	

План (чертеж, схема) части земельного участка

Учетный номер части: 59:01:4410659:1298/2



Масштаб 1:70

Условные обозначения:

полное наименование должности	подпись	инициалы, фамилия
-------------------------------	---------	-------------------

М.П.

Земельный участок

вид объекта недвижимости

Лист №3 Раздел 4

Всего листов раздела 4: 3

Всего разделов: 7

Всего листов выписки: 15

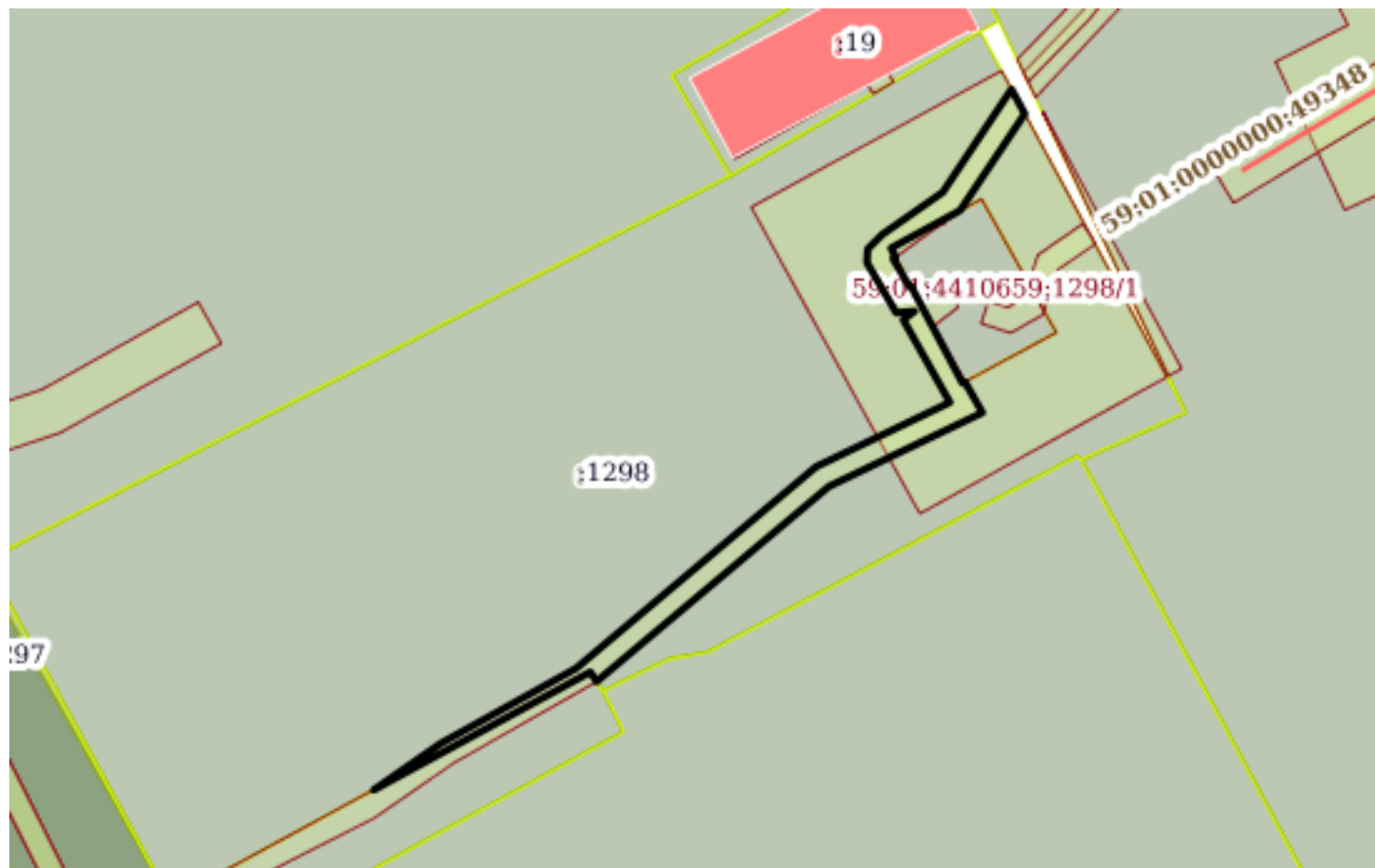
13 ноября 2019г. № КУВИ-001/2019-27781279

Кадастровый номер:

59:01:4410659:1298

План (чертеж, схема) части земельного участка

Учетный номер части: 59:01:4410659:1298/3



Масштаб 1:600

Условные обозначения:

полное наименование должности

подпись

инициалы, фамилия

М.П.

Выписка из Единого государственного реестра недвижимости об объекте недвижимости

Сведения о частях земельного участка

Земельный участок			
вид объекта недвижимости			

Лист №1 Раздел 4.1	Всего листов раздела 4.1: 1	Всего разделов: 7	Всего листов выписки: 15
--------------------	-----------------------------	-------------------	--------------------------

13 ноября 2019г. № КУВИ-001/2019-27781279

Кадастровый номер: 59:01:4410659:1298

Учетный номер части	Площадь, м2	Содержание ограничения в использовании или ограничения права на объект недвижимости или обременения объекта недвижимости
1	2	3
59:01:4410659:1298/1	610	Вид ограничения (обременения): Ограничения прав на земельный участок, предусмотренные статьями 56, 56.1 Земельного кодекса Российской Федерации; Реквизиты документа-основания: Постановление "О порядке установления охранных зон объектов электросетевого хозяйства и особых условий использования земельных участков, расположенных в границах таких зон" от 24.02.2009 № 160 выдан: Правительство Российской Федерации; Содержание ограничения (обременения): Ограничение в использовании объектов недвижимости в границах охранной зоны ТП-7206, ТП-7318, входящих в состав ЭСК "Подстанция 110/6 кВ "Балатовская" с линиями электропередачи и трансформаторными подстанциями", в соответствии с Постановлением от 24.02.2009 №160 «О порядке установления охранных зон объектов электросетевого хозяйства и особых условий использования земельных участков, расположенных в границах таких зон»; Реестровый номер границы: 59:01-6.1530; Вид объекта реестра границ: Зона с особыми условиями использования территории; Вид зоны по документу: Зона с особыми условиями использования - Приаэродромная территория аэродрома аэропорта Большое Савино; Тип зоны: Охранная зона транспорта
59:01:4410659:1298/2	88	Вид ограничения (обременения): Ограничения прав на земельный участок, предусмотренные статьями 56, 56.1 Земельного кодекса Российской Федерации; Реквизиты документа-основания: Постановление "О порядке установления охранных зон объектов электросетевого хозяйства и особых условий использования земельных участков, расположенных в границах таких зон" от 24.02.2009 № 160 выдан: Правительство Российской Федерации; Содержание ограничения (обременения): Ограничения использования объектов недвижимости в границах охранной зоны КЛ 0,4кВ от ТП-7206, КЛ 0,4кВ от ТП-7182, КЛ 0,4кВ от ТП-7173, КЛ 0,4кВ от ТП-7326, КЛ 0,4кВ от ТП-7328, КЛ 0,4кВ от ТП-7324, КЛ 0,4кВ от ТП- 7159, КЛ 0,4кВ от КТП-7036, КЛ 0,4кВ от ТП-7085 в соответствии с Постановлением Правительства РФ от 24.02.2009 №160 «О порядке установления охранных зон объектов электросетевого хозяйства и особых условий использования земельных участков, расположенных в границах таких зон»; Реестровый номер границы: 59:01-6.3991; Вид объекта реестра границ: Зона с особыми условиями использования территории; Вид зоны по документу: Зона с особыми условиями использования - Приаэродромная территория аэродрома аэропорта Большое Савино; Тип зоны: Охранная зона транспорта
59:01:4410659:1298/3	159	Вид ограничения (обременения): Ограничения прав на земельный участок, предусмотренные статьями 56, 56.1 Земельного кодекса Российской Федерации; Реквизиты документа-основания: Постановление "О порядке установления охранных зон объектов электросетевого хозяйства и особых условий использования земельных участков, расположенных в границах таких зон" от 24.02.2009 № 160 выдан: Правительство Российской Федерации; Содержание ограничения (обременения): Постановление от 24.02.2009 №160 «О порядке установления охранных зон объектов электросетевого хозяйства и особых условий использования земельных участков, расположенных в границах таких зон»; Реестровый номер границы: 59:01-6.111; Вид объекта реестра границ: Зона с особыми условиями использования территории; Вид зоны по документу: Зона с особыми условиями использования - Приаэродромная территория аэродрома аэропорта Большое Савино; Тип зоны: Охранная зона транспорта

полное наименование должности	подпись	инициалы, фамилия
-------------------------------	---------	-------------------

М.П.

Выписка из Единого государственного реестра недвижимости об объекте недвижимости
Сведения о частях земельного участка

Земельный участок			
вид объекта недвижимости			
Лист №1 Раздел 4.2	Всего листов раздела 4.2: 4	Всего разделов: 7	Всего листов выписки: 15
13 ноября 2019г. № КУВИ-001/2019-27781279			
Кадастровый номер:		59:01:4410659:1298	

Сведения о характерных точках границы части (частей) земельного участка				
Учетный номер части: 59:01:4410659:1298/1				
Система координат				
Номер точки	Координаты, м		Описание закрепления на местности	Средняя квадратичная погрешность определения координат характерных точек границ земельного участка, м
	X	Y		
1	2	3	4	5
1	514500.87	2229934.97	-	-
2	514474.59	2229949.14	-	-
3	514462.86	2229927.95	-	-
4	514489.15	2229913.49	-	-
1	514500.87	2229934.97	-	-
1	514474.06	2229931.61	-	-
2	514476.92	2229936.94	-	-
3	514478.39	2229939.67	-	-
4	514489.87	2229933.25	-	-
5	514485.64	2229925.47	-	-
1	514474.06	2229931.61	-	-

полное наименование должности	подпись	инициалы, фамилия
-------------------------------	---------	-------------------

М.П.

Земельный участок				
вид объекта недвижимости				
Лист №2 Раздел 4.2		Всего листов раздела 4.2: 4		Всего разделов: 7
Всего листов выписки: 15				
13 ноября 2019г. № КУВИ-001/2019-27781279				
Кадастровый номер:			59:01:4410659:1298	
Сведения о характерных точках границы части (частей) земельного участка				
Учетный номер части: 59:01:4410659:1298/2				
Система координат				
Номер точки	Координаты, м		Описание закрепления на местности	Средняя квадратичная погрешность определения координат характерных точек границ земельного участка, м
	X	Y		
1	2	3	4	5
1	514486.72	2229942.6	-	-
2	514486	2229942.99	-	-
3	514483.81	2229939.8	-	-
4	514480.31	2229938.6	-	-
5	514482.65	2229937.29	-	-
6	514485.08	2229938.12	-	-
7	514487.7	2229941.92	-	-
1	514486.72	2229942.6	-	-

полное наименование должности	подпись	инициалы, фамилия
-------------------------------	---------	-------------------

М.П.

Земельный участок			
вид объекта недвижимости			
Лист №3 Раздел 4.2	Всего листов раздела 4.2: 4	Всего разделов: 7	Всего листов выписки: 15

13 ноября 2019г. № КУВИ-001/2019-27781279

Кадастровый номер: 59:01:4410659:1298

Сведения о характерных точках границы части (частей) земельного участка			
Учетный номер части: 59:01:4410659:1298/3			

Система координат				
Номер точки	Координаты, м		Описание закрепления на местности	Средняя квадратичная погрешность определения координат характерных точек границ земельного участка, м
	X	Y		
1	2	3	4	5
1	514499.29	2229935.82	-	-
2	514497.18	2229936.96	-	-
3	514488.94	2229931.45	-	-
4	514488.75	2229931.18	-	-
5	514485.64	2229925.47	-	-
6	514484.89	2229925.87	-	-
7	514484.73	2229925.65	-	-
8	514482.37	2229927.05	-	-
9	514482.39	2229927.19	-	-
10	514474.06	2229931.61	-	-
11	514474.17	2229931.82	-	-
12	514471.52	2229933.32	-	-
13	514465.18	2229920.14	-	-
14	514448.43	2229900.19	-	-
15	514449.25	2229899.66	-	-
16	514439.12	2229881.05	-	-
17	514443.11	2229886.8	-	-
18	514449.56	2229898.43	-	-
19	514466.87	2229919.04	-	-
20	514472.4	2229930.53	-	-
21	514479.49	2229926.53	-	-
22	514480.23	2229927.49	-	-
23	514480.09	2229925.93	-	-
24	514484.4	2229923.41	-	-
25	514485.56	2229923.47	-	-
26	514486.81	2229924.72	-	-
27	514490.44	2229929.92	-	-

полное наименование должности	подпись	инициалы, фамилия

М.П.

Земельный участок			
вид объекта недвижимости			
Лист №4 Раздел 4.2	Всего листов раздела 4.2: 4	Всего разделов: 7	Всего листов выписки: 15
13 ноября 2019г. № КУВИ-001/2019-27781279			
Кадастровый номер:		59:01:4410659:1298	
1	514499.29	2229935.82	-

полное наименование должности	подпись	инициалы, фамилия

М.П.