

Федеральная служба государственной
регистрации, кадастра и картографии

Заявителю (Департамент земельных
отношений администрации города
Перми)

Уведомление об отсутствии в Едином
государственном реестре недвижимости
запрашиваемых сведений

25 марта 2019г.

№КУВИ-001/2019-6617853

На основании запроса от 22.03.2019,
поступившего на рассмотрение 22.03.2019,
в соответствии с частью 12 статьи 62 Федерального закона от 13 июля 2015 г. N 218-ФЗ "О
государственной регистрации недвижимости" уведомляем, что в Едином государственном
реестре недвижимости отсутствует запрошенная Вами информация.

1	Вид запрашиваемой информации:	выписка из ЕГРН об объекте недвижимости
2	Содержание запроса:	Вид объекта недвижимости: Здание. Описание объекта недвижимости: адрес: Калинина,128; дополнительная информация: назначение: Жилой дом.
3	Причины направления уведомления:	отсутствие в ЕГРН сведений об объекте недвижимости

Учреждения юстиции по государственной регистрации прав на недвижимое имущество и сделок с ним, правопреемниками которых являются соответствующие управления Росреестра, приступили к проведению государственной регистрации прав на недвижимое имущество и сделок с ним с дат, указанных на официальном сайте Росреестра в информационно-телекоммуникационной сети "Интернет".

полное наименование должности	подпись	инициалы, фамилия

М.П.

Федеральная служба государственной
регистрации, кадастра и картографии

Заявителю (Департамент земельных
отношений администрации города
Перми)

Уведомление об отсутствии в Едином
государственном реестре недвижимости
запрашиваемых сведений

25 марта 2019г.

№КУВИ-001/2019-6617436

На основании запроса от 22.03.2019,
поступившего на рассмотрение 22.03.2019,
в соответствии с частью 12 статьи 62 Федерального закона от 13 июля 2015 г. N 218-ФЗ "О
государственной регистрации недвижимости" уведомляем, что в Едином государственном
реестре недвижимости отсутствует запрошенная Вами информация.

1	Вид запрашиваемой информации:	выписка из ЕГРН об объекте недвижимости
2	Содержание запроса:	Вид объекта недвижимости: Здание. Описание объекта недвижимости: адрес: Калинина,128; дополнительная информация: назначение: Нежилое здание.
3	Причины направления уведомления:	отсутствие в ЕГРН сведений об объекте недвижимости

Учреждения юстиции по государственной регистрации прав на недвижимое имущество и сделок с ним, правопреемниками которых являются соответствующие управления Росреестра, приступили к проведению государственной регистрации прав на недвижимое имущество и сделок с ним с дат, указанных на официальном сайте Росреестра в информационно-телекоммуникационной сети "Интернет".

полное наименование должности	подпись	инициалы, фамилия

М.П.

Федеральная служба государственной
регистрации, кадастра и картографии

Заявителю (Департамент земельных
отношений администрации города
Перми)

Уведомление об отсутствии в Едином
государственном реестре недвижимости
запрашиваемых сведений

25 марта 2019г.

№КУВИ-001/2019-6618069

На основании запроса от 22.03.2019,
поступившего на рассмотрение 22.03.2019,
в соответствии с частью 12 статьи 62 Федерального закона от 13 июля 2015 г. N 218-ФЗ "О
государственной регистрации недвижимости" уведомляем, что в Едином государственном
реестре недвижимости отсутствует запрошенная Вами информация.

1	Вид запрашиваемой информации:	выписка из ЕГРН об объекте недвижимости
2	Содержание запроса:	Вид объекта недвижимости: Объект незавершённого строительства. Описание объекта недвижимости: адрес: Калинина,128.
3	Причины направления уведомления:	отсутствие в ЕГРН сведений об объекте недвижимости

Учреждения юстиции по государственной регистрации прав на недвижимое имущество и сделок с ним, правопреемниками которых являются соответствующие управления Росреестра, приступили к проведению государственной регистрации прав на недвижимое имущество и сделок с ним с дат, указанных на официальном сайте Росреестра в информационно-телекоммуникационной сети "Интернет".

полное наименование должности	подпись	инициалы, фамилия

М.П.

Выписка из Единого государственного реестра недвижимости об объекте недвижимости

Сведения о характеристиках объекта недвижимости

На основании запроса от 29.06.2019, поступившего на рассмотрение 29.06.2019, сообщаем, что согласно записям Единого государственного реестра недвижимости:

Земельный участок		Вид объекта недвижимости	
Лист №1	Раздел 1	Всего листов раздела 1: 3	Всего разделов: 7
		Всего листов выписки: 9	
29 июня 2019г. № КУВИ-001/2019-15031971			
Кадастровый номер: 59:01:0117208:138			
Номер кадастрового квартала: 59:01:0117208			
Дата присвоения кадастрового номера: 31.10.2018			
Ранее присвоенный государственный учетный номер: данные отсутствуют			
Адрес (местоположение): Пермский край, г. Пермь, Кировский р-н			
Площадь, м2: 1775 +/- 15			
Кадастровая стоимость, руб.: 25512234.75			
Кадастровые номера расположенных в пределах земельного участка объектов недвижимости: данные отсутствуют			
Кадастровые номера объектов недвижимости, из которых образован объект недвижимости: данные отсутствуют			
Кадастровые номера образованных объектов недвижимости: данные отсутствуют			
Категория земель: Земли населенных пунктов			
Виды разрешенного использования: объекты складского назначения различного профиля, в том числе торговые базы V класса вредности			
Сведения о кадастровом инженере: 14908, образованием земельного участка из земель, находящихся в государственной или муниципальной собственности, расположенного: Пермский край, Пермь г, Кировский р-н, СЭД-059-22-01-20.3-203 , 2018-03-23			
Сведения о лесах, водных объектах и об иных природных объектах, расположенных в пределах земельного участка: данные отсутствуют			
Сведения о том, что земельный участок полностью или частично расположен в границах зоны с особыми условиями использования территории или территории объекта культурного наследия: Земельный участок полностью (частично) расположен в границах: 59:32-6.553, 59:01-6.897			
Сведения о том, что земельный участок расположен в границах особой экономической зоны, территории опережающего социально-экономического развития, зоны территориального развития в Российской Федерации, ипной зоны: данные отсутствуют			

полное наименование должности	подпись	инициалы, фамилия
-------------------------------	---------	-------------------

М.П.

Земельный участок		
вид объекта недвижимости		
Лист №2 Раздел 1	Всего листов раздела 1: 3	Всего разделов: 7
29 июня 2019г. № КУВИ-001/2019-15031971		Всего листов выписки: 9
Кадастровый номер: 59:01:0117208:138		
Сведения о том, что земельный участок расположен в границах особо охраняемой природной территории, охотничьих угодий, лесничеств, лесопарков:	данные отсутствуют	
Сведения о результатах проведения государственного земельного надзора:	данные отсутствуют	
Сведения о расположении земельного участка в границах территории, в отношении которой утвержден проект межевания территории:	данные отсутствуют	
Условный номер земельного участка:	данные отсутствуют	
Сведения о принятии акта и (или) заключении договора, предусматривающих предоставление в соответствии с земельным законодательством исполнительным органом государственной власти или органом местного самоуправления, находящегося в государственной или муниципальной собственности земельного участка для строительства наемного дома социального использования или наемного дома коммерческого использования:	данные отсутствуют	
Сведения о том, что земельный участок или земельные участки образованы на основании решения об изъятии земельного участка и (или) расположенного на нем объекта недвижимости для государственных или муниципальных нужд:	данные отсутствуют	
Сведения о том, что земельный участок образован из земель или земельного участка, государственная собственность на которые не разграничена:	Земельный участок образован из земель или земельного участка, государственная собственность на которые не разграничена. В соответствии с Федеральным законом от 25 октября 2001 г. № 137-ФЗ "О введении в действие Земельного кодекса Российской Федерации" орган Администрации города Перми уполномочен на распоряжение таким земельным участком.	
Сведения о наличии земельного спора о местоположении границ земельных участков:	данные отсутствуют	
Статус записи об объекте недвижимости:	Сведения об объекте недвижимости имеют статус "актуальные"	
Особые отметки:	Сведения об ограничениях права на объект недвижимости, обременениях данного объекта, не зарегистрированных в реестре прав, ограничений прав и обременений недвижимого имущества: Вид ограничения (обременения): Ограничения прав на земельный участок, предусмотренные статьями 56, 56.1 Земельного кодекса Российской Федерации; Срок действия: с 31.10.2018; Реквизиты документа-основания: Постановление "О порядке установления охранных зон объектов электросетевого хозяйства и особых условий использования земельных участков, расположенных в границах таких зон" от 24.02.2009 № 160 выдан: Правительство Российской Федерации. Земельный участок подлежит снятию с государственного кадастрового учета по истечении пяти лет со дня его государственного кадастрового учета, если на него не будут зарегистрированы права.	
полное наименование должности	подпись	инициалы, фамилия


М.П.

Земельный участок		
вид объекта недвижимости		
Лист №3 Раздел 1	Всего листов раздела 1: 3	Всего разделов: 7
Всего листов выписки: 9		
29 июня 2019г. № КУВИ-001/2019-15031971		
Кадастровый номер: 59:01:0117208:138		
Получатель выписки: Департамент земельных отношений администрации города Перми		

полное наименование должности		инициалы, фамилия
подпись		

М.П.

Выписка из Единого государственного реестра недвижимости об объекте недвижимости
Описание местоположения земельного участка

Земельный участок		
вид объекта недвижимости		
Лист №1	Раздел 3	Всего листов раздела 3: 1
		Всего разделов: 7
		Всего листов выписки: 9
29 июня 2019г. № КУВИ-001/2019-15031971		
Кадастровый номер: 59:01:0117208:138		
План (чертеж, схема) земельного участка		
		
Масштаб 1:500		
Условные обозначения:		

Полное наименование должности	Подпись	Инициалы, фамилия
-------------------------------	---------	-------------------

М.П.

Выписка из Единого государственного реестра недвижимости об объекте недвижимости
 Описание местоположения земельного участка

Земельный участок			
вид объекта недвижимости			
Лист №1	Раздел 3.1	Всего листов раздела 3.1: 1	Всего разделов: 7
29 июня 2019г. № КУВИ-001/2019-15031971		Всего листов выписки: 9	
Кadaстровый номер: 59:01:0117208:138			

Описание местоположения граници земельного участка					Сведения об адресах правообладателей смежных земельных участков		
№ п/п	Номер точки начальной	Дирекционный угол	Горизонтальное проложение, м	Описание закрепления на местности		Кадастровые номера смежных участков	
1	2	3	4	5	6	7	8
1	1.1.1	1.1.2	92°46.0'	78.33	данные отсутствуют	данные отсутствуют	данные отсутствуют
2	1.1.2	1.1.3	182°40.5'	15.0	данные отсутствуют	59:01:0117208:8	данные отсутствуют
3	1.1.3	1.1.4	180°31.2'	7.71	данные отсутствуют	данные отсутствуют	данные отсутствуют
4	1.1.4	1.1.5	272°31.9'	77.18	данные отсутствуют	данные отсутствуют	данные отсутствуют
5	1.1.5	1.1.1	359°4.9'	23.06	данные отсутствуют	59:01:0117208:20	данные отсутствуют

полное наименование должности		подпись		инициалы, фамилия	
-------------------------------	--	---------	--	-------------------	--

М.П.

Выписка из Единого государственного реестра недвижимости об объекте недвижимости
 Описание местоположения земельного участка

Земельный участок			
вид объекта недвижимости			
Лист №1	Раздел 3.2	Всего листов раздела 3.2: 1	Всего разделов: 7
29 июня 2019г. № КУВИ-001/2019-15031971		Всего листов выписки: 9	
Кадастровый номер: 59:01:0117208:138			

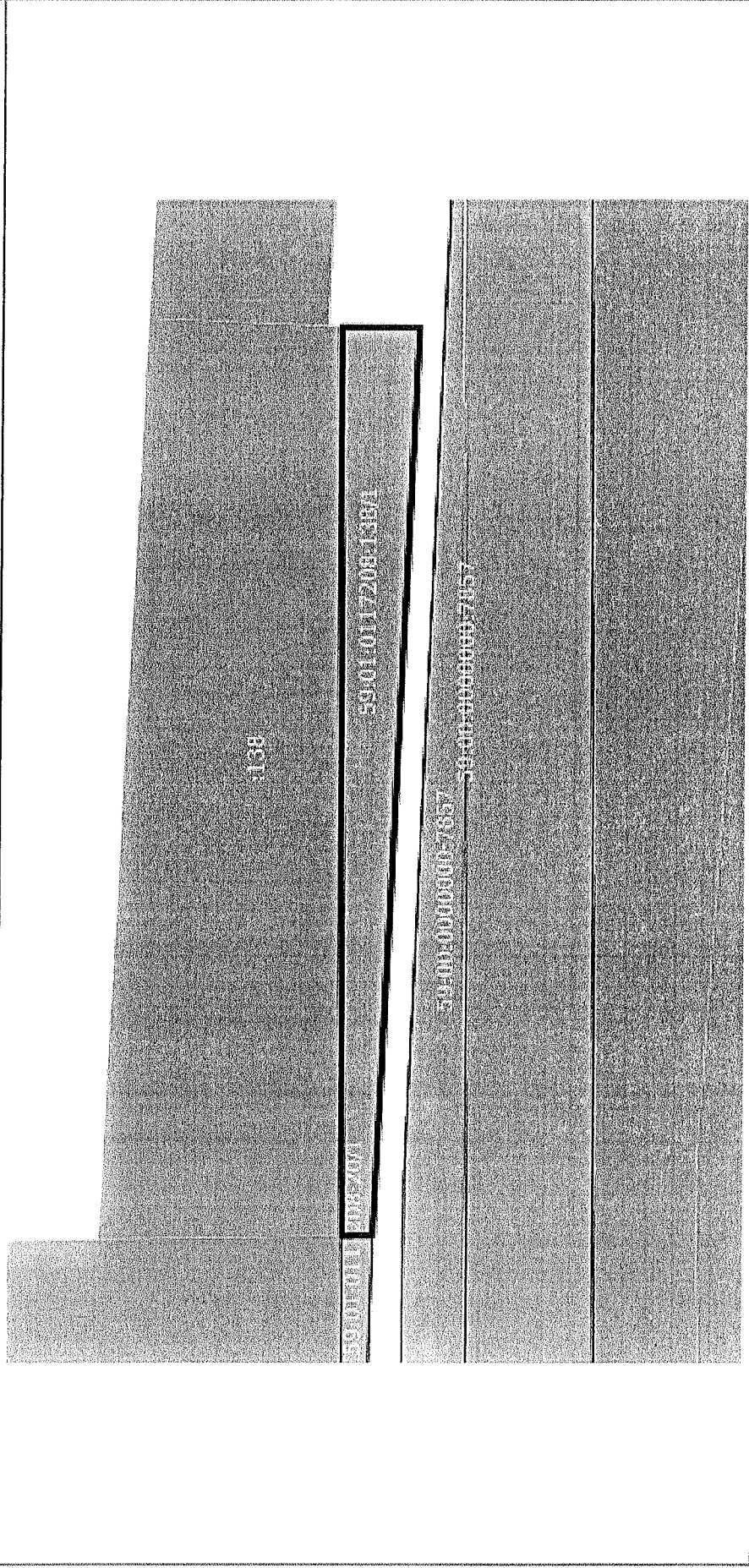
Сведения о характерных точках границы земельного участка			
Система координат 59.2			
Номер точки	Координаты, м		Средняя квадратичная погрешность определения координат характерных точек границ земельного участка, м
	X	Y	
1	2	3	5
1	521888.7	2218557.96	0.1
2	521884.92	2218636.2	0.1
3	521869.94	2218635.5	0.1
4	521862.23	2218635.43	0.1
5	521865.64	2218558.33	0.1
1	521888.7	2218557.96	0.1

полное наименование должности		подпись		инициалы, фамилия	
-------------------------------	--	---------	--	-------------------	--

М.П.

Выписка из Единого государственного реестра недвижимости об объекте недвижимости
Сведения о частях земельного участка

Земельный участок			
вид объекта недвижимости			
Лист №1	Раздел 4	Всего листов раздела 4: 1	Всего разделов: 7
29 июня 2019г. № КУВИ-001/2019-15031971			Всего листов выписки: 9
Кадастровый номер: 59:01:0117208:138			
План (чертеж, схема) части земельного участка			Учетный номер части: 1



Масштаб 1:500	Условные обозначения:
Полное наименование должности	Подпись
	Инициалы, фамилия

М.П.

Выписка из Единого государственного реестра недвижимости об объекте недвижимости
 Сведения о частях земельного участка

Земельный участок		
вид объекта недвижимости		
Лист №1 Раздел 4.1	Всего листов раздела 4.1: 1	Всего разделов: 7
Всего листов выписки: 9		
29 июня 2019г. № КУВИ-001/2019-15031971		
Кадастровый номер: 59:01:0117208:138		
Учетный номер части	Площадь, м2	Содержание ограничения в использовании или ограничения права на объект недвижимости или обременения объекта недвижимости
1	2	3
1	353.59	59:01-6.897

полное наименование должности	подпись	инициалы, фамилия
-------------------------------	---------	-------------------

М.П.

Выписка из Единого государственного реестра недвижимости об объекте недвижимости
Сведения о частях земельного участка

Земельный участок			
вид объекта недвижимости			
Лист №1	Раздел 4.2	Всего листов раздела 4.2: 1	Всего разделов: 7
29 июня 2019г. № КУВИ-001/2019-15031971		Всего листов выписки: 9	
Кадастровый номер:		59:01:0117208:138	

Сведения о характерных точках границы части (частей) земельного участка
Учетный номер части: 1

Номер точки	Координаты, м		Описание закрепления на местности	Средняя квадратичная погрешность определения координат характерных точек границ земельного участка, м
	X	Y		
1	2	3	4	5
1	521868.77	2218635.49	-	-
2	521862.23	2218635.43	-	-
3	521865.64	2218558.33	-	-
4	521868.22	2218558.29	-	-
5	521868.43	2218581.34	-	-
1	521868.77	2218635.49	-	-

полное наименование должности	подпись	инициалы, фамилия
-------------------------------	---------	-------------------

М.П.



**АДМИНИСТРАЦИЯ ГОРОДА ПЕРМИ
РАСПОРЯЖЕНИЕ
НАЧАЛЬНИКА ДЕПАРТАМЕНТА ГРАДОСТРОИТЕЛЬСТВА
И АРХИТЕКТУРЫ**

08.10.2018

№ СЭ/1-059-22-01-03-521

**О присвоении адресов объектам
адресации**

В соответствии с постановлениями Правительства Российской Федерации от 19 ноября 2014 г. № 1221 «Об утверждении Правил присвоения, изменения и аннулирования адресов», от 22 мая 2015 г. № 492 «О составе сведений об адресах, размещаемых в государственном адресном реестре, порядке межведомственного информационного взаимодействия при ведении государственного адресного реестра, о внесении изменений и признании утратившими силу некоторых актов правительства Российской Федерации», решением Пермской городской Думы от 27 сентября 2011 г. № 193 «О создании департамента градостроительства и архитектуры администрации города Перми», постановлением администрации города Перми от 06 апреля 2009 г. № 191 «Об адресном реестре города Перми»:

1. Земельному участку площадью 524 кв. м в Индустриальном районе присвоен адрес: Российская Федерация, Пермский край, Пермский городской округ, г. Пермь, ул. Дивьинская, 124в.

Земельному участку площадью 4181 кв. м в Орджоникидзевском районе присвоен адрес: Российская Федерация, Пермский край, Пермский городской округ, г. Пермь, ул. Бакинских Комиссаров, 83.

Земельному участку площадью 1554 кв. м в Орджоникидзевском районе присвоен адрес: Российская Федерация, Пермский край, Пермский городской округ, г. Пермь, ул. Аксайская, 23.

Земельному участку площадью 413 кв. м в Свердловском районе присвоен адрес: Российская Федерация, Пермский край, Пермский городской округ, г. Пермь, Коллективный сад № 230 «Биомед», участок 17.

Земельному участку площадью 1773 кв. м в Кировском районе присвоен адрес: Российская Федерация, Пермский край, Пермский городской округ, г. Пермь, ул. Калинина, 128.

2. Местоположение объектов адресации указано согласно приложениям 1, 2, 3, 4, 5 к настоящему распоряжению.

3. Отделу ведения адресного реестра в течение 3 рабочих дней со дня вступления в силу настоящего распоряжения внести настоящее распоряжение в государственный адресный реестр.

4. Настоящее распоряжение вступает в силу со дня подписания.

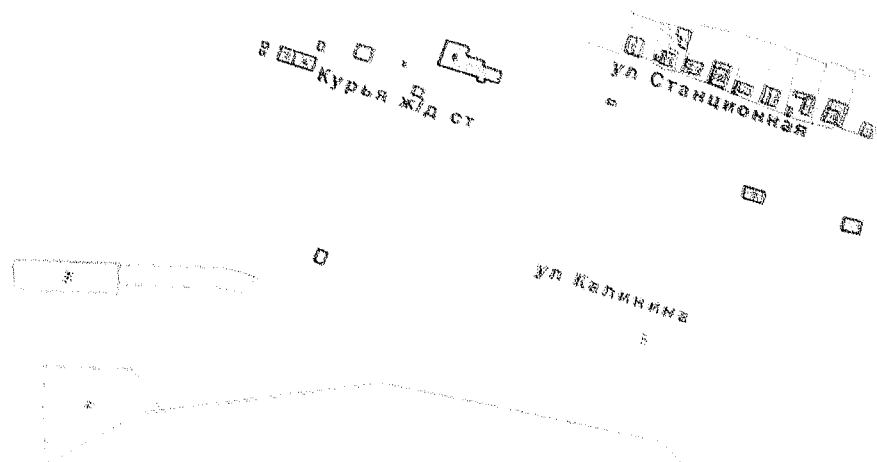
5. Контроль за исполнением настоящего распоряжения возложить на заместителя начальника департамента градостроительства и архитектуры администрации города Перми Сюткина В.Г.



М.В. Норова

Приложение 5
к распоряжению начальника
департамента градостроительства
и архитектуры администрации
города Перми
от 08.10.2018
№ СЭД-059-22-01-03-521

Схема местоположения объекта адресации



ул Станционная



АДМИНИСТРАЦИЯ ГОРОДА ПЕРМИ
РАСПОРЯЖЕНИЕ
НАЧАЛЬНИКА ДЕПАРТАМЕНТА ГРАДОСТРОИТЕЛЬСТВА
И АРХИТЕКТУРЫ

13.11.2018

№ СЭД-059-22-01-03-778

О внесении изменений
в распоряжение начальника
департамента градостроительства
и архитектуры администрации
города Перми от 08.10.2018
№ СЭД-059-22-01-03-521
«О присвоении адресов объектам
адресации»

В целях актуализации правовых актов департамента градостроительства и архитектуры администрации города Перми:

1. Внести в распоряжение начальника департамента градостроительства и архитектуры администрации города Перми от 08 октября 2018 г. № СЭД-059-22-01-03-521 «О присвоении адресов объектам адресации» следующие изменения:

1.1. абзац 5 пункта 1 изложить в следующей редакции:

«Земельному участку с кадастровым номером 59:01:0117208:138 площадью 1775 кв. м в Кировском районе присвоен адрес: Российская Федерация, Пермский край, Пермский городской округ, г. Пермь, ул. Калинина, 128.»

2. Настоящее распоряжение вступает в силу со дня подписания.

3. Контроль за исполнением настоящего распоряжения возложить на заместителя начальника департамента градостроительства и архитектуры администрации города Перми Сюткина В.Г.

М.В. Норова

Градостроительный план земельного участка

R U 9 0 3 0 3 0 0 0 - 1 8 2 3 1 3

Градостроительный план земельного участка подготовлен на основании
письма департамента земельных отношений администрации г.Перми №059-22-01-37/1 - 159 от
01.11.2018 "Об утверждении и выдаче градостроительного плана земельного участка"

(реквизиты заявления правообладателя земельного участка с указанием ф.и.о.
заявителя - физического лица, либо реквизиты заявления и наименование
заявителя - юридического лица о выдаче градостроительного плана земельного
участка)

Местонахождение земельного участка

Пермский край

(субъект Российской Федерации)

г. Пермь, Кировский р-н, ул. Калинина, 128

(муниципальный район или городской округ)

(поселение)

Описание границ земельного участка:

Обозначение (номер) характерной точки	Перечень координат характерных точек в системе координат, используемой для ведения Единого государственного реестра недвижимости	
	X	Y
1	521888,7	2218557,96
2	521884,92	2218636,2
3	521869,94	2218635,5
4	521862,23	2218635,43
5	521865,64	2218558,33
1	521888,7	2218557,96

Кадастровый номер земельного участка (при наличии)

59:01:0117208:138

Площадь земельного участка

1775 кв.м

Информация о расположенных в границах земельного участка объектах капитального
строительства

Объекты капитального строительства отсутствуют

Информация о границах зоны планируемого размещения объекта капитального строительства в
соответствии с утвержденным проектом планировки территории (при наличии)

Проект планировки территории не утвержден

Обозначение (номер) характерной точки	Перечень координат характерных точек в системе координат, используемой для ведения Единого государственного реестра недвижимости	
	X	Y

-	-	-
---	---	---

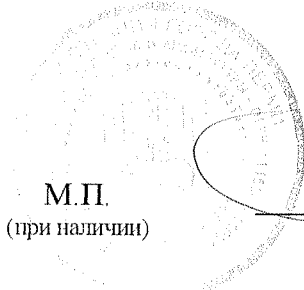
Реквизиты проекта планировки территории и (или) проекта межевания территории в случае, если земельный участок расположен в границах территории, в отношении которой утверждены проект планировки территории и (или) проект межевания территории

Документация по планировке территории не утверждена

(указывается в случае, если земельный участок расположен в границах территории в отношении которой утверждены проект планировки территории и (или) проект межевания территории)

Градостроительный план подготовлен

Сюткиным В.Г., заместителем начальника департамента, департамент градостроительства и архитектуры администрации города Перми



М.П.
(при наличии)

(подпись)

(ф.и.о., должность уполномоченного лица, наименование органа)

В.Г.Сюткин
(расшифровка подписи)

Дата выдачи

28.11.2018

(ДДММГГ)

1. Чертеж(и) градостроительного плана земельного участка

Чертеж(и) градостроительного плана земельного участка разработан(ы) на топографической основе в масштабе _____, выполненной _____

(дата, наименование организации, подготовившей топографическую основу)

Чертеж(и) градостроительного плана земельного участка разработан(ы)

26.11.2018, Департамент градостроительства и архитектуры администрации г. Перми

(дата, наименование организации)

2. Информация о градостроительном регламенте либо требованиях к назначению, параметрам и размещению объекта капитального строительства на земельном участке, на который действие градостроительного регламента не распространяется или для которого градостроительный регламент не устанавливается

Земельный участок расположен в территориальной зоне: Ц-6. Установлен градостроительный регламент

2.1. Реквизиты акта органа государственной власти субъекта Российской Федерации, органа местного самоуправления, содержащего градостроительный регламент либо реквизиты акта федерального органа государственной власти, органа государственной власти субъекта Российской Федерации, органа местного самоуправления, иной организации, определяющего в соответствии с федеральными законами порядок использования земельного участка, на который действие градостроительного регламента не распространяется или для которого градостроительный регламент не устанавливается

Решение Пермской городской Думы от 26.06.2007 № 143 "Об утверждении Правил землепользования и застройки города Перми"

2.2. Информация о видах разрешенного использования земельного участка основные виды разрешенного использования земельного участка:

Ц-6 Зона обслуживания промышленности, торговли, складирования и мелкого производства.

основные виды разрешенного использования земельного участка:

- промышленные объекты V класса вредности (с санитарно-защитной зоной не более 50 м)
- объекты складского назначения различного профиля, в том числе торговые базы V класса вредности
- склады-магазины оптовой торговли, магазины оптовой и мелкооптовой торговли
- административные, административно-хозяйственные и общественные организации
- учреждения среднего профессионального образования (профессиональные училища, колледжи, техникумы, другие)
- учреждения высшего и послевузовского профессионального образования
- торговые комплексы, магазины
- автосалоны, авторынки
- рынки непродовольственных товаров
- спортивные залы, спортивные площадки, спортклубы
- выставки товаров
- кредитно-финансовые организации
- нотариальные конторы, адвокатские образования, юридические консультации
- таможня
- службы оформления заказов
- проектные, научно-исследовательские и изыскательские организации
- телевизионные и радиостудии
- рекламные агентства
- издательские и редакционные организации
- типографии без применения свинца

- организации связи
- копировальные центры, центры по предоставлению полиграфических услуг
- отдельно стоящие УВД, РОВД, отделы ГИБДД, военные комиссариаты (районные и городские)
- станции скорой помощи
- ветлечебницы без содержания животных
- объекты общественного питания
- бани, сауны
- пункты оказания первой медицинской помощи
- аптеки
- поликлиники, консультативные поликлиники
- гостиницы, дома приема гостей, мотели, кемпинги
- объекты бытового обслуживания населения
- прачечные и химчистки
- объекты почтовой связи
- автошколы с автодромами
- жилищно-эксплуатационные и аварийно-диспетчерские службы
- диспетчерский пункт электротранспорта
- отделения, участковые пункты полиции
- объекты пожарной охраны (пожарная часть, пожарное депо, отдельно стоящие здания теплодымокамеры и учебной башни)
- авторемонтные мастерские, автомойки (относящиеся к V классу вредности по санитарной классификации и при условии соблюдения нормативной санитарно-защитной зоны не более 50 м)
- АЗС (относящиеся к V классу вредности)
- стоянки и гаражи, в том числе многоэтажные встроенные, пристроенные, отдельно стоящие надземные, подземные
- АТС, телефонные станции
- торгово-развлекательные центры

условно разрешенные виды использования земельного участка:

- общежития
- автопарки, автобазы
- производственные швейные объекты
- культовые здания и сооружения, объекты, специально предназначенные для богослужений, молитвенных и религиозных собраний, религиозного почитания (паломничества)
- объекты благотворительного назначения религиозных организаций
- ЭП, РС, РП, ВНС, КНС, ЦТП, ТП, ГРУ
- антенны сотовой, радиорелейной, спутниковой связи, телевизионные башни
- пункты приема вторсырья
- котельные для жилых и нежилых зданий при соблюдении требований технических регламентов, а также экологических, санитарно-гигиенических и противопожарных требований мощностью до 18,5 МВт включительно
- автозаправочные станции IV класса вредности

вспомогательные виды использования земельного участка:

- зеленые насаждения
- общественные туалеты
- ЦТП, ТП, РП
- объекты наружного противопожарного водоснабжения (пожарные резервуары, водоемы)
- площадки для сбора мусора
- котельные мощностью до 3 МВт включительно

2.3. Предельные (минимальные и (или) максимальные) размеры земельного участка и предельные параметры разрешенного строительства, реконструкции объекта капитального строительства, установленные градостроительным регламентом для территориальной зоны, в которой расположен земельный участок:

Предельные (минимальные и (или) максимальные) размеры земельных участков, в том числе их площадь		3		4		5		6		7		8	
1	2	Площадь, м ² или га		Минимальные отступы от границ земельного участка в целях определения мест допустимого размещения зданий, строений, сооружений, за пределами которых запрещено строительство зданий, строений, сооружений		Предельное количество этажей и (или) предельная высота зданий, строений, сооружений		Максимальный процент застройки в границах земельного участка, определяемый как отношение суммарной площади земельного участка, которая может быть застроена, ко всей площади земельного участка		Требования к архитектурным решениям объектов капитального строительства, расположенным в границах территории исторического поселения федерального или регионального значения		Иные показатели	
Длина, м	Ширина, м					5		6		7		8	
Без ограничений	Без ограничений	Минимальный размер земельного участка для всех видов разрешенного использования земельных участков, за исключением случаев, установленных настоящей статьей: 1 (кв.м.); Максимальный размер земельного участка для всех видов разрешенного использования земельных участков, за исключением случаев, установленных настоящей статьей: 10000000 (кв.м.);		Без ограничений		Без ограничений		Без ограничений		Без ограничений		Максимальный выступ за красную линию нависающих частей здания на высоте уровня, выступающих из плоскости наружной стены фасада здания на высоте не менее 4,5 м над территорией общего пользования, составляет не более 1,2 м от красной линии. В случаях когда линия регулирования застройки отличается от красной линии, указанный выступ может быть произведен за линию регулирования застройки.	

2.4. Требования к назначению, параметрам и размещению объекта капитального строительства на земельном участке, на который действие градостроительного регламента не распространяется или для которого градостроительный регламент не устанавливается:

Причины отнесения земельного участка к виду земельного участка, на который действие градостроительного регламента не распространяется или для которого градостроительный регламент не устанавливается	Реквизиты акта, регулирующего использование земельного участка	Требования к использованию земельного участка	Требования к параметрам объекта капитального строительства Цредельное количество этажей и (или) предельная высота зданий, строений, сооружений	Требования к параметрам объекта застройки в границах земельного участка, определяемый как отношение суммарной площади земельного участка, которая может быть застроена, ко всей площади земельного участка	Требования к параметрам объекта Иные требования к капитальному строительству	Требования к размещению объектов капитального строительства Минимальные отступы от границ земельного участка в целях определения мест допустимого размещения зданий, строений, сооружений, за пределами которых запрещено строительство зданий, строений, сооружений	Иные требования к размещению объектов капитального строительства
1	2	3	4	5	6	7	8

3. Информация о расположенных в границах земельного участка объектах капитального строительства и объектах культурного наследия

3.1. Объекты капитального строительства

№ _____ Не имеется , _____ Не имеется
(согласно чертежу (ам) градостроительного плана) (назначение объекта капитального строительства, этажность, высотность, общая площадь, площадь застройки)
инвентаризационный или кадастровый номер _____

3.2. Объекты, включенные в единый государственный реестр объектов культурного наследия (памятников истории и культуры) народов Российской Федерации

№ _____ Информация отсутствует , _____ Информация отсутствует
(согласно чертежу (ам) градостроительного плана) (назначение объекта культурного наследия, этажность, высотность, общая площадь, площадь застройки)

(наименование органа государственной власти, принявшего решение о включении выявленного объекта культурного наследия в реестр, реквизиты этого решения)

регистрационный номер в реестре _____ от _____
(дата)

4. Информация о расчетных показателях минимально допустимого уровня обеспеченности территории объектами коммунальной, транспортной, социальной инфраструктуры и расчетных показателей максимально допустимого уровня территориальной доступности указанных объектов для населения в случае, если земельный участок расположен в границах территории, в отношении которой предусматривается осуществление деятельности по комплексному и устойчивому развитию территории:

Информация о расчетных показателях минимально допустимого уровня обеспеченности территории									
Объекты коммунальной инфраструктуры			Объекты транспортной инфраструктуры			Объекты социальной инфраструктуры			
Наименование вида объекта	Единица измерения	Расчетный показатель	Наименование вида объекта	Единица измерения	Расчетный показатель	Наименование вида объекта	Единица измерения	Расчетный показатель	Расчетный показатель
1	2	3	4	5	6	7	8	9	
Информация о расчетных показателях максимально допустимого уровня территориальной доступности									
Наименование вида объекта	Единица измерения	Расчетный показатель	Наименование вида объекта	Единица измерения	Расчетный показатель	Наименование вида объекта	Единица измерения	Расчетный показатель	Расчетный показатель
1	2	3	4	5	6	7	8	9	

5. Информация об ограничениях использования земельного участка, в том числе если земельный участок полностью или частично расположен в границах зон с особыми условиями использования территорий

Земельный участок частично расположен в границах зоны с особыми условиями использования территории: Охранная зона инженерных коммуникаций, ОХРАННАЯ ЗОНА ВЛ 6 КВ Ф. ЛАСЬВА, площадь земельного участка, покрываемая зоной с особыми условиями использования территории, составляет "353" м², 59.01.2.276 - Проектирование и строительство вести в соответствии с Постановлением Правительства РФ от 24. 02. 2009 № 160 "О порядке установления охранных зон объектов электросетевого хозяйства и особых условий использования земельных участков, расположенных в границах таких зон";

Земельный участок полностью расположен в границах зоны с особыми условиями использования территории: Приаэродромная территория аэродрома аэропорта Большое Савино, 59.32.2.857 - Постановление Правительства РФ от 11.03.2010 № 138 "Об утверждении Федеральных правил использования воздушного пространства Российской Федерации": "Запрещается размещать в полосах воздушных подходов на удалении до 30 км, а вне полос воздушных подходов - до 15 км от контрольной точки аэродрома объекты выбросов (размещения) отходов, животноводческие фермы, скотобойни и другие объекты, способствующие привлечению и массовому скоплению птиц."

6. Информация о границах зон с особыми условиями использования территорий, если земельный участок полностью или частично расположен в границах таких зон:

Наименование зоны с особыми условиями использования территории с указанием объекта, в отношении которого установлена такая зона	Перечень координат характерных точек в системе координат, используемой для ведения Единого государственного реестра недвижимости		
	Обозначение (номер) характерной точки	X	Y
1	2	3	4
Охранная зона ВЛ 6 КВ 59.01.2.276	1	521868,77	2218635,49
	2	521862,23	2218635,43
	3	521865,64	2218558,33
	4	521868,22	2218558,29
	5	521868,43	2218581,34
	1	521868,77	2218635,49

7. Информация о границах зон действия публичных сервитутов Информация отсутствует

Обозначение (номер) характерной точки	Перечень координат характерных точек в системе координат, используемой для ведения Единого государственного реестра недвижимости	
	X	Y
-	-	-

8. Номер и (или) наименование элемента планировочной структуры, в границах которого расположен земельный участок

Кировский р-н

9. Информация о технических условиях подключения (технологического присоединения) объектов капитального строительства к сетям инженерно-технического обеспечения, определенных с учетом программ комплексного развития систем коммунальной инфраструктуры поселения, городского округа

Технические условия подключения объекта к сетям инженерно-технического обеспечения:
в соответствии с действующими техническими условиями эксплуатирующих организаций:
АО «Газпром газораспределение Пермь» от 06.11.2018 №5516; ООО «ТНР» от 1.11.2018
№510191-03-16/1739

10. Реквизиты нормативных правовых актов субъекта Российской Федерации, муниципальных правовых актов, устанавливающих требования к благоустройству территории

Решение Пермской городской Думы от 29.01.2008 № 4 «Об утверждении Правил благоустройства и содержания территории в городе Перми»

11. Информация о красных линиях: _____ Информация отсутствует _____

Обозначение (номер) характерной точки	Перечень координат характерных точек в системе координат, используемой для ведения Единого государственного реестра недвижимости	
	X	Y
-	-	-

27.12.18 № 110-23679
на № 110-23679 от 17.12.2018 г.

Начальнику отдела
градостроительной подготовки
территорий управления
территориального планирования
и механизмов реализации
Департамента градостроительства
и архитектуры Администрации
г. Перми
А.В. Никулину
614000, г. Пермь, ул. Сибирская, 15

О выдаче ТУ

Уважаемый Александр Владимирович!

В ответ на Ваш запрос № СЭД-059-22-01-20/2-259 от 10.12.2018 г. на подключение к сетям водоснабжения и водоотведения конкурсной площадки для строительства под объекты складского назначения различного профиля, в том числе торговые базы V класса вредности (кадастровый номер 59:01:0117208:138), с планируемым водопотреблением/водоотведением – 18,0 м³/сут, с общим расходом на внутреннее и наружное пожаротушение не более 10 л/с, сообщаем следующее.

При проведении оценочного расчета подключения вышеуказанного объекта к сетям водопровода и канализации, установлено, что в настоящее время отсутствует техническая возможность подключения объекта к централизованным системам водоснабжения и водоотведения.

Для наличия технической возможности обеспечения заявленных расходов на нужды наружного и внутреннего пожаротушения Объекта при подключении к централизованной системе водоснабжения необходимо:

1. Запроектировать и выполнить реконструкцию участка сети d-100 мм на сеть водопровода внутренним диаметром не менее d-150мм внутри квартала, в районе здания по ул. Светлогорская,18, ориентировочной протяженностью – 175,0п.м., стоимостью не менее – 7,425 млн. руб.

2. Проектирование и строительство дублирующей сети d-150мм внутри квартала и по ул. Бородулинская, ориентировочной протяженностью – 660,00 п.м., стоимостью не менее – 24,505 млн. руб.


Указанные мероприятия не предусмотрены Инвестиционной программой ООО «Новая городская инфраструктура Прикамья» в сфере водоснабжения, водоотведения и очистки сточных вод на территории г.Перми, утвержденной Региональной службой по тарифам Пермского края 27.11.2017г. за № СЭД-46-04-38-11 на период 2018-2022 г.г.

Таким образом, на текущую дату техническая возможность подключения объекта к централизованным системам холодного водоснабжения и/или водоотведения отсутствует вследствие отсутствия резерва мощности (пропускной способности сетей и сооружений) и отсутствия в Инвестиционной программе мероприятий, обеспечивающих данную техническую возможность.

Кроме того, для подключения объекта к централизованным системам холодного водоснабжения и водоотведения необходимо выполнить мероприятия по созданию водопроводных и канализационных сетей и объектов на них от существующих сетей (объектов) централизованных систем до точки подключения объекта, а именно:

1. Запроектировать и построить сети водопровода от границы земельного участка до сети водопровода 2d-100 мм по ул. Бородулинская, ориентировочной протяженностью – 560м, ориентировочной стоимостью не менее – 29,054 млн. руб.

Исп.: Е.А. Емельянова, тел. +7 (342) 2100-600 доб. 22-23




2. Запроектировать и построить сеть канализации от границы земельного участка до сети до внутриквартальной сети канализации d-150 мм, ориентировочной протяженностью – 220,0 м ориентировочной стоимостью не менее – 32,25 млн. руб.

Ввиду отсутствия данных о посадке проектируемого объекта и, соответственно, точных длин технологических разрывов до сетей водоснабжения и водоотведения, а так же информации о технических характеристиках и параметрах проектируемого объекта, исходя из которых определяются планируемые расходы на нужды наружного и внутреннего пожаротушения (класс функциональной пожарной опасности объекта, этажность, строительный объем (м3), количество пожарных кранов в проектируемом объекте и т.д.), ООО «НОВОГОР-Прикамье» не может определить точные объемы и стоимости мероприятий для наличия технической возможности подключения объекта и предоставить Вам информацию о плате за подключение.

Подключение конкурсной площадки для строительства объектов складского назначения различного профиля, в том числе торговой базы V класса вредности (кадастровый номер 59:01:0117208:138) в Кировском районе к сетям водоснабжения и водоотведения будет возможно только после выполнения вышеуказанных мероприятий.

Главный управляющий директор



В.В. Глазков



Открытое акционерное общество «Межрегиональная распределительная сетевая компания Урала»
 Филиал «Пермэнерго»
 614990, г. Пермь, Комсомольский проспект, д. 48,
 тел.: (342) 243-52-19, факс: (342) 243-53-53,
 E-mail: seer@permenergo.ru

19.12.2018 № 22-25/413
 На _____ от _____

Начальнику отдела градостроительной
 подготовки территорий управления
 территориального планирования и
 механизмов реализации
 А.В. Никулину

ул. Сибирская, д. 15,
 г. Пермь, 614000
 dga@gorodperm.ru
 (т. (342) 210-10-90)

О технологическом присоединении

Уважаемый Александр Владимирович!

Филиал ОАО «МРСК Урала» - «Пермэнерго» по результатам рассмотрения
 Вашего обращения от 10.12.2018 № СЭД-059-22-01-20/2-260 о направлении
 технических условий с указанием информации о плате за технологическое
 присоединение энергопринимающих устройств объекта
 к сетям электроснабжения:

Адрес земельного участка	Вид использования	Кадастровый номер	Предполагаемая мощность, кВт
г. Пермь, ул. Промышленная, 119а	промышленные и складские объекты	59:01:4716051:552	400
г. Пермь, Кировский район	торговые базы	59:01:0117208:138	200


сообщает о наличии технической возможности технологического присоединения
 вышеуказанных объектов.

В соответствии с п.1 ст.21, п.1 ст.26. Федерального закона «Об
 электроэнергетике» от 26.03.2003 №35-ФЗ порядок технологического
 присоединения к электрическим сетям регламентирован Правилами
 технологического присоединения энергопринимающих устройств потребителей
 электрической энергии, объектов по производству электрической энергии, а также
 объектов электросетевого хозяйства, принадлежащих сетевым организациям и иным
 лицам, к электрическим сетям, утвержденными Постановлением Правительства РФ
 от 27.12.2004 №861 (далее – Правила).

В силу п. 6. Правил технологическое присоединение осуществляется на
 основании договора, заключаемого между сетевой организацией и юридическим или



ISO 9001:2015 No.20820/2
 ISO 14001:2015 No.03657/2
 ISO 45001:2018 No.00025/2



физическим лицом. Перечень мероприятий по технологическому присоединению определяется в технических условиях.

Согласно пунктам 15, 25, 25.1. Правил технические условия являются неотъемлемым приложением к соответствующему договору технологического присоединения и представляют собой техническое решение присоединения конкретного энергопринимающего устройства к сетям электросетевой организации, которое предусматривает точки присоединения, требования к усилению существующей сети, иные технические требования.

При этом Правилами не предусмотрена подготовка и выдача сетевой организацией частным лицам либо органам государственной власти (местного самоуправления) каких-либо предварительных технических условий на подключение к электрическим сетям без подачи заявки на технологическое присоединение.

Технические условия для технологического присоединения предоставляются заявителю сетевой организацией вместе с договором о технологическом присоединении на основании пункта 15 Правил.

На основании вышеизложенного, для получения сведений о наличии источников электроснабжения, для получения технических условий необходимо направить в адрес ОАО «МРСК Урала» соответствующую заявку на технологическое присоединение с указанием сведений и приложением необходимых документов в соответствии с пунктами 8, 9, 10, 11, 12 Правил.

Дополнительно сообщаем, что электроснабжение объектов, размещаемых на указанных площадках, возможно будет осуществить при условии строительства трансформаторных подстанций напряжением 6/0,4 кВ и питающих кабельных линий 6/0,4 кВ на основании договора об осуществлении технологического присоединения объекта к электрическим сетям филиала «Пермэнерго» (при подготовке ГПЗУ необходимо предусмотреть коридоры для строительства КВЛ 6/0,4 кВ и место для установки трансформаторных подстанций).

Подача заявок на технологическое присоединение энергопринимающих устройств объекта осуществляется по адресу: г. Пермь, ул. Камчатовская, 26, «Центр обслуживания клиентов». Режим работы: пн-ср - с 8:00 до 17:00; чт - с 8:00 до 19:00; пт - с 8:00 до 16:00; сб-вс - выходной.

Начальник УТРИПР

С.А. Зуев

Дорохова Е.Ю.
т.8(342) 243-42-02



Акционерное общество

АДМИНИСТРАЦИЯ ГОРОДА
ПЕРМИ

ул. Уральская, д. 104, г. Пермь,
Пермский край, Российская Федерация, 614107
тел.: +7 (342) 262-79-07, факс: +7 (342) 262-79-09, +7 (342) 262-52-76
e-mail: post@pf.ugaz.ru
ОКПО 03295605, ОГРН 1025900512670, ИНН 5902183841, КПП 590602001
24.12.2018 № 6146
на № 13951 от 18.12.2018 г.

градостроительной подготовки
территорий УТПиМР
департамента
градостроительства и
архитектуры администрации
города Перми
А.В.Никулину

О предоставлении информации

614000, г. Пермь,
ул. Сибирская, д.15

Тел. (факс): 8(342)212-68-28

В ответ на Ваш запрос вх. № 13951 от 18.12.2018г. предоставляю следующую информацию.

В соответствии с Правилами подключения (технологического присоединения) объектов капитального строительства к сетям газораспределения, утвержденными Постановлением Правительства РФ №1314 от 30.12.2013г. (в ред. от 30.01.2018г.), технические условия выдаются на объекты капитального строительства.

Дополнительно сообщаю, что техническая возможность подключения земельных участков по следующим адресам: г. Пермь, ул. Промышленной, 119а, кад.№59:01:4716051:552; площадка под объекты складского назначения различного профиля, в Кировском р-не, кад.№59:01:0117208:138; (СЭД-059-22-01-20/2-258 от 10.12.2018) к существующим сетям газораспределения имеется.

Предварительный расчет платы за технологическое подключение объекта капитального строительства к сетям газораспределения будет установлен при подаче заявки о подключении правообладателем земельного участка, намеренным осуществить или осуществляющее на нем строительство (реконструкцию) объекта капитального строительства с последующим его подключением.

Главный инженер

И.В.Бухаринов



АДМИНИСТРАЦИЯ
ГОРОДА ПЕРМИ
УПРАВЛЕНИЕ ВНЕШНЕГО
БЛАГОУСТРОЙСТВА

Ленина ул., д. 25, Пермь, 614000
тел./факс (342) 212-62-80
e-mail: uvb@gorodperm.ru
http://www.gorodperm.ru
ОКПО 12061797, ОГРН 1025900533460,
ИНН 5902290307

02.04.2019 № 059-24-01-36/3-486

На № ^{059-22-01-20.3-746} от ^{21.03.2019}

О выдаче технических условий

Начальнику отдела градостроительной подготовки территорий управления территориального планирования и механизмов реализации департамента градостроительства и архитектуры администрации города Перми
Никулину А.В.

Уважаемый Александр Владимирович!

Управление внешнего благоустройства администрации города Перми считает возможным предоставление земельного участка под строительство объектов складского назначения различного профиля, в том числе торговых баз V класса вредности, расположенного в Кировском районе города Перми (кадастровый номер: 59:01:0117208:138), при следующих условиях:

Поверхностный водоотвод решить проектом без подтопления смежных территорий, в соответствии с действующими нормативно-правовыми актами и природоохранным законодательством.

Предусмотреть электроосвещение территории объекта.

Предусмотреть наружное освещение подъезда до территории земельного участка отведенного под застройку.

Запроектировать устройство ограждения газона на территории объекта.

При проектировании руководствоваться нормами СП 42.13330.2016 (актуализированная редакция СНиП 2.07.01-89*) и СП 59.13330.2016 (актуализированная редакция СНиП 35-01-2001 «Доступность зданий и сооружений для маломобильных групп населения»).



Стоянку для временного хранения транспорта разместить в границах отведенного под строительство участка вне территории общего пользования.

Предусмотреть присоединение к улично-дорожной сети в асфальтобетонном покрытии.

Получить от владельца автомобильной дороги согласие на размещение примыкающего подъезда к дороге.

Схему организации дорожного движения на присоединение к улично-дорожной сети согласовать с департаментом дорог и транспорта, пермской дирекцией дорожного движения (ул. Пермская, 2, тел. 212-47-51), управлением внешнего благоустройства и МКУ «Пермблагоустройство».


Рабочий проект на благоустройство территории согласовать с управлением внешнего благоустройства и МКУ «Пермблагоустройство».

Технические условия действительны 3 года.

Дополнительно сообщаем, что в письме № СЭД-059-24-01-32/3-14 от 17.12.2018 кадастровый номер земельного участка по ул. Промышленной, 119а в Индустриальном районе города Перми читать в следующей редакции: «59:01:4716051:552».

Первый заместитель начальника управления

П.И. Румянцев



Дударев Егор Алексеевич
210 12 53



АДМИНИСТРАЦИЯ ГОРОДА ПЕРМИ
УПРАВЛЕНИЕ ПО ЭКОЛОГИИ
И ПРИРОДОПОЛЬЗОВАНИЮ

Ул. Советская, 22, г. Пермь, 614000
Тел./факс (342) 210-99-91
E-mail: uer@gorodperm.ru
<http://www.prirodaperm.ru>
ОКПО 52254767, ОГРН 102590051461,
ИНН 5904082510

Победителю конкурса

№ _____

На № _____ от _____

Перечень мероприятий по охране окружающей среды № 372 от 11.12.2018

Наименование и адрес объекта – Строительство объектов складского назначения различного профиля, в том числе торговые базы, V класса вредности, кад.н. 59:01:0117208:138 в Кировском районе города Перми.

Инициатор деятельности – Победитель конкурса.

Условия строительства:

1. Проектом предусмотреть:

1.1. Нанести существующие деревья на стройгенплан.

1.2. Максимально сохранить существующие деревья.

1.3. Снос деревьев, попадающих под пятно застройки, вести на основании акта комиссионного обследования зеленых насаждений в соответствии с решением Пермской городской Думы от 26 августа 2014 г. № 155. Указанный акт должен быть составлен на основании проектной документации. Остальные деревья сохранить.

1.4. Восстановление зеленых насаждений вести в соответствии с решением Пермской городской Думы от 26 августа 2014 г. № 155.

1.5. Благоустройство и озеленение выделенной территории.

1.6. Сбор и отвод ливневых вод с использованием вариантов решений в зависимости от:

- а) наличия централизованной системы ливневой канализации;
- б) площади водосбора с учетом транзитных вод с прилегающей территории;
- в) угла наклона рельефа, включающий прилегающие территории;
- г) применения иных решений равномерного отвода поверхностного стока с запрашиваемой территории на прилегающие территории.

1.7. Определение видов образующихся отходов и мест их размещения на период эксплуатации.

1.8. Конкретные мероприятия по охране окружающей среды на период строительства, включая:

- установку временного защитного ограждения строительной площадки,
- ограждение существующих зеленых насаждений, не попадающих под пятно застройки,
- прокладку коммуникаций осуществлять на расстоянии не менее 2 м от ствола дерева, чтобы не повредить корневую систему,
- не использовать приствольные круги существующих деревьев (Ø 1м) под складирование материалов и установки временных сооружений,
- определение видов и объемов образующихся отходов и мест их размещения,
- систематический вывоз отходов,
- недопущение загрязнения атмосферы, почвы и подземных вод,
- предотвращение выноса грязи автотранспортом, выезжающим со строительной площадки.

Срок действия перечня мероприятий - 3 года.

И.о. начальника управления

Л.Б.Третьяков





МЧС РОССИИ

**ГЛАВНОЕ УПРАВЛЕНИЕ
МИНИСТЕРСТВА РОССИЙСКОЙ ФЕДЕРАЦИИ
ПО ДЕЛАМ ГРАЖДАНСКОЙ ОБОРОНЫ,
ЧРЕЗВЫЧАЙНЫМ СИТУАЦИЯМ И ЛИКВИДАЦИИ
ПОСЛЕДСТВИЙ СТИХИЙНЫХ БЕДСТВИЙ
ПО ПЕРМСКОМУ КРАЮ
(Главное управление МЧС России
по Пермскому краю)**

ул. Екатерининская, 53а, г. Пермь, 614990
Телефон: (342) 258-40-01 Факс (342) 212-42-52
E-mail: ngu@ugps.perm.ru

26.12.2018 № 9387-3-2-6/2

На № СЭД -059-22-01-20/2-257 от 10.12.2018

Начальнику
отдела градостроительной
подготовки территорий управления
территориального планирования и
механизмов реализации
Департамента градостроительства и
архитектуры города Перми

А.В. Никулину

ул. Сибирская, 15, г. Пермь, 614000

О предоставлении данных

Уважаемый Александр Владимирович!

Главным управлением МЧС России по Пермскому краю получено и рассмотрено Ваше обращение по вопросу предоставления информации по земельному участку по адресу: г. Пермь, Кировский район, площадью 1775 кв.м., кад. № 59:01:0117208:138.

Сообщаем, что земельный участок по адресу г. Пермь, Кировский район, площадью 1775 кв.м., кад. № 59:01:0117208:138 не попадает в зону возможного катастрофического затопления, строительство объектов складского назначения различного профиля, в том числе торговые базы V класса вредности, на данной территории возможно.

Заместитель начальника Главного управления
(по защите, мониторингу и предупреждению ЧС)
-начальник управления гражданской защиты
полковник

А.В. Шарапов



**АДМИНИСТРАЦИЯ
ГОРОДА ПЕРМИ
ДЕПАРТАМЕНТ
ОБЩЕСТВЕННОЙ
БЕЗОПАСНОСТИ**

Сибирская ул., д. 10, Пермь, 614000
тел./факс (342) 212-31-25
e-mail: dob@gorodperm.ru
http://www.gorodperm.ru
ОКПО 98060258, ОГРН 1065902057671,
ИНН 5902293403, КПП 590201001

Начальнику отдела
градостроительной подготовки
территорий управления
территориального планирования
и механизмов реализации
департамента градостроительства
и архитектуры администрации
города Пермь
Никулину А.В.

№ СЭД-059-10-

На № Сэд-059-22- от 10.12.2018
01-20/3-530

О размещении объекта по ул.
Промышленная, 119 и ул.
Калинина

Уважаемый Александр Владимирович!

Рассмотрев обращение о возможности размещения объектов на земельных участках: с кадастровым номером 59:01:4716051:552, расположенный напротив строения по ул. Промышленной, 119а в Индустриальном районе города Перми, под промышленные, складские объекты IV класса вредности и с кадастровым номером 59:01:0117208:138, расположенный в Кировском районе, под объекты складского назначения различного профиля, в том числе торговые базы V класса вредности.

В соответствии с действующими нормативно-правовыми актами департамент общественной безопасности администрации города Перми не уполномочен выдавать заключение о возможности размещения объекта.

Информация об объектах обеспечения общественной безопасности, находящихся на вышеперечисленных земельных участках, в департаменте общественной безопасности администрации города Перми отсутствует.

Для участка с кадастровым номером 59:01:0117208:138, расположенном в Кировском районе города Перми сирена региональной автоматизированной системы централизованного оповещения установлена по адресу: ул. Светлогорская, 19. Дополнительная установка сиренно-речевых устройств не требуется.

Для участка с кадастровым номером 59:01:4716051:552, расположенном по ул. Промышленная, 119а в Индустриальном районе города Перми системы оповещения населения отсутствуют. Необходимо предусмотреть размещение сиренно-речевых узлов оповещения согласно пунктов 6.38, 6.39 СП 165.1325800.2014 «Свод правил. Инженерно-технические мероприятия по гражданской обороне. Актуализированная редакция СНиП 2.01.51-90».



В соответствии с постановлением правительства Пермского края от 21.06.2013 № 731-п «О создании комплексной системы экстренного оповещения населения об угрозе возникновения или возникновения чрезвычайных ситуаций в Пермском крае» руководителям объектов с массовым пребыванием людей рекомендовано обеспечить создание систем оповещения и подключение их к оборудованию региональной автоматизированной системе централизованного оповещения населения г. Перми, установленному в ЕДДС г. Перми.

При размещении объекта на данной площадке необходимо соблюдать требования законов от 21.12.1994 № 69-ФЗ «О пожарной безопасности» и от 22.07.2008 № 123-ФЗ «Технический регламент о требованиях пожарной безопасности», обеспечить расстояние до существующих строений для обеспечения подъезда и разворота пожарной техники.

При проектировании инженерных коммуникаций на данной территории просим запроектировать источники противопожарного водоснабжения с пожарными гидрантами и обеспечить исполнение п. 1.4.2.2 Региональных нормативов градостроительного проектирования «Расчетные показатели обеспеченности населения Пермского края объектами пожарной охраны», утвержденных постановлением Правительства Пермского края от 22.07.2016 № 489-п.

Согласно п.п. 8.6, 9.11 СП 8.13130.2009 «Системы противопожарной защиты. Источники наружного противопожарного водоснабжения. Требования пожарной безопасности» пожарные водоемы (резервуары) и пожарные гидранты надлежит размещать из условия обслуживания ими зданий, находящихся в радиусе – 200 м.

Кроме того, требует проработки вопрос о проведении мероприятий по инженерной защите территории, зданий и сооружений от опасных геологических процессов в соответствии с СП 116.13330.2012, утвержденных приказом Минрегиона России от 30.06.2012 № 274.

В соответствии требованиями главы 4 СП 11-112-2001 от 01.01.2002 «Порядок разработки и состав раздела «Инженерно-технические мероприятия гражданской обороны. Мероприятия по предупреждению чрезвычайных ситуаций градостроительной документации для территорий городских и сельских поселений, других муниципальных образований» заказчик градостроительной документации осуществляет сбор исходных данных и требования для разработки раздела «ИТМ ГОЧС».

Исходные данные для разработки раздела «ИТМ ГОЧС» предоставляет ГУ МЧС по Пермскому краю по соответствующему запросу. Примерная форма запроса приведена в приложении «Б» вышеуказанного свода правил.

С уважением,
заместитель начальника департамента

А.А. Падучев

Афонов Павел Иванович,
202-40-33
129132018 4a94666b-a552-4d12-8b63-601b5a0d40c2 С





ГОСУДАРСТВЕННАЯ ИНСПЕКЦИЯ
ПО ОХРАНЕ ОБЪЕКТОВ КУЛЬТУРНОГО
НАСЛЕДИЯ ПЕРМСКОГО КРАЯ

Ул. 25 Октября, д. 18а, г. Пермь, 614000
Тел. (342) 212-05-29, факс (342) 212-05-88
E-mail: info@giokn.permkrai.ru
ОКПО 15529947, ОГРН 1175958018576
ИНН/КПП 5902043202/590201001

№ _____
СЭД № 059-22-01-20/2-256 от 10.12.2018

О возможности размещения объектов
на земельных участках в г. Пермь

Начальнику отдела
градостроительной
подготовки территорий
управления территориального
планирования и механизмов
реализации департамента
градостроительства и
архитектуры администрации
г. Пермь

Никулину А.В.

Уважаемый Александр Владимирович!

Рассмотрев Ваш запрос, Государственная инспекция по охране объектов культурного наследия Пермского края сообщает следующее.

На момент обращения в границах земельных участков:

- с кадастровым номером 59:01:4716051:552, площадью 5000 кв.м, расположенный напротив строения по ул. Промышленной, 119а в Индустриальном районе, испрашиваемого под промышленные и складские объекты IV класса вредности;

- с кадастровым номером 59:01:0117208:138, площадью 1775 кв.м, расположенный в Кировском районе, испрашиваемого под объекты складского назначения различного профиля, в том числе торговые базы V класса вредности, объекты культурного наследия, включенные в единый государственный реестр, либо выявленные объекты культурного наследия, а также объекты, обладающие признаками объекта культурного наследия, отсутствуют. Участки расположены вне зон охраны и защитных зон объектов культурного наследия. В соответствии с федеральными законами ограничения для размещения капитальных объектов на испрашиваемых участках, по условиям охраны объектов культурного наследия, не имеются.

Начальник инспекции

А.С. Жуковский

Вильданов Родриго Фанисович
212 50 96

