

Градостроительный план земельного участка

R U 9 0 3 0 3 0 0 0 - 1 9 0 8 8 9

Градостроительный план земельного участка подготовлен на основании
заявления №059-22-01-37/1 - 131 от 06.06.2019 "Об утверждении и выдаче градостроительного
плана земельного участка"

Департамент имущественных отношений администрации города Перми

(реквизиты заявления правообладателя земельного участка с указанием ф.и.о.
заявителя - физического лица, либо реквизиты заявления и наименование
заявителя - юридического лица о выдаче градостроительного плана земельного
участка)

Местонахождение земельного участка

Пермский край

(субъект Российской Федерации)

г. Пермь, Орджоникидзеvский р-н, ул. Сухумская, 3а

(муниципальный район или городской округ)

(поселение)

Описание границ земельного участка:

Обозначение (номер) характерной точки	Перечень координат характерных точек в системе координат, используемой для ведения Единого государственного реестра недвижимости	
	X	Y
1	533434,06	2243735,88
2	533434,19	2243757,51
3	533400,77	2243757,29
4	533397,07	2243757,27
5	533397,54	2243735,85
6	533434,06	2243735,88

Кадастровый номер земельного участка (при наличии)

59:01:3512336:83

Площадь земельного участка

793 кв.м

Информация о расположенных в границах земельного участка объектах капитального
строительства

В границах земельного участка расположены объекты капитального строительства. Количество
объектов 1 единиц(ы). Объекты отображаются на чертеже(ах) градостроительного плана под
порядковыми номерами. Описание объектов капитального строительства приводится в подразделе
3.1 "Объекты капитального строительства"

Информация о границах зоны планируемого размещения объекта капитального строительства в соответствии с утвержденным проектом планировки территории (при наличии)

Обозначение (номер) характерной точки	Перечень координат характерных точек в системе координат, используемой для ведения Единого государственного реестра недвижимости	
	X	Y
-	-	-

Реквизиты проекта планировки территории и (или) проекта межевания территории в случае, если земельный участок расположен в границах территории, в отношении которой утверждены проект планировки территории и (или) проект межевания территории

Постановление администрации города Перми №103 от 10.03.2010; Постановление администрации города Перми №1178 от 22.12.2017

(указывается в случае, если земельный участок расположен в границах территории в отношении которой утверждены проект планировки территории и (или) проект межевания территории)

Градостроительный план подготовлен

Сюткиным В. Г. , заместителем начальника департамента, департамент градостроительства и архитектуры администрации г. Перми

(ф.и.о., должность уполномоченного лица, наименование органа)



(подпись)

В.Г. Сюткин
(расшифровка подписи)

Дата выдачи

04.07.2019
(ДД.ММ.ГГ)

1. Чертеж(и) градостроительного плана земельного участка

Чертеж(и) градостроительного плана земельного участка разработан(ы) на топографической основе в масштабе _____, выполненной _____

(дата, наименование организации, подготовившей топографическую основу)

Чертеж(и) градостроительного плана земельного участка разработан(ы)

03.07.2019, Департамент градостроительства и архитектуры администрации г. Перми

(дата, наименование организации)

2. Информация о градостроительном регламенте либо требованиях к назначению, параметрам и размещению объекта капитального строительства на земельном участке, на который действие градостроительного регламента не распространяется или для которого градостроительный регламент не устанавливается

Земельный участок расположен в территориальной зоне: Ж-2. Установлен градостроительный регламент

2.1. Реквизиты акта органа государственной власти субъекта Российской Федерации, органа местного самоуправления, содержащего градостроительный регламент либо реквизиты акта федерального органа государственной власти, органа государственной власти субъекта Российской Федерации, органа местного самоуправления, иной организации, определяющего в соответствии с федеральными законами порядок использования земельного участка, на который действие градостроительного регламента не распространяется или для которого градостроительный регламент не устанавливается

Решение Пермской городской Думы от 26.06.2007 № 143 "Об утверждении Правил землепользования и застройки города Перми"

**2.2. Информация о видах разрешенного использования земельного участка
основные виды разрешенного использования земельного участка:**

Ж-2 Зона среднетажной жилой застройки до 6 этажей

основные виды разрешенного использования земельного участка:

- многоквартирные жилые дома
- общежития
- отдельно стоящие и встроенно-пристроенные объекты капитального строительства не жилого назначения на нижних этажах
- детские сады, иные объекты дошкольного воспитания
- общеобразовательные учреждения в отдельно стоящих объектах капитального строительства (школы, гимназии, прочие)
- детские площадки с элементами озеленения
- площадки для отдыха с элементами озеленения
- площадки для занятий спортом (5.1.3.)
- объекты почтовой связи
- аптеки
- магазины общей площадью не более 400 кв. м
- объекты бытового обслуживания населения (мастерские по ремонту бытовой техники, парикмахерские, ателье и другие)
- амбулаторно-поликлинические учреждения
- объекты общественного питания
- учреждения дополнительного образования (центры и курсы профессиональной ориентации, музыкальные, художественные школы, школы искусств, дома детского творчества, станции юных техников, станции юных натуралистов, прочие)
- клубы многоцелевого и специализированного назначения

условно разрешенные виды использования земельного участка:

- гостиницы

- интернаты для престарелых и инвалидов, дома ребенка, приюты, ночлежные дома
- школы-интернаты
- организации социальной защиты
- обеспечение внутреннего правопорядка (8.3)
- обслуживание автотранспорта (4.9)
- антенны сотовой, радиорелейной и спутниковой связи
- культовые здания и сооружения, объекты, специально предназначенные для богослужений, молитвенных и религиозных собраний, религиозного почитания (паломничества)
- объекты благотворительного назначения религиозных организаций
- коммунальное обслуживание (3.1)

вспомогательные виды использования земельного участка:

- зеленые насаждения
- объекты наружного противопожарного водоснабжения (пожарные резервуары, водоемы)
- объекты гаражного назначения (2.7.1)

2.3. Предельные (минимальные и (или) максимальные) размеры земельного участка и предельные параметры разрешенного строительства, реконструкции объекта капитального строительства, установленные градостроительным регламентом для территориальной зоны, в которой расположен земельный участок:

1	2	3	4	5	6	7	8
Длина, м	Ширина, м	Площадь, м ² или га	Минимальные отступы от границ земельного участка в целях определения мест допустимого размещения зданий, строений, сооружений, за пределами которых запрещено строительство зданий, строений, сооружений	Предельное количество этажей и (или) предельная высота зданий, сооружений	Максимальный процент застройки в границах земельного участка, определяемый как отношение суммарной площади земельного участка, которая может быть застроена, ко всей площади земельного участка	Требования к архитектурным решениям объектов капитального строительства, расположенным в границах территории исторического поселения федерального или регионального значения	Иные показатели
Без ограничений	Без ограничений	Минимальный размер земельного участка для многоквартирных жилых домов: 1200 (кв.м.); Максимальный размер земельного участка для всех видов разрешенного использования земельных участков, за исключением случаев, установленных настоящей статьей: 10000000 (кв.м.); Минимальный размер земельного участка для всех видов разрешенного использования земельных участков, за исключением случаев, установленных настоящей статьей: 1 (кв.м.);	Минимальный отступ от границ земельного участка до места допустимого размещения зданий, строений (за исключением границ со стороны территории общего пользования, где отступ определяется с учетом красных линий и линий регулирования застройки, установленных проектом планировки территории, а также случаев размещения подземной части зданий, строений, сооружений): 3 (м);	6 (этажа);	Без ограничений	Без ограничений	Максимальный выступ за красную линию нависающих частей зданий наземных уровней, выступающих из плоскости наружной стены фасада здания на высоте не менее 4,5 м над территорией общего пользования, составляет не более 1,2 м от красной линии. В случаях когда линия регулирования застройки отличается от красной линии, указанный выступ может быть произведен за линию регулирования застройки; Предельный максимальный коэффициент плотности застройки земельного участка с видом разрешенного использования «многоквартирные жилые дома» устанавливается в зависимости от размера земельного участка: 1,5 (при площади участка от 1200 до 1999,99 кв.м.); 2,0 (при площади участка от 2000 до 2999,99 кв.м.); 2,3 (при площади участка от 3000 до 4999,99 кв.м.); 2,5 (при площади участка от 5000 кв.м и более)*; Предельный минимальный размер площадок для детских, спортивных, хозяйственных, площадок для отдыха, расположенных на земельном участке с видом разрешенного использования «многоквартирные жилые дома»: 7 кв.м на 100 кв.м общей площади жилых помещений (кв.м.)*; Предельный минимальный размер временных стоянок легковых автомобилей на открытых площадках: 3,5 кв.м на 100 кв.м общей площади жилых помещений (кв.м.)*

* - не подлежит применению к правоотношениям, возникшим из договоров о развитии застроенной территории или о комплексном освоении территории, заключенных до 13.10.2017, либо из договоров о развитии застроенной территории, в случае, если решение о проведении аукциона на право заключить такой договор принято до 13.10.2017

2.4. Требования к назначению, параметрам и размещению объекта капитального строительства на земельном участке, на который действие градостроительного регламента не распространяется или для которого градостроительный регламент не устанавливается:

Причины отнесения земельного участка к виду земельного участка, на который действие градостроительного регламента не распространяется или для которого градостроительный регламент не устанавливается	Реквизиты акта, регулирующего использование земельного участка	Требования к использованию земельного участка	Предельное количество этажей и (или) предельная высота зданий, строений, сооружений	Требования к параметрам объекта застройки в границах земельного участка, определяемый как отношение суммарной площади земельного участка, которая может быть застроена, ко всей площади земельного участка	Иные требования к параметрам объекта капитального строительства	Требования к размещению объектов капитального строительства	Иные требования к размещению объектов капитального строительства
1	2	3	4	5	6	7	8

3. Информация о расположенных в границах земельного участка объектах капитального строительства и объектах культурного наследия

3.1. Объекты капитального строительства

№ _____ , Учреждение, 1 этаж, 100.1 кв.м
(согласно чертежу (ам) градостроительного плана) (назначение объекта капитального строительства, этажность, высотность, общая площадь, площадь застройки)
инвентаризационный или кадастровый номер _____ 59:01:3512336:25

3.2. Объекты, включенные в единый государственный реестр объектов культурного наследия (памятников истории и культуры) народов Российской Федерации

№ _____ Информация отсутствует , Информация отсутствует
(согласно чертежу (ам) градостроительного плана) (назначение объекта культурного наследия, этажность, высотность, общая площадь, площадь застройки)

(наименование органа государственной власти, принявшего решение о включении выявленного объекта культурного наследия в реестр, реквизиты этого решения)

регистрационный номер в реестре _____ от _____
(дата)

4. Информация о расчетных показателях минимально допустимого уровня обеспеченности территории объектами коммунальной, транспортной, социальной инфраструктуры и расчетных показателей максимально допустимого уровня территориальной доступности указанных объектов для населения в случае, если земельный участок расположен в границах территории, в отношении которой предусматривается осуществление деятельности по комплексному и устойчивому развитию территории:

Информация о расчетных показателях минимально допустимого уровня обеспеченности территории									
Объекты коммунальной инфраструктуры			Объекты транспортной инфраструктуры			Объекты социальной инфраструктуры			
Наименование вида объекта	Единица измерения	Расчетный показатель	Наименование вида объекта	Единица измерения	Расчетный показатель	Наименование вида объекта	Единица измерения	Расчетный показатель	Расчетный показатель
1	2	3	4	5	6	7	8	9	
Информация о расчетных показателях максимально допустимого уровня территориальной доступности									
Наименование вида объекта	Единица измерения	Расчетный показатель	Наименование вида объекта	Единица измерения	Расчетный показатель	Наименование вида объекта	Единица измерения	Расчетный показатель	Расчетный показатель
1	2	3	4	5	6	7	8	9	

5. Информация об ограничениях использования земельного участка, в том числе если земельный участок полностью или частично расположен в границах зон с особыми условиями использования территорий

Земельный участок частично расположен в границах зоны с особыми условиями использования территории: Санитарно-защитная зона, площадь земельного участка, покрываемая зоной с особыми условиями использования территории, составляет "206" м², ПЦБК ОАО, Постановление администрации города №2735 от 22.11.05 - Проектирование и строительство вести в соответствии с Постановлением Главного государственного санитарного врача РФ от 25.09.2007 №74 «О введении в действие новой редакции санитарно-эпидемиологических правил и нормативов СанПиН 2.2.1/2.1.1.1200-03 «Санитарно-защитные зоны и санитарная классификация предприятий, сооружений и иных объектов».

6. Информация о границах зон с особыми условиями использования территорий, если земельный участок полностью или частично расположен в границах таких зон:

Наименование зоны с особыми условиями использования территории с указанием объекта, в отношении которого установлена такая зона	Перечень координат характерных точек в системе координат, используемой для ведения Единого государственного реестра недвижимости		
	Обозначение (номер) характерной точки	X	Y
1	2	3	4
Санитарно-защитная зона ПЦБК ОАО	1	533397,15	2243753,67
	2	533434,14	2243749,95
	3	533434,19	2243757,51
	4	533400,77	2243757,29
	5	533397,07	2243757,27
	6	533397,15	2243753,67

7. Информация о границах зон действия публичных сервитутов Информация отсутствует

Обозначение (номер) характерной точки	Перечень координат характерных точек в системе координат, используемой для ведения Единого государственного реестра недвижимости	
	X	Y
-	-	-

8. Номер и (или) наименование элемента планировочной структуры, в границах которого расположен земельный участок

Орджоникидзевский р-н

9. Информация о технических условиях подключения (технологического присоединения) объектов капитального строительства к сетям инженерно-технического обеспечения, определенных с учетом программ комплексного развития систем коммунальной инфраструктуры поселения, городского округа

Технические условия подключения объекта к сетям инженерно-технического обеспечения: в соответствии с действующими техническими условиями эксплуатирующих организаций

10. Реквизиты нормативных правовых актов субъекта Российской Федерации, муниципальных правовых актов, устанавливающих требования к благоустройству территории


Решение Пермской городской Думы от 18.12.2018 № 265 "Об утверждении Правил благоустройства территории города Перми и о признании утратившими силу отдельных решений Пермской городской Думы"

11. Информация о красных линиях:








Информация отсутствует

Обозначение (номер) характерной точки	Перечень координат характерных точек в системе координат, используемой для ведения Единого государственного реестра недвижимости	
	X	Y
-	-	-

1. Чертеж градостроительного плана земельного участка

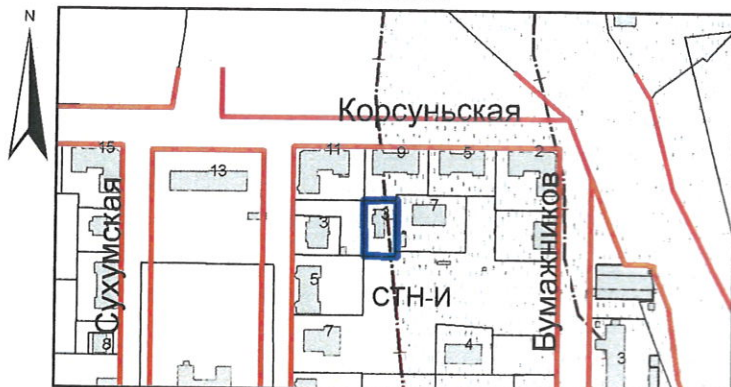


Условные обозначения

- ① Номер объекта капитального строительства
- Поворотные точки границы земельного участка
-  Место допустимого размещения объекта капитального строительства
-  Отступы от границ
-  Граница земельного участка
-  Линии регулирования застройки
-  Красные линии
-  Охранные зоны инженерных коммуникаций
-  Место допустимого размещения подземной части зданий, строений, сооружений

Ситуационный план расположения земельного участка

М 1:5000



Санитарно-защитная зона

Описание функциональной зоны Генерального плана города Перми, утвержденного решением Пермской городской Думы от 17.12.2010 №205

Формирование и развитие СТН-И (зоны малоэтажной застройки) должно направляться следующими целевыми установками - созданием правовых, административных и экономических условий для:

1. преимущественно жилого использования территорий;
2. возможности сочетания блокированных жилых домов и индивидуальных жилых домов городского типа и сельского типа не выше трех этажей;
3. развития вдоль улиц общественно-деловых и культурно-бытовых центров, ориентированных на удовлетворение повседневных потребностей населения.

При реализации указанных целевых установок надлежит учитывать:




1. существующие особенности данного вида функциональных зон:

- 1.1. территории представляют собой периферийные поселения сельского типа, расположенные в местах сложившейся малоэтажной застройки, на территориях бывших дачных кооперативов;
- 1.2. наличие слаборазвитой инфраструктуры: отсутствие дорог с твердым покрытием, отсутствие централизованных систем водоснабжения и водоотведения, низкий уровень обслуживания городским общественным транспортом, высокая степень зависимости жителей от индивидуального транспорта, средняя и низкая обеспеченность школьными и дошкольными учреждениями, недостаток территорий общего пользования;
- 1.3. наличие малоэтажной индивидуальной жилой застройки, которая последовательно заменяется на застройку коттеджного типа;
- 1.4. общую направленность развития на перспективу - развитие в качестве территорий малоэтажной застройки без расширения границ функциональной зоны. Предусматривать при формировании территориальных зон и/или подзон этажность объектов капитального строительства не выше трех этажей;

2. показатели интенсивности использования территории на перспективу:

- 2.1. максимальная плотность нетто застройки всех видов объектов капитального строительства в границах земельных участков, площадь которых не превышает предельные размеры, указанные в таблице 2 - не более 4000 кв.м/га, в границах функциональной зоны - не более 2000 кв.м/га;
- 2.2. максимальная доля помещений нежилого назначения от общей площади помещений всех видов использования (с учетом наземной части объектов капитального строительства для размещения автомобильных стоянок) - 10%;

2.3. обеспеченность жилой застройки стояночными местами для индивидуальных автомобилей внутри кварталов - 1,0 автомобиля на жилую единицу.

						 04.02.19			
						Градостроительный план земельного участка Пермский край, г.Пермь, Орджоникидзевский район, ул.Сухумская, За			
Изм.	Кол.уч.	Лист	№ док.	Подпись	Дата	Градостроительный план земельного участка с кад.№59:01:3512336:83 площадью 0,0793 га	Стадия	Лист	Листов
							ГП	1	1
Начальник УИОГД		Булатов Ю.В.			07.19	Чертеж градостроительного плана М 1:500	Департамент градостроительства и архитектуры Администрации г.Перми		
Исполнитель		Торопов Н.А.			07.19				