

Филиал Федерального государственного учреждения "Федеральная кадастровая палата Федеральной службы государственной регистрации, кадастра и картографии" по Пермскому краю
полное наименование органа регистрации прав

Выписка из Единого государственного реестра недвижимости об объекте недвижимости

Сведения о характеристиках объекта недвижимости
На основании запроса от 30.07.2019, поступившего на рассмотрение 30.07.2019, сообщаем, что согласно записям Единого государственного реестра недвижимости:

Земельный участок		Раздел 1 Лист 1	
Лист №1	Раздел 1	Вид объекта недвижимости	Всего листов выписки: 5
Всего листов раздела 1: 2		Всего разделов: 4	
30 июля 2019г. № КУВИ-001/2019-18758734			
Кадастровый номер:	59:01:1713081:578		
Номер кадастрового квартала:	59:01:1713081		
Дата присвоения кадастрового номера:	08.05.2018		
Ранее присвоенный государственный учетный номер:	данные отсутствуют		
Адрес (местоположение):	Пермский край, г. Пермь, Кировский район, ул. Ардаговская		
Площадь, м2:	1579 +/- 14		
Кадастровая стоимость, руб.:	6758277.9		
Кадастровые номера расположенных в пределах земельного участка объектов недвижимости:	данные отсутствуют		
Кадастровые номера объектов недвижимости, из которых образован объект недвижимости:	данные отсутствуют		
Кадастровые номера образованных объектов недвижимости:	данные отсутствуют		
Категория земель:	Земли населенных пунктов		
Виды разрешенного использования:	объекты оптовой, мелкооптовой, розничной торговли		
Сведения о кадастровом инженере:	32459, образованием земельного участка из земель, находящихся в государственной или муниципальной собственности, расположенного по адресу: Пермский край, Пермь г. Кировский р-н, Ардаговская ул. СЭД-059-22-01-20.3-711, 2017-12-12		
Сведения о лесах, водных объектах и об иных природных объектах, расположенных в пределах земельного участка:	данные отсутствуют		
Сведения о том, что земельный участок полностью или частично расположен в границах зоны с особыми условиями использования территории или территории объекта культурного наследия:	Земельный участок полностью расположен в границах зоны с реестровым номером 59:32-6.553 от 27.04.2015, дата решения: 11.03.2010, номер решения: 138, наименование ОГВ/ОМСУ: Правительство Российской Федерации		
Сведения о том, что земельный участок расположен в границах особой экономической зоны, территории опережающего социально-экономического развития, зоны территориального развития в Российской Федерации, игорной зоны:	данные отсутствуют		

полное наименование должности	подпись	инициалы, фамилия
		М.П.

Земельный участок		Вид объекта недвижимости	
Лист №2	Раздел 1	Всего листов раздела 1: 2	Всего разделов: 4
30 июля 2019г. № КУВИ-001/2019-18758734		Всего листов выписки: 5	
Кадастровый номер: 59:01:1713081:578			
Сведения о том, что земельный участок расположен в границах особо охраняемой природной территории, охотничьих угодий, лесничеств, лесопарков:	данные отсутствуют		
Сведения о результатах проведения государственного земельного надзора:	данные отсутствуют		
Сведения о расположении земельного участка в границах территории, в отношении которой утвержден проект межевания территории:	данные отсутствуют		
Условный номер земельного участка:	данные отсутствуют		
Сведения о принятии акта и (или) заключении договора, предусматривающих предоставление в соответствии с земельным законодательством исполнительным органом государственной власти или органом местного самоуправления, находящегося в государственной или муниципальной собственности земельного участка для строительства наемного дома социального использования или наемного дома коммерческого использования:	данные отсутствуют		
Сведения о том, что земельный участок или земельные участки образованы на основании решения об изъятии земельного участка и (или) расположенного на нем объекта недвижимости для государственных или муниципальных нужд:	данные отсутствуют		
Сведения о том, что земельный участок образован из земель или земельного участка, государственная собственность на которые не разграничена:	Земельный участок образован из земель или земельного участка, государственная собственность на которые не разграничена. В соответствии с Федеральным законом от 25 октября 2001 г. № 137-ФЗ "О введении в действие Земельного кодекса Российской Федерации" орган Администрации города Перми уполномочен на распоряжение таким земельным участком.		
Сведения о наличии земельного спора о местоположении границ земельных участков:	данные отсутствуют		
Статус записи об объекте недвижимости:	Сведения об объекте недвижимости имеют статус "актуальные"		
Особые отметки:	Земельный участок подлежит снятию с государственного кадастрового учета по истечении пяти лет со дня его государственного кадастрового учета, если на него не будут зарегистрированы права.		
Получатель выписки:	ДГА администрации города Перми		

полное наименование должности	подпись
	инициалы, фамилия

М.П.

Выписка из Единого государственного реестра недвижимости об объекте недвижимости
Описание местоположения земельного участка

Земельный участок			
вид объекта недвижимости			
Лист №1 Раздел 3	Всего листов раздела 3: 1	Всего разделов: 4	Всего листов выписки: 5
30 июля 2019г. № КУВИ-001/2019-18758734			
Кадастровый номер: 59:01:1713081:578			
План (чертеж, схема) земельного участка			
Масштаб 1:600		Условные обозначения:	
полное наименование должности		подпись	
		инициалы, фамилия	

М.П.

Выписка из Единого государственного реестра недвижимости об объекте недвижимости
 Описание местоположения земельного участка

Земельный участок		
вид объекта недвижимости		
Лист №1	Раздел 3.1	Всего листов раздела 3.1: 1
		Всего разделов: 4
		Всего листов выписки: 5
30 июля 2019г. № КУВИ-001/2019-18758734		
Кадастровый номер: 59:01:1713081:578		

Описание местоположения границ земельного участка				Сведения об адресах правообладателей смежных земельных участков
№ п/п	Номер точки начальной ая	Дирекционный угол	Горизонтальное проложение, м	
1	2	3	5	7
1	1.1.1	105°31.9'	30.29	данные отсутствуют
2	1.1.2	191°12.6'	49.69	данные отсутствуют
3	1.1.3	286°11.6'	33.71	данные отсутствуют
4	1.1.4	15°8.5'	34.46	59:01:1713081:4
5	1.1.5	15°10.8'	14.7	данные отсутствуют

полное наименование должности	подпись	инициалы, фамилия

М.П.

Выписка из Единого государственного реестра недвижимости об объекте недвижимости
Описание местоположения земельного участка

Земельный участок			
вид объекта недвижимости			
Лист №1	Раздел 3.2	Всего листов раздела 3.2: 1	Всего разделов: 4
30 июля 2019г. № КУВИ-001/2019-18758734		Всего листов выписки: 5	
Кадастровый номер: 59:01:1713081:578			

Сведения о характерных точках границы земельного участка			
Средняя квадратичная погрешность определения координат характерных точек границ земельного участка, м			
Номер точки	Координаты, м		Средняя квадратичная погрешность определения координат характерных точек границ земельного участка, м
	X	Y	
1	2	3	5
1	517373.41	2212505.22	0.1
2	517365.3	2212534.4	0.1
3	517316.56	2212524.74	0.1
4	517325.96	2212492.37	0.1
5	517359.22	2212501.37	0.1
1	517373.41	2212505.22	0.1

Система координат МСК59	
Описание закрепления на местности	4
Нет закрепления	0.1
Нет закрепления	0.1
Нет закрепления	0.1
Нет закрепления	0.1
Нет закрепления	0.1
Нет закрепления	0.1

Полное наименование должности

подпись

инициалы, фамилия

М.П.

**АДМИНИСТРАЦИЯ ГОРОДА
ПЕРМИ**

**ДЕПАРТАМЕНТ ГРАДОСТРОИТЕЛЬСТВА
И АРХИТЕКТУРЫ АДМИНИСТРАЦИИ
ГОРОДА ПЕРМИ**

АКТ

25.06.2018 № 1696/166

О присвоении адреса

УТВЕРЖДАЮ

Заместитель начальника
департамента градостроительства и
архитектуры администрации

города Перми

В.Г.Сюткин

2018 года



В соответствии с Правилами присвоения, изменения и аннулирования адресов, утвержденными Постановлением Правительства Российской Федерации от 19.11.2014 № 1221 «Об утверждении правил присвоения, изменения и аннулирования адресов», Положением об адресном реестре города Перми, утвержденным постановлением администрации города Перми от 06.04.2009 № 191 «Об адресном реестре города Перми», п.4.1.2 Регламента взаимодействия функциональных органов администрации города Перми при проведении аукционов по продаже земельных участков, находящихся в муниципальной собственности города Перми, и участков, государственная собственность на которые не разграничена, либо аукционов на право заключения договоров аренды земельных участков, находящихся в муниципальной собственности города Перми, и участков, государственная собственность на которые не разграничена, утвержденного постановлением администрации города Перми от 20.11.2015 № 964 присвоить адрес:

ул. Ардатовская, 7 – земельному участку с кадастровым номером 59:01:1713081:578 площадью 1579 кв.м, предоставляемому на торгах (конкурсах, аукционах) в Кировском районе.

Признать недействительным адрес: Пермский край, г. Пермь, Кировский район, ул. Ардатовская.

Признать утратившим силу: акт о присвоении адреса от 22.06.2017 № 1772/167.


Приложение: схема расположения объекта на обороте настоящего акта.

Составлен в 1 экз. и передан в дело регистрации адресов.

Копия _____

Примечание: _____

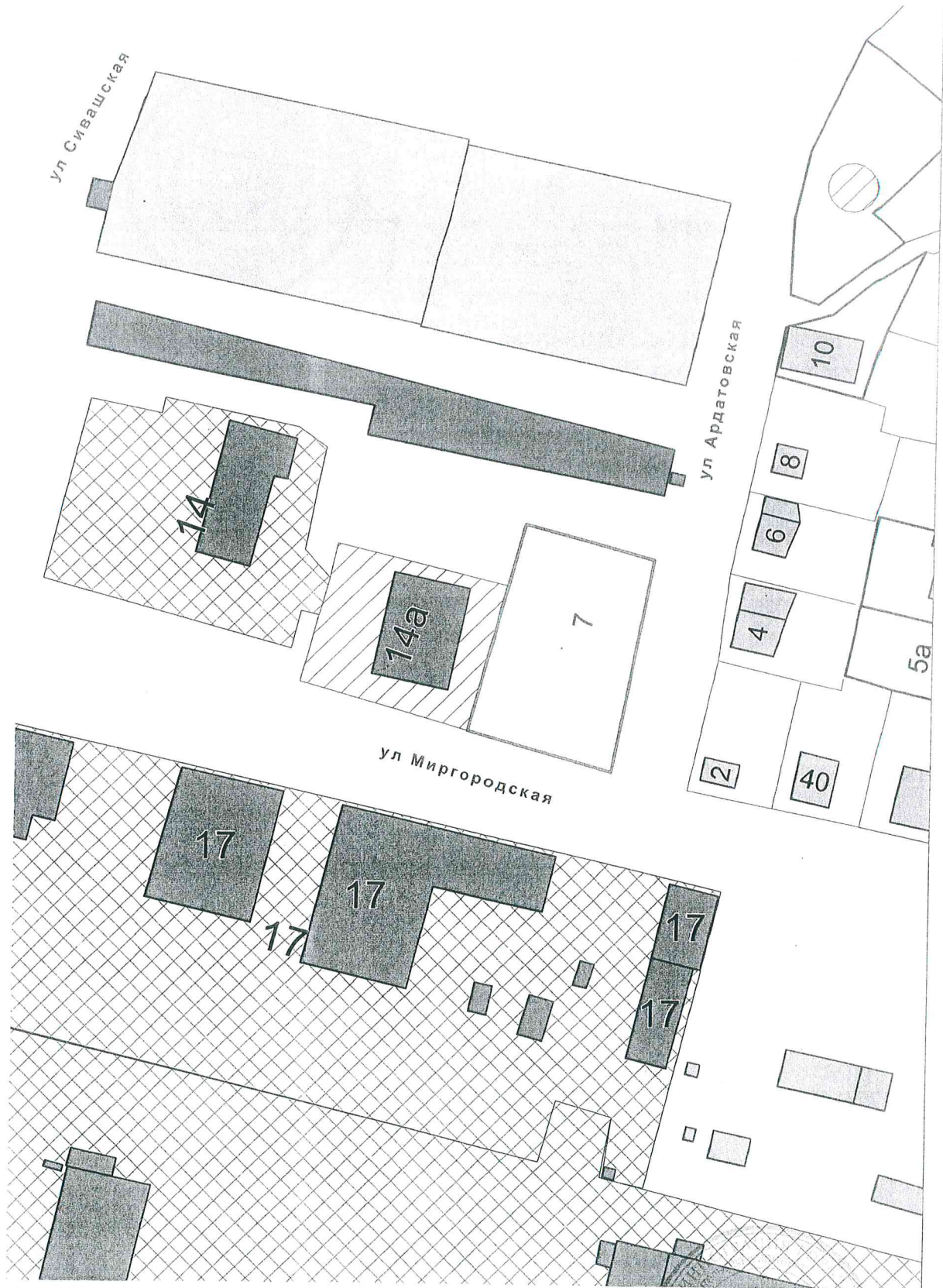
Специалист: Е.В.Петрова




Сюткин 25.06.2018
(подпись) (дата)

Сюткина

Сюткина



1:1000



Handwritten signature: *Ռոբերտ*

Градостроительный план земельного участка

R U 9 0 3 0 3 0 0 0 - 1 8 1 5 7 4

Градостроительный план земельного участка подготовлен на основании
заявления № 059-22-01-37/1 - 73 от 15.06.2018

Департамента градостроительства и архитектуры администрации г. Перми,

(реквизиты заявления правообладателя земельного участка с указанием ф.и.о.
заявителя - физического лица, либо реквизиты заявления и наименование
заявителя - юридического лица о выдаче градостроительного плана земельного
участка)

Местонахождение земельного участка

Пермский край

(субъект Российской Федерации)

г. Пермь, Кировский район, ул. Ардатовская, 7

(муниципальный район или городской округ)

(поселение)

Описание границ земельного участка:

Обозначение (номер) характерной точки	Перечень координат характерных точек в системе координат, используемой для ведения Единого государственного реестра недвижимости	
	X	Y
1	517373.41	2212505.22
2	517365.3	2212534.4
3	517316.56	2212524.74
4	517325.96	2212492.37
5	517359.22	2212501.37

Кадастровый номер земельного участка (при наличии)

59:01:1713081:578

Площадь земельного участка

1579 кв.м

Информация о расположенных в границах земельного участка объектах капитального строительства

Объекты капитального строительства отсутствуют

Информация о границах зоны планируемого размещения объекта капитального строительства в соответствии с утвержденным проектом планировки территории (при наличии)

Обозначение (номер) характерной точки	Перечень координат характерных точек в системе координат, используемой для ведения Единого государственного реестра недвижимости	
	X	Y
-	-	-

Реквизиты проекта планировки территории и (или) проекта межевания территории в случае, если земельный участок расположен в границах территории, в отношении которой утверждены проект планировки территории и (или) проект межевания территории

Постановление администрации города Перми №1159 от 23.12.2016;

Постановление администрации города Перми №192 от 30.03.2018

(указывается в случае, если земельный участок расположен в границах территории в отношении которой утверждены проект планировки территории и (или) проект межевания территории)

Градостроительный план подготовлен Сюткиным В.Г., заместителем начальника департамента, департамент градостроительства и архитектуры администрации г. Перми

(ф.и.о., должность уполномоченного лица, наименование органа)

М.П.
(при наличии)



(подпись)

В.Г. Сюткин
(расшифровка подписи)

Дата выдачи

(ДД.ММ.ГГ)

1. Чертеж(и) градостроительного плана земельного участка

Чертеж(и) градостроительного плана земельного участка разработан(ы) на топографической основе в масштабе _____, выполненной _____

(дата, наименование организации, подготовившей топографическую основу)

Чертеж(и) градостроительного плана земельного участка разработан(ы)

02.08.2018, Департамент градостроительства и архитектуры администрации г. Перми

(дата, наименование организации)

2. Информация о градостроительном регламенте либо требованиях к назначению, параметрам и размещению объекта капитального строительства на земельном участке, на который действие градостроительного регламента не распространяется или для которого градостроительный регламент не устанавливается

Земельный участок расположен в территориальной зоне: ПК-5. Установлен градостроительный регламент

2.1. Реквизиты акта органа государственной власти субъекта Российской Федерации, органа местного самоуправления, содержащего градостроительный регламент либо реквизиты акта федерального органа государственной власти, органа государственной власти субъекта Российской Федерации, органа местного самоуправления, иной организации, определяющего в соответствии с федеральными законами порядок использования земельного участка, на который действие градостроительного регламента не распространяется или для которого градостроительный регламент не устанавливается

Решение Пермской городской Думы от 26.06.2007 № 143 "Об утверждении Правил землепользования и застройки города Перми"

2.2. Информация о видах разрешенного использования земельного участка основные виды разрешенного использования земельного участка:

ПК-5 Зона производственно-коммунальных объектов V класса вредности основные виды разрешенного использования земельного участка:

- промышленные и складские объекты V класса вредности
- объекты инженерно-технологического обеспечения производственных и промышленных объектов
- организации
- телевизионные и радиостудии
- учреждения высшего и послевузовского, среднего профессионального образования, связанные с деятельностью системы образования
- проектные, научно-исследовательские, конструкторские и изыскательские организации и лаборатории
- теплицы для выращивания цветов, декоративных растений при условии исключения выращивания в них продукции для употребления в пищу и сырья для производства пищевых продуктов
- спортивно-оздоровительные комплексы для работников производственных и промышленных объектов
- спортплощадки, площадки для отдыха
- медпункты, поликлиники, связанные с обслуживанием работников производственных и промышленных объектов
- отдельно стоящие здания УВД, РОВД, отделы ГИБДД, военные комиссариаты (районные)
- объекты пожарной охраны (пожарная часть, пожарное депо, отдельно стоящие здания теплодымокамеры и учебной башни)
- ветеринарные приемные пункты
- объекты бытового обслуживания населения
- объекты оптовой, мелкооптовой, розничной торговли

- объекты общественного питания
- аптеки
- гаражи (встроенные, пристроенные, многоэтажные, подземные и надземные), боксового типа
- стоянки автотранспорта
- жилищно-эксплуатационные и аварийно-диспетчерские службы
- станции технического обслуживания автомобилей (при ограничении количества постов не более 10), авторемонтные объекты, мойки
- отделения, участковые пункты полиции
- АЗС
- диспетчерский пункт электротранспорта
- объекты наружного противопожарного водоснабжения (пожарные резервуары, водоемы, пирсы и пр.)
- ЭП, РС, РП, ВНС, КНС, ЦТП, ТП, ГРУ

условно разрешенные виды использования земельного участка:

- питомники растений для озеленения промышленных территорий и санитарно-защитных зон
- антенны сотовой, радиорелейной, спутниковой связи, телевизионные башни
- АЗС IV класса вредности

вспомогательные виды использования земельного участка:

- зеленые насаждения
- культовые здания и сооружения, объекты, специально предназначенные для богослужений, молитвенных и религиозных собраний, религиозного почитания (паломничества)
- объекты благотворительного назначения религиозных организаций
- объекты наружного противопожарного водоснабжения (пожарные резервуары, водоемы)
- площадки для сбора мусора
- ЦТП, ТП, РП

2.3. Предельные (минимальные и (или) максимальные) размеры земельного участка и предельные параметры разрешенного строительства, реконструкции объекта капитального строительства, установленные градостроительным регламентом для территориальной зоны, в которой расположен земельный участок:

1	2	3	4	5	6	7	Иные показатели
Предельные (минимальные и (или) максимальные) размеры земельных участков, в том числе их площадь	Ширина, м	Площадь, м ² или га	Минимальные отступы от границ земельного участка в целях определения мест допустимого размещения зданий, строений, сооружений, за пределами которых запрещено строительство зданий, строений, сооружений	Предельное количество этажей и (или) предельная высота зданий, строений, сооружений	Максимальный процент застройки в границах земельного участка, определяемый как отношение суммарной площади земельного участка, которая может быть застроена, ко всей площади земельного участка	Требования к архитектурным решениям объектов капитального строительства, расположенным в границах территории исторического поселения федерального или регионального значения	
Длина, м	Без ограничений	Максимальный размер земельного участка для всех видов разрешенного использования земельных участков, за исключением случаев, установленных настоящей статьей: 10000000 (кв.м.); Минимальный размер земельного участка для всех видов разрешенного использования земельных участков, за исключением случаев, установленных настоящей статьей: 1 (кв.м.); Минимальный размер земельного участка для стоянок автотранспорта: 300 (кв.м.)	Без ограничений	Без ограничений	Без ограничений	Без ограничений	8
Без ограничений			Без ограничений	Без ограничений	Без ограничений	Без ограничений	Максимальный выступ за красную линию нависающих частей здания наземных уровней, выступающих из плоскости наружной стены фасада здания на высоте не менее 4,5 м над территорией общего пользования, составляет не более 1,2 м от красной линии. В случаях когда линия регулирования застройки отличается от красной линии, указанный выступ может быть произведен за линию регулирования застройки.

2.4. Требования к назначению, параметрам и размещению объекта капитального строительства на земельном участке, на который действие градостроительного регламента не распространяется или для которого градостроительный регламент не устанавливается:

Причины отнесения земельного участка к виду земельного участка, на который действие градостроительного регламента не распространяется или для которого градостроительный регламент не устанавливается	Реквизиты акта, регулирующего использование земельного участка	Требования к использованию земельного участка	Предельное количество этажей и (или) предельная высота зданий, строений, сооружений	Требования к параметрам объекта застройки в границах земельного участка, определяемый как отношение суммарной площади земельного участка, которая может быть застроена, ко всей площади земельного участка	Требования к параметрам объекта (или) капитального строительства	Требования к размещению объектов капитального строительства	Минимальные отступы от границ земельного участка в целях определения мест допустимого размещения зданий, строений, сооружений за пределами которых запрещено строительство зданий, строений, сооружений	Иные требования к размещению объектов капитального строительства
1	2	3	4	5	6	7	8	

3. Информация о расположенных в границах земельного участка объектах капитального строительства и объектах культурного наследия

3.1. Объекты капитального строительства

№ _____ Не имеется _____, _____ Не имеется _____
(согласно чертежу (ам) градостроительного плана) (назначение объекта капитального строительства, этажность, высотность, общая площадь, площадь застройки)
инвентаризационный или кадастровый номер _____

3.2. Объекты, включенные в единый государственный реестр объектов культурного наследия (памятников истории и культуры) народов Российской Федерации

№ _____ Информация отсутствует _____, _____ Информация отсутствует _____
(согласно чертежу (ам) градостроительного плана) (назначение объекта культурного наследия, этажность, высотность, общая площадь, площадь застройки)

(наименование органа государственной власти, принявшего решение о включении выявленного объекта культурного наследия в реестр, реквизиты этого решения)

регистрационный номер в реестре _____ от _____
(дата)

4. Информация о расчетных показателях минимально допустимого уровня обеспеченности территории объектами коммунальной, транспортной, социальной и транспортной инфраструктуры и расчетных показателях максимально допустимого уровня территориальной доступности указанных объектов для населения в случае, если земельный участок расположен в границах территории, в отношении которой предусматривается осуществление деятельности по комплексному и устойчивому развитию территории:

Информация о расчетных показателях минимально допустимого уровня обеспеченности территории									
Объекты коммунальной инфраструктуры			Объекты транспортной инфраструктуры			Объекты социальной инфраструктуры			
Наименование вида объекта	Единица измерения	Расчетный показатель	Наименование вида объекта	Единица измерения	Расчетный показатель	Наименование вида объекта	Единица измерения	Расчетный показатель	Расчетный показатель
1	2	3	4	5	6	7	8	9	9
Информация о расчетных показателях максимально допустимого уровня территориальной доступности									
Наименование вида объекта	Единица измерения	Расчетный показатель	Наименование вида объекта	Единица измерения	Расчетный показатель	Наименование вида объекта	Единица измерения	Расчетный показатель	Расчетный показатель
1	2	3	4	5	6	7	8	9	9

5. Информация об ограничениях использования земельного участка, в том числе если земельный участок полностью или частично расположен в границах зон с особыми условиями использования территорий

Земельный участок полностью расположен в границах зоны с особыми условиями использования территории: Санитарно-защитная зона ТОО фирма АСТОР, Постановление Администрации г. Перми от 22.11.2005 № 2735 "Об утверждении перечней и проектов границ общих и индивидуальных санитарно-защитных зон промышленных предприятий и объектов, расположенных на территории города Перми";

Земельный участок полностью расположен в границах зоны с особыми условиями использования территории: Санитарно-защитная зона ООО ЛУКОЙЛ-Пермнефтепродукт, Постановление Администрации г. Перми от 22.11.2005 № 2735 "Об утверждении перечней и проектов границ общих и индивидуальных санитарно-защитных зон промышленных предприятий и объектов, расположенных на территории города Перми";

Земельный участок полностью расположен в границах зоны с особыми условиями использования территории: Санитарно-защитная зона АОЗТ завод ЖБК-3, Постановление Администрации г. Перми от 22.11.2005 № 2735 "Об утверждении перечней и проектов границ общих и индивидуальных санитарно-защитных зон промышленных предприятий и объектов, расположенных на территории города Перми";

Земельный участок частично расположен в границах зоны с особыми условиями использования территории: Санитарно-защитная зона ИЧП ГРАНТ, Постановление Администрации г. Перми от 22.11.2005 № 2735 "Об утверждении перечней и проектов границ общих и индивидуальных санитарно-защитных зон промышленных предприятий и объектов, расположенных на территории города Перми", площадь земельного участка, покрываемая зоной с особыми условиями использования территории, составляет "319" м² - Проектирование и строительство вести в соответствии с Постановлением Главного государственного санитарного врача РФ от 25.09.2007 №74 «О введении в действие новой редакции санитарно-эпидемиологических правил и нормативов СанПиН 2.2.1/2.1.1.1200-03 «Санитарно-защитные зоны и санитарная классификация предприятий, сооружений и иных объектов»;

Земельный участок полностью расположен в границах зоны с особыми условиями использования территории: Приаэродромная территория аэродрома аэропорта Большое Савино, 59.32.2.857 - Постановление Правительства РФ от 11.03.2010 № 138 "Об утверждении Федеральных правил использования воздушного пространства Российской Федерации": "Запрещается размещать в полосах воздушных подходов на удалении до 30 км, а вне полос воздушных подходов - до 15 км от контрольной точки аэродрома объекты выбросов (размещения) отходов, животноводческие фермы, скотобойни и другие объекты, способствующие привлечению и массовому скоплению птиц."

6. Информация о границах зон с особыми условиями использования территорий, если земельный участок полностью или частично расположен в границах таких зон:

Наименование зоны с особыми условиями использования территории с указанием объекта, в отношении которого установлена такая зона	Перечень координат характерных точек в системе координат, используемой для ведения Единого государственного реестра недвижимости		
	Обозначение (номер) характерной точки	X	Y
1	2	3	4
Приаэродромная территория аэродрома аэропорта Большое Савино	1	517373,41	2212505,22
	2	517365,30	2212534,40
	3	517316,56	2212524,74
	4	517325,96	2212492,37
	5	517359,22	2212501,37

Санитарно-защитная зона "ТОО фирма АСТОР"	1	517373,41	2212505,22
	2	517365,30	2212534,40
	3	517316,56	2212524,74
	4	517325,96	2212492,37
	5	517359,22	2212501,37
Санитарно-защитная зона "ООО ЛУКОЙЛ-Пермнефтепродукт "	1	517373,41	2212505,22
	2	517365,30	2212534,40
	3	517316,56	2212524,74
	4	517325,96	2212492,37
	5	517359,22	2212501,37
Санитарно-защитная зона "АООТ завод ЖБК-3"	1	517373,41	2212505,22
	2	517365,30	2212534,40
	3	517316,56	2212524,74
	4	517325,96	2212492,37
	5	517359,22	2212501,37
Санитарно-защитная зона "ИЧП ГРАНТ"	1	517365,30	2212534,36
	2	517355,89	2212532,50
	3	517362,52	2212502,22
	4	517373,40	2212505,18

7. Информация о границах зон действия публичных сервитутов Информация отсутствует

Обозначение (номер) характерной точки	Перечень координат характерных точек в системе координат, используемой для ведения Единого государственного реестра недвижимости	
	X	Y
-	-	-

8. Номер и (или) наименование элемента планировочной структуры, в границах которого расположен земельный участок

Кировский район

9. Информация о технических условиях подключения (технологического присоединения) объектов капитального строительства к сетям инженерно-технического обеспечения, определенных с учетом программ комплексного развития систем коммунальной инфраструктуры поселения, городского округа

Технические условия подключения объекта к сетям инженерно-технического обеспечения: в соответствии с действующими техническими условиями эксплуатирующих организаций

10. Реквизиты нормативных правовых актов субъекта Российской Федерации, муниципальных правовых актов, устанавливающих требования к благоустройству территории

Решение Пермской городской Думы от 29.01.2008 № 4 «Об утверждении Правил благоустройства и содержания территории в городе Перми»

11. Информация о красных линиях:

Обозначение (номер) характерной точки	Перечень координат характерных точек в системе координат, используемой для ведения Единого государственного реестра недвижимости	
	X	Y

1	517370,21	2212535,35
2	517316,56	2212524,7
3	517325,95	2212492,33
4	517327,35	2212487,53

05.06.2019 № 110-3462

на № 110-07682 от 06.05.2019 г.

ТЕХНИЧЕСКИЕ УСЛОВИЯ
подключения объекта капитального строительства
к сетям водоснабжения и водоотведения и информация о плате за подключение
(для формирования пакета конкурсной документации)

<p>Основание: запрос № 059-22-01-20/2-642 от 30.04.2019 г.</p> <p><i>На конкурс: для продажи или предоставления в аренду земельного участка под строительство объектов оптовой, мелкооптовой, розничной торговли без ограничений по предельному количеству этажей и предельной высоте зданий</i></p>	<p>Заказчик: Департамент градостроительства и архитектуры Администрации г. Перми</p> <p>Начальник отдела градостроительной подготовки территорий управления территориального планирования и механизмов реализации А.В. Никулин</p>	
<p>Наименование объекта:</p>	<p>Конкурсная площадка под строительство объектов оптовой, мелкооптовой, розничной торговли без ограничений по предельному количеству этажей и предельной высоте зданий</p>	
<p>Характеристика объекта:</p>	<p>■ новое строительство</p>	
<p>Адрес объекта:</p>	<p>ул. Ардатовская, 7</p>	
<p>Административный район города:</p>	<p>Кировский</p>	
<p>Максимальное планируемое водопотребление:</p>	<p>23,0</p>	<p>м³/сут</p>
<p>Расход на пожаротушение (суммарное внутреннее и наружное):</p>	<p>не более 15,0</p>	<p>л/с</p>
<p>Максимальное планируемое водоотведение:</p>	<p>23,0</p>	<p>м³/сут</p>

Возможные точки подключения объекта капитального строительства:


к сетям ВОДОСНАБЖЕНИЯ:

от внутриквартальной сети водопровода, проектируемой ООО «НОВОГОР-Прикамье» от границы земельного участка до сети водопровода d-300 мм по ул. Ардатовская. Ориентировочная протяженность сети водоснабжения составляет – 10,0 м.

к сетям ВОДООТВЕДЕНИЯ:

во внутриквартальную сеть канализации, проектируемую ООО «НОВОГОР-Прикамье», от границы земельного участка до сети канализации d-150 мм около жилого дома по ул. Чебоксарская, 1. Ориентировочная протяженность сети водоотведения составляет – 230,0 м.

Подключение объекта будет возможно после строительства сети водопровода Д-630 мм по ул. Сысольская – ул. Кировоградская от камеры с инв. №301400032 до НС «КОС-2», не ранее 4 кв. 2021 г.. Реализацию мероприятия планируется вести за счет федерального бюджета Министерством ЖКХ и благоустройства Пермского края в связи с включением объекта в федеральный проект «Чистая вода».



Срок подключения объекта капитального строительства определяется в договоре о подключении, на основании которого, в соответствии с Федеральным законом от 07.12.2011 г. № 416-ФЗ «О водоснабжении и водоотведении», Правилами холодного водоснабжения и водоотведения, утв. Постановлением Правительства РФ от 29.07.2013 г. № 644, Правилами определения и предоставления технических условий подключения объекта капитального строительства к сетям инженерно-технического обеспечения, утв. Постановлением Правительства от 13.02.2006г. № 83, производится подключение объекта капитального строительства к централизованным системам холодного водоснабжения и водоотведения.

При наличии на день заключения договора о подключении технической возможности подключения, подключение объекта осуществляется в срок, который не может превышать 18 месяцев со дня заключения договора о подключении, если более длительные сроки не указаны в заявке Заказчика.

В договоре о подключении определяется, в т.ч. размер платы за подключение объекта капитального строительства.

Размер платы за подключение рассчитывается исходя из ставки тарифа за подключаемую нагрузку и ставки тарифа за расстояние от точки подключения (технологического присоединения) объекта заказчика до точки подключения водопроводных и канализационных сетей к объектам централизованных систем водоснабжения и (или) водоотведения.

На дату выдачи настоящих Технических условий ставки тарифов для расчета платы за подключение к централизованным системам холодного водоснабжения и водоотведения с использованием создаваемых сетей с наружным диаметром, не превышающим 250 мм (предельный уровень нагрузки) и размером подключаемой нагрузки, не превышающей 250 куб. метров в сутки, установлены Постановлением Региональной службы по тарифам Пермского края № 162-тп от 20.12.2018 г. в следующих размерах (без учета НДС):

- Ставка тарифа за подключаемую нагрузку водопроводной сети на покрытие расходов на подключение объектов заявителей к централизованной системе водоснабжения – 42,22 тыс. руб. за 1 м³/сут.

- Ставка тарифа за подключаемую нагрузку канализационной сети на покрытие расходов на подключение объектов заявителей к централизованной системе водоотведения – 42,21 тыс. руб. за 1 м³/сут.

- Ставка тарифа на покрытие расходов на прокладку сетей водоснабжения (Ду150мм) от точки подключения объекта заявителя до точки подключения к централизованным сетям водоснабжения (траншейный способ прокладки) – 19369,5 тыс. руб. за 1 п.км.

- Ставка тарифа на покрытие расходов на прокладку сетей водоснабжения (2Ду100мм) от точки подключения объекта заявителя до точки подключения к централизованным сетям водоснабжения (траншейный способ прокладки) – 20553,02 тыс. руб. за 1 п.км.

- Ставка тарифа на покрытие расходов на прокладку сетей водоснабжения (2Ду125мм) от точки подключения объекта заявителя до точки подключения к централизованным сетям водоснабжения (траншейный способ прокладки) – 20691,34 тыс. руб. за 1 п.км.

- Ставка тарифа на покрытие расходов на прокладку сетей водоснабжения (2Ду150мм) от точки подключения объекта заявителя до точки подключения к централизованным сетям водоснабжения (траншейный способ прокладки) – 22984,44 тыс. руб. за 1 п.км.

- Ставка тарифа на покрытие расходов на прокладку сетей водоснабжения (2Ду200мм) от точки подключения объекта заявителя до точки подключения к централизованным сетям водоснабжения (траншейный способ прокладки) – 23087,20 тыс. руб. за 1 п.км.

- Ставка тарифа на покрытие расходов на прокладку сетей водоотведения (Ду160мм) от точки подключения объекта заявителя до точки подключения к централизованным сетям водоотведения (траншейный способ прокладки) – 20150,59 тыс. руб. за 1 п.км.

- Ставка тарифа на покрытие расходов на прокладку сетей водоснабжения (Ду100мм, 2Ду100мм, Ду125мм, 2Ду125мм) от точки подключения объекта заявителя до точки подключения к централизованным сетям водоснабжения (бестраншейный способ прокладки) – 31310,05 тыс. руб. за 1 п.км.

- Ставка тарифа на покрытие расходов на прокладку сетей водоснабжения (Ду150мм, 2Ду150мм) от точки подключения объекта заявителя до точки подключения к централизованным сетям водоснабжения (бестраншейный способ прокладки) – 39216,63 тыс. руб. за 1 п.км.

- Ставка тарифа на покрытие расходов на прокладку сетей водоснабжения (Ду200мм, 2Ду200мм) от точки подключения объекта заявителя до точки подключения

к централизованным сетям водоснабжения (бестраншейный способ прокладки) – 42033,10 тыс. руб. за 1 п.км.

- Ставка тарифа на покрытие расходов на прокладку сетей водоотведения (Ду160мм, 2Ду160мм) от точки подключения объекта заявителя до точки подключения к централизованным сетям водоотведения (бестраншейный способ прокладки) – 39216,63 тыс. руб. за 1 п.км.

- Ставка тарифа на покрытие расходов на прокладку сетей водоотведения (Ду200мм, 2Ду200мм) от точки подключения объекта заявителя до точки подключения к централизованным сетям водоотведения (бестраншейный способ прокладки) – 42033,10 тыс. руб. за 1 п.км.

Указанные ставки тарифов для расчета платы за подключение установлены на срок: с 01.01.2019 г. по 31.12.2019 г.

В случае наличия в границах земельного участка существующих сетей водоснабжения и (или) водоотведения размещение объекта предусмотреть строго за пределами охранных зон сетей в соответствии норм СП.

Кроме того, в случае наличия в границах земельного участка существующих сетей водоснабжения и водоотведения Администрации г. Перми установить публичные сервитуты для использования земельного участка в целях ремонта сетей водопровода и канализации.

При проработке возможности строительства на данной площадке, определения объекта и уточнения необходимых мощностей до начала разработки рабочего проекта, Заказчику (правообладателю земельного участка) необходимо получить технические условия подключения объекта капитального строительства к системам водоснабжения и водоотведения.

Для получения технических условий подключения объекта капитального строительства к системам водоснабжения и водоотведения, Заказчику (правообладателю земельного участка) необходимо обратиться с соответствующим запросом в ООО «Новогор-Прикамье» и предоставить пакет документов в соответствии Постановлением Правительства РФ от 13.02.06г. №83, в том числе:

✓ Нотариально заверенные копии учредительных документов, а так же документы, подтверждающие полномочия лица, подписавшего запрос (для ЮЛ – устав, свидетельство о регистрации ЮЛ, свидетельство о постановке ЮЛ на налоговый учет, протокол общего собрания (совета директоров), решение единственного участника или иной документ о назначении руководителя, доверенность на право подписи заявления; для ФЛ – копия паспорта);

✓ Копии правоустанавливающих документов на земельный участок (для собственника – копия свидетельства о государственной регистрации права либо выписка из ЕГРП установленного образца; для арендатора – копия действующего договора аренды с отметкой о его государственной регистрации);

✓ Информацию о границах земельного участка, на котором планируется осуществить строительство объекта капитального строительства или на котором расположен реконструируемый объект капитального строительства (копия утвержденного в установленном порядке плана границ земельного участка);

✓ Информацию о разрешенном использовании земельного участка с указанием основания его определения (определяется и указывается на основании Постановления Администрации города о предоставлении земельного участка или «Правил землепользования и застройки г. Перми», утвержденных решением Пермской городской Думы от 26.06.2007 г. № 143 или в соответствии с Градостроительным планом земельного участка (при его наличии));

✓ Информацию о предельных параметрах разрешенного строительства (реконструкции) объектов капитального строительства, соответствующих данному земельному участку, с указанием основания их определения (определяется и указывается на основании проекта или строительных норм и правил);

✓ Планируемый срок ввода в эксплуатацию объекта капитального строительства (в т.ч. с расшифровкой по очередям, при их наличии);

✓ Необходимые виды ресурсов, получаемых от сетей инженерно-технического обеспечения и планируемую величину необходимой подключаемой нагрузки.

✓ Ситуационный план расположения объекта в масштабе 1:500.

✓ Кроме того, в заявлении (запросе) о выдаче технических условий должно быть указано (в том числе): адрес; назначение объекта; площадь (м²), строительный объем (м³), этажность, класс функциональной пожарной опасности зданий объекта.

Так же, для подготовки технических условий подключения к сетям водоснабжения и водоотведения вышеуказанного объекта, с целью проведения оценочного (гидравлического) расчета подключения и определения возможных точек подключения к сетям водопровода и канализации, определения свободной мощности сетей и объема мероприятий, необходимых к выполнению на системах водоснабжения и водоотведения для создания технической возможности подключения, необходимо предоставить расчет расходов водопотребления и водоотведения подключаемого объекта с расшифровкой, выполненный лицензированной проектной организацией, имеющей допуск на проектирование, выданный саморегулируемой организацией (СРО), в соответствии с действующими нормами на территории РФ.

В расчете необходимо указать исходные данные для объекта, в том числе: тип потребителя, количество пожарных кранов в проектируемом здании; строительный объем здания (м³); класс функциональной пожарной опасности объекта, количество приборов ХВС и ГВС и т.д.

Весь расчет необходимо выполнить со ссылкой на нормативные документы, действующие на территории РФ, с предоставлением сводной таблицы по запрашиваемым расходам водопотребления и водоотведения, в том числе на полив и нужды пожаротушения и свидетельство о допуске СРО, выданного проектной организацией.

Ввиду отсутствия данных о посадке проектируемого объекта и, соответственно, точных длин технологических разрывов до сетей водоснабжения и водоотведения, а так же информации о технических характеристиках и параметрах проектируемого объекта, исходя из которых определяются планируемые расходы на нужды наружного и внутреннего пожаротушения (класс функциональной пожарной опасности объекта, этажность, строительный объем (м³), количество пожарных кранов в проектируемом объекте и т.д.), ООО «НОВОГОР-Прикамье» не может определить точные объемы и стоимости мероприятий для наличия технической возможности подключения объекта и предоставить Вам информацию о плате за подключение.

Также, после уточнения Заказчиком по строительству максимальных планируемых объемов водопотребления и водоотведения, возможно возникновение дополнительных мероприятий, необходимых к выполнению на системах водоснабжения и водоотведения.

Настоящие технические условия на подключение к сетям водоснабжения и водоотведения земельного участка под строительство объектов оптовой, мелкооптовой, розничной торговли без ограничений по предельному количеству этажей и предельной высоте зданий по ул. Ардатовская, 7 в Кировском районе, выданные для формирования пакета конкурсной документации, не дают права на проектирование и строительство объекта капитального строительства.

Срок действия технических условий - 3 года.

По истечении этого срока параметры выданных технических условий могут быть изменены.

Главный управляющий директор



В.В. Глазков



Открытое акционерное общество «Межрегиональная
распределительная сетевая компания Урала»
Филиал «Пермэнерго»

Производственное отделение
Пермские городские электрические сети
614016, г. Пермь, ул. Камчатовская, д. 26
тел.: (342)233-02-48, факс: (342)233-27-07
e-mail: secr@peres.permenergo.ru

20.05.2019

№ ПЭ/ПГЭС/01-22/3143

На _____

от _____

Начальнику отдела градостроительной
подготовки территорий управления
территориального планирования и
механизмов реализации Департамента
градостроительства и архитектуры
Администрации города Перми
А. В. Никулину

Сибирская ул., 15,
г. Пермь, 614000


О выдаче технических условий
по 3-м земельным участкам
под строительство

Уважаемый Александр Владимирович!

На запрос от 29.04.2019 № СЭД-059-22-01-20/2-633 (поз.1,2,3) ПО ПГЭС филиала ОАО «МРСК Урала» - «Пермэнерго» сообщает о наличии технической возможности технологического присоединения энергопринимающих устройств по адресам:

№ в списке	Описание з/участка	Мощ.
1	Уч. 14 по проекту межевания территории площадью 994 кв.м, по ул. Подводников (пересечение с ул. Молодогвардейской) в Индустриальном районе г. Перми под строительство магазина	55 кВт
2	Уч. 101 по проекту межевания территории площадью 1809 кв.м, по ул. Сергея Есенина (с восточной стороны дома № 5/2) в Дзержинском районе г. Перми под строительство магазина	100 кВт
3	г. Пермь, Кировский район, ул. Ардатовская, 7 (59:01:1713081:578; 1579 кв.м) под строительство объектов оптовой, мелкооптовой, розничной торговли	87 кВт

В соответствии с «Правилами технологического присоединения...», утвержденными постановлением Правительства Российской Федерации № 861 от 27.12.2004 года (в посл. редакции) (далее – Правила), конкретные технические условия на энергоснабжение данных объектов будут разработаны в составе договора о технологическом присоединении.



ISO 9001:2015 No.20829/2
ISO 14001:2015 No.03657/2
ISO 45001:2018 No.00025/2
ISO 50001:2014 No.00170/2

Плата за технологическое присоединение энергопринимающих устройств устанавливается исходя из стоимости мероприятий по технологическому присоединению, размер платы определяется по утвержденным тарифам согласно постановлению РСТ Пермского края от 28.12.2018 № 171-тп.

Для заключения договоров на технологическое присоединение необходимо представить письменные заявки с приложением необходимых документов и сведений, указанных в п. 9 Правил.

Заместитель директора
по технологическому присоединению



А.И. Твердохлебов



Акционерное общество
«Газпром газораспределение Пермь»
(АО «Газпром газораспределение Пермь»)

Пермский филиал

ул. Уральская, д. 104, г. Пермь,
Пермский край, Российская Федерация, 614107
тел.: +7 (342) 262-79-07, факс: +7 (342) 262-79-09, +7 (342) 282-52-76
e-mail: post@pf.ugaz.ru

ОКПО 03295605, ОГРН 1025900512670, ИНН 5902183841, КПП 590602001

28.05.2019 № 3507

на № 6102 от 06.05.2019 г.

О предоставлении информации

АДМИНИСТРАЦИЯ ГОРОДА ПЕРМИ

ДЕПАРТАМЕНТ ГРАДОСТРОИТЕЛЬСТВА И АРХИТЕКТУРЫ

Начальнику отдела
градостроительной подготовки
территорий УТИиМР
департамента
градостроительства и
архитектуры администрации
города Перми
А.В.Никулину

614000, г. Пермь,

ул. Сибирская, д.15

Тел. (факс): 8(342)212-68-28

В ответ на Ваш запрос вх.№ 6102 от 06.05.2019г. предоставляю следующую информацию.

В соответствии с Правилами подключения (технологического присоединения) объектов капитального строительства к сетям газораспределения, утвержденными Постановлением Правительства РФ №1314 от 30.12.2013г. (в ред. от 30.01.2018г.), технические условия выдаются на объекты капитального строительства.

Дополнительно сообщаю, что техническая возможность подключения земельных участков по следующим адресам: ул.Подводников (пересечение с ул.Молодогвардейской), уч.14; ул.Сергея Есенина, уч.101; ул.Ардатовская, 7, кад.№59:01:1713081:578; ул.Бакинских Комиссаров, 83, кад.№59:01:3812867:126; (СЭД-059-22-01-20/2-631 от 29.04.2019) к существующим сетям газораспределения имеется.

Предварительный расчет платы за технологическое подключение объекта капитального строительства к сетям газораспределения будет установлен при подаче заявки о подключении правообладателем земельного участка, намеренным осуществить или осуществляющее на нем строительство (реконструкцию) объекта капитального строительства с последующим его подключением.

Главный инженер

И.В.Бухаринов

Исп. Токарева Л.Н..
Тел. 262-79-21



17.05.2018 № 510191-03-16/ 718
на № 51000-13-09391 от 06.05.2019г.

Начальнику Департамента
градостроительства и архитектуры
администрации г. Перми

М. В. Норовой

ул. Сибирская, 15, г. Пермь, 614000

тел./факс:
(342)212-72-57 / (342) 212-68-28

Технические условия подключения к тепловым сетям

г. Пермь

от «17» мая 2019

Срок действия до «17» мая 2022

1. Заказчик: Департамент градостроительства и архитектуры администрации г. Перми.
2. Подключаемый объект: Земельный участок с кадастровым номером 59:01:1713081:578, площадью 1579 кв. м., расположенный по адресу: г. Пермь, ул. Ардатовская, 7, под строительство объектов оптовой, мелкооптовой, розничной торговли.
3. Источник теплоснабжения: ТЭЦ-14.
4. Возможные точки присоединения к тепловым сетям: К-138-1 на тепловой сети М4-04 (разв.) 2Ду=200мм
5. Тепловая нагрузка в возможных точках подключения: Общ.= 0,23 Гкал/час.
6. Срок подключения к тепловым сетям: не определен.
7. Информация о плате за подключение:
 - подключение объекта капитального строительства к сетям инженерно-технического обеспечения осуществляется на основании договора, порядок заключения и исполнения указанного договора, существенные условия такого договора, права и обязанности сторон определяются в соответствии с законодательством Российской Федерации;
 - нормативный срок подключения: в соответствии с п. 42 Постановления Правительства РФ № 787 от 05.07.2018г.;
 - информация о порядке определения размера платы за подключение: тариф, установленный РСТ.
8. Обязательства по обеспечению подключения Объекта прекращаются в случае, если в течение 1 (одного) года с даты получения настоящих технических условий в установленном порядке не будет определена необходимая нагрузка и правообладатель земельного участка не обратится с заявкой (заявлением) на подключение Объекта к системе теплоснабжения.
9. Подключение возможно при наличии полосы отвода для строительства тепловой сети от точки подключения (п. 4) до границы земельного участка подключаемого объекта.

Представитель по доверенности



М.С. Рябенко





АДМИНИСТРАЦИЯ ГОРОДА ПЕРМИ
УПРАВЛЕНИЕ ПО ЭКОЛОГИИ
И ПРИРОДОПОЛЬЗОВАНИЮ

Ул. Советская, 22, г. Пермь, 614000
Тел./факс (342) 210-99-91
E-mail: uer@gorodperm.ru
<http://www.priodaperm.ru>
ОКПО 52254767, ОГРН 102590051461,
ИНН 5904082510

Победителю конкурса

№ _____
На № _____ от _____

Перечень мероприятий по охране окружающей среды № 160 от 17.05.2019

Наименование и адрес объекта – Строительство объектов оптовой, мелкооптовой, розничной торговли по ул.Ардатовская,7 (кад.н. 59:01:1713081:578) в Кировском районе города Перми.

Инициатор деятельности – Победитель конкурса.

Условия строительства:

1. Проектом предусмотреть:

1.1. Нанести существующие деревья на стройгенплан.

1.2. Максимальное сохранение существующих деревьев.

1.3. Снос деревьев, попадающих под пятно застройки, вести на основании акта комиссионного обследования зеленых насаждений в соответствии с решением Пермской городской Думы от 26.08.2014 г. № 155. Указанный акт должен быть составлен на основании проектной документации. Остальные деревья сохранить.

1.4. Восстановление зеленых насаждений вести в соответствии с решением Пермской городской Думы от 26 августа 2014 г. № 155.

1.5. Сбор и отвод ливневых вод с использованием вариантов решений в зависимости от:

а) наличия централизованной системы ливневой канализации;

б) площади водосбора с учетом транзитных вод с прилегающей территории;

в) угла наклона рельефа, включающий прилегающие территории;

г) применения иных решений равномерного отвода поверхностного стока с запрашиваемой территории на прилегающие территории.

1.6. Определение видов образующихся отходов и мест их размещения на период эксплуатации.

1.7. Конкретные мероприятия по охране окружающей среды на период строительства, включая:

- установку временного защитного ограждения строительной площадки,
- ограждение существующих зеленых насаждений, не попадающих под пятно застройки,
- прокладку коммуникаций осуществлять на расстоянии не менее 2 м от ствола дерева, чтобы не повредить корневую систему,
- не использовать приствольные круги существующих деревьев (ø 1м) под складирование материалов и установки временных сооружений,
- определение видов и объемов образующихся отходов и мест их размещения,
- систематический вывоз отходов,
- недопущение загрязнения атмосферы, почвы и подземных вод,
- предотвращение выноса грязи автотранспортом, выезжающим со строительной площадки.

Срок действия перечня мероприятий - 3 года.

Начальник управления

И.Р.Хайдаров





АДМИНИСТРАЦИЯ
ГОРОДА ПЕРМИ
УПРАВЛЕНИЕ ВНЕШНЕГО
БЛАГОУСТРОЙСТВА

Ленина ул., д. 25, Пермь, 614000
тел./факс (342) 212-62-80
e-mail: uvb@gorodperm.ru
http://www.gorodperm.ru
ОКПО 12061797, ОГРН 1025900533460,
ИНН 5902290307

Начальнику отдела градостроительной подготовки территорий управления территориального планирования и механизмов реализации департамента градостроительства и архитектуры администрации города Перми
Никулину А.В.

27.06.2019 № 059-24-01-31/3-10

На № 059-22-01-20/3-1222 от 30.04.2019

**О выдаче технических условий
под строительство магазинов**

Уважаемый Александр Владимирович!

Управление внешнего благоустройства администрации города Перми считает возможным предоставление земельных участков по адресам:

- уч. 14 по проекту межевания территории площадью 994 кв.м, расположенного по ул. Подводников (пересечение с ул. Молодогвардейской) в Индустриальном районе города Перми, под строительство магазина;

- уч. 101 по проекту межевания территории площадью 1809 кв.м, расположенного по ул. Сергея Есенина (с восточной стороны дома № 5/2) в Дзержинском районе города Перми, под строительство магазина;

- по ул. Ардатовская, 7 (кадастровый номер: 59:01:1713081:578) в Кировском районе города Перми, под строительство объектов оптовой, мелкооптовой, розничной торговли;

- по ул. Бакинских Комиссаров, 83 (кадастровый номер: 59:01:3812867:126) в Орджоникидзевском районе города Перми, под строительство магазина, при следующих условиях.

Поверхностный водоотвод решить проектом без подтопления смежных территорий, в соответствии с действующими нормативно-правовыми актами и природоохранным законодательством.



Предусмотреть электроосвещение территории объекта.

Предусмотреть наружное освещение подъезда до территории земельного участка отведенного под застройку.

Запроектировать устройство ограждения газона на территории объекта.

При проектировании руководствоваться нормами СП 42.13330.2016 (актуализированная редакция СНиП 2.07.01-89*) и СП 59.13330.2016 (актуализированная редакция СНиП 35-01-2001 «Доступность зданий и сооружений для маломобильных групп населения»).

Стоянку для временного хранения транспорта разместить в границах отведенного под строительство участка вне территории общего пользования.

Уч. 14, расположенный по ул. Подводников (пересечение с ул. Молодогвардейской) предусмотреть подъезд к объекту с присоединением к улично-дорожной сети в асфальтобетонном покрытии с устройством тротуара, план присоединения согласовать с МКУ «Пермблагоустройство».

Уч. 101, расположенный по ул. Сергея Есенина (с восточной стороны дома № 5/2), ул. Ардатовская, 7, ул. Бакинских Комиссаров, 83 предусмотреть присоединение к улично-дорожной сети в щебне.

Получить от владельца автомобильной дороги согласие на размещение примыкающего подъезда к дороге.

Схему организации дорожного движения на присоединение к улично-дорожной сети согласовать с департаментом дорог и транспорта, пермской дирекцией дорожного движения (ул. Пермская, 2, тел. 212-47-51), управлением внешнего благоустройства и МКУ «Пермблагоустройство».


Рабочий проект на благоустройство территории согласовать с управлением внешнего благоустройства и МКУ «Пермблагоустройство».

Технические условия действительны 3 года.

Первый заместитель начальника управления

П.И. Румянцев

Дударев Егор Алексеевич
210 12 53





**АДМИНИСТРАЦИЯ
ГОРОДА ПЕРМИ
ДЕПАРТАМЕНТ
ОБЩЕСТВЕННОЙ
БЕЗОПАСНОСТИ**

Сибирская ул., д. 10, Пермь, 614000
тел./факс (342) 212-31-25
e-mail: dob@gorodperm.ru
http://www.gorodperm.ru
ОКПО 98060258, ОГРН 1065902057671,
ИНН 5902293403, КПП 590201001

16.05.2019 № 059-10-01-27/3-130

На № 059-22-01-20/3-1222 от 30.04.2019

О технических условиях

Начальнику отдела
градостроительной подготовки
территорий управления
территориального планирования
и механизмов реализации
департамента градостроительства
и архитектуры администрации
города Перми
Никулину А.В.

Уважаемый Александр Владимирович!

В ответ на запрос о возможности размещения объектов оптовой, мелкооптовой, розничной торговли, магазинов, на земельных участках, сообщаем следующее.

В соответствии с п.4.2.2 «Порядка подготовки и утверждения документации по планировке территории», утвержденного постановлением администрации города Перми от 03.05.2018 № 267, направляем следующие сведения:

- для земельного участка № 14 по проекту межевания территории площадью 994 кв.м., расположенного по ул. Подводников (пересечение с ул. Молодогвардейской), в Индустриальном районе города Перми, сиренно-речевое устройство БАО-600 региональной автоматизированной системы централизованного оповещения населения расположено по адресу ул. Советской Армии, 33/1.

Сирена С-40 региональной автоматизированной системы централизованного оповещения населения расположена по адресу ул. 9-го Мая, 30А.

Участок в зоны возможного химического заражения и катастрофического затопления не попадает.

На данной территории объекты гражданской обороны и организации, отнесенные к категории по гражданской обороне, отсутствуют.

- для земельного участка № 101 по проекту межевания территории площадью 1809 кв.м., расположенного по ул. Сергея Есенина (с восточной стороны дома № 5/2), в Дзержинском районе города Перми, сиренно-речевое устройство БАО-600 региональной автоматизированной системы централизованного оповещения населения расположено по адресу ул. Сергея Есенина, 5/2.



Участок в зону возможного химического заражения не попадает.

Участок попадает в зону катастрофического затопления.

На данной территории объекты гражданской обороны и организации, отнесенные к категории по гражданской обороне, отсутствуют.

- для земельного участка с кадастровым номером 59:01:1713081:578 площадью 1579 кв.м., расположенного по ул. Ардатовская, 7, в Кировском районе города Перми, сиренно-речевое устройство БАО-600 региональной автоматизированной системы централизованного оповещения населения расположено по адресу ул. Богдана Хмельницкого, 13.

Участок попадает в зону химического заражения.

Участок в зону возможного катастрофического затопления не попадает.

На данной территории имеются организации, отнесенные к категории по гражданской обороне.

- для земельного участка с кадастровым номером 59:01:3812867:126 площадью 3984 кв.м., расположенного по ул. Бакинских Комиссаров, 83, в Орджоникидзевском районе города Перми, оконечные устройства региональной автоматизированной системы централизованного оповещения населения отсутствует.

В соответствии с постановлением Правительства Пермского края от 21.06.2013 № 731-п «О создании комплексной системы экстренного оповещения населения об угрозе возникновения или возникновения чрезвычайных ситуаций в Пермском крае» руководителям объектов с массовым пребыванием людей рекомендовано обеспечить создание систем оповещения и подключение к оборудованию региональной автоматизированной системы централизованного оповещения населения города Перми, установленного в ЕДДС города Перми.

Участок в зоны возможного химического заражения и катастрофического затопления не попадает.

На данной территории объекты гражданской обороны и организации, отнесенные к категории по гражданской обороне, отсутствуют.

Информация о месте расположения других объектов обеспечения общественной безопасности на земельных участках, указанных в приложенных схемах, в департаменте общественной безопасности администрации города Перми отсутствует.

При размещении объектов на вышеуказанных земельных участках необходимо соблюдать требования следующих документов: от 21 декабря 1994 г. № 69-ФЗ «О пожарной безопасности», от 22 июля 2008 г. № 123-ФЗ «Технический регламент о требованиях пожарной безопасности», обеспечить расстояние до существующих строений для обеспечения подъезда и разворота пожарной техники.

При проектировании инженерных коммуникаций на данной территории просим запроектировать источники противопожарного водоснабжения с пожарными гидрантами и обеспечить исполнение п. 1.4.2.2 Региональных нормативов градостроительного проектирования «Расчетные показатели обеспеченности населения Пермского края объектами пожарной охраны».

утвержденных постановлением Правительства Пермского края от 22.07.2016 № 489-п.

Согласно п.п. 8.6, 9.11 СП 8.13130.2009 «Системы противопожарной защиты. Источники наружного противопожарного водоснабжения. Требования пожарной безопасности» пожарные водоемы (резервуары) и пожарные гидранты надлежит размещать из условия обслуживания ими зданий, находящихся в радиусе – 200 м.

Кроме того, требует проработки вопрос о проведении мероприятий по инженерной защите территории, зданий, сооружений от опасных геологических процессов в соответствии с СП 116.13330.2012, утвержденных приказом Минрегиона России от 30.06.012 № 274.

В соответствии с требованиями главы 4 СП 11-112-2001 от 01.01.2002 «Порядок разработки и состав раздела «Инженерно-технические мероприятия гражданской обороны. Мероприятия по предупреждению чрезвычайных ситуаций градостроительной документации для территорий городских и сельских поселений, других муниципальных образований» заказчик градостроительной документации осуществляет сбор исходных данных и требования для разработки раздела «ИТМ ГОЧС».

Исходные данные для разработки раздела «ИТМ ГОЧС» представляет ГУ МЧС России по Пермскому краю по соответствующему запросу. Примерная форма запроса приведена в приложении «Б» вышеуказанного свода правил.

Дополнительно сообщаем, что департамент общественной безопасности администрации города Перми не является уполномоченным органом по согласованию возможности размещения объектов на территории города Перми.

С уважением,
и.о. начальника департамента

Исаев Михаил Юрьевич
212-40-33



А.А. Падучев





ГОСУДАРСТВЕННАЯ ИНСПЕКЦИЯ
ПО ОХРАНЕ ОБЪЕКТОВ КУЛЬТУРНОГО
НАСЛЕДИЯ ПЕРМСКОГО КРАЯ

Ул. 25 Октября, д. 18а, г. Пермь, 614000
Тел. (342) 212-05-29, факс (342) 212-05-88
E-mail: info@giokn.permkrai.ru
ОКПО 15529947, ОГРН 1175958018576
ИНН/КПП 5902043202/590201001

24.05.2019 № Исх55-01-17.2-102

СЗД № 059-22-01-20/2-635 от 29.04.2019

О возможности размещения
объектов на испрашиваемых
земельных участках в г. Перми

Начальнику отдела
градостроительной
подготовки территорий
управления территориального
планирования и механизмов
реализации департамента
градостроительства и
архитектуры администрации
г. Перми

Никулину А.В.

Уважаемый Александр Владимирович!

Рассмотрев Ваш запрос, Государственная инспекция по охране объектов культурного наследия Пермского края сообщает следующее.

На момент обращения в границах земельных участков:

1. Уч. 14 по проекту межевания территории площадью 994 кв.м, расположенного по ул. Подводников (пересечение с ул. Молодогвардейской) в Индустриальном районе города Перми, под строительство магазина;

2. Уч. 101 по проекту межевания территории площадью 1809 кв.м, расположенного по ул. Сергея Есенина (с восточной стороны дома № 5/2) в Дзержинском районе города Перми, под строительство магазина;

3. с кадастровым номером 59:01:1713081:578 площадью 1579 кв.м, расположенного по ул. Ардатовская, 7 в Кировском районе города Перми, под строительство объектов оптовой, мелкооптовой, розничной торговли;


4. с кадастровым номером 59:01:3812867:126 площадью 3984 кв.м, расположенного по ул. Бакинских Комиссаров, 83 в Орджоникидзевском районе города Перми, под строительство магазина,

объекты культурного наследия, включенные в единый государственный реестр, либо выявленные объекты культурного наследия, а также объекты, обладающие признаками объекта культурного наследия, отсутствуют. Участки расположены вне зон охраны и защитных зон объектов культурного наследия.



В соответствии с федеральными законами ограничения для размещения капитальных объектов на испрашиваемых участках, по условиям охраны объектов культурного наследия, не имеются.

И.о. начальника инспекции



Д.А. Изосимов

Вильданов Родион Фаясович
212 50 96



МЧС РОССИИ

**ГЛАВНОЕ УПРАВЛЕНИЕ
МИНИСТЕРСТВА РОССИЙСКОЙ ФЕДЕРАЦИИ
ПО ДЕЛАМ ГРАЖДАНСКОЙ ОБОРОНЫ,
ЧРЕЗВЫЧАЙНЫМ СИТУАЦИЯМ И ЛИКВИДАЦИИ
ПОСЛЕДСТВИЙ СТИХИЙНЫХ БЕДСТВИЙ
ПО ПЕРМСКОМУ КРАЮ
(Главное управление МЧС России
по Пермскому краю)**

ул. Екатерининская, 53а, г. Пермь, 614990
Телефон: (342) 258-40-01 Факс (342) 212-42-52
E-mail: ngu@ugps.perm.ru

15.05.2019 № 3333-3-251

На № 059-22-01-20/2-636 от 29.04.2019

Начальнику
отдела градостроительной
подготовки территорий управления
территориального планирования и
механизмов реализации
Департамента градостроительства и
архитектуры города Перми

А.В. Никулину

ул. Сибирская, 15, г. Пермь, 614000

О предоставлении данных

Уважаемый Александр Владимирович!

Главным управлением МЧС России по Пермскому краю получено и рассмотрено Ваше обращение по вопросу предоставления информации по земельному участку по адресу: г. Пермь, Кировский район, ул. Ардатовская, 7, площадью 1579,0 кв.м., кад. № 59:01:1713081:578.

Сообщаем, что земельный участок по адресу: г. Пермь, Кировский район, ул. Ардатовская, 7, площадью 1579,0 кв.м., кад. № 59:01:1713081:578 не попадает в зону возможного катастрофического затопления, строительство объектов оптовой, мелкооптовой, розничной торговли на данной территории возможно.

Заместитель начальника Главного управления
(по защите, мониторингу и предупреждению ЧС)
-начальник управления гражданской защиты
полковник

А.В. Шарапов

Л.Г. Маслеева
(342) 236-09-48

