

Управление Федеральной службы государственной регистрации, кадастра и картографии по Пермскому краю
полное наименование органа регистрации при

Выписка из Единого государственного реестра недвижимости об основных характеристиках и зарегистрированных правах на объект недвижимости

Сведения об основных характеристиках объекта недвижимости


В Единый государственный реестр недвижимости внесены следующие сведения:

Раздел 1 Лист 1

Земельный участок
вид объекта недвижимости

| | | | | |
|---|---|---------------------------|-------------------|-------------------------|
| Лист №1 | Раздел 1 | Всего листов раздела 1: 1 | Всего разделов: 3 | Всего листов выписки: 3 |
| 30 августа 2019г. | | | | |
| Кадастровый номер: | 59-01-0912010-229 | | | |
| Номер кадастрового квартала: | 59-01-0912010 | | | |
| Дата присвоения кадастрового номера: | 30.08.2019 | | | |
| Ранее присвоенный государственный учетный номер: | данные отсутствуют | | | |
| Адрес (местоположение): | Пермский край, г. Пермь, Пермский городской лесхоз, Мотовилихинское участковое лесничество, квартал 87 выдел 4 | | | |
| Площадь, м2: | 6811 +/- 29 | | | |
| Кадастровая стоимость, руб: | 5841930,92 | | | |
| Кадастровые номера расположенных в пределах земельного участка объектов недвижимости: | данные отсутствуют | | | |
| Категория земель: | Земли населенных пунктов | | | |
| Виды разрешенного использования: | рекреационная деятельность в целях организации отдыха, туризма, физкультурно-оздоровительной и спортивной деятельности в соответствии с законодательством | | | |
| Статус записи об объекте недвижимости: | Сведения об объекте недвижимости имеют статус "актуальные" | | | |
| Особые отметки: | данные отсутствуют | | | |
| Получатель выписки: | Черяева Ольга Сергеевна (представитель правообладателя), Правообладатель: Управление по экологии и природопользованию Администрации города Перми | | | |

| | | |
|-------------------------------|--------|------------------------|
| полное наименование документа | Лист 1 | полный текст документа |
| полное наименование документа | Лист 2 | полный текст документа |



М.П.

Т.А. Грифонова


Выписка из Единого государственного реестра недвижимости об основных характеристиках и зарегистрированных правах на объект недвижимости

Сведения о зарегистрированных правах

| | | | |
|--------------------------|-------------------|---------------------------|-------------------|
| Земельный участок | | | |
| вид объекта недвижимости | | | |
| Лист №1 | Раздел 2 | Всего листов раздела 2: 1 | Всего разделов: 3 |
| 30 августа 2019г. | | Всего листов выписки: 3 | |
| Катастровый номер: | 59:01:0912010:229 | | |

| | | | |
|---|---|---------------------|---|
| 1 | Правообладатель (правообладатели): | 1.1 | Муниципальное образование город Пермь. |
| 2 | Вид, номер и дата государственной регистрации права: | 2.1 | Собственность 59:01:0912010:229-59/100/2019-1 30.08.2019 11:17:35 |
| 3 | Документы-основания | 3.1 | Распоряжение "О передаче городских лесов муниципальным образованиям", № 400-р, Выдан 05.09.2005 Губернатор Пермской области Постановление "О приеме городских лесов, расположенных на территории города Перми, в ведение муниципального образования "Город Пермь", № 2675, Выдан 11.11.2005 Администрация города Перми |
| 4 | Ограничение прав и обременение объекта недвижимости: | не зарегистрировано | |
| 5 | Сведения о наличии решения об изъятии объекта недвижимости для государственных и муниципальных нужд: | данные отсутствуют | |
| 6 | Сведения об осуществлении государственной регистрации сделки, права, ограничения права без необходимого в силу закона согласия третьего лица, органа: | данные отсутствуют | |


| | |
|-----------------------------------|--|
| Главный специалист-эксперт | |
| полное наименование должности | подпись |
| |  |
| | М.П. |
| | В.А.Трифонов |
| | инициалы, фамилия |



Выписка из Единого государственного реестра недвижимости об основных характеристиках и зарегистрированных правах на объект недвижимости
 Описание местоположения земельного участка

| | | |
|--------------------------|----------|---------------------------|
| Земельный участок | | |
| вид объекта недвижимости | | |
| Лист №1 | Раздел 3 | Всего листов раздела 3: 1 |
| | | Всего разделов: 3 |
| | | Всего листов выписки: 3 |
| 30 августа 2019г. | | |
| Кадастровый номер: | | 59:01:0912010:229 |

План (чертеж, схема) земельного участка



Масштаб 1:2000 *Масштаб* Специальный эксперт Условные обозначения:

Подпись: *В.А. Трифонова*
 Подпись: *М.П.*
 Инициалы, фамилия: *В.А. Трифонова*

М.П.

