



АДМИНИСТРАЦИЯ ГОРОДА ПЕРМИ  
ЗАМЕСТИТЕЛЬ ГЛАВЫ АДМИНИСТРАЦИИ  
ГОРОДА ПЕРМИ-НАЧАЛЬНИК ДЕПАРТАМЕНТА  
ЗЕМЕЛЬНЫХ ОТНОШЕНИЙ  
РАСПОРЯЖЕНИЕ

12.12.2019

№ 1719

**О проведении аукциона на право  
заключения договора аренды  
земельного участка в Свердловском  
районе города Перми**

На основании статьи 39.11 Земельного кодекса Российской Федерации, Положения о департаменте земельных отношений администрации города Перми, утвержденного решением Пермской городской Думы от 24 февраля 2015 г. № 39, постановления администрации города Перми от 20 ноября 2015 г. № 964 «Об утверждении Регламента взаимодействия функциональных органов администрации города Перми при проведении аукционов по продаже земельных участков, находящихся в муниципальной собственности города Перми, и участков, государственная собственность на которые не разграничена, либо аукционов на право заключения договоров аренды земельных участков, находящихся в муниципальной собственности города Перми, и участков, государственная собственность на которые не разграничена»:

1. Провести аукцион на право заключения договора аренды земельного участка, государственная собственность на который не разграничена, с кадастровым номером 59:01:4811016:134 площадью 720 кв. м, расположенного по адресу: г. Пермь, Свердловский район, ул. Апрельская, 35б (далее – земельный участок).

Срок аренды земельного участка – 20 лет.

Разрешенное использование земельного участка – индивидуальное жилищное строительство.

2. Настоящее распоряжение вступает в силу со дня подписания.

3. Контроль за исполнением распоряжения возложить на заместителя начальника департамента земельных отношений администрации города Перми Ильиных О.Г.



О.В. Немирова

Филиал Федерального государственного учреждения "Федеральная кадастровая палата Федеральной службы государственной регистрации, кадастра и картографии" по Пермскому краю  
полное наименование органа регистрации прав

Выписка из Единого государственного реестра недвижимости об объекте недвижимости

Сведения о характеристиках объекта недвижимости

На основании запроса от 13.12.2019, поступившего на рассмотрение 16.12.2019, сообщаем, что согласно записям Единого государственного реестра недвижимости:

Раздел 1 Лист 1			
Земельный участок			
вид объекта недвижимости			
Лист №1	Раздел 1	Всего листов раздела 1: 3	Всего разделов: 7
		Всего листов выписки: 9	
16 декабря 2019г. № КУВИ-001/2019-30259478			
Кадастровый номер:	59:01:4811016:134		
Номер кадастрового квартала:	59:01:4811016		
Дата присвоения кадастрового номера:	23.10.2018		
Ранее присвоенный государственный учетный номер:	данные отсутствуют		
Адрес (местоположение):	Пермский край, г. Пермь, Свердловский район, ул. Апрельская		
Площадь, м2:	720 +/- 9		
Кадастровая стоимость, руб.:	838476		
Кадастровые номера расположенных в пределах земельного участка объектов недвижимости:	данные отсутствуют		
Кадастровые номера объектов недвижимости, из которых образован объект недвижимости:	данные отсутствуют		
Кадастровые номера образованных объектов недвижимости:	данные отсутствуют		
Категория земель:	Земли населенных пунктов		
Виды разрешенного использования:	Индивидуальное жилищное строительство		
Сведения о кадастровом инженере:	32459, образованием земельного участка из земель, находящихся в государственной или муниципальной собственности, расположенного по адресу: Пермский край, Пермь г, Свердловский р-н, Апрельская ул, СЭД-059-22-01-20.3-203 , 2018-03-23		
Сведения о лесах, водных объектах и об иных природных объектах, расположенных в пределах земельного участка:	данные отсутствуют		
Сведения о том, что земельный участок полностью или частично расположен в границах зоны с особыми условиями использования территории или территории объекта культурного наследия:	Земельный участок полностью расположен в границах зоны с реестровым номером 59:32-6.553 от 27.04.2015, дата решения: 11.03.2010, номер решения: 138, наименование ОГВ/ОМСУ: Правительство Российской Федерации Земельный участок частично расположен в границах зоны с реестровым номером 59:32-6.1271 от 29.08.2013, дата решения: 24.02.2009, номер решения: 160, наименование ОГВ/ОМСУ: Правительство Российской Федерации		

полное наименование должности	подпись	инициалы, фамилия
-------------------------------	---------	-------------------

М.П.

Земельный участок	
вид объекта недвижимости	
Лист №2 Раздел 1	Всего листов раздела 1: 3
16 декабря 2019г. № КУВИ-001/2019-30259478	Всего разделов: 7
Кадастровый номер:	Всего листов выписки: 9
59:01:4811016:134	
Сведения о том, что земельный участок расположен в границах особой экономической зоны, территории опережающего социально-экономического развития, зоны территориального развития в Российской Федерации, игорной зоны:	данные отсутствуют
Сведения о том, что земельный участок расположен в границах особо охраняемой природной территории, охотничьих угодий, лесничеств, лесопарков:	данные отсутствуют
Сведения о результатах проведения государственного земельного надзора:	данные отсутствуют
Сведения о расположении земельного участка в границах территории, в отношении которой утвержден проект межевания территории:	данные отсутствуют
Условный номер земельного участка:	данные отсутствуют
Сведения о принятии акта и (или) заключении договора, предусматривающих предоставление в соответствии с земельным законодательством исполнительным органом государственного органа власти или органом местного самоуправления, находящегося в государственной или муниципальной собственности земельного участка для строительства наемного дома социального использования или наемного дома коммерческого использования:	данные отсутствуют
Сведения о том, что земельный участок или земельные участки образованы на основании решения об изъятии земельного участка и (или) расположенного на нем объекта недвижимости для государственных или муниципальных нужд:	данные отсутствуют
Сведения о том, что земельный участок образован из земель или земельного участка, государственная собственность на которые не разграничена:	Земельный участок образован из земель или земельного участка, государственная собственность на которые не разграничена. В соответствии с Федеральным законом от 25 октября 2001 г. № 137-ФЗ "О введении в действие Земельного кодекса Российской Федерации" орган Администрации города Перми уполномочен на распоряжение таким земельным участком.
Сведения о наличии земельного спора о местоположении границ земельных участков:	данные отсутствуют
Статус записи об объекте недвижимости:	Сведения об объекте недвижимости имеют статус "актуальные"

полное наименование должности	подпись
	инициалы, фамилия

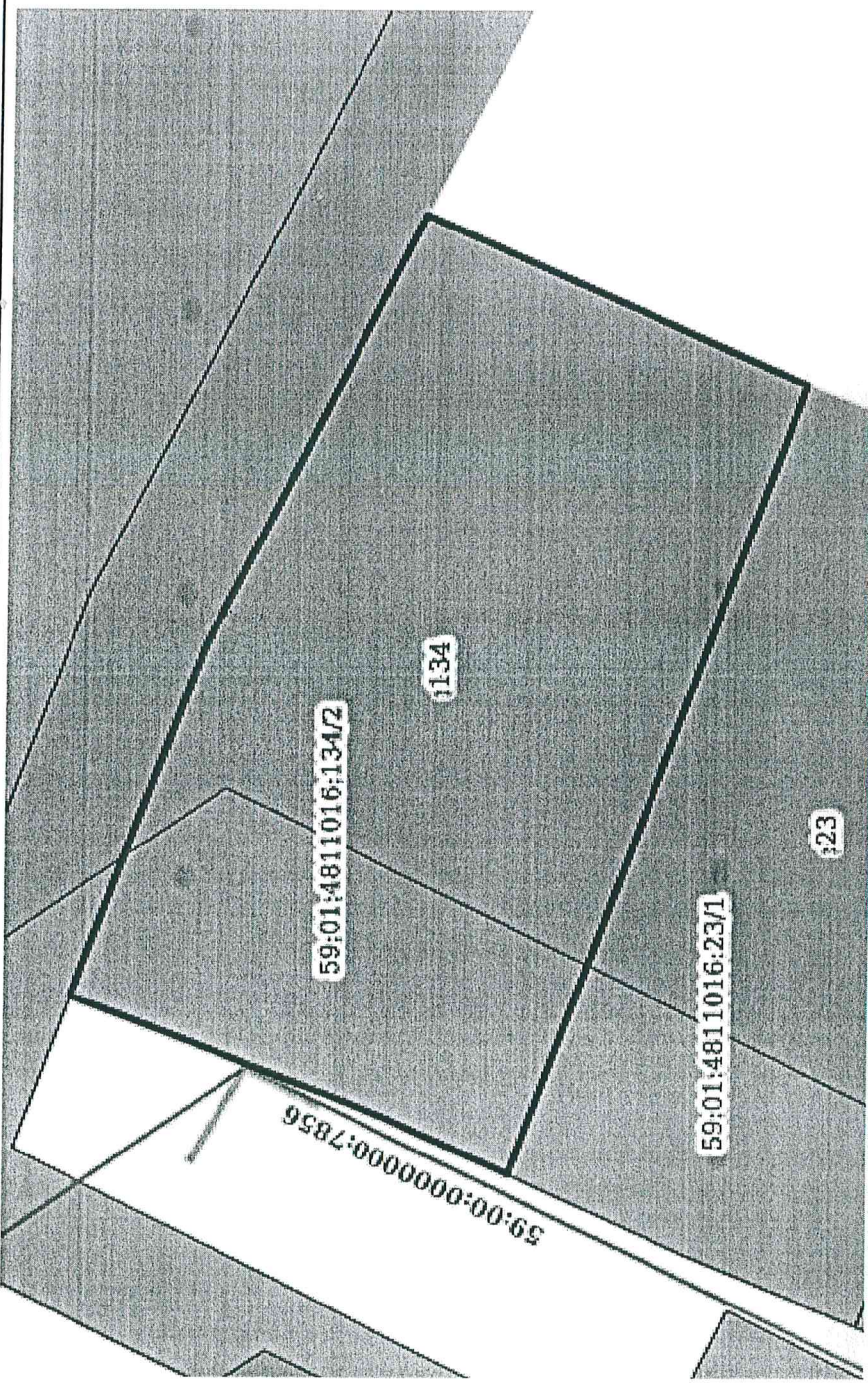
М.П.

Земельный участок вид объекта недвижимости			
Лист №3 Раздел 1	Всего листов раздела 1: 3	Всего разделов: 7	Всего листов выписки: 9
16 декабря 2019г. № КУВИ-001/2019-30259478			
Кадастровый номер: 59:01:4811016:134			
Особые отметки:	<p>Сведения об ограничениях права на объект недвижимости, обременениях данного объекта, не зарегистрированных в реестре прав, ограничений прав и обременений недвижимого имущества: Вид ограничения (обременения): Ограничения прав на земельный участок, предусмотренные статьями 56, 56.1 Земельного кодекса Российской Федерации; Срок действия: с 23.10.2018; Реквизиты документа-основания: Постановление «О порядке установления охранных зон объектов электросетевого хозяйства и особых условий использования земельных участков, расположенных в границах таких зон» от 24.02.2009 № 160 выдан: Правительство Российской Федерации. Земельный участок подлежит снятию с государственного кадастрового учета по истечении пяти лет со дня его государственного кадастрового учета, если на него не будут зарегистрированы права.</p>		
Получатель выписки:	Департамент земельных отношений администрации города Перми		

ПОЛНОЕ НАИМЕНОВАНИЕ ДОЛЖНОСТИ	ПОДПИСЬ	ИНИЦИАЛЫ, ФАМИЛИЯ
-------------------------------	---------	-------------------

М.П.

Выписка из Единого государственного реестра недвижимости об объекте недвижимости  
Описание местоположения земельного участка

Земельный участок			
вид объекта недвижимости			
Лист №1	Раздел 3	Всего листов раздела 3: 1	Всего разделов: 7
16 декабря 2019г. № КУВИ-001/2019-30259478		Всего листов выписки: 9	
Кадастровый номер:		59:01:4811016:134	
План (чертеж, схема) земельного участка 			
Масштаб 1:300		Условные обозначения:	
полное наименование должности		подпись	
		инициалы, фамилия	

М.П.

Выписка из Единого государственного реестра недвижимости об объекте недвижимости  
Описание местоположения земельного участка

Земельный участок	
вид объекта недвижимости	
Лист №1 Раздел 3.1	Всего листов раздела 3.1: 1
Всего листов выписки: 9	
16 декабря 2019г. № КУВИ-001/2019-30259478	
Кадастровый номер: 59:01:4811016:134	

№ п/п	Номер точки		Дирекционный угол	Горизонтальное проложение, м	Описание местоположения границ земельного участка		Кадастровые номера смежных участков	Сведения об адресах правообладателей смежных земельных участков
	начальная ая	конечная ая			Описание закрепления на местности	Кадастровые номера смежных участков		
1	2	3	4	5	6	7	8	
1	1.1.1	1.1.2	110°12.8'	16.21	данные отсутствуют	59:01:0000000:23252(11)	данные отсутствуют	
2	1.1.2	1.1.3	116°27.3'	20.9	данные отсутствуют	59:01:0000000:23252(11)	данные отсутствуют	
3	1.1.3	1.1.4	203°38.9'	18.06	данные отсутствуют	данные отсутствуют	данные отсутствуют	
4	1.1.4	1.1.5	290°17.7'	35.95	данные отсутствуют	59:01:4811016:23	адрес отсутствует	
5	1.1.5	1.1.6	290°48.4'	0.53	данные отсутствуют	59:01:4811016:23	адрес отсутствует	
6	1.1.6	1.1.7	24°34.0'	5.77	данные отсутствуют	данные отсутствуют	данные отсутствуют	
7	1.1.7	1.1.1	21°12.8'	14.48	данные отсутствуют	данные отсутствуют	данные отсутствуют	

полное наименование должности	подпись	инициалы, фамилия
		М.П.

Выписка из Единого государственного реестра недвижимости об объекте недвижимости  
Описание местоположения земельного участка

Земельный участок			
вид объекта недвижимости			
Лист №1	Раздел 3.2	Всего листов раздела 3.2: 1	Всего разделов: 7
16 декабря 2019г. № КУВИ-001/2019-30259478		Всего листов выписки: 9	
Кадастровый номер: 59:01:4811016:134			

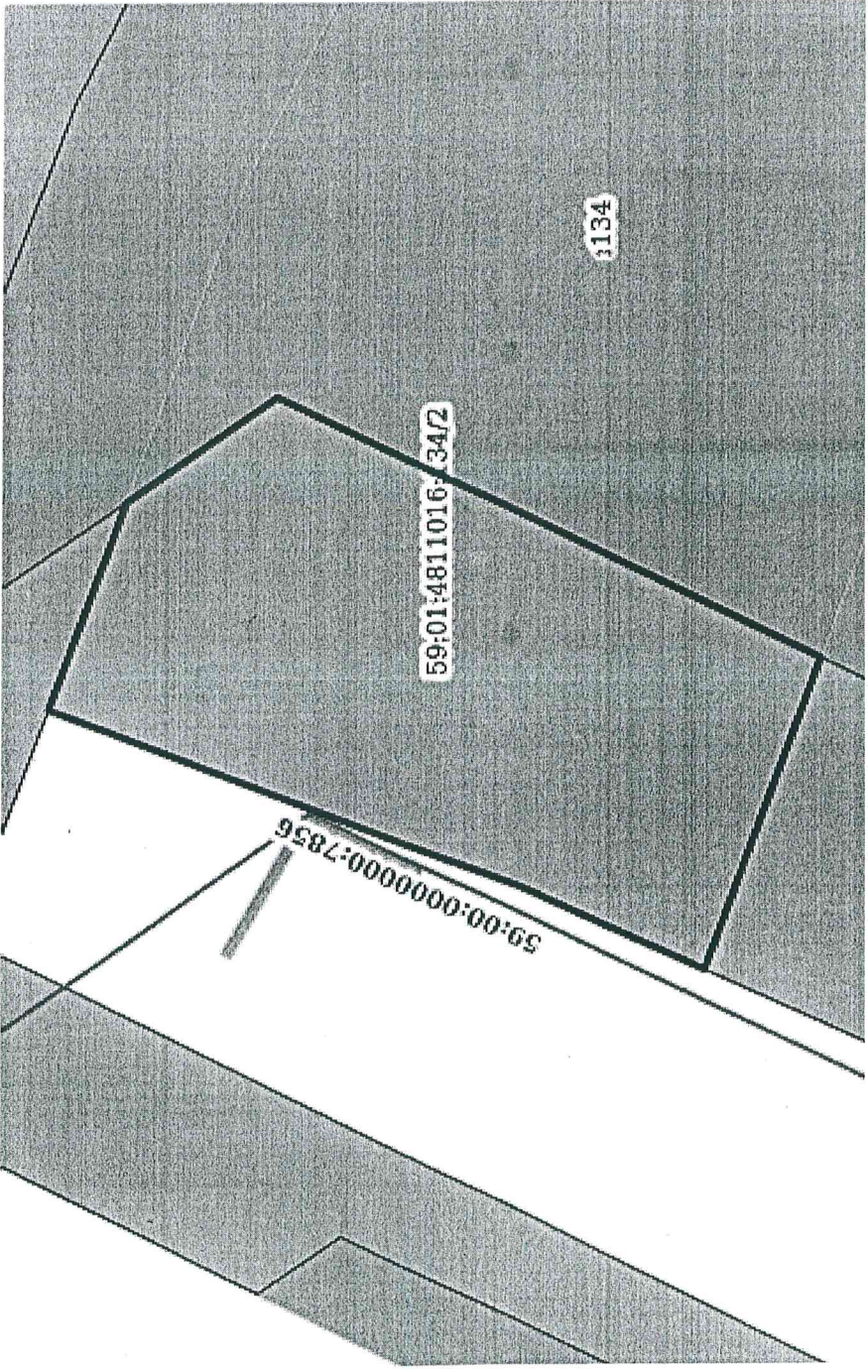
Сведения о характерных точках границы земельного участка

Номер точки	Координаты, м		Описание закрепления на местности	Средняя квадратичная погрешность определения координат характерных точек границ земельного участка, м
	X	Y		
1	2	3	4	5
1	512326.98	2239831.58	Нет закрепления	0.1
2	512321.38	2239846.79	Нет закрепления	0.1
3	512312.07	2239865.5	Нет закрепления	0.1
4	512295.57	2239858.16	Нет закрепления	0.1
5	512308.04	2239824.44	Нет закрепления	0.1
6	512308.23	2239823.94	Нет закрепления	0.1
7	512313.48	2239826.34	Нет закрепления	0.1
1	512326.98	2239831.58	Нет закрепления	0.1

полное наименование должности	ПОДПИСЬ	инициалы, фамилия
-------------------------------	---------	-------------------

М.П.

Выписка из Единого государственного реестра недвижимости об объекте недвижимости  
Сведения о частях земельного участка

Земельный участок	
вид объекта недвижимости	
Лист №1 Раздел 4	Всего листов выписки: 9
Всего листов раздела 4: 1	Всего разделов: 7
16 декабря 2019г. № КУВИ-001/2019-30259478	
Кадастровый номер: 59:01:4811016:134	
План (чертеж, схема) части земельного участка	
Учетный номер части: 59:01:4811016:134/2	
	
Масштаб 1:200	Условные обозначения:

полное наименование должности	
подпись	
инициалы, фамилия	

М.П.



Выписка из Единого государственного реестра недвижимости об объекте недвижимости  
Сведения о частях земельного участка

Земельный участок			
вид объекта недвижимости			
Лист №1	Раздел 4.1	Всего листов раздела 4.1: 1	Всего разделов: 7
16 декабря 2019г. № КУВИ-001/2019-30259478		Всего листов выписки: 9	
Кадастровый номер: 59:01:4811016:134			
Учетный номер части	Площадь, м2	Содержание ограничения в использовании или ограничения права на объект недвижимости или обременения объекта недвижимости	
1	2	3	
59:01:4811016:134/2	199.73	59:32-6.1271	

полное наименование должности	подпись	инициалы, фамилия
		М.П.

Выписка из Единого государственного реестра недвижимости об объекте недвижимости

Сведения о частях земельного участка

Земельный участок			
вид объекта недвижимости			
Лист №1	Раздел 4.2	Всего листов раздела 4.2: 1	Всего разделов: 7
16 декабря 2019г. № КУВИ-001/2019-30259478		Всего листов выписки: 9	
Кадастровый номер: 59:01:4811016:134			

Сведения о характерных точках границы части (частей) земельного участка  
 Учетный номер части: 59:01:4811016:134/2

Номер точки	Координаты, м		Описание закрепления на местности	Средняя квадратичная погрешность определения координат характерных точек границ земельного участка, м
	X	Y		
1	2	3	4	5
1	512326.98	2239831.58	-	-
2	512324.77	2239837.59	-	-
3	512320.44	2239840.61	-	-
4	512304.89	2239832.95	-	-
5	512308.04	2239824.44	-	-
6	512308.23	2239823.94	-	-
7	512313.48	2239826.34	-	-
1	512326.98	2239831.58	-	-

Система координат

полное наименование должности	подпись	инициалы, фамилия
-------------------------------	---------	-------------------

М.П.

Федеральная служба государственной  
регистрации, кадастра и картографии

Заявителю (Департамент земельных  
отношений администрации города  
Перми)

Уведомление об отсутствии в Едином  
государственном реестре недвижимости  
запрашиваемых сведений

11 декабря 2019г.

№КУВИ-001/2019-29781021

На основании запроса от 09.12.2019,  
поступившего на рассмотрение 09.12.2019,  
в соответствии с частью 12 статьи 62 Федерального закона от 13 июля 2015 г. N 218-ФЗ "О  
государственной регистрации недвижимости" уведомляем, что в Едином государственном  
реестре недвижимости отсутствует запрошенная Вами информация.

1	Вид запрашиваемой информации:	выписка из ЕГРН об объекте недвижимости
2	Содержание запроса:	Вид объекта недвижимости: Здание. Описание объекта недвижимости: адрес: г. Пермь, Свердловский район, ул. Апрельская, 35б; дополнительная информация: назначение: Жилой дом.
3	Причины направления уведомления:	отсутствие в ЕГРН сведений об объекте недвижимости

Учреждения юстиции по государственной регистрации прав на недвижимое имущество и сделок с ним, правопреемниками которых являются соответствующие управления Росреестра, приступили к проведению государственной регистрации прав на недвижимое имущество и сделок с ним с дат, указанных на официальном сайте Росреестра в информационно-телекоммуникационной сети "Интернет".

полное наименование должности	подпись	инициалы, фамилия

М.П.

Федеральная служба государственной  
регистрации, кадастра и картографии

Заявителю (Департамент земельных  
отношений администрации города  
Перми)

Уведомление об отсутствии в Едином  
государственном реестре недвижимости  
запрашиваемых сведений

11 декабря 2019г.

№КУВИ-001/2019-29781028

На основании запроса от 09.12.2019,  
поступившего на рассмотрение 09.12.2019,  
в соответствии с частью 12 статьи 62 Федерального закона от 13 июля 2015 г. N 218-ФЗ "О  
государственной регистрации недвижимости" уведомляем, что в Едином государственном  
реестре недвижимости отсутствует запрошенная Вами информация.

1	Вид запрашиваемой информации:	выписка из ЕГРН об объекте недвижимости
2	Содержание запроса:	Вид объекта недвижимости: Здание. Описание объекта недвижимости: адрес: г. Пермь, Свердловский район, ул. Апрельская, 35б; дополнительная информация: назначение: Жилой дом.
3	Причины направления уведомления:	отсутствие в ЕГРН сведений об объекте недвижимости

Учреждения юстиции по государственной регистрации прав на недвижимое имущество и сделок с ним, правопреемниками которых являются соответствующие управления Росреестра, приступили к проведению государственной регистрации прав на недвижимое имущество и сделок с ним с дат, указанных на официальном сайте Росреестра в информационно-телекоммуникационной сети "Интернет".

полное наименование должности	подпись	инициалы, фамилия

М.П.

Федеральная служба государственной  
регистрации, кадастра и картографии

Заявителю (Департамент земельных  
отношений администрации города  
Перми)

Уведомление об отсутствии в Едином  
государственном реестре недвижимости  
запрашиваемых сведений

11 декабря 2019г.

№КУВИ-001/2019-29781337

На основании запроса от 09.12.2019,  
поступившего на рассмотрение 09.12.2019,  
в соответствии с частью 12 статьи 62 Федерального закона от 13 июля 2015 г. № 218-ФЗ "О  
государственной регистрации недвижимости" уведомляем, что в Едином государственном  
реестре недвижимости отсутствует запрошенная Вами информация.

1	Вид запрашиваемой информации:	выписка из ЕГРН об объекте недвижимости
2	Содержание запроса:	Вид объекта недвижимости: Объект незавершённого строительства. Описание объекта недвижимости: адрес: г. Пермь, Свердловский район, ул. Апрельская, 35б.
3	Причины направления уведомления:	отсутствие в ЕГРН сведений об объекте недвижимости

Учреждения юстиции по государственной регистрации прав на недвижимое имущество и сделок с ним, правопреемниками которых являются соответствующие управления Росреестра, приступили к проведению государственной регистрации прав на недвижимое имущество и сделок с ним с дат, указанных на официальном сайте Росреестра в информационно-телекоммуникационной сети "Интернет".

полное наименование должности	подпись	инициалы, фамилия

М.П.



№ 2640  
Т 05/20

АДМИНИСТРАЦИЯ ГОРОДА ПЕРМИ  
РАСПОРЯЖЕНИЕ  
НАЧАЛЬНИКА ДЕПАРТАМЕНТА ГРАДОСТРОИТЕЛЬСТВА  
И АРХИТЕКТУРЫ

14.11.2018

№ СЭД-059-22-01-03-791

**О присвоении адреса объекту  
адресации**

В соответствии с постановлениями Правительства Российской Федерации от 19 ноября 2014 г. № 1221 «Об утверждении Правил присвоения, изменения и аннулирования адресов», от 22 мая 2015 г. № 492 «О составе сведений об адресах, размещаемых в государственном адресном реестре, порядке межведомственного информационного взаимодействия при ведении государственного адресного реестра, о внесении изменений и признании утратившими силу некоторых актов правительства Российской Федерации», решением Пермской городской Думы от 27 сентября 2011 г. № 193 «О создании департамента градостроительства и архитектуры администрации города Перми», постановлением администрации города Перми от 06 апреля 2009 г. № 191 «Об адресном реестре города Перми»:

1. Земельному участку с кадастровым номером 59:01:4811016:134 площадью 720 кв. м в Свердловском районе присвоен адрес: Российская Федерация, Пермский край, Пермский городской округ, г. Пермь, ул. Апрельская, 35б.

2. Местоположение объекта адресации указано согласно приложению к настоящему распоряжению.

3. Отделу ведения адресного реестра в течение 3 рабочих дней со дня вступления в силу настоящего распоряжения внести настоящее распоряжение в государственный адресный реестр.

4. Настоящее распоряжение вступает в силу со дня подписания.

5. Контроль за исполнением настоящего распоряжения возложить на заместителя начальника департамента градостроительства и архитектуры администрации города Перми Сюткина В.Г.

Верно  
Главный специалист – делопроизводитель  
управления информационного обеспечения  
градостроительной деятельности департамента

*Е.В. Лозина*

Е.В. Лозина

14.11.2018



М.В. Норова

Приложение  
к распоряжению начальника  
департамента градостроительства  
и архитектуры администрации  
города Перми  
от 14.11.2018  
№ СЭД-059-22-01-03-791

### Схема местоположения объекта адресации



Градостроительный план земельного участка

R U 9 0 3 0 3 0 0 0 - 1 8 2 3 3 4

Градостроительный план земельного участка подготовлен на основании  
Письма департамента земельных отношений администрации города Перми от 29.10.2018  
№059-22-01-37/1-150

(реквизиты заявления правообладателя земельного участка с указанием ф.и.о.  
заявителя - физического лица, либо реквизиты заявления и наименование  
заявителя - юридического лица о выдаче градостроительного плана земельного  
участка)

Местонахождение земельного участка

Пермский край

(субъект Российской Федерации)

г. Пермь, Свердловский район, ул. Апрельская, 35б

(муниципальный район или городской округ)

(поселение)

Описание границ земельного участка:

Обозначение (номер) характерной точки	Перечень координат характерных точек в системе координат, используемой для ведения Единого государственного реестра недвижимости	
	X	Y
1	512326,97	2239831,55
2	512321,37	2239846,77
3	512312,06	2239865,47
4	512295,56	2239858,13
5	512308,03	2239824,42
6	512308,22	2239823,91
7	512313,47	2239826,32
8	512326,97	2239831,55

Кадастровый номер земельного участка (при наличии)

59:01:4811016:134

Площадь земельного участка

720 кв.м

Информация о расположенных в границах земельного участка объектах капитального  
строительства

Объекты капитального строительства отсутствуют

Информация о границах зоны планируемого размещения объекта капитального строительства в  
соответствии с утвержденным проектом планировки территории (при наличии)

Проект планировки территории не утвержден

Обозначение (номер) характерной точки	Перечень координат характерных точек в системе координат, используемой для ведения Единого государственного реестра недвижимости
---	--



Обозначение (номер) характерной точки	Перечень координат характерных точек в системе координат, используемой для ведения Единого государственного реестра недвижимости	
	X	Y
-	-	-

Реквизиты проекта планировки территории и (или) проекта межевания территории в случае, если земельный участок расположен в границах территории, в отношении которой утверждены проект планировки территории и (или) проект межевания территории

Документация по планировке территории не утверждена

(указывается в случае, если земельный участок расположен в границах территории в отношении которой утверждены проект планировки территории и (или) проект межевания территории)

Градостроительный план подготовлен Сюткиным В.Г., заместителем начальника департамента, департамента градостроительства и архитектуры администрации г. Перми

(ф.и.о., должность уполномоченного лица, наименование органа)



(подпись)

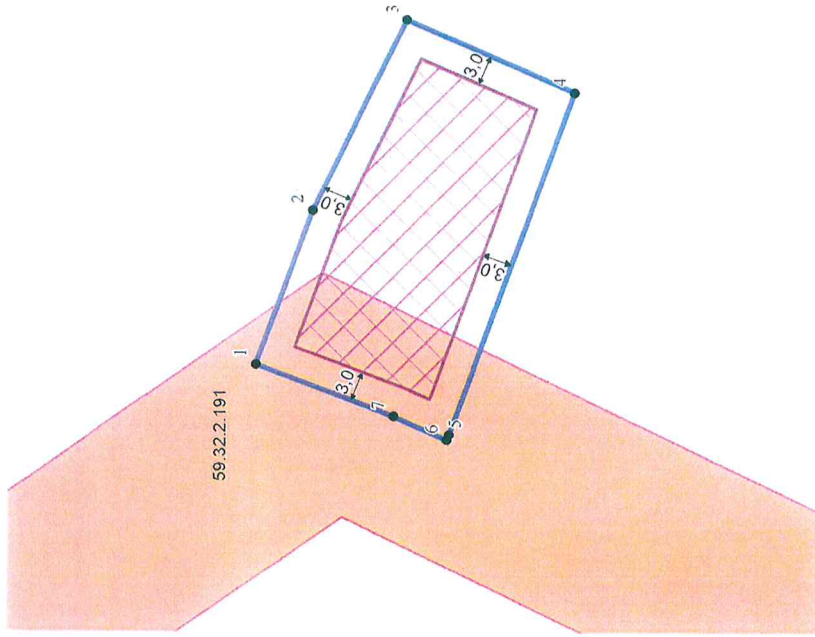
Сюткин В.Г.  
(расшифровка подписи)

Дата выдачи

30.11.2018

(ДДММГГ)

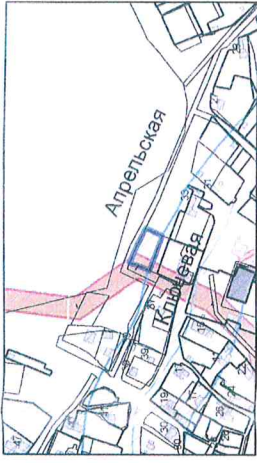
1. Чертеж градостроительного плана земельного участка



59.32.2.191



Ситуационный план расположения земельного участка  
М 1:5000



- Приаэродромная территория
- Прибрежная защитная полоса
- Водоохранная зона

Условные обозначения

- ① Номер объекта капитального строительства
- Поворотные точки границы земельного участка
- ▨ Место допустимого размещения объекта капитального строительства
- ↔ Отступы от границ
- Граница земельного участка
- Линии регулирования застройки
- Красные линии
- ▨ Охранные зоны инженерных коммуникаций

Изм.	Кол.уч.	Лист	№ док.	Подпись	Дата
Начальник УЮЛД		Булатов Ю.В.		<i>[Signature]</i>	11.18
Исполнитель		Степанов Д.Г.		<i>[Signature]</i>	11.18
Градостроительный план земельного участка Черский край, г.Черь, Свердловский район, ул. Апрельская, 35б					
Градостроительный план земельного участка с када. № 59-01-481016-134 площадью 0,0720 га					
Чертеж градостроительного плана М 1:500					
Лист	Лист	Лист	Лист	Лист	Лист
		ГП	ГП	ГП	ГП
					1
				Департамент градостроительства и архитектуры Администрации г.Черь	

*[Handwritten signature]*  
30.11.18

## 1. Чертеж(и) градостроительного плана земельного участка

Чертеж(и) градостроительного плана земельного участка разработан(ы) на топографической основе в масштабе \_\_\_\_\_, выполненной \_\_\_\_\_

(дата, наименование организации, подготовившей топографическую основу)

Чертеж(и) градостроительного плана земельного участка разработан(ы)

28.11.2018, Департамент градостроительства и архитектуры администрации г. Перми

(дата, наименование организации)

## 2. Информация о градостроительном регламенте либо требованиях к назначению, параметрам и размещению объекта капитального строительства на земельном участке, на который действие градостроительного регламента не распространяется или для которого градостроительный регламент не устанавливается

Земельный участок расположен в территориальной зоне: Ж-3. Установлен градостроительный регламент

### 2.1. Реквизиты акта органа государственной власти субъекта Российской Федерации, органа местного самоуправления, содержащего градостроительный регламент либо реквизиты акта федерального органа государственной власти, органа государственной власти субъекта Российской Федерации, органа местного самоуправления, иной организации, определяющего в соответствии с федеральными законами порядок использования земельного участка, на который действие градостроительного регламента не распространяется или для которого градостроительный регламент не устанавливается

Решение Пермской городской Думы от 26.06.2007 № 143 "Об утверждении Правил землепользования и застройки города Перми"

### 2.2. Информация о видах разрешенного использования земельного участка основные виды разрешенного использования земельного участка:

**Ж-3 Зона смешанной застройки индивидуальными жилыми домами, жилыми домами блокированной застройки и многоквартирными домами не выше 4 этажей  
основные виды разрешенного использования земельного участка:**

- многоквартирные жилые дома
- блокированная жилая застройка
- индивидуальное жилищное строительство
- отдельно стоящие и встроенно-пристроенные объекты капитального строительства не жилого назначения на нижних этажах
- детские сады, иные детские дошкольные учреждения
- общеобразовательные учреждения в отдельно стоящих объектах капитального строительства (школы, гимназии, прочие)
- жилищно-эксплуатационные и аварийно-диспетчерские службы
- детские площадки с элементами озеленения
- площадки для отдыха с элементами озеленения
- площадки для выгула собак с элементами озеленения
- спортивные площадки
- стоянки легковых автомобилей
- объекты почтовой связи
- аптеки
- объекты бытового обслуживания населения
- амбулаторно-поликлинические учреждения
- физкультурно-оздоровительные сооружения с ограничением по времени работы
- диспетчерский пункт электротранспорта

### **условно разрешенные виды использования земельного участка:**

- интернаты для престарелых и инвалидов, дома ребенка, приюты, ночлежные дома

- школы-интернаты
- организации социальной защиты
- магазины (не более 400 кв. м)
- объекты общественного питания в отдельно стоящих зданиях
- отделения, участковые пункты полиции
- гаражи и автостоянки (отдельно стоящие надземные и подземные, боксового типа) с количеством автомобилей не более 50
- ЭП, РС, РП, ВНС, КНС, ЦТП, ТП, ГРУ
- антенны сотовой, радиорелейной и спутниковой связи
- культовые здания и сооружения, объекты, специально предназначенные для богослужений, молитвенных и религиозных собраний, религиозного почитания (паломничества)
- объекты благотворительного назначения религиозных организаций
- котельные для жилых и нежилых зданий при соблюдении требований технических регламентов, а также экологических, санитарно-гигиенических и противопожарных требований мощностью до 18,5 МВт включительно

**вспомогательные виды использования земельного участка:**

- зеленые насаждения
- гаражи на земельном участке индивидуального отдельно стоящего блокированного жилого дома на 1-2 легковых автомобиля
- гаражи и автостоянки встроенные, пристроенные (надземные и подземные) с количеством автомобилей не более 50
- хозяйственные постройки
- объекты наружного противопожарного водоснабжения (пожарные резервуары, водоемы)
- площадки для сбора мусора
- ЦТП, ТП, РП
- котельные мощностью до 3 МВт включительно

**2.3. Предельные (минимальные и (или) максимальные) размеры земельного участка и предельные параметры разрешенного строительства, реконструкции объекта капитального строительства, установленные градостроительным регламентом для территориальной зоны, в которой расположен земельный участок:**

1 Длина, м Без ограничений	2 Ширина, м Без ограничений	3 Площадь, м <sup>2</sup> или га Минимальный размер земельного участка для индивидуального жилищного строительства: 450 (кв.м.); Максимальный размер земельного участка для индивидуального жилищного строительства: 2000 (кв.м.); Минимальный размер земельного участка для многоквартирных жилых домов: 1200 (кв.м.); Минимальный размер земельного участка для площадок для выгула собак: 600 (кв.м.); Минимальный размер земельного участка для всех видов разрешенного использования земельных участков, за исключением случаев, установленных настоящей статьей: 1 (кв.м.); Максимальный размер земельного участка для всех видов разрешенного использования земельных участков, за исключением случаев, установленных настоящей статьей: 10000000 (кв.м.);	4 Минимальные отступы от границ земельного участка в целях определения мест допустимого размещения зданий, строений, сооружений, за пределами которых запрещено строительство зданий, строений, сооружений	5 Предельное количество этажей и (или) предельная высота зданий, строений, сооружений	6 Максимальный процент застройки в границах земельного участка, определяемый как отношение суммарной площади земельного участка, которая может быть застроена, ко всей площади земельного участка	7 Требования к архитектурным решениям объектов капитального строительства, расположенным в границах территории исторического поселения федерального или регионального значения	8 Иные показатели
			4	5	6	7	8
ограничений	ограничений		Без ограничений	4 (этаж);	для индивидуальных жилых домов: 30 %; для многоквартирных домов: 40 %; для блокированной жилой застройки: 40 %;	Без ограничений	Максимальный выступ за красную линию нависающих частей здания наземных уровней, выступающих из плоскости наружной стены фасада здания на высоте не менее 4,5 м над территорией общего пользования, составляет не более 1,2 м от красной линии. В случаях когда линия регулирования застройки отличается от красной линии, указанный выступ может быть произведен за линию регулирования застройки.

**2.4. Требования к назначению, параметрам и размещению объекта капитального строительства на земельном участке, на который действие градостроительного регламента не распространяется или для которого градостроительный регламент не устанавливается:**

Причины отнесения земельного участка к виду земельного участка, на который действие градостроительного регламента не распространяется или для которого градостроительный регламент не устанавливается	Реквизиты акта, регулирующего использование земельного участка	Требования к использованию земельного участка	Пределное количество этажей и (или) предельная высота зданий, строений, сооружений	Требования к параметрам объекта застройки в границах земельного участка, определяемый как отношение суммарной площади земельного участка, которая может быть застроена, ко всей площади земельного участка	Требования к параметрам объекта капитального строительства Иные требования к параметрам объекта капитального строительства	Требования к размещению объектов капитального строительства Минимальные отступы от границ земельного участка в целях определения мест допустимого размещения зданий, строений, сооружений, за пределами которых запрещено строительство зданий, строений, сооружений Иные требования к размещению объектов капитального строительства
1	2	3	4	5	6	7
						8

**3. Информация о расположенных в границах земельного участка объектах капитального строительства и объектах культурного наследия**

**3.1. Объекты капитального строительства**

№ \_\_\_\_\_ Не имеется \_\_\_\_\_ , \_\_\_\_\_ Не имеется \_\_\_\_\_  
(согласно чертежу (ам) градостроительного плана) (назначение объекта капитального строительства, этажность, высотность, общая площадь, площадь застройки)  
инвентаризационный или кадастровый номер \_\_\_\_\_

**3.2. Объекты, включенные в единый государственный реестр объектов культурного наследия (памятников истории и культуры) народов Российской Федерации**

№ \_\_\_\_\_ Информация отсутствует \_\_\_\_\_ , \_\_\_\_\_ Информация отсутствует \_\_\_\_\_  
(согласно чертежу (ам) градостроительного плана) (назначение объекта культурного наследия, этажность, высотность, общая площадь, площадь застройки)

\_\_\_\_\_  
(наименование органа государственной власти, принявшего решение о включении выявленного объекта культурного наследия в реестр, реквизиты этого решения)

регистрационный номер в реестре \_\_\_\_\_ от \_\_\_\_\_ (дата)

4. Информация о расчетных показателях минимально допустимого уровня обеспеченности территории объектами коммунальной, транспортной, социальной инфраструктуры и расчетных показателей максимально допустимого уровня территориальной доступности указанных объектов для населения в случае, если земельный участок расположен в границах территории, в отношении которой предусматривается осуществление деятельности по комплексному и устойчивому развитию территории:

Информация о расчетных показателях минимально допустимого уровня обеспеченности территории									
Объекты коммунальной инфраструктуры			Объекты транспортной инфраструктуры			Объекты социальной инфраструктуры			
Наименование вида объекта	Единица измерения	Расчетный показатель	Наименование вида объекта	Единица измерения	Расчетный показатель	Наименование вида объекта	Единица измерения	Расчетный показатель	Расчетный показатель
1	2	3	4	5	6	7	8	9	
Информация о расчетных показателях максимально допустимого уровня территориальной доступности									
Наименование вида объекта	Единица измерения	Расчетный показатель	Наименование вида объекта	Единица измерения	Расчетный показатель	Наименование вида объекта	Единица измерения	Расчетный показатель	Расчетный показатель
1	2	3	4	5	6	7	8	9	



**5. Информация об ограничениях использования земельного участка, в том числе если земельный участок полностью или частично расположен в границах зон с особыми условиями использования территорий**

Земельный участок частично расположен в границах зоны с особыми условиями использования территории: Охранная зона инженерных коммуникаций, ОХРАННАЯ ЗОНА ВЛ-10 КВ Ф. СХИ, площадь земельного участка, покрываемая зоной с особыми условиями использования территории, составляет "199,73" м<sup>2</sup>, 59.32.2.191 - Проектирование и строительство вестей в соответствии с Постановлением Правительства РФ от 24. 02. 2009 № 160 "О порядке установления охранных зон объектов электросетевого хозяйства и особых условий использования земельных участков, расположенных в границах таких зон";

Земельный участок полностью расположен в границах зоны с особыми условиями использования территории: Приаэродромная территория аэродрома аэропорта Большое Савино, 59.32.2.857 - Постановление Правительства РФ от 11.03.2010 № 138 "Об утверждении Федеральных правил использования воздушного пространства Российской Федерации": "Запрещается размещать в полосах воздушных подходов на удалении до 30 км, а вне полос воздушных подходов - до 15 км от контрольной точки аэродрома объекты выбросов (размещения) отходов, животноводческие фермы, скотобойни и другие объекты, способствующие привлечению и массовому скоплению птиц."

**6. Информация о границах зон с особыми условиями использования территорий, если земельный участок полностью или частично расположен в границах таких зон:**

Наименование зоны с особыми условиями использования территории с указанием объекта, в отношении которого установлена такая зона	Перечень координат характерных точек в системе координат, используемой для ведения Единого государственного реестра недвижимости		
	Обозначение (номер) характерной точки	X	Y
1	2	3	4
ОХРАННАЯ ЗОНА ВЛ-10 КВ 59.32.2.191	1	512326,98	2239831,58
	2	512324,77	2239837,59
	3	512320,44	2239840,61
	4	512304,89	2239832,95
	5	512308,04	2239824,44
	6	512308,23	2239823,94
	7	512313,48	2239826,34
	8	512326,98	2239831,58

**7. Информация о границах зон действия публичных сервитутов** Информация отсутствует

Обозначение (номер) характерной точки	Перечень координат характерных точек в системе координат, используемой для ведения Единого государственного реестра недвижимости	
	X	Y
-	-	-

**8. Номер и (или) наименование элемента планировочной структуры, в границах которого расположен земельный участок**

Свердловский район

**9. Информация о технических условиях подключения (технологического присоединения) объектов капитального строительства к сетям инженерно-технического обеспечения, определенных с учетом программ комплексного развития систем коммунальной инфраструктуры поселения, городского округа**

Технические условия подключения объекта к сетям инженерно-технического обеспечения: в соответствии с действующими техническими условиями эксплуатирующих организаций

**10. Реквизиты нормативных правовых актов субъекта Российской Федерации, муниципальных правовых актов, устанавливающих требования к благоустройству территории**

Решение Пермской городской Думы от 29.01.2008 № 4 «Об утверждении Правил благоустройства и содержания территории в городе Перми»

**11. Информация о красных линиях:** Информация отсутствует

Обозначение (номер) характерной точки	Перечень координат характерных точек в системе координат, используемой для ведения Единого государственного реестра недвижимости	
	X	Y
-	-	-



(ООО «НОВОГОР-Прикамье»)  
Юридический адрес: 614065, г. Пермь,  
ул. Свйазева, д.35  
Почтовый адрес: 614002, г. Пермь,  
ул. Чернышевского, д.28  
Тел: (342) 201-98-85, факс: (342) 201-71-44  
info@novogor.perm.ru

03 12 18

№ 110 - 21405  
на № 110-21047 от 09.11.2018 г.

Начальнику отдела  
градостроительной подготовки  
территорий управления  
территориального планирования  
и механизмов реализации  
Департамента  
градостроительства и  
архитектуры  
Администрации города Перми

А.В. Никулину

О выдаче ТУ

Уважаемый Александр Владимирович!

На основании предоставленных Вами документов на получение технических условий, сообщаем, что в настоящее время на земельный участок по ул. Апрельская, 356 (59:01:4811016:134) с расходом 1 м<sup>3</sup>/сут, расположенный в Свердловском районе, отсутствует техническая возможность присоединения к сетям водоснабжения и водоотведения. Ориентировочное расстояние до сетей водоснабжения и канализации, эксплуатируемых ООО «НОВОГОР-Прикамье», составляет более 4,58 км. Таким образом, предлагаем Вам рассмотреть альтернативный вариант водоснабжения (от артезианской скважины) и канализования, без подключения к централизованной системе канализации г. Перми (отвод стоков на локальные очистные сооружения, канализование земельного участка в выгребную яму с последующим вывозом стоков спец. машинами), которые должны соответствовать всем нормативным требованиям Российской Федерации.

Для сведения сообщаем, в связи с тем, что ООО «Новогор-Прикамье» эксплуатирует только централизованные системы водоснабжения, по вопросу возможности обеспечения жилого дома холодным водоснабжением от скважины, предлагаем вам обратиться в соответствующие организации, регулирующие недропользование.

Заместитель технического директора по развитию

Е.Е. Тутак

26.11.2018№ пэ/птгэс/01-22/4018

На \_\_\_\_\_ от \_\_\_\_\_

Начальнику отдела градостроительной  
подготовки территорий управления  
территориального планирования и  
механизмов реализации Департамента  
градостроительства и архитектуры  
Администрации города Перми  
А. В. Никулину

Сибирская ул., 15,  
г. Пермь, 614000

О выдаче технических условий по  
ул. Башкирская, 62 и  
ул. Апрельская, 356

Уважаемый Александр Владимирович!

На запрос от 30.10.2018 № СЭД-059-22-01-20/2-63 ПО ПГЭС филиала ОАО  
«МРСК Урала» - «Пермэнерго» сообщает о наличии технической возможности  
технологического присоединения энергопринимающих устройств по адресам:

№ в списке	Описание з/участка	Мощ.
1	г. Пермь, Кировский район, ул. Башкирская, 62 (59:01:1810045:16) под и.ж.с.	15 кВт
2	г. Пермь, Свердловский район, ул. Апрельская, 356 (59:01:4811016:134) под и.ж.с.	15 кВт

В соответствии с «Правилами технологического присоединения...»,  
утвержденными постановлением Правительства Российской Федерации № 861 от  
27.12.2004 года (в посл. редакции) (далее – Правила), конкретные технические  
условия на энергоснабжение данного объекта будут разработаны в составе договора  
о технологическом присоединении.

Плата за технологическое присоединение энергопринимающих устройств  
максимальной мощностью, не превышающей 15 кВт включительно,  
устанавливается исходя из стоимости мероприятий по технологическому  
присоединению в размере не более 550 рублей, размер платы определяется по  
утвержденным тарифам согласно постановлению РСТ Пермского края от 27.12.2017  
№ 217-тп.

Для заключения договора на технологическое присоединение необходимо представить письменную заявку с приложением необходимых документов и сведений, указанных в п. 9 Правил.

Заместитель директора  
по технологическому присоединению



А.И. Твердохлебов



Акционерное общество  
«Газпром газораспределение Пермь»  
(АО «Газпром газораспределение Пермь»)

### Пермский филиал

ул. Уральская, д. 104, г. Пермь,  
Пермский край, Российская Федерация, 614107  
тел.: +7 (342) 262-79-07, факс: +7 (342) 262-79-09, +7 (342) 282-52-76  
e-mail: post@pf.ugaz.ru

ОКПО 03295605, ОГРН 1025900512670, ИНН 5902183841, КПП 590602001

16.11.2018 № 5770  
на № 11770 от 12.11.2018 г.

## АДМИНИСТРАЦИЯ ГОРОДА ПЕРМИ

### ДЕПАРТАМЕНТ ГРАДОСТРОИТЕЛЬСТВА И АРХИТЕКТУРЫ

Начальнику отдела  
градостроительной подготовки  
территорий управления  
территориального планирования и  
механизмов реализации  
А.В.Никулину

614000, г. Пермь,  
ул. Сибирская, д.15

Тел. (факс): 8(342)212-68-28

### О предоставлении информации

В ответ на Ваш запрос вх.№11770 от 12.11.2018г. (исх.№СЭД-059-22-01-20/2-62 от 30.10.2018) предоставляю следующую информацию.

В соответствии с Правилами подключения (технологического присоединения) объектов капитального строительства к сетям газораспределения, утвержденными Постановлением Правительства РФ №1314 от 30.12.2013г. (в ред. от 30.01.2018г.), технические условия выдаются на объекты капитального строительства.

Дополнительно сообщая, что техническая возможность подключения земельных участков по следующим адресам: г. Пермь, ул. Башкирская, 62, кад.№59:01:1810045:16; ул. Апрельская, 356, кад.№59:01:4811016:134, к существующим сетям газораспределения имеется.

Предварительный расчет платы за технологическое подключение объекта капитального строительства к сетям газораспределения будет установлен при подаче заявки о подключении правообладателем земельного участка, намеренным осуществить или осуществляющее на нем строительство (реконструкцию) объекта капитального строительства с последующим его подключением.

Главный инженер

И.В.Бухаринов



АДМИНИСТРАЦИЯ ГОРОДА ПЕРМИ  
УПРАВЛЕНИЕ ПО ЭКОЛОГИИ  
И ПРИРОДОПОЛЬЗОВАНИЮ

Ул. Советская, 22, г. Пермь, 614000

Тел./факс (342) 210-99-91

E-mail: uer@gorodperm.ru

<http://www.prirodaperm.ru>

ОКПО 52254767, ОГРН 102590051461,

ИНН 5904082510

Победителю конкурса

№ \_\_\_\_\_

На № \_\_\_\_\_ от \_\_\_\_\_

**Перечень мероприятий по охране окружающей среды № 321 от 15.11.2018**

**Наименование и адрес объекта** – Строительство индивидуального жилого дома по ул.Апрельской,35б (кад.н. 59:01:4811016:134) в Свердловском районе города Перми.

**Инициатор деятельности** – Победитель конкурса.

**Условия строительства:**

1. Проектом предусмотреть:

1.1. Максимально сохранить существующие деревья.

1.2. Снос деревьев, попадающих под пятно застройки, вести на основании акта комиссионного обследования зеленых насаждений в соответствии с решением Пермской городской Думы от 26 августа 2014 г. № 155. Указанный акт должен быть составлен на основании проектной документации. Остальные деревья сохранить.

1.3. Восстановление зеленых насаждений вести в соответствии с решением Пермской городской Думы от 26 августа 2014 г. № 155.

1.4. Сбор и отвод ливневых вод с использованием вариантов решений в зависимости от:

а) наличия централизованной системы ливневой канализации;

б) площади водосбора с учетом транзитных вод с прилегающей территории;

в) угла наклона рельефа, включающий прилегающие территории;

г) применения иных решений равномерного отвода поверхностного стока с запрашиваемой территории на прилегающие территории.

1.5. Определение видов образующихся отходов и мест их размещения на период эксплуатации.

1.6. Конкретные мероприятия по охране окружающей среды на период строительства, включая:

- установку временного защитного ограждения строительной площадки,
- ограждение существующих зеленых насаждений, не попадающих под пятно застройки,
- прокладку коммуникаций осуществлять на расстоянии не менее 2 м от ствола дерева, чтобы не повредить корневую систему,
- не использовать приствольные круги существующих деревьев (Ø 1м) под складирование материалов и установки временных сооружений,
- определение видов и объемов образующихся отходов и мест их размещения,
- систематический вывоз отходов,
- недопущение загрязнения атмосферы, почвы и подземных вод,
- предотвращение выноса грязи автотранспортом, выезжающим со строительной площадки.

**Срок действия перечня мероприятий** - 3 года.

Начальник управления

И.Р.Хайдаров





АДМИНИСТРАЦИЯ  
ГОРОДА ПЕРМИ  
УПРАВЛЕНИЕ ВНЕШНЕГО  
БЛАГОУСТРОЙСТВА

Ленина ул., д. 25, Пермь, 614000  
тел./факс (342) 212-62-80  
e-mail: uvb@gorodperm.ru  
http://www.gorodperm.ru  
ОКПО 12061797, ОГРН 1025900533460,  
ИНН 5902290307

Начальнику отдела градостроительной подготовки территорий управления территориального планирования и механизмов реализации  
Никулину А.В.

№ \_\_\_\_\_  
На № <sup>СЭД-059-22-01-</sup> <sub>20/3-199</sub> от 31.10.2018

**Заключение о возможности  
размещения объектов**

Уважаемый Александр Владимирович!

Управление внешнего благоустройства администрации города Перми считает возможным предоставление земельных участков для индивидуального жилищного строительства по следующим адресам:

- по ул. Башкирская, 62 (кад.номер: 59:01:1810045:16) в Кировском районе города Перми;

- по ул. Апрельская, 35б (кад.номер: 59:01:4811016:134) в Свердловском районе города Перми, при следующих условиях:

Предусмотреть ликвидацию разрушений, а также повреждений существующего дорожного покрытия.

Предусмотреть присоединение к улично-дорожной сети в асфальтобетонном покрытии.

Получить от владельца автомобильной дороги согласие на размещение примыкающего подъезда к дороге.

Первый заместитель начальника управления

П.И.Румянцев

Дударев Егор Алексеевич  
210 12 53







**АДМИНИСТРАЦИЯ  
ГОРОДА ПЕРМИ  
ДЕПАРТАМЕНТ  
ОБЩЕСТВЕННОЙ  
БЕЗОПАСНОСТИ**

Сибирская ул., д. 10, Пермь, 614000  
тел./факс (342) 212-31-25  
e-mail: dob@gorodperm.ru  
http://www.gorodperm.ru  
ОКПО 98060258, ОГРН 1065902057671,  
ИНН 5902293403, КПП 590201001

№ СЭД-059-10-

На № <sup>Сэд-059-22-01-</sup><sub>20/2 100</sub> от 31.10.2018

Начальнику отдела  
градостроительной подготовки  
территорий управления  
территориального планирования  
и механизмов реализации  
департамента градостроительства  
и архитектуры администрации  
города Перми  
Никулину А.В.

Уважаемый Александр Владимирович!

Рассмотрев обращение о возможности размещения объекта для индивидуального жилищного строительства на земельном участке с кадастровым номером 59:01:1810045:16 по ул. Башкирская, 62 в Кировском районе города Перми и с кадастровым номером 50:01:4811016:134 по ул. Апрельская, 35 б в Свердловском районе города Перми, сообщаем следующее.

В соответствии с действующими нормативно-правовыми актами департамент общественной безопасности администрации города Перми не уполномочен выдавать заключение о возможности размещения объекта.

В связи с этим, направляем в Ваш адрес сведения о том, что в департаменте общественной безопасности администрации города Перми отсутствует информация об объектах обеспечения общественной безопасности, находящихся на вышеперечисленных земельных участках.

При размещении объекта на данной площадке необходимо соблюдать требования законов от 21.12.1994 № 69-ФЗ «О пожарной безопасности» и от 22.07.2008 № 123-ФЗ «Технический регламент о требованиях пожарной безопасности», обеспечить расстояние до существующих строений для обеспечения подъезда и разворота пожарной техники.

При проектировании инженерных коммуникаций на данной территории просим запроектировать источники противопожарного водоснабжения с пожарными гидрантами и обеспечить исполнение п. 1.4.2.2 Региональных нормативов градостроительного проектирования «Расчетные показатели обеспечен-



ности населения Пермского края объектами пожарной охраны», утвержденных постановлением Правительства Пермского края от 22.07.2016 № 489-п.

Согласно п.п. 8.6, 9.11 СП 8.13130.2009 «Системы противопожарной защиты. Источники наружного противопожарного водоснабжения. Требования пожарной безопасности» пожарные водоемы (резервуары) и пожарные гидранты надлежит размещать из условия обслуживания ими зданий, находящихся в радиусе – 200 м.

Кроме того, требует проработки вопрос о проведении мероприятий по инженерной защите территории, зданий и сооружений от опасных геологических процессов в соответствии с СП 116.13330.2012, утвержденных приказом Минрегиона России от 30.06.2012 № 274.

В соответствии требованиями главы 4 СП 11-112-2001 от 01.01.2002 «Порядок разработки и состав раздела «Инженерно-технические мероприятия гражданской обороны. Мероприятия по предупреждению чрезвычайных ситуаций градостроительной документации для территорий городских и сельских поселений, других муниципальных образований» заказчик градостроительной документации осуществляет сбор исходных данных и требования для разработки раздела «ИТМ ГОЧС».

Исходные данные для разработки раздела «ИТМ ГОЧС» предоставляет ГУ МЧС по Пермскому краю по соответствующему запросу. Примерная форма запроса приведена в приложении «Б» вышеуказанного свода правил.

С уважением,  
заместитель начальника департамента

А.А. Падучев





ГОСУДАРСТВЕННАЯ ИНСПЕКЦИЯ  
ПО ОХРАНЕ ОБЪЕКТОВ КУЛЬТУРНОГО  
НАСЛЕДИЯ ПЕРМСКОГО КРАЯ

Ул. 25 Октября, д. 18а, г. Пермь, 614000  
Тел. (342) 212-05-29, факс (342) 212-05-88  
E-mail: info@giokn.permkrai.ru  
ОКПО 15529947, ОГРН 1175958018576  
ИНН/КПП 5902043202/590201001

№ \_\_\_\_\_

СЭД № 059-22-01-20/2-65 от 30.10.2018

О возможности размещения объектов  
на испрашиваемых земельных  
участках в г. Перми

Начальнику отдела  
градостроительной  
подготовки территорий  
управления территориального  
планирования и механизмов  
реализации департамента  
градостроительства и  
архитектуры администрации  
г. Перми  
Никулину А.В.

Уважаемый Александр Владимирович!

Рассмотрев Ваш запрос, Государственная инспекция по охране объектов культурного наследия Пермского края сообщает следующее.

На момент обращения в границах земельных участков, испрашиваемых для индивидуального жилищного строительства:

1. с кадастровым номером 59:01:1810045:16 по ул. Башкирской, 62 в Кировском районе города Перми;
2. с кадастровым номером 59:01:4811016:134 по ул. Апрельской, 35 б в Свердловском районе города Перми, объекты культурного наследия, включенные в единый государственный реестр, либо выявленные объекты культурного наследия, а также объекты, обладающие признаками объекта культурного наследия, отсутствуют. Участки расположены вне зон охраны и защитных зон объектов культурного наследия. В соответствии с федеральными законами ограничения для размещения капитальных объектов на испрашиваемых участках, по условиям охраны объектов культурного наследия, не имеются.

Начальник инспекции

А.С. Жуковский

Вильданов Родион Фаясович  
212 50 96





МЧС РОССИИ

**ГЛАВНОЕ УПРАВЛЕНИЕ  
МИНИСТЕРСТВА РОССИЙСКОЙ ФЕДЕРАЦИИ  
ПО ДЕЛАМ ГРАЖДАНСКОЙ ОБОРОНЫ,  
ЧРЕЗВЫЧАЙНЫМ СИТУАЦИЯМ И ЛИКВИДАЦИИ  
ПОСЛЕДСТВИЙ СТИХИЙНЫХ БЕДСТВИЙ  
ПО ПЕРМСКОМУ КРАЮ  
(Главное управление МЧС России  
по Пермскому краю)**

ул. Екатерининская, 53а, г. Пермь, 614990  
Телефон: (342) 258-40-01 Факс (342) 212-42-52  
E-mail: ngu@ugps.perm.ru

15.11.2018 № 8245-3-2-6/11

На № СЭД -059-22-01-20/2-66 от 30.10.2018

О предоставлении данных

Уважаемый Александр Владимирович!

Главным управлением МЧС России по Пермскому краю получено и рассмотрено Ваше обращение по вопросу предоставления информации по земельному участку по адресу: г. Пермь, Свердловский район, ул. Апрельская, 356 (59:01:4811016:134).

Сообщаем, что земельный участок по адресу: г. Пермь, Свердловский район, ул. Апрельская, 356 (59:01:4811016:134) не попадает в зону возможного катастрофического затопления, индивидуальное жилищное строительство на данной территории возможно.

Заместитель начальника Главного управления  
(по защите, мониторингу и предупреждению ЧС)  
-начальник управления гражданской защиты  
полковник

А.В. Шарапов

Л.Г. Маслеева  
(342) 236-09-48

