

Выписка из Единого государственного реестра недвижимости о основных характеристиках и зарегистрированных правах на объект недвижимости

Сведения об основных характеристиках объекта недвижимости

На основании запроса от 03.02.2020, поступившего на рассмотрение 03.02.2020, сообщаем, что согласно записям Единого государственного реестра недвижимости:

Раздел 1 Лист 1

Выд объекта недвижимости		Здание		
Лист №1	Раздел 1	Всего листов раздела 1: 1	Всего разделов: 2	Всего листов выписки: 2
3 февраля 2020г. № КУВИ-001/2020-2104707				
Кадастровый номер:		59:01:4410860:208		
Номер кадастрового квартала:		59:01:4410860		
Дата присвоения кадастрового номера:		07.11.2013		
Ранее присвоенный государственный учетный номер:		Инвентарный номер 1982; Условный номер 59-59-23/048/2010-432		
Адрес (местоположение):		Пермский край, г. Пермь, Индустриальный район, ул. Баумана, д. 17		
Площадь, м2:		1115,4		
Назначение:		Нежилое		
Наименование:		Здание лабораторного корпуса		
Количество этажей, в том числе подземных этажей:		3, в том числе подземных 1		
Год ввода в эксплуатацию по завершении строительства:		данные отсутствуют		
Год завершения строительства:		1994		
Кадастровая стоимость, руб:		7148140,05		
Кадастровые номера иных объектов недвижимости, в пределах которых расположен объект недвижимости:		59:01:4410860:219, 59:01:4410860:211		
Кадастровые номера помещений, машино-мест, расположенных в здании или сооружении:		данные отсутствуют		
Виды разрешенного использования:		данные отсутствуют		
Статус записи об объекте недвижимости:		Сведения об объекте недвижимости имеют статус "актуальные, ранее учтенные"		
Особые отметки:		Сведения для заполнения раздела: 4 - Описание местоположения объекта недвижимости, отсутствуют.		
Получатель выписки:		Тойменцева Татьяна (представитель заявителя), Заявитель: Департамент муниципальных отношений администрации города Перми		

полное наименование должности	подпись	инициалы, фамилия
		М.П.

Выписка из Единого государственного реестра недвижимости об основных характеристиках и зарегистрированных правах на объект недвижимости  
 Сведения о зарегистрированных правах

Здание			
вид объекта недвижимости			
Лист №1	Раздел 2	Всего листов раздела 2: 1	Всего разделов: 2
3 февраля 2020г. № КУВИА-001/2020-2104707		Всего листов выписки: 2	
Кадастровый номер:		59:01:4410860:208	

1	Правообладатель (правообладатели):	1.1	Муниципальное образование город Пермь
2	Вид, номер и дата государственной регистрации права:	2.1	Собственность 59-59-23/055/2011-215 29.11.2011 00:00:00
4	Ограничение прав и обременение объекта недвижимости:	не зарегистрировано	
5	Сведения о наличии решения об изъятии объекта недвижимости для государственных и муниципальных нужд:	данные отсутствуют	
6	Сведения об осуществлении государственной регистрации сделки, права, ограничения права без необходимого в силу закона согласия третьего лица, органа:	данные отсутствуют	

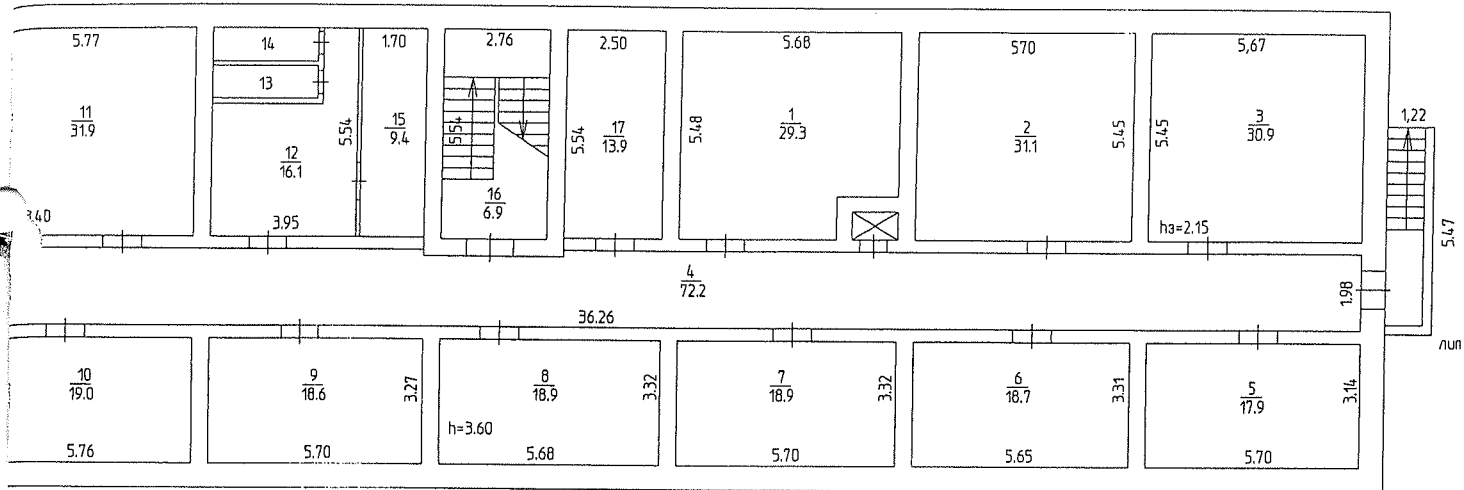
полное наименование должности	подпись	инициалы, фамилия
-------------------------------	---------	-------------------

М.П.

Район Индустриальный кв. N 860

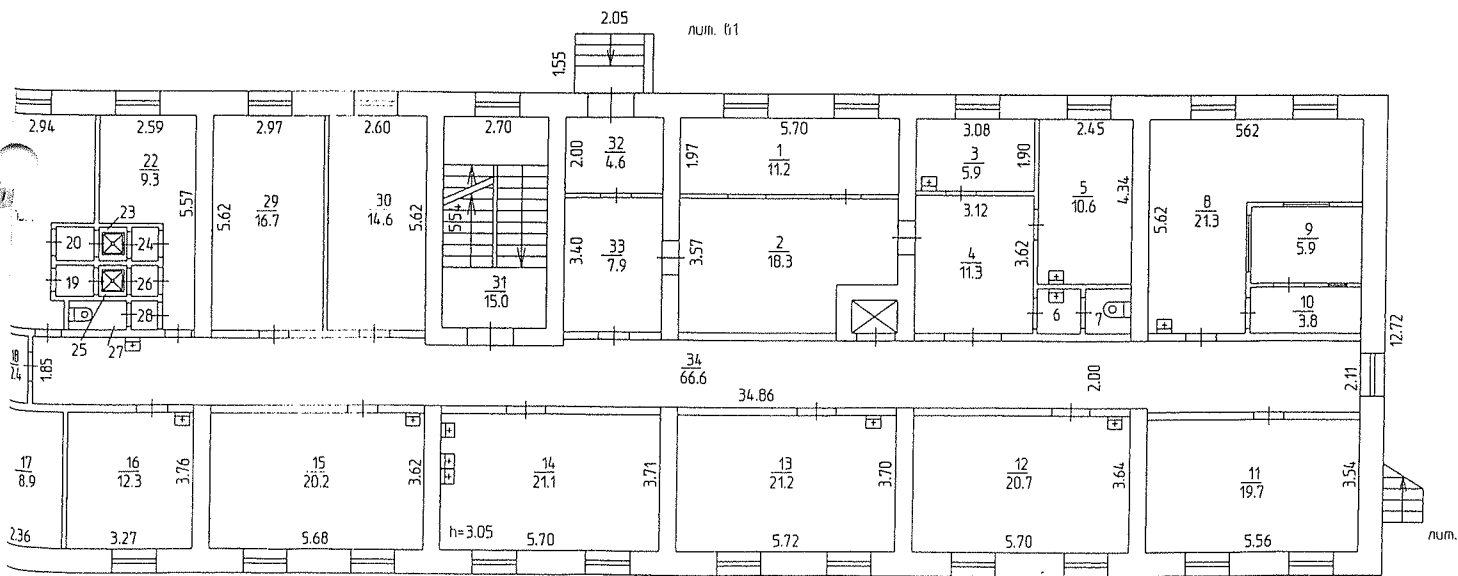
ПЛАН  
строения, находящегося в городе Перми  
по ул. Баумана N 17

подвал



H=3.90

I этаж



л/м.В  
H=6.85



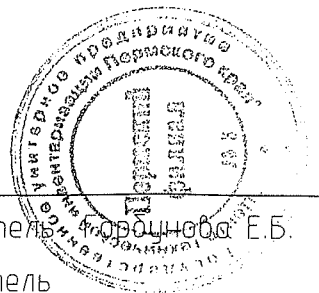
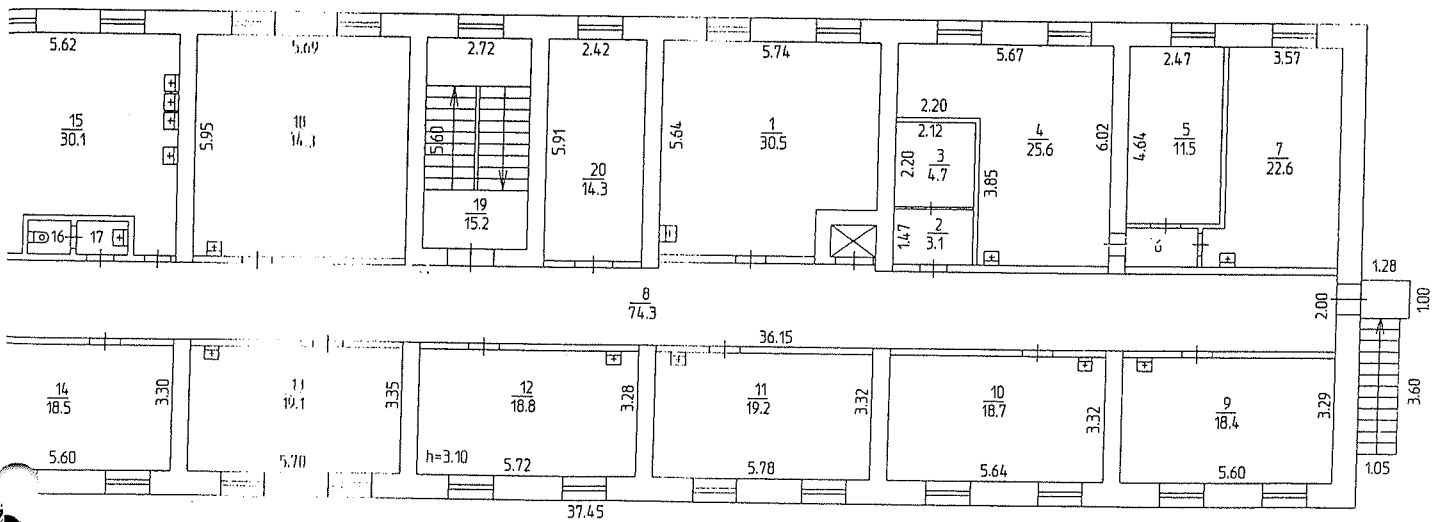
Масштаб 1:200 "28" 03 2007 Исполнитель Сорокина Е.Б.  
" " " 20 Исполнитель

Район Индустриальный кв. N 860

ПЛАН

строения, находящегося в городе Перми  
по ул. Баумана N 17

II этаж



Масштаб 1:200 "28" 03 2007 Исполнитель Корошова Е.Б.  
" " 20 Исполнитель

ЭКСПЛИКАЦИЯ  
к поэтажному плану здания (строения),  
расположенного в городе Перми  
по ул. БАУМАНА дом № 17

Дата записи	Литера	Этаж	№ Пом.	№ по плану	Назначение помещений	Формула подсчета частей помещения	леч. санитарная			Высота помещения по внутр. обмеру	Самовольно возведенн. или переоборудов. площадь
							общая площадь	в т.ч.			
								полезн.	подсобн.		
28.03.07	В	подв		1	кладовая медикомент.		29.3	29.3		3.60	
				2	кладовая медикомент.		31.1	31.1			
				3	кладовая медикомент.		30.9	30.9			
				4	коридор		72.2		72.2		
				5	кладовая медикомент.		17.9	17.9			
				6	кладовая медикомент.		18.7	18.7			
				7	кладовая медикомент.		18.9	18.9			
				8	кладовая медикомент.		18.9	18.9			
				9	кладовая медикомент.		18.6	18.6			
				10	кладовая медикомент.		19.0	19.0			
				11	кладовая медикомент.		31.9	31.9			
				12	венткамера		16.1		16.1		
				13	венткамера		2.6		2.6		
				14	венткамера		2.6		2.6		
				15	венткамера		9.4		9.4		
				16	лестничная клетка		6.9		6.9		
				17	бойлерная		13.9		13.9		
Итого по подвалу							358.9	235.2	123.7		
1				1	приемная		11.2	11.2		3.05	
				2	холл		18.3		18.3		
				3	кабинет		5.9	5.9			
				4	коридор		11.3		11.3		
				5	кабинет		10.6	10.6			
				6	умывальник		1.3		1.3		
				7	туалет		1.5		1.5		
				8	кабинет		21.3	21.3			
				9	лаборатория		5.9	5.9			
				10	лаборатория		3.8	3.8			
				11	учебная комната		19.7	19.7			
				12	лаборатория		20.7	20.7			
				13	лаборатория		21.2	21.2			
				14	лаборатория		21.1	21.1			
				15	кабинет		20.2	20.2			
				16	гардероб		12.3		12.3		
				17	мастерская		8.9		8.9		
				18	тамбур		2.4		2.4		
				19	коридор		0.6		0.6		
				20	коридор		0.6		0.6		
				21	гардероб		13.4		13.4		
				22	гардероб		9.3		9.3		
				23	душ		0.6		0.6		
				24	коридор		0.6		0.6		
				25	душ		0.7		0.7		
				26	коридор		0.5		0.5		
				27	туалет		2.6		2.6		
				28	коридор		0.6		0.6		
				29	комната приема пищи		16.7		16.7		
				30	кладовая инвентаря		14.6	14.6			
				31	лестничная клетка		15.0		15.0		
				32	тамбур		4.6		4.6		
				33	коридор		7.9		7.9		
				34	коридор		66.6		66.6		
Итого по 1 этажу							372.5	176.2	196.3		

Литера	Этаж	№ Пом.	№ по плану	Назначение помещений	Формула подсчета частей помещения	леч. санитарная			Высота помещения по внутр. обмеру	Самовольно возведенн. или перестроен. оборудов. помещений
						общая площадь		в т.ч. подсобн.		
В	2	1	1	лаборатория		30.5	30.5	3.10		
		2	2	бокс		3.1	3.1			
		3	3	бокс		4.7	4.7			
		4	4	лаборатория		25.6	25.6			
		5	5	бокс		11.5	11.5			
		6	6	коридор		2.7				2.7
		7	7	лаборатория		22.6	22.6			
		8	8	коридор		74.3				74.3
		9	9	лаборатория		18.4	18.4			
		10	10	лаборатория		18.7	18.7			
		11	11	автоклавная		19.2	19.2			
		12	12	лаборатория		18.8	18.8			
		13	13	автоклавная		19.1	19.1			
		14	14	стерилизационная		18.5	18.5			
		15	15	моечная		30.1	30.1			
		16	16	туалет		1.2				1.2
		17	17	умывальник		1.2				1.2
		18	18	лаборантская		34.3	34.3			
		19	19	лестничная клетка		15.2				15.2
		20	20	венткамера		14.3				14.3
Итого по 2 этажу						384.0	275.1	108.9		
Итого по зданию						1115.4	686.5	428.9		

даны в результате перемера и подсчета площади помещений на 1эт. 15,21  
тех.оборудования в пом. 1этажа №3,5,12-16 2этажа №1,5,8,10-14,19

лист 02

5.35

1.30

Итого по зданию

Филиал Федерального государственного бюджетного учреждения "Федеральная кадастровая палата Федерального службꙋ государственной регистрации, кадастра и картографии" по Пермскому краю  
полное наименование органа регистрации прав

Выписка из Единого государственного реестра недвижимости об основных характеристиках и зарегистрированных правах на объект недвижимости

Сведения об основных характеристиках объекта недвижимости

На основании запроса от 30.01.2020, поступившего на рассмотрение 30.01.2020, сообщаем, что согласно записям Единого государственного реестра недвижимости:

Раздел 1 Лист 1

Помещение			
вид объекта недвижимости			
Лист №1	Раздел 1	Всего листов раздела 1: 1	Всего разделов: 3
30 января 2020г. № КУВИ-001/2020-1814087		Всего листов выписки: 3	
Кадастровый номер:	59:01:4410860:204		
Номер кадастрового квартала:	59:01:4410860		
Дата присвоения кадастрового номера:	12.09.2013		
Ранее присвоенный государственный учетный номер:	Инвентарный номер 1982. Условный номер 59-59-23/048/2010-430		
Адрес:	Пермский край, г. Пермь, Индустриальный район, ул. Баумана, д. 17		
Площадь, м2:	265,9		
Назначение:	Нежилое помещение		
Наименование:	Нежилое помещение		
Номер, тип этажа, на котором расположено помещение, машино-место	Этаж №1		
Вид жилого помещения:	данные отсутствуют		
Кадастровая стоимость, руб.:	633432,3		
Кадастровые номера иных объектов недвижимости, в пределах которых расположен объект недвижимости:	данные отсутствуют		
Виды разрешенного использования:	данные отсутствуют		
Сведения об отнесении жилого помещения к определенному виду жилых помещений специализированного жилищного фонда, к жилью помещением наемного дома социального использования или наемного дома коммерческого использования:	данные отсутствуют		
Статус записи об объекте недвижимости:	Сведения об объекте недвижимости имеют статус "актуальные, ранее учтенные"		
Особые отметки:	данные отсутствуют		
Получатель выписки:	Селезнева Екатерина (представитель заявителя), Заявитель: Муниципальное образование г. Пермь		
полное наименование должности	подпись	инициалы, фамилия	

М.П.

Выписка из Единого государственного реестра недвижимости характеристик и зарегистрированных прав на объект недвижимости  
 Сведения о зарегистрированных правах

Помещение			
вид объекта недвижимости			
Лист №1	Раздел 2	Всего листов раздела 2: 1	Всего разделов: 3
30 января 2020г. № КУВИ-001/2020-1814087		Всего листов выписки: 3	
Кадастровый номер:		59-01.4410860.204	

1	Правообладатель (правообладатели):	1.1	Муниципальное образование город Пермь
2	Вид, номер и дата государственной регистрации права:	2.1	Собственность 59-59-01/107/2014-053 17.10.2014 00:00:00
4	Ограничение прав и обременение объекта недвижимости:	не зарегистрировано	
5	Сведения о наличии решения об изъятии объекта недвижимости для государственных и муниципальных нужд:	данные отсутствуют	
6	Сведения об осуществлении государственной регистрации сделки, права, ограничения права без необходимого в силу закона согласия третьего лица, органа:	данные отсутствуют	

полное наименование должности	подпись	инициалы, фамилия

М.П.



Выписка из Единого государственного реестра недвижимости об основных характеристиках и зарегистрированных правах на объект недвижимости

План расположения помещения, машино-места на этаже (плане этажа)

Помещение

Вид объекта недвижимости

Лист №1 Раздел 5

Всего листов раздела 5: 1

Всего разделов: 3

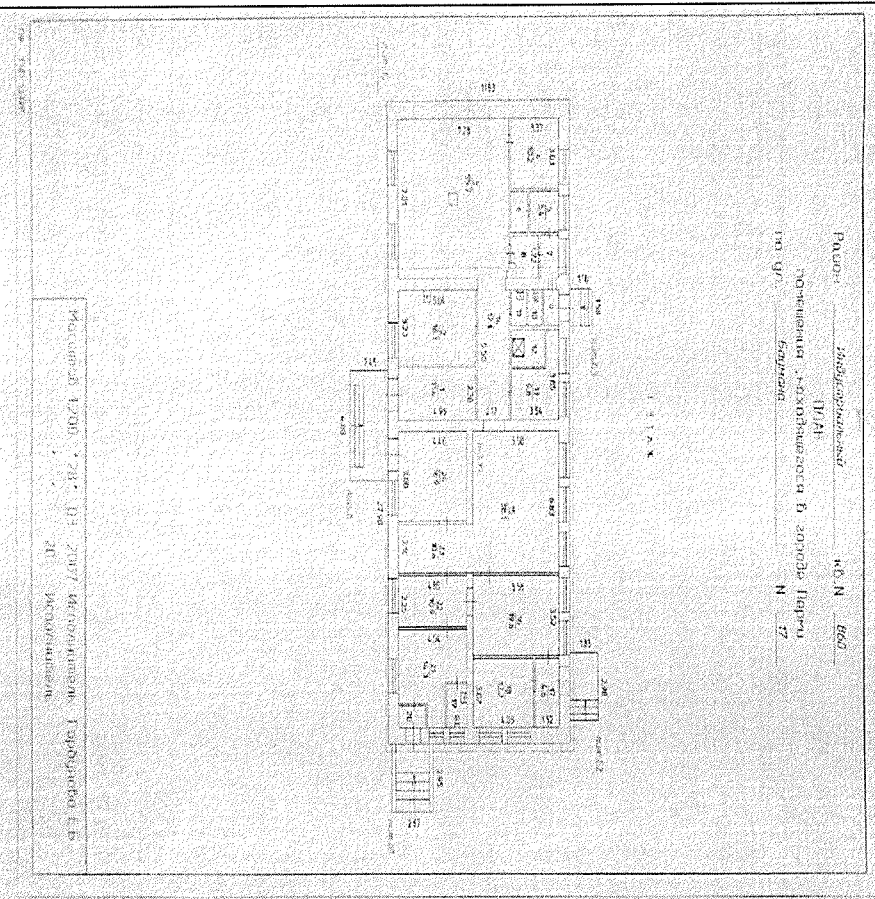
Всего листов выписки: 3

30 января 2020г. № КУВИ-001/2020-1814087

Кадастровый номер: 59-01-4410860-204

Кадастровый номер: 59-01-4410860-204

Кадастровый номер: 59-01-4410860-204



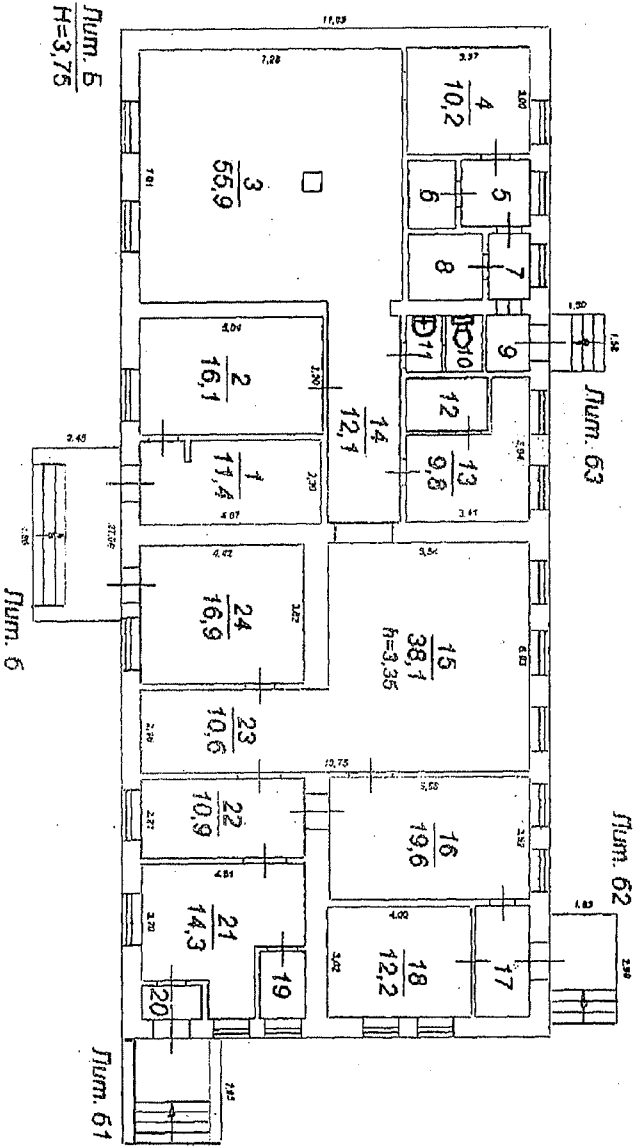
Масштаб 1: \_\_\_\_\_

Условные обозначения:

Полное наименование должности	Подпись	Инициалы, фамилия
	М.П.	

# ПОСТАЖНЫЙ ПЛАН

1 этаж



Лум. 5  
H=3,75

Лум. 6

<b>МУНИЦИПАЛЬНОЕ УНИВЕРСАЛЬНОЕ ПРЕДПРИЯТИЕ</b> <b>"Верещагинское бюро технической инвентаризации"</b>			
ПОСТАЖНЫЙ ПЛАН			
Исполнитель: Брусаев С. Специалист.	Заказчик: Оушников А. С.	2011 г. 2. Пермь, Ленинский район, ул. Бауманка, д. 17	Лум. : 1 Листов : 1 Масштаб 1:200

Экспликация нежилых помещений

Этаж	Литера по плану	Назначение помещений	Формула подсчета частей помещений	Общая площадь нежилых помещений	В том числе			Высота помещений по внутреннему объему
					основное	подсобная	из нес	
1	Коридор	Коридор		11,4		11,4		3,35
2	Бывшее помещение	Бывшее помещение		16,1		16,1		
3	Прачечная	Прачечная		55,7		55,7		
4	Бельевая	Бельевая		10,2		10,2		
5	Коридор	Коридор		3,4		3,4		
6	Кладовая	Кладовая		2,4		2,4		
7	Коридор	Коридор		2,0		2,0		
8	Кладовая	Кладовая		3,4		3,4		
9	Ламбур	Ламбур		1,9		1,9		
10	Туалет	Туалет		1,5		1,5		
11	Умывальная	Умывальная		1,5		1,5		
12	Душевая	Душевая		3,4		3,4		
13	Коридор	Коридор		9,8		9,8		
14	Коридор	Коридор		12,1		12,1		
15	Сушилка	Сушилка		38,1		38,1		
16	Сушилка	Сушилка		19,6		19,6		
17	Ламбур	Ламбур		4,6		4,6		
18	Кладовая	Кладовая		12,2		12,2		
19	Помещение	Помещение		2,5		2,5		
20	Ламбур	Ламбур		1,4		1,4		
21	Бельевая	Бельевая		14,3		14,3		
22	Бельевая	Бельевая		10,9		10,9		
23	Сушилка	Сушилка		10,6		10,6		
24	Основное	Основное		16,9		16,9		
				265,9		265,9		
				176,3		176,3		
				89,6		89,6		

Итого по 1 этажу здания Лфт.Б: