



АДМИНИСТРАЦИЯ ГОРОДА ПЕРМИ
ЗАМЕСТИТЕЛЬ ГЛАВЫ АДМИНИСТРАЦИИ
ГОРОДА ПЕРМИ - НАЧАЛЬНИК ДЕПАРТАМЕНТА
ЗЕМЕЛЬНЫХ ОТНОШЕНИЙ
РАСПОРЯЖЕНИЕ

21.01.2020

№ 21-01-03-119

**О проведении аукциона
на право заключения договора
аренды земельного участка
в Свердловском районе города
Перми**

На основании статьи 39.18 Земельного кодекса Российской Федерации, Положения о департаменте земельных отношений администрации города Перми, утвержденного решением Пермской городской Думы от 24 февраля 2015 г. № 39, постановления администрации города Перми от 20 ноября 2015 г. № 964 «Об утверждении Регламента взаимодействия функциональных органов администрации города Перми при проведении аукционов по продаже земельных участков, находящихся в муниципальной собственности города Перми, и участков, государственная собственность на которые не разграничена, либо аукционов на право заключения договоров аренды земельных участков, находящихся в муниципальной собственности города Перми, и участков, государственная собственность на которые не разграничена»:

1. Провести аукцион на право заключения договора аренды земельного участка, государственная собственность на который не разграничена, с кадастровым номером 59:01:0000000:88405 площадью 1199 кв. м, расположенного по адресу: г. Пермь, мкр. Новые Ляды, Свердловский район, ул. Лесная, 21 (далее – земельный участок).

Срок аренды земельного участка – 20 лет.

Разрешенное использование земельного участка – индивидуальное жилищное строительство.

2. Настоящее распоряжение вступает в силу со дня подписания.

3. Контроль за исполнением распоряжения возложить на заместителя начальника департамента земельных отношений администрации города Перми Ильиных О.Г.



О.В. Немирова

Филиал Федерального государственного учреждения "Федеральная кадастровая палата Федеральной службы государственной регистрации, кадастра и картографии" по Пермскому краю
полное наименование органа регистрации прав

Выписка из Единого государственного реестра недвижимости об объекте недвижимости

Сведения о характеристиках объекта недвижимости
На основании запроса от 28.11.2019, поступившего на рассмотрение 28.11.2019, сообщаем, что согласно записям Единого государственного реестра недвижимости:

Земельный участок		
вид объекта недвижимости		
Лист №1	Раздел 1	Всего листов раздела 1: 3
		Всего разделов: 7
		Всего листов выписки: 9
28 ноября 2019г. № КУВИ-001/2019-28878352		
Кадастровый номер:	59:01:0000000:88405	
Номер кадастрового квартала:	59:01:0000000	
Дата присвоения кадастрового номера:	21.10.2019	
Ранее присвоенный государственный учетный номер:	данные отсутствуют	
Адрес (местоположение):	Пермский край, г. Пермский, мкр. Новые Ляды, ул. Лесная, з/у 21	
Площадь, м2:	1199 +/- 12	
Кадастровая стоимость, руб.:	2698097.71	
Кадастровые номера расположенных в пределах земельного участка объектов недвижимости:	данные отсутствуют	
Кадастровые номера объектов недвижимости, из которых образован объект недвижимости:	данные отсутствуют	
Кадастровые номера образованных объектов недвижимости:	данные отсутствуют	
Категория земель:	Земли населенных пунктов	
Виды разрешенного использования:	индивидуальное жилищное строительство	
Сведения о кадастровом инженере:	32459, образованием земельного участка из земель, находящихся в государственной или муниципальной собственности, расположенного по адресу: Пермский край, Пермь г, Свердловский р-н, Лесная ул, 059-22-01-20/3-641, 2018-12-19	
Сведения о лесах, водных объектах и об иных природных объектах, расположенных в пределах земельного участка:	данные отсутствуют	
Сведения о том, что земельный участок полностью или частично расположен в границах зоны с особыми условиями использования территории или территории объекта культурного наследия:	Земельный участок частично расположен в границах зоны с реестровым номером 59:01-6-2456 от 27.06.2016, дата решения: 24.02.2009, номер решения: 160, наименование ОГВ/ОМСУ: Правительство Российской Федерации, источник официального опубликования: Правительство Российской Федерации, дата решения: 19.07.2019, номер решения: 08/540, наименование ОГВ/ОМСУ: Федеральная служба по экологическому, технологическому и атомному надзору, источник официального опубликования: Федеральная служба по экологическому, технологическому и атомному надзору	

полное наименование должности	подпись	инициалы, фамилия
-------------------------------	---------	-------------------

М.П.

Земельный участок		Вид объекта недвижимости	
Лист №2, Раздел 1	Всего листов раздела 1: 3	Всего разделов: 7	Всего листов выписки: 9
28 ноября 2019г. № КУВИ-001/2019-28878352			
Кадастровый номер: 59:01:0000000:88405			
Сведения о том, что земельный участок расположен в границах особой экономической зоны, территории опережающего социально-экономического развития, зоны территориального развития в Российской Федерации, игорной зоны:		данные отсутствуют	
Сведения о том, что земельный участок расположен в границах особо охраняемой природной территории, охотничьих угодий, лесничеств, лесопарков:		данные отсутствуют	
Сведения о результатах проведения государственного земельного надзора:		данные отсутствуют	
Сведения о расположении земельного участка в границах территории, в отношении которой утвержден проект межевания территории:		данные отсутствуют	
Условный номер земельного участка:		данные отсутствуют	
Сведения о принятии акта и (или) заключении договора, предусматривающих предоставление в соответствии с земельным законодательством исполнительным органом государственного органа власти или органом местного самоуправления, находящегося в государственной или муниципальной собственности земельного участка для строительства наемного дома социального использования или наемного дома коммерческого использования:		данные отсутствуют	
Сведения о том, что земельный участок или земельные участки образованы на основании решения об изъятии земельного участка и (или) расположенного на нем объекта недвижимости для государственных или муниципальных нужд:		данные отсутствуют	
Сведения о том, что земельный участок образован из земель или земельного участка, государственная собственность на которые не разграничена:		Земельный участок образован из земель или земельного участка, государственная собственность на которые не разграничена. В соответствии с Федеральным законом от 25 октября 2001 г. № 137-ФЗ "О введении в действие Земельного кодекса Российской Федерации" орган Администрации г. Перми уполномочен на распоряжение таким земельным участком.	
Сведения о наличии земельного спора о местоположении границ земельных участков:		данные отсутствуют	
Статус записи об объекте недвижимости: "актуальные"			

полное наименование должности	подпись	инициалы, фамилия
		М.П.

Земельный участок вид объекта недвижимости	
Лист №3 Раздел 1	Всего листов раздела 1: 3
28 ноября 2019г. № КУ/ВИ-001/2019-28878352	Всего разделов: 7
Кадастровый номер:	Всего листов выписки: 9
59:01:0000000:88405	
Особые отметки:	Сведения об ограничениях права на объект недвижимости, обременениях данного объекта, не зарегистрированных в реестре прав, ограничений прав и обременений недвижимого имущества: Вид ограничения (обременения): Ограничения прав на земельный участок, предусмотренные статьями 56, 56.1 Земельного кодекса Российской Федерации; Срок действия: с 21.10.2019; Реквизиты документа-основания: Постановление "О порядке установления охранных зон объектов электросетевого хозяйства и особых условий использования земельных участков, расположенных в границах таких зон" от 24.02.2009 № 160 выдан: Правительство Российской Федерации; Решение о согласовании границ охранной зоны объекта электросетевого хозяйства от 19.07.2019 № 08/540 выдан: Федеральная служба по экологическому, технологическому и атомному надзору. Земельный участок подлежит снятию с государственного кадастрового учета по истечении пяти лет со дня его государственного кадастрового учета, если на него не будут зарегистрированы права.
Получатель выписки:	Департамент градостроительства и архитектуры администрации города Перми

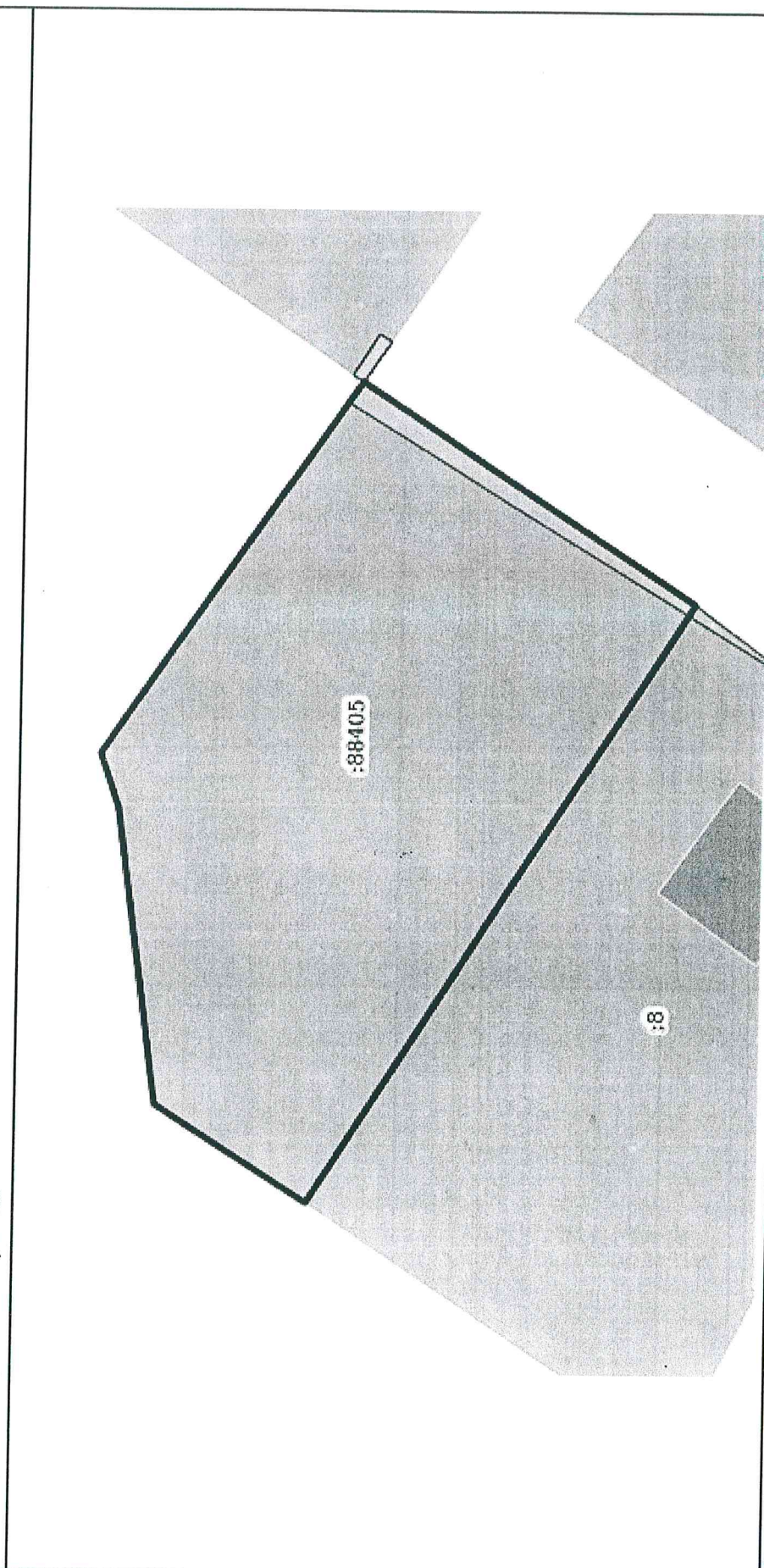
полное наименование должности	подпись	инициалы, фамилия
-------------------------------	---------	-------------------

М.П.

Выписка из Единого государственного реестра недвижимости об объекте недвижимости
Описание местоположения земельного участка

Земельный участок			
вид объекта недвижимости			
Лист №1 Раздел 3	Всего листов раздела 3: 1	Всего разделов: 7	Всего листов выписки: 9
28 ноября 2019г. № КУВИ-001/2019-28878352			
Кадастровый номер: 59:01:0000000:88405			

План (чертеж, схема) земельного участка



Масштаб 1:400	Условные обозначения:
Полное наименование должности	подпись
	инициалы, фамилия

М.П.

Выписка из Единого государственного реестра недвижимости об объекте недвижимости
 Описание местоположения земельного участка

Земельный участок	
вид объекта недвижимости	
Лист №1 Раздел 3.1	Всего листов раздела 3.1: 1
Всего разделов: 7	
Всего листов выписки: 9	
28 ноября 2019г. № КУВИ-001/2019-28878352	
Кадастровый номер: 59:01:0000000:88405	

№ п/п	Номер точки		Дирекционный угол	Горизонтальное проложение, м	Описание местоположения границ земельного участка		Сведения об адресах правообладателей смежных земельных участков
	начальная ая	конечная ая			Описание закрепления на местности	Кадастровые номера смежных участков	
1	2	3	4	5	6	7	8
1	1.1.1	1.1.2	124°15.5'	30.73	данные отсутствуют	данные отсутствуют	данные отсутствуют
2	1.1.2	1.1.3	213°30.2'	27.14	данные отсутствуют	данные отсутствуют	данные отсутствуют
3	1.1.2	1.1.2			данные отсутствуют	59:01:5110148:20	данные отсутствуют
4	1.1.3	1.1.4	302°11.5'	48.26	данные отсутствуют	59:01:5110137:8	адрес отсутствует
5	1.1.4	1.1.5	32°50.4'	12.15	данные отсутствуют	данные отсутствуют	614105, Пермский край, г. Пермь, п. Новые Ляды, ул. Мира, д. 20, кв. 65
6	1.1.5	1.1.6	82°15.4'	20.34	данные отсутствуют	данные отсутствуют	данные отсутствуют
7	1.1.6	1.1.1	70°57.6'	3.89	данные отсутствуют	данные отсутствуют	данные отсутствуют

ПОЛНОЕ НАИМЕНОВАНИЕ ДОЛЖНОСТИ	
ПОДПИСЬ	ИНИЦИАЛЫ, ФАМИЛИЯ

М.П.

Выписка из Единого государственного реестра недвижимости об объекте недвижимости
Описание местоположения земельного участка

Земельный участок			
вид объекта недвижимости			
Лист №1	Раздел 3.2	Всего листов раздела 3.2: 1	Всего разделов: 7
28 ноября 2019г. № КУВИ-001/2019-28878352		Всего листов выписки: 9	
Кадастровый номер: 59:01:0000000:88405			


Сведения о характерных точках границы земельного участка

Номер точки	Координаты, м			Описание закрепления на местности	Средняя квадратичная погрешность определения координат характерных точек границ земельного участка, м
	X	Y	Z		
1	2	3	4	5	5
1	522355.2	2253639.36		Нет закрепления	0.1
2	522337.9	2253664.76		Нет закрепления	0.1
3	522315.27	2253649.78		Нет закрепления	0.1
4	522340.98	2253608.94		Нет закрепления	0.1
5	522351.19	2253615.53		Нет закрепления	0.1
6	522353.93	2253635.68		Нет закрепления	0.1
1	522355.2	2253639.36		Нет закрепления	0.1

полное наименование должности	подпись	инициалы, фамилия
-------------------------------	---------	-------------------

М.П.

Выписка из Единого государственного реестра недвижимости об объекте недвижимости
Сведения о частях земельного участка

Земельный участок			
вид объекта недвижимости			
Лист №1 Раздел 4	Всего листов раздела 4: 1	Всего разделов: 7	Всего листов выписки: 9
28 ноября 2019г. № КУВИ-001/2019-28878352			
Кадастровый номер: 59:01:00000000:88405			
План (чертеж, схема) части земельного участка			
Учетный номер части: 59:01:00000000:88405/1			
			
Масштаб 1:300		Условные обозначения:	

полное наименование должности		подпись		инициалы, фамилия	
				М.П.	

Выписка из Единого государственного реестра недвижимости об объекте недвижимости
Сведения о частях земельного участка

Земельный участок		
вид объекта недвижимости		
Лист №1 Раздел 4.1	Всего листов раздела 4.1: 1	
28 ноября 2019г. № КУВИ-001/2019-28878352	Всего разделов: 7	
Кадастровый номер: 59:01:0000000:88405		
Учетный номер части	Площадь, м2	Содержание ограничения в использовании или ограничения права на объект недвижимости или обременения объекта недвижимости
1	2	3
59:01:0000000:88405/1	35	59:01-6.2456

полное наименование должности	подпись	инициалы, фамилия
-------------------------------	---------	-------------------

М.П.

Выписка из Единого государственного реестра недвижимости об объекте недвижимости
Сведения о частях земельного участка

Земельный участок			
вид объекта недвижимости			
Лист №1	Раздел 4.2	Всего листов раздела 4.2: 1	Всего разделов: 7
28 ноября 2019г. № КУВИ-001/2019-28878352		Всего листов выписки: 9	
Кадастровый номер: 59:01:0000000:88405			

Сведения о характерных точках границы части (частей) земельного участка
Учетный номер части: 59:01:0000000:88405/1

Номер точки	Координаты, м			Описание закрепления на местности	Средняя квадратичная погрешность определения координат характерных точек границ земельного участка, м
	X	Y	Z		
1	2	3	4		5
1	522338.87	2253663.34	-		-
2	522337.9	2253664.76	-		-
3	522315.27	2253649.78	-		-
4	522315.72	2253649.06	-		-
1	522338.87	2253663.34	-		-

Система координат

полное наименование должности	подпись	инициалы, фамилия
-------------------------------	---------	-------------------

М.П.

Федеральная служба государственной
регистрации, кадастра и картографии

Заявителю (Департамент земельных
отношений администрации города
Перми)

Уведомление об отсутствии в Едином
государственном реестре недвижимости
запрашиваемых сведений

25 декабря 2019г.

№КУВИ-001/2019-31047343

На основании запроса от 23.12.2019,
поступившего на рассмотрение 23.12.2019,
в соответствии с частью 12 статьи 62 Федерального закона от 13 июля 2015 г. N 218-ФЗ "О
государственной регистрации недвижимости" уведомляем, что в Едином государственном
реестре недвижимости отсутствует запрошенная Вами информация.

1	Вид запрашиваемой информации:	выписка из ЕГРН об объекте недвижимости
2	Содержание запроса:	Вид объекта недвижимости: Здание. Описание объекта недвижимости: адрес: г. Пермь, Свердловский район, ул. Лесная, 21; дополнительная информация: назначение: Жилой дом.
3	Причины направления уведомления:	отсутствие в ЕГРН сведений об объекте недвижимости

Учреждения юстиции по государственной регистрации прав на недвижимое имущество и сделок с ним, правопреемниками которых являются соответствующие управления Росреестра, приступили к проведению государственной регистрации прав на недвижимое имущество и сделок с ним с дат, указанных на официальном сайте Росреестра в информационно-телекоммуникационной сети "Интернет".

полное наименование должности	подпись	инициалы, фамилия

М.П.

Федеральная служба государственной
регистрации, кадастра и картографии

Заявителю (Департамент земельных
отношений администрации города
Перми)

Уведомление об отсутствии в Едином
государственном реестре недвижимости
запрашиваемых сведений

25 декабря 2019г.

№КУВИ-001/2019-31047376

На основании запроса от 23.12.2019,
поступившего на рассмотрение 23.12.2019,
в соответствии с частью 12 статьи 62 Федерального закона от 13 июля 2015 г. № 218-ФЗ "О
государственной регистрации недвижимости" уведомляем, что в Едином государственном
реестре недвижимости отсутствует запрошенная Вами информация.

1	Вид запрашиваемой информации:	выписка из ЕГРН об объекте недвижимости
2	Содержание запроса:	Вид объекта недвижимости: Здание. Описание объекта недвижимости: адрес: г. Пермь, Свердловский район, ул. Лесная, 21; дополнительная информация: назначение: Жилой дом.
3	Причины направления уведомления:	отсутствие в ЕГРН сведений об объекте недвижимости

Учреждения юстиции по государственной регистрации прав на недвижимое имущество и сделок с ним, правопреемниками которых являются соответствующие управления Росреестра, приступили к проведению государственной регистрации прав на недвижимое имущество и сделок с ним с дат, указанных на официальном сайте Росреестра в информационно-телекоммуникационной сети "Интернет".

полное наименование должности	подпись	инициалы, фамилия

М.П.

Федеральная служба государственной
регистрации, кадастра и картографии

Заявителю (Департамент земельных
отношений администрации города
Перми)

Уведомление об отсутствии в Едином
государственном реестре недвижимости
запрашиваемых сведений

25 декабря 2019г.

№КУВИ-001/2019-31047306

На основании запроса от 23.12.2019,
поступившего на рассмотрение 23.12.2019,
в соответствии с частью 12 статьи 62 Федерального закона от 13 июля 2015 г. N 218-ФЗ "О
государственной регистрации недвижимости" уведомляем, что в Едином государственном
реестре недвижимости отсутствует запрошенная Вами информация.

1	Вид запрашиваемой информации:	выписка из ЕГРН об объекте недвижимости
2	Содержание запроса:	Вид объекта недвижимости: Объект незавершённого строительства. Описание объекта недвижимости: адрес: г. Пермь, Свердловский район, ул. Лесная, 21.
3	Причины направления уведомления:	отсутствие в ЕГРН сведений об объекте недвижимости

Учреждения юстиции по государственной регистрации прав на недвижимое имущество и сделок с ним, правопреемниками которых являются соответствующие управления Росреестра, приступили к проведению государственной регистрации прав на недвижимое имущество и сделок с ним с дат, указанных на официальном сайте Росреестра в информационно-телекоммуникационной сети "Интернет".

полное наименование должности	подпись	инициалы, фамилия

М.П.



АДМИНИСТРАЦИЯ ГОРОДА ПЕРМИ
НАЧАЛЬНИК ДЕПАРТАМЕНТА
ГРАДОСТРОИТЕЛЬСТВА И АРХИТЕКТУРЫ
РАСПОРЯЖЕНИЕ

30.10.2019

059-22-01-03-1830

**О присвоении адреса объекту
адресации**

В соответствии с постановлениями Правительства Российской Федерации от 19 ноября 2014 г. № 1221 «Об утверждении Правил присвоения, изменения и аннулирования адресов», от 22 мая 2015 г. № 492 «О составе сведений об адресах, размещаемых в государственном адресном реестре, порядке межведомственного информационного взаимодействия при ведении государственного адресного реестра, о внесении изменений и признании утратившими силу некоторых актов правительства Российской Федерации», решением Пермской городской Думы от 27 сентября 2011 г. № 193 «О создании департамента градостроительства и архитектуры администрации города Перми», постановлением администрации города Перми от 06 апреля 2009 г. № 191 «Об адресном реестре города Перми»:

1. Объекту адресации: земельному участку с кадастровым номером 59:01:0000000:88405 площадью 1199 кв. м в Свердловском районе присвоен адрес: Российская Федерация, Пермский край, Пермский городской округ, г. Пермь, мкр. Новые Ляды, ул. Лесная, 21.

2. Местоположение объекта адресации указано согласно приложению к настоящему распоряжению.

3. Отделу ведения адресного реестра в течение 3 рабочих дней со дня вступления в силу настоящего распоряжения внести настоящее распоряжение в государственный адресный реестр.

4. Настоящее распоряжение вступает в силу со дня подписания.

5. Контроль за исполнением настоящего распоряжения возложить на заместителя начальника департамента градостроительства и архитектуры администрации города Перми Сюткина В.Г.

М.В. Норова



Схема местоположения объекта адресации



М 1:1000



Градостроительный план земельного участка

R U 9 0 3 0 3 0 0 0 - 1 9 1 5 6 5

Градостроительный план земельного участка подготовлен на основании
заявления №059-22-01-37/1 - 266 от 22.10.2019

Департамента градостроительства и архитектуры администрации г. Перми

(реквизиты заявления правообладателя земельного участка с указанием ф.и.о.
заявителя - физического лица, либо реквизиты заявления и наименование
заявителя - юридического лица о выдаче градостроительного плана земельного
участка)

Местонахождение земельного участка

Пермский край

(субъект Российской Федерации)

г. Пермь, Свердловский район, ул.Лесная, 21

(муниципальный район или городской округ)

(поселение)

Описание границ земельного участка:

Обозначение (номер) характерной точки	Перечень координат характерных точек в системе координат, используемой для ведения Единого государственного реестра недвижимости	
	X	Y
1	522355,2	2253639,36
2	522337,9	2253664,76
3	522315,27	2253649,78
4	522340,98	2253608,94
5	522351,19	2253615,53
6	522353,93	2253635,68
1	522355,2	2253639,36

Кадастровый номер земельного участка (при наличии)

59:01:0000000:88405

Площадь земельного участка

1199 кв.м

Информация о расположенных в границах земельного участка объектах капитального
строительства

Объекты капитального строительства отсутствуют

Информация о границах зоны планируемого размещения объекта капитального строительства в
соответствии с утвержденным проектом планировки территории (при наличии)

Обозначение (номер) характерной точки	Перечень координат характерных точек в системе координат, используемой для ведения Единого государственного реестра недвижимости
---	--

	X	Y
-	-	-

Реквизиты проекта планировки территории и (или) проекта межевания территории в случае, если земельный участок расположен в границах территории, в отношении которой утверждены проект планировки территории и (или) проект межевания территории

Постановление администрации города Перми №1178 от 22.12.2017

(указывается в случае, если земельный участок расположен в границах территории в отношении которой утверждены проект планировки территории и (или) проект межевания территории)

Градостроительный план подготовлен

Сюткиным В.Г., заместителем начальника департамента,
департамент градостроительства и архитектуры
администрации города Перми



(при наличии)

(подпись)

(ф.и.о., должность уполномоченного
лица, наименование органа)

В.Г.Сюткин
(расшифровка подписи)

Дата выдачи

12.11.2019

(ДД.ММ.ГГ)

1. Чертеж(и) градостроительного плана земельного участка

Чертеж(и) градостроительного плана земельного участка разработан(ы) на топографической основе в масштабе _____, выполненной _____

(дата, наименование организации, подготовившей топографическую основу)

Чертеж(и) градостроительного плана земельного участка разработан(ы)

12.11.2019, Департамент градостроительства и архитектуры администрации г. Перми

(дата, наименование организации)

2. Информация о градостроительном регламенте либо требованиях к назначению, параметрам и размещению объекта капитального строительства на земельном участке, на который действие градостроительного регламента не распространяется или для которого градостроительный регламент не устанавливается

Земельный участок расположен в территориальной зоне: Ж-4. Установлен градостроительный регламент

2.1. Реквизиты акта органа государственной власти субъекта Российской Федерации, органа местного самоуправления, содержащего градостроительный регламент либо реквизиты акта федерального органа государственной власти, органа государственной власти субъекта Российской Федерации, органа местного самоуправления, иной организации, определяющего в соответствии с федеральными законами порядок использования земельного участка, на который действие градостроительного регламента не распространяется или для которого градостроительный регламент не устанавливается

Решение Пермской городской Думы от 26.06.2007 № 143 "Об утверждении Правил землепользования и застройки города Перми"

2.2. Информация о видах разрешенного использования земельного участка основные виды разрешенного использования земельного участка:

Ж-4 Зона индивидуальной жилой застройки городского типа

основные виды разрешенного использования земельного участка:

- для индивидуального жилищного строительства (2.1)
- блокированная жилая застройка (2.3)
- дошкольное, начальное и среднее общее образование (3.5.1)
- объекты наружного противопожарного водоснабжения (пожарные резервуары, водоемы, пирсы и прочие)
- оказание социальной помощи населению (3.2.2)
- оказание услуг связи (3.2.3)

условно разрешенные виды использования земельного участка:

- индивидуальные жилые дома со встроенно-пристроенными объектами капитального строительства нежилого назначения
- дома социального обслуживания (3.2.1)
- магазины (не более 400 кв. м)
- административные и административно-хозяйственные объекты, объекты делового назначения, объекты общественных организаций и общественных учреждений общей площадью не более 450 кв.м при условии примыкания земельного участка к существующим или предусмотренным проектом планировки улицам
- аптеки
- амбулаторно-поликлиническое обслуживание (3.4.1)
- клубы многоцелевого и специализированного назначения с ограничением по времени работы
- спорт (5.1)
- спортивные площадки
- приемные пункты прачечных и химчисток
- общественное питание (4.6)

- антенны сотовой, радиорелейной и спутниковой связи
- религиозное использование (3.7)
- коммунальное обслуживание (3.1)

вспомогательные виды использования земельного участка:

- зеленые насаждения
- хранение автотранспорта (2.7.1)
- хозяйственные постройки
- скважины для забора воды, индивидуальные колодцы (при условии организации зоны санитарной охраны не менее 30-50 м выше по потоку грунтовых вод)
- индивидуальные бани
- объекты наружного противопожарного водоснабжения (пожарные резервуары, водоемы)

2.3. Предельные (минимальные и (или) максимальные) размеры земельного участка и предельные параметры разрешенного строительства, реконструкции объекта капитального строительства, установленные градостроительным регламентом для территориальной зоны, в которой расположен земельный участок:

1	2	3	4	5	6	7	8	
Предельные (минимальные и (или) максимальные) размеры земельных участков, в том числе их площадь	Длина, м	Ширина, м	Площадь, м ² или га					
Без ограничений			Минимальный размер земельного участка для площадок для выгула собак: 600 (кв.м.); Максимальный размер земельного участка для всех видов разрешенного использования земельных участков, за исключением случаев, установленных настоящей статьей: 10000000 (кв.м.); Минимальный размер земельного участка для всех видов разрешенного использования земельных участков, за исключением случаев, установленных настоящей статьей: 1 (кв.м.); Максимальный размер земельного участка с видом разрешенного использования «для индивидуального жилищного строительства (2.1)»: 2000 (кв.м.); Минимальный размер земельного участка с видом разрешенного использования «для индивидуального жилищного строительства (2.1)»: 450 (кв.м.);	Минимальные отступы от границ земельного участка в целях определения мест допустимого размещения зданий, строений, сооружений, за пределами которых запрещено строительство зданий, строений, сооружений	Предельное количество этажей и (или) предельная высота зданий, строений, сооружений	Максимальный процент застройки в границах земельного участка, определяемый как отношение суммарной площади земельного участка, которая может быть застроена, ко всей площади земельного участка	Требования к архитектурным решениям объектов капитального строительства, расположенным в границах территории исторического поселения федерального или регионального значения	Иные показатели
				10,5 (м);		в границах земельного участка, определяемый как отношение суммарной площади земельного участка, которая может быть застроена, ко всей площади земельного участка с видом разрешенного использования «для индивидуального жилищного строительства (2.1)»: 30 %; в границах земельного участка, определяемый как отношение суммарной площади земельного участка, которая может быть застроена, ко всей площади земельного участка с видом разрешенного использования «блокированная жилая застройка (2.3)»: 40%; в границах земельного участка, определяемый как отношение суммарной площади земельного участка, которая может быть застроена, ко всей площади земельного участка для иных видов разрешенного использования: 40 %;	Без ограничений	Максимальный выступ за красную линию нависающих частей здания наземных уровней, выступающих из плоскости наружной стены фасада здания на высоте не менее 4,5 м над территорией общего пользования, составляет не более 1,2 м от красной линии. В случаях когда линия регулирования застройки отличается от красной линии, указанный выступ может быть произведен за линию регулирования застройки;

2.4. Требования к назначению, параметрам и размещению объекта капитального строительства на земельном участке, на который действие градостроительного регламента не распространяется или для которого градостроительный регламент не устанавливается:

Причины отнесения земельного участка к виду земельного участка, на который действие градостроительного регламента не распространяется или для которого градостроительный регламент не устанавливается	Реквизиты акта, регулирующего использование земельного участка	Требования к использованию земельного участка	Предельное количество этажей и (или) предельная высота зданий, строений, сооружений	Максимальный процент застройки в границах земельного участка, определяемый как отношение суммарной площади земельного участка, которая может быть застроена, ко всей площади земельного участка	Требования к параметрам объекта капитального строительства Иные требования к параметрам объекта капитального строительства	Требования к размещению объектов капитального строительства Минимальные отступы от границ земельного участка в целях определения мест допустимого размещения зданий, строений, сооружений, за пределами которых запрещено строительство зданий, строений, сооружений	Иные требования к размещению объектов капитального строительства
1	2	3	4	5	6	7	8

3. Информация о расположенных в границах земельного участка объектах капитального строительства и объектах культурного наследия

3.1. Объекты капитального строительства

№ _____ Не имеется , _____ Не имеется
(согласно чертежу (ам) градостроительного плана) (назначение объекта капитального строительства, этажность, высотность, общая площадь, площадь застройки)
инвентаризационный или кадастровый номер _____

3.2. Объекты, включенные в единый государственный реестр объектов культурного наследия (памятников истории и культуры) народов Российской Федерации

№ _____ Информация отсутствует , _____ Информация отсутствует
(согласно чертежу (ам) градостроительного плана) (назначение объекта культурного наследия, этажность, высотность, общая площадь, площадь застройки)

(наименование органа государственной власти, принявшего решение о включении выявленного объекта культурного наследия в реестр, реквизиты этого решения)

регистрационный номер в реестре _____ от _____ (дата)

4. Информация о расчетных показателях минимально допустимого уровня обеспеченности территории объектами коммунальной, транспортной, социальной инфраструктуры и расчетных показателях максимально допустимого уровня территориальной доступности указанных объектов для населения в случае, если земельный участок расположен в границах территории, в отношении которой предусматривается осуществление деятельности по комплексному и устойчивому развитию территории:

Информация о расчетных показателях минимально допустимого уровня обеспеченности территории									
Объекты коммунальной инфраструктуры			Объекты транспортной инфраструктуры			Объекты социальной инфраструктуры			Расчетный показатель
Наименование вида объекта	Единица измерения	Расчетный показатель	Наименование вида объекта	Единица измерения	Расчетный показатель	Наименование вида объекта	Единица измерения	Расчетный показатель	Расчетный показатель
1	2	3	4	5	6	7	8	9	9
Информация о расчетных показателях максимально допустимого уровня территориальной доступности									
Наименование вида объекта	Единица измерения	Расчетный показатель	Наименование вида объекта	Единица измерения	Расчетный показатель	Наименование вида объекта	Единица измерения	Расчетный показатель	Расчетный показатель
1	2	3	4	5	6	7	8	9	9

5. Информация об ограничениях использования земельного участка, в том числе если земельный участок полностью или частично расположен в границах зон с особыми условиями использования территорий

Земельный участок частично расположен в границах зоны с особыми условиями использования территории: Охранная зона инженерных коммуникаций, Охранная зона ВЛ 0,4 кВ от ТП-2302, ВЛ 0,4 кВ от ТП-2303, ВЛ 0,4 кВ от ТП-2304, ВЛ 0,4 кВ от ТП-2305, ВЛ 0,4 кВ от ТП-3277, ВЛ 0,4 кВ от ТП-3299, ВЛ 0,4 кВ от ТП-2298, площадь земельного участка, покрываемая зоной с особыми условиями использования территории, составляет 35 м², 59.01.2.3593 - Проектирование и строительство вести в соответствии с Постановлением Правительства РФ от 24. 02. 2009 № 160 "О порядке установления охранных зон объектов электросетевого хозяйства и особых условий использования земельных участков, расположенных в границах таких зон"

6. Информация о границах зон с особыми условиями использования территорий, если земельный участок полностью или частично расположен в границах таких зон:

Наименование зоны с особыми условиями использования территории с указанием объекта, в отношении которого установлена такая зона	Перечень координат характерных точек в системе координат, используемой для ведения Единого государственного реестра недвижимости		
	Обозначение (номер) характерной точки	X	Y
1	2	3	4
Охранная зона ВЛ 0,4 кВ	1	522338,87	2253663,34
	2	522337,9	2253664,76
	3	522315,27	2253649,78
	4	522315,72	2253649,06
	1	522338,87	2253663,34

7. Информация о границах зон действия публичных сервитутов Информация отсутствует

Обозначение (номер) характерной точки	Перечень координат характерных точек в системе координат, используемой для ведения Единого государственного реестра недвижимости	
	X	Y
-	-	-

8. Номер и (или) наименование элемента планировочной структуры, в границах которого расположен земельный участок

мкр Новые Ляды

9. Информация о технических условиях подключения (технологического присоединения) объектов капитального строительства к сетям инженерно-технического обеспечения, определенных с учетом программ комплексного развития систем коммунальной инфраструктуры поселения, городского округа

Технические условия подключения объекта к сетям инженерно-технического обеспечения: в соответствии с действующими техническими условиями эксплуатирующих организаций

10. Реквизиты нормативных правовых актов субъекта Российской Федерации, муниципальных правовых актов, устанавливающих требования к благоустройству территории

Решение Пермской городской Думы от 18.12.2018 № 265 "Об утверждении Правил благоустройства территории города Перми и о признании утратившими силу отдельных решений

11. Информация о красных линиях: _____

Обозначение (номер) характерной точки	Перечень координат характерных точек в системе координат, используемой для ведения Единого государственного реестра недвижимости	
	X	Y
1	522335,08	2253668,84
2	522337,17	2253665,72
3	522310,92	2253647,24

02.08.19 № 110-13366
на № 110-12960 от 22.07.2019 г.

Начальнику отдела
градостроительной подготовки
территории управления
территориального планирования
и механизмов реализации
Департамента
градостроительства и
архитектуры
Администрации г. Перми
А.В. Никулину

614000, г. Пермь,
ул. Сибирская, 15

О выдаче технических условий

Уважаемый Александр Владимирович!

В ответ на Ваш запрос № 059-22-01-20/2-984 от 17.07.2019 г. о выдаче технических условий подключения к сетям водоснабжения и водоотведения земельного участка для индивидуального жилищного строительства, расположенного по ул. Лесная, 21 в поселке Новые Ляды Свердловского района г. Перми, с предполагаемым объемом водопотребления и водоотведения 1,0 м³/сут., сообщаем следующее.

На настоящий момент, пропускная способность магистральных сетей водоснабжения и водоотведения поселка Новые Ляды, к которым возможно подключение объектов строительства в соответствии с установленными законодательством нормами, является недостаточной. В частности, для создания технической возможности требуется реконструкция данных магистральных сетей (увеличение их пропускной способности).

Для наличия технической возможности подключения к сетям водоснабжения необходимо:

1 вариант: Запроектировать и построить блокировочную сеть водопровода Д-200 мм от фильтровальной станции пос. Н. Ляды по ул. 40 лет Победы, 4 до ул. Ключевая и блокировочную сеть водопровода Д-150мм по ул. Ключевая от ул. Чкалова до ул. Лядовская, протяженностью 2350м;

2 вариант: Запроектировать и построить блокировочную сети водопровода Д-200 мм от фильтровальной станции пос. Н. Ляды по ул. 40 лет Победы, 4 до ул. Покрышкина и блокировочную сеть водопровода Д-150мм по ул. Ключевая от ул. Чкалова до ул. Лядовская, протяженностью 2700м.

Для наличия технической возможности подключения к сетям водоотведения необходимо:

1. Запроектировать и построить сеть канализации по ул. Чусовская от здания по ул. Железнодорожная, 21 и далее внутри квартала до КНС по ул. Береговая, 46, диаметр сети принять по расчету с учетом существующей и перспективной застройки не менее Д-300мм, ориентировочной протяженностью 900м.

2. Запроектировать и выполнить реконструкцию КНС по ул. Береговая, 46 и напорного коллектора.

3. Запроектировать и построить 2-ой напорный коллектор от КНС по ул. Береговая, 46, диаметр сети принять по расчету с учетом существующей и перспективной застройки, не менее 150-200мм, протяженностью 1050м.

Указанные мероприятия не предусмотрены в Схемах водоснабжения и водоотведения г. Перми, утвержденных Постановлением Администрации г. Перми от 28.12.2018 г. № 1085 на период до 2028г., а также Инвестиционной программой ООО «Новая городская инфраструктура Прикамья» в сфере водоснабжения, водоотведения и очистки сточных вод на территории г. Перми, утвержденной Приказом Министерства по тарифам Пермского края от 31.08.2018 г. № СЭД-46-04-38-8 на период с 2018 до 2022 гг.

Таким образом, на текущую дату техническая возможность подключения объекта к централизованным системам холодного водоснабжения отсутствует вследствие отсутствия

Администрация г. Перми
Департамент градостроительства и архитектуры
14 АВТ 2019

резерва мощности (пропускной способности сетей и сооружений) и отсутствия в Инвестиционной программе мероприятий, обеспечивающих данную техническую возможность.

Технические условия могут быть выданы только после обеспечения технической возможности водоснабжения и водоотведения с соблюдением нормативных требований.

При проектировании могут быть применены альтернативные способы водоснабжения и водоотведения, без подключения к централизованным системам водопровода и канализации г. Перми (снабжение водой от скважины, отвод стоков на локальные очистные сооружения, канализование жилого дома в выгребную яму с последующим вывозом стоков спец. машинами), которые должны соответствовать всем нормативным требованиям Российской Федерации.

Технический директор



А.А. Политов

09.08.2019
На _____

№ Запросов-22/3044
от _____

614107, г. Пермь, ул. Инженерная, д. 17
Тел.: (342) 243-50-59, Факс: (342) 263-38-11
E-mail: pe-ces@rosseti-ural.ru

Начальнику отдела
градостроительной подготовки
территорий управления
территориального планирования и
механизмов реализации

А.В. Никулину

ул. Сибирская, д. 15
г. Пермь, 614000

О выдаче технических условий

Уважаемая Александр Владимирович!

В ответ на Ваши запросы от 16.07.2019 года №059-22-01-20/2-971, №059-22-01-20/2-976, от 17.07.2019 года №059-22-01-20/2-991, от 19.07.2019 года №059-22-01-20/2-1037 о выдаче технических условий с целью технологического присоединения к сетям ОАО «МРСК Урала» земельных участков по адресу: п.Новые Ляды, ул.Дальняя, 29б, ул.Островского, 111а, 109б, 107б, ул.Лесная, 21, ул.Кутузова, 2а, ул.Подгорная, 20, сообщаем следующее.

В соответствии с п.1 ст.21, п.1 ст.26 Федерального закона «Об электроэнергетике» от 26.03.2003г. №35-ФЗ порядок технологического присоединения к электрическим сетям регламентирован Правилами технологического присоединения энергопринимающих устройств потребителей электрической энергии, объектов по производству электрической энергии, а также объектов электросетевого хозяйства, принадлежащих сетевым организациям и иным лицам, к электрическим сетям, утвержденными Постановлением Правительства РФ от 27.12.2004г. №861 (далее – Правила).

В силу п. 6 Правил технологическое присоединение осуществляется на основании договора, заключаемого между сетевой организацией и юридическим или физическим лицом. Перечень мероприятий по технологическому присоединению определяется в технических условиях.

Согласно пунктам 15, 25, 25.1 Правил технические условия являются неотъемлемым приложением к соответствующему договору технологического присоединения и представляют собой техническое решение присоединения конкретного энергопринимающего устройства к сетям электросетевой организации, которое предусматривает точки присоединения, требования к усилению существующей сети, иные технические требования.



При этом Правилами не предусмотрена подготовка и выдача сетевой организацией частным лицам либо органам государственной власти (местного самоуправления) каких-либо предварительных технических условий на подключение к электрическим сетям без подачи заявки на технологическое присоединение и без заключения договора технологического присоединения.

Технические условия для технологического присоединения предоставляются заявителю сетевой организацией вместе с договором о технологическом присоединении на основании пункта 15 Правил. Срок действия технических условий составляет от двух до пяти лет.

Срок осуществления мероприятий по технологическому присоединению определен в Правилах, также, срок определяется исходя из инвестиционной программы сетевой организации.

Размер платы, по состоянию на 08.08.2019 года, определяется в соответствии с постановлением региональной службы по тарифам Пермского края от 28.12.2018 №171-тп «Об установлении платы за технологическое присоединение к электрическим сетям территориальных сетевых организаций Пермского края на 2019 год», исходя из протяженности линий, количества трансформаторных подстанций, категоричности токоприемников. Силами ОАО «МРСК Урала» на данном этапе определение размера платы не представляется возможным, так как она зависит от параметров токоприемников и протяженности выбранных трасс строительства.

На основании вышеизложенного, для получения сведений о наличии источников электроснабжения для подключения указанных выше объектов строительства, получения технических условий необходимо направить в адрес ОАО «МРСК Урала» соответствующие заявки на технологическое присоединение с указанием сведений и приложением необходимых документов в соответствии с пунктами 8, 9, 10, 11, 12 Правил.

Подача заявок осуществляется по адресу: г. Пермь, ул. Камчатовская, 26, «Центр обслуживания клиентов».

Режим работы:

- пн-ср - с 8:00 до 17:00;
- чт - с 8:00 до 19:00;
- пт - с 8:00 до 16:00;
- сб-вс – выходной.

Либо Вы можете подать онлайн-заявку в Личном кабинете на сайте ОАО «МРСК Урала».

Заместитель директора
по технологическому присоединению



Д.А. Грызунов



Акционерное общество
«Газпром газораспределение Пермь»
(АО «Газпром газораспределение Пермь»)

Пермский районный филиал

ул. Оверятская, д. 54, г. Пермь.
Пермский край, Российская Федерация, 614065
тел.: +7 (342) 220-02-21, факс: +7 (342) 220-02-52
e-mail: post@prf.ugaz.ru
ОКПО 03295605, ОГРН 1025900512670, ИНН 5902183841, КПП 590502003

10.09.19 № 1294/19
на № _____ от _____

Начальнику
Департамента градостроительства
и архитектуры

614000, г. Пермь,
ул. Сибирская, д.15

тел. 8(342)2127257
e-mail: dga@gorodperm.ru

О технической возможности

Уважаемый Александр Владимирович!

На Ваш запрос вх. № 2552 от 04.09.2019 г. о технической возможности подключения к сетям газоснабжения объекта капитального строительства расположенных по адресу: п.Н.Ляды, ул.Дальняя, 29б ; ул.Островского, 111а; ул.Островского, 109б; ул.Лесная,21; ул.Кутузова, 2а; ул.Островского, 109а; ул.Островского, 105а; ул.Подгорная, 20; ул.Островского, 107б, сообщаем следующее:

1. п.Н.Ляды, ул.Дальняя, 29б – техническая возможность имеется. Ближайшая точка подключения – газопровод низкого давления Ду-63 мм по ул. Дальняя, расположенный на расстоянии 48 метров от точки подключения до границ земельного участка.

2. п.Н.Ляды, ул.Островского, 111а – техническая возможность имеется. Ближайшая точка подключения – газопровод низкого давления Ду-63 мм по ул. Островского, расположенный на расстоянии 20 метров от точки подключения до границ земельного участка.

3. п.Н.Ляды, ул.Островского, 109б – техническая возможность имеется. Ближайшая точка подключения – газопровод низкого давления Ду-63 мм по ул. Островского, расположенный на расстоянии 25 метров от точки подключения до границ земельного участка.

4. п.Н.Ляды, ул.Лесная,21 – техническая возможность имеется. Ближайшая точка подключения – газопровод низкого давления Ду-63 мм по ул. Береговая, расположенный на расстоянии 20 метров от точки подключения до границ земельного участка.

5. п.Н.Ляды, ул.Кутузова, 2а – техническая возможность имеется. Ближайшая точка подключения – газопровод низкого давления Ду-90 мм по ул. Островского, расположенный на расстоянии 15 метров от точки подключения до границ земельного участка.



6. п.Н.Ляды, ул.Островского, 109а – техническая возможность имеется. Ближайшая точка подключения – газопровод низкого давления Ду-63 мм по ул. Островского, расположенный на расстоянии 15 метров от точки подключения до границ земельного участка.

7. п.Н.Ляды, ул.Островского, 105а – техническая возможность имеется. Ближайшая точка подключения – газопровод низкого давления Ду-90 мм по ул. Мира, расположенный на расстоянии 50 метров от точки подключения до границ земельного участка.

8. п.Н.Ляды, ул.Подгорная, 20 – техническая возможность имеется. Ближайшая точка подключения – газопровод низкого давления Ду-90 мм по ул. Лиственная, расположенный на расстоянии 100 метров от точки подключения до границ земельного участка.

9. п.Н.Ляды, ул.Островского, 107б – техническая возможность имеется. Ближайшая точка подключения – газопровод низкого давления Ду-90 мм по ул. Лиственная, расположенный на расстоянии 30 метров от точки подключения до границ земельного участка.


Стоимость подключения (технологического присоединения) объектов капитального строительства, возможно, определить после предоставления полного пакета документов, в рамках Постановления Правительства РФ №1314 от 30.12.2013 года, в том числе предоставления планируемого максимального часового расхода природного газа.

Приложения: Информация о земельных участках – на 9 л. в 1 экз.

Зам.гл.инженера по БЭ и ТН



В.Н.Сальников



Исп. Т.В.Кутырева
220-02-38



АДМИНИСТРАЦИЯ ГОРОДА ПЕРМИ
УПРАВЛЕНИЕ ПО ЭКОЛОГИИ
И ПРИРОДОПОЛЬЗОВАНИЮ

Ул. Советская, 22, г. Пермь, 614000
Тел./факс (342) 210-99-91
E-mail: uer@gorodperm.ru
<http://www.prirodaperm.ru>
ОКПО 52254767, ОГРН 102590051461,
ИНН 5904082510

Победителю конкурса

№ _____
На № _____ от _____

Перечень мероприятий по охране окружающей среды № 339 от 09.08.2019

Наименование и адрес объекта – Строительство индивидуального жилого дома по ул.Лесная,21 в п.Новые Ляды Свердловского района города Перми.

Инициатор деятельности – Победитель конкурса.

Условия строительства:

1. Проектом предусмотреть:

1.1. Нанесение существующих деревьев на стройгенплане.

1.2. Максимальное сохранение существующих деревьев.

1.3. Снос деревьев, попадающих под пятно застройки, вести на основании акта комиссионного обследования зеленых насаждений в соответствии с решением Пермской городской Думы от 26.08.2014 г. № 155. Указанный акт должен быть составлен на основании проектной документации. Остальные деревья сохранить.

1.4. Восстановление зеленых насаждений вести в соответствии с решением Пермской городской Думы от 26 августа 2014 г. № 155.

1.5. Сбор и отвод ливневых вод с использованием вариантов решений в зависимости от:

а) наличия централизованной системы ливневой канализации;

б) площади водосбора с учетом транзитных вод с прилегающей территории;

в) угла наклона рельефа, включающий прилегающие территории;

г) применения иных решений равномерного отвода поверхностного стока с запрашиваемой территории на прилегающие территории.

1.6. Определение видов образующихся отходов и мест их размещения на период эксплуатации.

1.7. Конкретные мероприятия по охране окружающей среды на период строительства, включая:

- установку временного защитного ограждения строительной площадки,
- ограждение существующих зеленых насаждений, не попадающих под пятно застройки,
- прокладку коммуникаций осуществлять на расстоянии не менее 2 м от ствола дерева, чтобы не повредить корневую систему,
- не использовать приствольные круги существующих деревьев (ø 1м) под складирование материалов и установки временных сооружений,
- определение видов и объемов образующихся отходов и мест их размещения,
- систематический вывоз отходов,
- недопущение загрязнения атмосферы, почвы и подземных вод,
- предотвращение выноса грязи автотранспортом, выезжающим со строительной площадки.

Срок действия перечня мероприятий - 3 года.

Начальник управления

И.П.Хайдаров





АДМИНИСТРАЦИЯ
ГОРОДА ПЕРМИ
УПРАВЛЕНИЕ ВНЕШНЕГО
БЛАГОУСТРОЙСТВА

Ленина ул., д. 25, Пермь, 614000
тел./факс (342) 212-62-80
e-mail: uvb@gorodperm.ru
http://www.gorodperm.ru
ОКПО 12061797, ОГРН 1025900533460,
ИНН 5902290307

19.08.2019 № 059-24-01-31/3-16
059-22-01-20/3-2082 от 16.07.2019
На № _____ от _____

**Заключение о возможности
размещения объектов**

Начальнику отдела
градостроительной подготовки
территорий управления
территориального планирования и
механизмов реализации
департамента градостроительства
и архитектуры администрации
города Перми
Никулину А.В.

Уважаемый Александр Владимирович!

Управление внешнего благоустройства администрации города Перми считает возможным предоставление земельных участков расположенных по адресам:

- Свердловский р-н, ул. Соболинская 5-я, 1в;
- Кировский р-н, ул. Бузулукская, 32а;
- Новые Ляды р-н, ул.Островского, 111а;
- Орджоникидзевский р-н, ул. Федотова, 76;
- Новые Ляды р-н, ул. Островского, 109б;
- Новые Ляды р-н, ул. Лесная, 21;
- Мотовилихинский р-н, ул. Окраинная, 14в;
- Кировский р-н, ул. Фиалковая, 40;
- Свердловский р-н, ул. Бахаревская, 30;
- Мотовилихинский р-н, Бойный 2-й пер., 7 под индивидуальное жилищное строительство, при следующих условиях.

Поверхностный водоотвод решить проектом без подтопления смежных территорий, в соответствии с действующими нормативно-правовыми актами и природоохранным законодательством.



Предусмотреть ликвидацию разрушений, а также поврежденной существующего дорожного покрытия.


Предусмотреть присоединение к улично-дорожной сети в твердом покрытии.

Получить от владельца автомобильной дороги согласие на размещение прилегающего подъезда к дороге.

Временный подъезд, а также обустройство и содержание строительной площадки организовать в соответствии с решением Пермской городской Думы от 18.12.2018 №265 «Об утверждении Правил благоустройства территории города Перми и о признании утратившими силу отдельных решений Пермской городской Думы».

И.о. первого заместителя начальника управления

С.И. Красильников





**АДМИНИСТРАЦИЯ
ГОРОДА ПЕРМИ
ДЕПАРТАМЕНТ
ОБЩЕСТВЕННОЙ
БЕЗОПАСНОСТИ**

Сибирская ул., д. 10, Пермь, 614000
тел./факс (342) 212-31-25
e-mail: dob@gorodperm.ru
http://www.gorodperm.ru
ОКПО 98060258, ОГРН 1065902057671,
ИНН 5902293403, КПП 590201001

Начальнику отдела
градостроительной подготовки
территорий управления
территориального планирования
и механизмов реализации
департамента градостроительства
и архитектуры администрации
города Перми
Никулину А.В.

№ _____
На № ^{059-22-01-20/3-2082} от 16.07.2019

О выдаче технических условий

Уважаемый Александр Владимирович!

В ответ на запрос о возможности размещения объектов на земельных участках, в соответствии с п.4.2.2 «Порядка подготовки и утверждения документации по планировке территории», утвержденного постановлением администрации города Перми от 03.05.2018 № 267, направляем следующие сведения:

1. Участок, расположенный по ул. 5-й Соболинской, 1в Свердловского района города Перми в зоны возможного химического заражения и возможного катастрофического затопления не попадает.

На данной территории объекты гражданской обороны и организации, отнесенные к категории по гражданской обороне, отсутствуют.

Оконечные устройства автоматизированной системы оповещения населения города Перми отсутствуют.

Необходимо предусматривать размещение сиренно-речевых узлов оповещения согласно пунктов 6.38, 6.39 СП 165.1325800.2014 «Свод правил. Инженерно-технические мероприятия по гражданской обороне. Актуализированная редакция СНиП 2.01.51-90».

В соответствии с постановлением Правительства Пермского края от 21.06.2013 № 731-п «О создании комплексной системы экстренного оповещения населения об угрозе возникновения или возникновения чрезвычайных ситуаций в Пермском крае» руководителям объектов с массовым пребыванием людей рекомендовано обеспечить создание систем оповещения и подключение к оборудованию региональной автоматизированной системы централизованного оповещения населения города Перми, установленного в ЕДДС города Перми.

2. Участок, расположенный по ул. Бузулукская, 32а Кировского района города Перми в зоны возможного химического заражения и катастрофического затопления не попадает.



На данной территории объекты гражданской обороны и организации, отнесенные к категории по гражданской обороне, отсутствуют.

Данный участок попадает в зону региональной автоматизированной системы централизованного оповещения населения города Перми, сирена установлена по адресу: ул. Светлогорская, 19.

3. Участок, расположенный по ул. Островского, 111а в пос. Новые Ляды Свердловского района города Перми в зоны возможного химического заражения и катастрофического затопления не попадает.

На данной территории объекты гражданской обороны и организации, отнесенные к категории по гражданской обороне, отсутствуют.

Данный участок попадает в зону региональной автоматизированной системы централизованного оповещения населения города Перми, сирена установлена по адресу: ул. 40 лет Победы, 10.

4. Участок, расположенный по ул. Федотова, 76 в Орджоникидзевском районе города Перми в зоны возможного химического заражения и возможного катастрофического затопления не попадает.

На данной территории объекты гражданской обороны и организации, отнесенные к категории по гражданской обороне, отсутствуют.

Данный участок попадает в зону региональной автоматизированной системы централизованного оповещения населения города Перми, сирена установлена по адресу: Молдавская, ба.

5. Участок, расположенный по ул. Островского, 109б в пос. Новые Ляды Свердловского района города Перми в зоны возможного химического заражения и катастрофического затопления не попадает.

На данной территории объекты гражданской обороны и организации, отнесенные к категории по гражданской обороне, отсутствуют.

Данный участок попадает в зону региональной автоматизированной системы централизованного оповещения населения города Перми, сирена установлена по адресу: ул. 40 лет Победы, 10.

6. Участок, расположенный по ул. Лесная, 21 в пос. Новые Ляды Свердловского района города Перми в зоны возможного химического заражения и катастрофического затопления не попадает.

На данной территории объекты гражданской обороны и организации, отнесенные к категории по гражданской обороне, отсутствуют.

Данный участок попадает в зону региональной автоматизированной системы централизованного оповещения населения города Перми, сирена установлена по адресу: ул. 40 лет Победы, 10.

7. Участок, расположенный по ул. Крайняя, 14в Мотовилихинского района города Перми в зоны возможного химического заражения и возможного катастрофического затопления не попадает.

На данной территории объекты гражданской обороны и организации, отнесенные к категории по гражданской обороне, отсутствуют.

Оконечные устройства автоматизированной системы оповещения населения города Перми отсутствуют.



Необходимо предусматривать размещение сиренно-речевых узлов оповещения согласно пунктов 6.38, 6.39 СП 165.1325800.2014 «Свод правил. Инженерно-технические мероприятия по гражданской обороне. Актуализированная редакция СНиП 2.01.51-90».

В соответствии с постановлением Правительства Пермского края от 21.06.2013 № 731-п «О создании комплексной системы экстренного оповещения населения об угрозе возникновения или возникновения чрезвычайных ситуаций в Пермском крае» руководителям объектов с массовым пребыванием людей рекомендовано обеспечить создание систем оповещения и подключение к оборудованию региональной автоматизированной системы централизованного оповещения населения города Перми, установленного в ЕДДС города Перми.

8. Участок, расположенный по ул. Фиалковая, 40 в Кировском районе города Перми в зоны возможного химического заражения и возможного катастрофического затопления не попадает.

На данной территории объекты гражданской обороны отсутствуют.

На данной территории имеются организации, отнесенные к категории по гражданской обороне.

Оконечные устройства автоматизированной системы оповещения населения города Перми отсутствуют.

Необходимо предусматривать размещение сиренно-речевых узлов оповещения согласно пунктов 6.38, 6.39 СП 165.1325800.2014 «Свод правил. Инженерно-технические мероприятия по гражданской обороне. Актуализированная редакция СНиП 2.01.51-90».

В соответствии с постановлением Правительства Пермского края от 21.06.2013 № 731-п «О создании комплексной системы экстренного оповещения населения об угрозе возникновения или возникновения чрезвычайных ситуаций в Пермском крае» руководителям объектов с массовым пребыванием людей рекомендовано обеспечить создание систем оповещения и подключение к оборудованию региональной автоматизированной системы централизованного оповещения населения города Перми, установленного в ЕДДС города Перми.

9. Участок, расположенный по ул. Бахаревская, 30 в Свердловском районе города Перми в зоны возможного химического заражения и катастрофического затопления не попадает.

На данной территории объекты гражданской обороны и организации, отнесенные к категории по гражданской обороне, отсутствуют.

Данный участок попадает в зону региональной автоматизированной системы оповещения населения. Сирена установлена по адресу: ул. Васильева, 5.

10. Участок, расположенный по пер. 2-й Бойный, 7 Мотовилихинского района города Перми в зоны возможного химического заражения и катастрофического затопления не попадает.

На данной территории объекты гражданской обороны и организации, отнесенные к категории по гражданской обороне, отсутствуют.

Данный участок попадает в зону региональной автоматизированной системы оповещения населения. Сирена установлена по адресу: ул. Ивана Франко, 38.

При размещении объектов на вышеуказанных земельных участках необходимо соблюдать требования следующих документов: от 21 декабря 1994 г. № 69-ФЗ



«О пожарной безопасности», от 22 июля 2008 г. № 123-ФЗ «Технический регламент о требованиях пожарной безопасности», обеспечить расстояние до существующих строений для обеспечения подъезда и разворота пожарной техники.

При проектировании инженерных коммуникаций на данной территории просим запроектировать источники противопожарного водоснабжения с пожарными гидрантами и обеспечить исполнение п. 1.4.2.2 Региональных нормативов градостроительного проектирования «Расчетные показатели обеспеченности населения Пермского края объектами пожарной охраны», утвержденных постановлением Правительства Пермского края от 22.07.2016 № 489-п.

Согласно п.п. 8.6, 9.11 СП 8.13130.2009 «Системы противопожарной защиты. Источники наружного противопожарного водоснабжения. Требования пожарной безопасности» пожарные водоемы (резервуары) и пожарные гидранты надлежит размещать из условия обслуживания ими зданий, находящихся в радиусе – 200 м.

Кроме того, требует проработки вопрос о проведении мероприятий по инженерной защите территории, зданий, сооружений от опасных геологических процессов в соответствии с СП 116.13330.2012, утвержденных приказом Минрегиона России от 30.06.2012 № 274.

В соответствии с требованиями главы 4 СП 11-112-2001 от 01.01.2002 «Порядок разработки и состав раздела «Инженерно-технические мероприятия гражданской обороны. Мероприятия по предупреждению чрезвычайных ситуаций градостроительной документации для территорий городских и сельских поселений, других муниципальных образований» заказчик градостроительной документации осуществляет сбор исходных данных и требования для разработки раздела «ИТМ ГОЧС».

Исходные данные для разработки раздела «ИТМ ГОЧС» представляет ГУ МЧС России по Пермскому краю по соответствующему запросу. Примерная форма запроса приведена в приложении «Б» вышеуказанного свода правил.

Дополнительно сообщаем, что департамент общественной безопасности администрации города Перми не является уполномоченным органом по согласованию возможности размещения объектов на территории города Перми.

С уважением,
заместитель начальника департамента –
начальник отдела координации
в сфере общественной безопасности

А.В. Бушуев





ГОСУДАРСТВЕННАЯ ИНСПЕКЦИЯ
ПО ОХРАНЕ ОБЪЕКТОВ КУЛЬТУРНОГО
НАСЛЕДИЯ ПЕРМСКОГО КРАЯ

Ул. 25 Октября, д. 18а, г. Пермь, 614000
Тел. (342) 212-05-29, факс (342) 212-05-88
E-mail: info@giokn.permkrai.ru
ОКПО 15529947, ОГРН 1175958018576
ИНН/КПП 5902043202/590201001

13.08.2019 № Исх55-01-17.2-170

СЭД-059-22-01-20/2-978 от 16.07.2019

О возможности размещения
объектов на испрашиваемых
земельных участках в г. Перми

Начальнику отдела
градостроительной
подготовки территорий
управления территориального
планирования и механизмов
реализации департамента
градостроительства и
архитектуры администрации
г. Перми

Никулину А.В.

Уважаемый Александр Владимирович!

Рассмотрев Ваш запрос, Государственная инспекция по охране объектов культурного наследия Пермского края сообщает следующее.

На момент обращения в границах земельных участков:

№	Адрес земельного участка	Цель
1	Свердловский р-н, ул. Соболинская 5-я, 1в	Индивидуальное жилищное строительство
2	Кировский р-н, ул. Бузулукская, 32а	Индивидуальное жилищное строительство
3	Новые Ляды р-н, ул.Островского, 111а	Индивидуальное жилищное строительство
4	Орджоникидзевский р-н, ул. Федотова, 76	Индивидуальное жилищное строительство
5	Новые Ляды р-н, ул. Островского, 109б	Индивидуальное жилищное строительство
6	Новые Ляды р-н, ул. Лесная, 21	Индивидуальное жилищное строительство
7	Мотовилихинский р-н, ул. Окраинная, 14в	Индивидуальное жилищное строительство
8	Кировский р-н, ул. Фиалковая, 40	Индивидуальное жилищное строительство
9	Свердловский р-н, ул. Бахаревская, 30	Индивидуальное жилищное строительство
10	Мотовилихинский р-н, Бойный 2-й пер., 7	Индивидуальное жилищное строительство

объекты культурного наследия, включенные в единый государственный реестр, либо выявленные объекты культурного наследия, а также объекты, обладающие признаками объекта культурного наследия, отсутствуют. Участки расположены вне зон охраны и защитных зон объектов культурного наследия.



В соответствии с федеральными законами ограничения для размещения капитальных объектов на испрашиваемых участках, по условиям охраны объектов культурного наследия, не имеются.

Начальник инспекции



А.С. Жуковский

Вильданов Родион Фаясович
212 50 96





МЧС РОССИИ

ГЛАВНОЕ УПРАВЛЕНИЕ
МИНИСТЕРСТВА РОССИЙСКОЙ ФЕДЕРАЦИИ
ПО ДЕЛАМ ГРАЖДАНСКОЙ ОБОРОНЫ,
ЧРЕЗВЫЧАЙНЫМ СИТУАЦИЯМ И ЛИКВИДАЦИИ
ПОСЛЕДСТВИЙ СТИХИЙНЫХ БЕДСТВИЙ
ПО ПЕРМСКОМУ КРАЮ
(Главное управление МЧС России
по Пермскому краю)

ул. Екатерининская, 53а, г. Пермь, 614990
Телефон: (342) 258-40-01 Факс (342) 212-42-52
E-mail: ngu@ugps.perm.ru

04.09.19 № 6208-3-2-5/3

На № 059-22-01-20/2-977 от 16.07.2019

Начальнику
отдела градостроительной
подготовки территорий управления
территориального планирования и
механизмов реализации
Департамента градостроительства и
архитектуры города Перми

А.В. Никулину

ул. Сибирская, 15, г. Пермь, 614000

О предоставлении данных

Уважаемый Александр Владимирович!

Главным управлением МЧС России по Пермскому краю получено и рассмотрено Ваше обращение по вопросу предоставления информации по земельному участку, расположенному по адресу: г. Пермь, Свердловский район, п. Новые Ляды, ул. Лесная, 21.

Сообщаем, что земельный участок по адресу г. Пермь, Свердловский район, п. Новые Ляды, ул. Лесная, 21 не попадает в зону возможного катастрофического затопления, индивидуальное жилищное строительство на данной территории возможно.

Начальник отдела ИТМ, РХБ и МЗ
управления гражданской защиты
подполковник

Д.Н. Говоров



Л.Г. Маслеева
(342) 236-09-48