



АДМИНИСТРАЦИЯ ГОРОДА ПЕРМИ
ЗАМЕСТИТЕЛЬ ГЛАВЫ АДМИНИСТРАЦИИ
ГОРОДА ПЕРМИ-НАЧАЛЬНИК ДЕПАРТАМЕНТА
ЗЕМЕЛЬНЫХ ОТНОШЕНИЙ
РАСПОРЯЖЕНИЕ

18.09.2019

№ 1278



**О проведении аукциона
на право заключения договоров
аренды земельных участков
в Свердловском
и Индустриальном районах
города Перми**

На основании статьи 39.11 Земельного кодекса Российской Федерации, Положения о департаменте земельных отношений администрации города Перми, утвержденного решением Пермской городской Думы от 24 февраля 2015 г. № 39:

1. Провести аукцион на право заключения договоров аренды земельных участков, государственная собственность на которые не разграничена, согласно перечню земельных участков, выставляемых на аукцион, в соответствии с приложением к настоящему распоряжению.

2. Настоящее распоряжение вступает в силу со дня подписания.

3. Контроль за исполнением распоряжения возложить на заместителя начальника департамента земельных отношений администрации города Перми Ильиных О.Г.



О.В. Немирова

Закoptелова Л.А.

Приложение 1
к распоряжению заместителя главы
администрации города Перми -
начальника департамента земельных
отношений
от 18.09.2019 № 1278

ПЕРЕЧЕНЬ
земельных участков, выставляемых на аукцион

№ п/п	Кадастровый номер земельного участка	Адрес земельного участка	Площадь, кв. м	Разрешенное использование земельного участка	Срок действия договора аренды
1	2	3	4	5	6
1	59:01:5010047:128	г. Пермь, Свердловский район, ул. Бродовское кольцо, 197	995	Площадки для отдыха с элементами озеленения	4 года 11 месяцев
2	59:01:4413926:144	г. Пермь, Индустриальный район, ул. 3-я Мало-Субботгинская, 9	881	Площадки для отдыха с элементами озеленения	4 года 11 месяцев

Выписка из Единого государственного реестра недвижимости об объекте недвижимости

Сведения о характеристиках объекта недвижимости

На основании запроса от 13.08.2019, поступившего на рассмотрение 13.08.2019, сообщаем, что согласно записям Единого государственного реестра недвижимости:

Земельный участок			
вид объекта недвижимости			
Лист №1	Раздел 1	Всего листов раздела 1: 2	Всего разделов: 5
		Всего листов выписки: 6	
13 августа 2019г. № КУВИ-001/2019-19890467			
Кадастровый номер: 59:01:4413926:144			
Номер кадастрового квартала: 59:01:4413926			
Дата присвоения кадастрового номера: 04.04.2018			
Ранее присвоенный государственный учетный номер: данные отсутствуют			
Адрес (местоположение): Пермский край, г. Пермь, Индустриальный район, ул. Мало-Субботинская 2-я			
Площадь, м2: 881 +/- 10.39			
Кадастровая стоимость, руб.: 1657407.68			
Кадастровые номера расположенных в пределах земельного участка объектов недвижимости: данные отсутствуют			
Кадастровые номера объектов недвижимости, из которых образован объект недвижимости: данные отсутствуют			
Кадастровые номера образованных объектов недвижимости: данные отсутствуют			
Категория земель: Земли населенных пунктов			
Виды разрешенного использования: площадки для отдыха с элементами озеленения			
Сведения о кадастровом инженере: 14908, образованием земельного участка из земель, находящихся в государственной или муниципальной собственности, расположенного: Пермский край, Пермь г, Индустриальный р-н, Мало-Субботинская 3-я ул, СЭД-059-22-01-20.3-711, 2017-12-12			
Сведения о лесах, водных объектах и об иных природных объектах, расположенных в пределах земельного участка: данные отсутствуют			
Сведения о том, что земельный участок полностью или частично расположен в границах зоны с особыми условиями использования территории или территории объекта культурного наследия: Земельный участок полностью расположен в границах зоны с реестровым номером 59:32-6.553 от 27.04.2015, дата решения: 11.03.2010, номер решения: 138, наименование ОГВ/ОМСУ: Правительство Российской Федерации			
Сведения о том, что земельный участок расположен в границах особой экономической зоны, территории опережающего социально-экономического развития, зоны территориального развития в Российской Федерации, игорной зоны: данные отсутствуют			

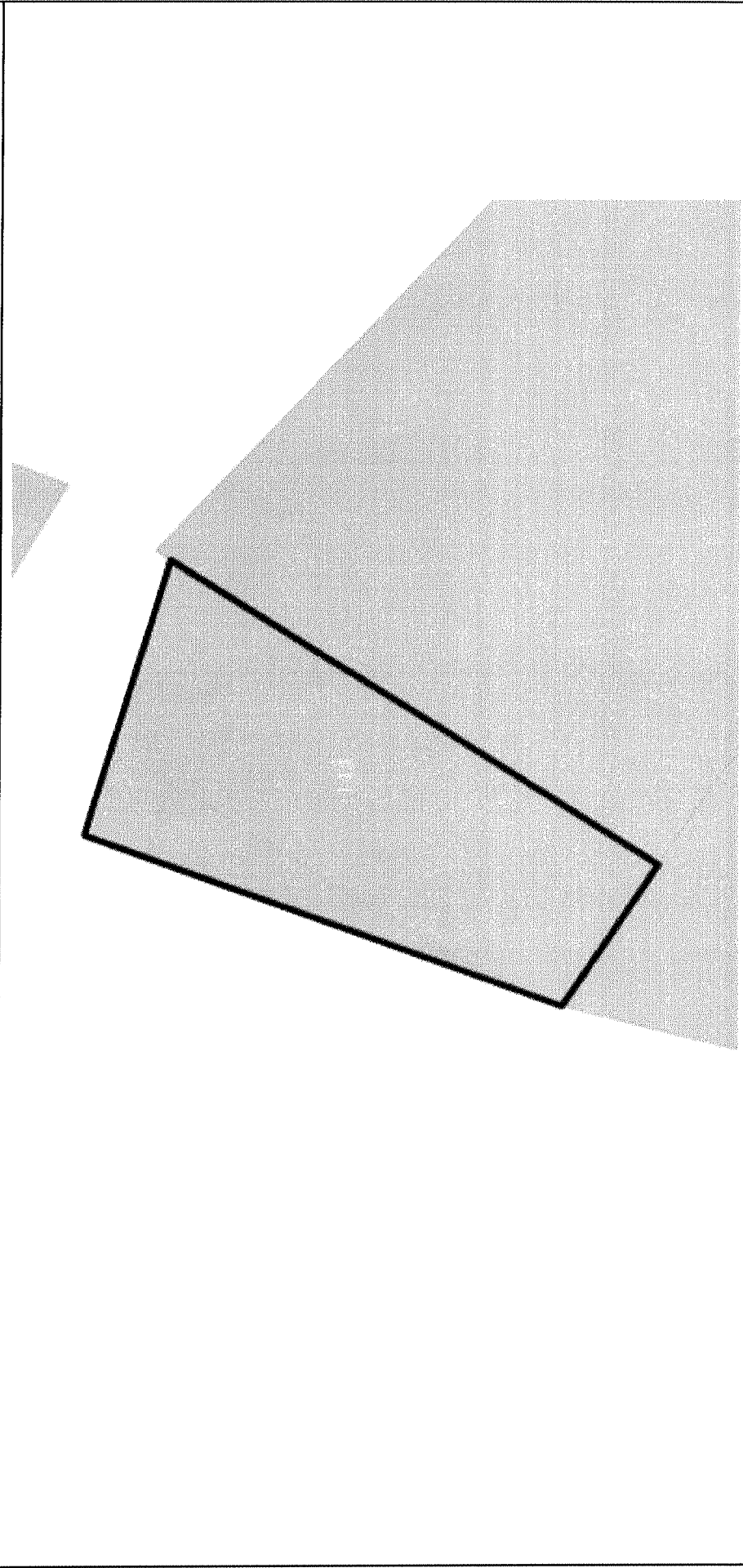
полное наименование должности	подпись	инициалы, фамилия
		М.П.

Земельный участок		Вид объекта недвижимости	
Лист №2 Раздел 1	Всего листов раздела 1: 2	Всего разделов: 5	Всего листов выписки: 6
13 августа 2019г. № КУВИ-001/2019-19890467			
Кадастровый номер: 59:01:4413926:144			
Сведения о том, что земельный участок расположен в границах особо охраняемой природной территории, охотничьих угодий, лесничеств, лесопарков:	данные отсутствуют		
Сведения о результатах проведения государственного земельного надзора:	данные отсутствуют		
Сведения о расположении земельного участка в границах территории, в отношении которой утвержден проект межевания территории:	данные отсутствуют		
Условный номер земельного участка:	данные отсутствуют		
Сведения о принятии акта и (или) заключении договора, предусматривающих предоставление в соответствии с земельным законодательством исполнительным органом государственного органа власти или органом местного самоуправления, находящегося в государственной или муниципальной собственности земельного участка для строительства наемного дома социального использования или наемного дома коммерческого использования:	данные отсутствуют		
Сведения о том, что земельный участок или земельные участки образованы на основании решения об изъятии земельного участка и (или) расположенного на нем объекта недвижимости для государственных или муниципальных нужд:	данные отсутствуют		
Сведения о том, что земельный участок образован из земель или земельного участка, государственная собственность на которые не разграничена:	Земельный участок образован из земель или земельного участка, государственная собственность на которые не разграничена. В соответствии с Федеральным законом от 25 октября 2001 г. № 137-ФЗ "О введении в действие Земельного кодекса Российской Федерации" орган Администрации города Перми уполномочен на распоряжение таким земельным участком.		
Сведения о наличии земельного спора о местоположении границ земельных участков:	данные отсутствуют		
Статус записи об объекте недвижимости:	Сведения об объекте недвижимости имеют статус "актуальные"		
Особые отметки:	Земельный участок подлежит снятию с государственного кадастрового учета по истечении пяти лет со дня его государственного кадастрового учета, если на него не будут зарегистрированы права.		
Получатель выписки:	Департамент земельных отношений администрации города Перми		
полное наименование должности		инициалы, фамилия	
подпись		М.П.	

Выписка из Единого государственного реестра недвижимости об объекте недвижимости
 Описание местоположения земельного участка

Земельный участок		
вид объекта недвижимости		
Лист №1 Раздел 3	Всего листов раздела 3: 1	Всего разделов: 5
13 августа 2019г. № КУВИ-001/2019-19890467		Всего листов выписки: 6
Кадастровый номер: 59:01:4413926:144		

План (чертеж, схема) земельного участка



Масштаб 1:500	Условные обозначения:
полное наименование должности	подпись
	инициалы, фамилия

М.П.

Выписка из Единого государственного реестра недвижимости об объекте недвижимости
 Описание местоположения земельного участка

Земельный участок			
вид объекта недвижимости			
Лист №1	Раздел 3.1	Всего листов раздела 3.1: 1	Всего разделов: 5
13 августа 2019г. № КУВИ-001/2019-19890467			Всего листов выписки: 6
Кадастровый номер: 59:01:4413926:144			

Описание местоположения границ земельного участка							
№ п/п	Номер точки		Дирекционный угол	Горизонтальное проложение, м	Описание закрепления на местности	Кадастровые номера смежных участков	Сведения об адресах правообладателей смежных земельных участков
	начальная ая	конечная ая					
1	2	3	4	5	6	7	8
1	1.1.1	1.1.2	19°37.6'	43.2	данные отсутствуют	данные отсутствуют	данные отсутствуют
2	1.1.2	1.1.3	107°21.4'	24.37	данные отсутствуют	данные отсутствуют	данные отсутствуют
3	1.1.3	1.1.4	211°46.6'	48.99	данные отсутствуют	59:01:4413926:7	данные отсутствуют
4	1.1.4	1.1.1	304°30.7'	14.53	данные отсутствуют	59:01:4413926:142	данные отсутствуют

полное наименование должности		подпись		инициалы, фамилия	

М.П.

Выписка из Единого государственного реестра недвижимости об объекте недвижимости
 Описание местоположения земельного участка

Земельный участок			
вид объекта недвижимости			
Лист №1	Раздел 3.2	Всего листов раздела 3.2: 1	Всего разделов: 5
13 августа 2019г. № КУВИ-001/2019-19890467		Всего листов выписки: 6	
Кадастровый номер: 59:01:4413926:144			

Сведения о характерных точках границы земельного участка				
Система координат МК59, зона 2				
Номер точки	Координаты, м		Средняя квадратичная погрешность определения координат характерных точек границ земельного участка, м	
	X	Y		
1	2	3	4	5
1	509875.12	2228184.26	-	0.1
2	509915.81	2228198.77	-	0.1
3	509908.54	2228222.03	-	0.1
4	509866.89	2228196.23	-	0.1
1	509875.12	2228184.26	-	0.1

полное наименование должности	подпись	инициалы, фамилия

М.П.

Выписка из Единого государственного реестра недвижимости об объекте недвижимости
Сведения о частях земельного участка

Земельный участок			
вид объекта недвижимости			
Лист №1	Раздел 4.1	Всего листов раздела 4.1: 1	Всего листов выписки: 6
13 августа 2019г. № КУВИ-001/2019-19890467			
Кадастровый номер: 59:01:4413926:144			
Учетный номер части	Площадь, м2	Содержание ограничения в использовании или ограничения права на объект недвижимости или обременения объекта недвижимости	
1	2	3	
59:01:4413926:144/1		данные отсутствуют	

полное наименование должности	подпись	инициалы, фамилия

М.П.

795, 796, 797
(перми)

**АДМИНИСТРАЦИЯ ГОРОДА
ПЕРМИ**

ДЕПАРТАМЕНТ ГРАДОСТРОИТЕЛЬСТВА
И АРХИТЕКТУРЫ АДМИНИСТРАЦИИ
ГОРОДА ПЕРМИ

АКТ

07.06.2018 № 1532/113

О присвоении адреса

УТВЕРЖДАЮ

Заместитель начальника
департаamenta градостроительства и
архитектуры администрации
города Перми

В.Г. Сюткин

2018 года

В соответствии с Правилами присвоения, изменения и аннулирования адресов, утвержденными Постановлением Правительства Российской Федерации от 19.11.2014 № 1221 «Об утверждении правил присвоения, изменения и аннулирования адресов», Положением об адресном реестре города Перми, утвержденным постановлением администрации города Перми от 06.04.2009 № 191 «Об адресном реестре города Перми», п.4.1.2 Регламента взаимодействия функциональных органов администрации города Перми при проведении аукционов по продаже земельных участков, находящихся в муниципальной собственности города Перми, и участков, государственная собственность на которые не разграничена, либо аукционов на право заключения договоров аренды земельных участков, находящихся в муниципальной собственности города Перми, и участков, государственная собственность на которые не разграничена, утвержденного постановлением администрации города Перми от 20.11.2015 № 964, земельным участкам, формируемым для строительства, предоставляемым на торгах (конкурсах, аукционах), в Индустриальном районе присвоить адреса:

ул. 3-я Мало-Субботинская, 5 – земельному участку с кадастровым номером 59:01:4413926:142 площадью 642 кв.м,

ул. 3-я Мало-Субботинская, 7 – земельному участку с кадастровым номером 59:01:4413926:143 площадью 763 кв.м,

ул. 3-я Мало-Субботинская, 9 – земельному участку с кадастровым номером 59:01:4413926:144 площадью 881 кв.м.

Признать недействительным в отношении вышеуказанных объектов адрес: Пермский край, г. Пермь, Индустриальный р-н, ул. Мало-Субботинская 3-я.

Признать утратившими силу: акт о присвоении адреса от 04.08.2016 № 935/77.

Приложение: схема расположения объектов на обороте настоящего акта.

Составлен в 1 экз. и передан в дело регистрации адресов.

Копия _____

Примечание:

Специалист: Н.С.Нестеренко


(подпись)

07.06.2018
(дата)

