

Филиал Федерального государственного бюджетного учреждения "Федеральная кадастровая палата Федеральной службы государственной регистрации, кадастра и картографии" по Пермскому краю
полное наименование органа регистрации прав.

Выписка из Единого государственного реестра недвижимости об объекте недвижимости

Сведения о характеристиках объекта недвижимости

На основании запроса от 19.11.2019, поступившего на рассмотрение 19.11.2019, сообщаем, что согласно записям Единого государственного реестра недвижимости:

Земельный участок		Вид объекта недвижимости	
Лист №1	Раздел 1	Всего листов раздела 1: 3	Всего разделов: 4
		Всего листов выписки: 6	
20 ноября 2019г. № КУВИ-001/2019-28300237			
Кадастровый номер:	59:01:0000000:75199		
Номер кадастрового квартала:	59:01:0000000		
Дата присвоения кадастрового номера:	03.10.2013		
Ранее присвоенный государственный учетный номер:	данные отсутствуют		
Адрес (местоположение):	Пермский край, г. Пермь, Орджоникидзевский район, м. р-н Камская поляна, 11в		
Площадь, м2:	419 +/- 2		
Кадастровая стоимость, руб.:	138.27		
Кадастровые номера расположенных в пределах земельного участка объектов недвижимости:	данные отсутствуют		
Кадастровые номера объектов недвижимости, из которых образован объект недвижимости:	данные отсутствуют		
Кадастровые номера образованных объектов недвижимости:	данные отсутствуют		
Категория земель:	Земли населенных пунктов		
Виды разрешенного использования:	озеленение		
Сведения о кадастровом инженере:	данные отсутствуют		
Сведения о лесах, водных объектах и об иных природных объектах, расположенных в пределах земельного участка:	данные отсутствуют		
Сведения о том, что земельный участок полностью или частично расположен в границах зоны с особыми условиями использования территории или территории объекта культурного наследия:	Земельный участок полностью расположен в границах зоны с реестровым номером 59:01-6.5825 от 10.01.2019, дата решения: 14.03.2002, номер решения: 10, наименование ОГВ/ОМСУ: Главный государственный врач Российской Федерации, источник официального опубликования: Главный государственный врач Российской Федерации, дата решения: 15.05.2018, номер решения: СЭД-30-01-02-629		
	Земельный участок полностью расположен в границах зоны с реестровым номером 59:01-6.5841 от 08.02.2019, дата решения: 14.03.2002, номер решения: 10, наименование ОГВ/ОМСУ: Главный государственный врач Российской Федерации, источник официального опубликования: Главный государственный врач Российской Федерации, дата решения: 15.05.2018, номер решения: СЭД-30-01-02-629		

полное наименование должности	подпись	инициалы, фамилия
		М.П.

Земельный участок		
вид объекта недвижимости		
Лист №2 Раздел 1	Всего листов раздела 1: 3	Всего разделов: 4
20 ноября 2019г. № КУВИ-001/2019-28300237		Всего листов выписки: 6
Кадастровый номер: 59:01:0000000:75199		
Сведения о том, что земельный участок расположен в границах особой экономической зоны, территории опережающего социально-экономического развития, зоны территориального развития в Российской Федерации, игорной зоны:	данные отсутствуют	
Сведения о том, что земельный участок расположен в границах особо охраняемой природной территории, охотничьих угодий, лесничеств, лесопарков:	данные отсутствуют	
Сведения о результатах проведения государственного земельного надзора:	данные отсутствуют	
Сведения о расположении земельного участка в границах территории, в отношении которой утвержден проект межевания территории:	данные отсутствуют	
Условный номер земельного участка:	данные отсутствуют	
Сведения о принятии акта и (или) заключении договора, предусматривающих предоставление в соответствии с земельным законодательством исполнительным органом государственного органа власти или органом местного самоуправления, находящегося в государственной или муниципальной собственности земельного участка для строительства наемного дома социального использования или наемного дома коммерческого использования:	данные отсутствуют	
Сведения о том, что земельный участок или земельные участки образованы на основании решения об изъятии земельного участка и (или) расположенного на нем объекта недвижимости для государственных или муниципальных нужд:	данные отсутствуют	
Сведения о том, что земельный участок образован из земель или земельного участка, государственная собственность на которые не разграничена:	данные отсутствуют	
Сведения о наличии земельного спора о местоположении границ земельных участков:	данные отсутствуют	
Статус записи об объекте недвижимости:	Сведения об объекте недвижимости имеют статус "временные". Дата истечения временного характера сведений об объекте недвижимости: 01.03.2022.	
полное наименование должности	подпись	инициалы, фамилия

Земельный участок		
вид объекта недвижимости		
Лист №3 Раздел 1	Всего листов раздела 1: 3	Всего разделов: 4
20 ноября 2019г. № КУВИ-001/2019-28300237		Всего листов выписки: 6
Кadaстровый номер: 59:01:0000000:75199		
Особые отметки:	<p>Для данного земельного участка обеспечен доступ посредством земельного участка (земельных участков) с кадастровым номером (кадастровыми номерами): Земли общего пользования. Сведения об ограничениях права на объект недвижимости, обременениях данного объекта, не зарегистрированных в реестре прав, ограничений прав и обременений недвижимого имущества: Вид ограничения (обременения): Ограничения прав на земельный участок, предусмотренные статьями 56, 56.1 Земельного кодекса Российской Федерации; Срок действия: с 16.01.2015; Реквизиты документа-основания: Приказ "Об установлении границ водоохранных зон и прибрежных защитных полос Воткинского водохранилища" от 07.07.2014 № 164 выдан: Камское бассейновое водное управление Федерального агентства водных ресурсов. Вид ограничения (обременения): Ограничения прав на земельный участок, предусмотренные статьями 56, 56.1 Земельного кодекса Российской Федерации; Срок действия: с 21.01.2015; Реквизиты документа-основания: Приказ "Об установлении границ водоохранных зон и прибрежных защитных полос Воткинского водохранилища" от 07.07.2014 № 164 выдан: Камское бассейновое водное управление Федерального агентства водных ресурсов. Вид ограничения (обременения): Ограничения прав на земельный участок, предусмотренные статьями 56, 56.1 Земельного кодекса Российской Федерации; Срок действия: с 27.04.2015; Реквизиты документа-основания: Постановление "Об утверждении Федеральных правил использования воздушного пространства Российской Федерации" от 11.03.2010 № 138 выдан: Правительство Российской Федерации. Вид ограничения (обременения): Ограничения прав на земельный участок, предусмотренные статьями 56, 56.1 Земельного кодекса Российской Федерации; Срок действия: с 10.01.2019; Реквизиты документа-основания: Постановление Главного государственного санитарного врача РФ "О введении в действие санитарных правил и норм "Зоны санитарной охраны источников водоснабжения и водопроводов питьевого назначения. СанПиН 2.1.4.1110-02" от 14.03.2002 № 10 выдан: Главный государственный врач Российской Федерации; Приказ об утверждении проекта зон санитарной охраны поверхностного водозабора на Воткинском водохранилище на р. Кама АО "ПЗ "Машиностроитель" от 15.05.2018 № СЭД-30-01-02-629. Вид ограничения (обременения): Ограничения прав на земельный участок, предусмотренные статьями 56, 56.1 Земельного кодекса Российской Федерации; Срок действия: с 08.02.2019; Реквизиты документа-основания: Постановление Главного государственного санитарного врача РФ "О введении в действие санитарных правил и норм "Зоны санитарной охраны источников водоснабжения и водопроводов питьевого назначения. СанПиН 2.1.4.1110-02" от 14.03.2002 № 10 выдан: Главный государственный врач Российской Федерации; Приказ об утверждении проекта зон санитарной охраны поверхностного водозабора на Воткинском водохранилище на р. Кама АО "ПЗ "Машиностроитель" от 15.05.2018 № СЭД-30-01-02-629. Земельный участок подлежит снятию с государственного кадастрового учета по истечении пяти лет со дня его государственного кадастрового учета, если на него не будут зарегистрированы права.</p>	
Получатель выписки:	Департамент земельных отношений администрации города Перми	

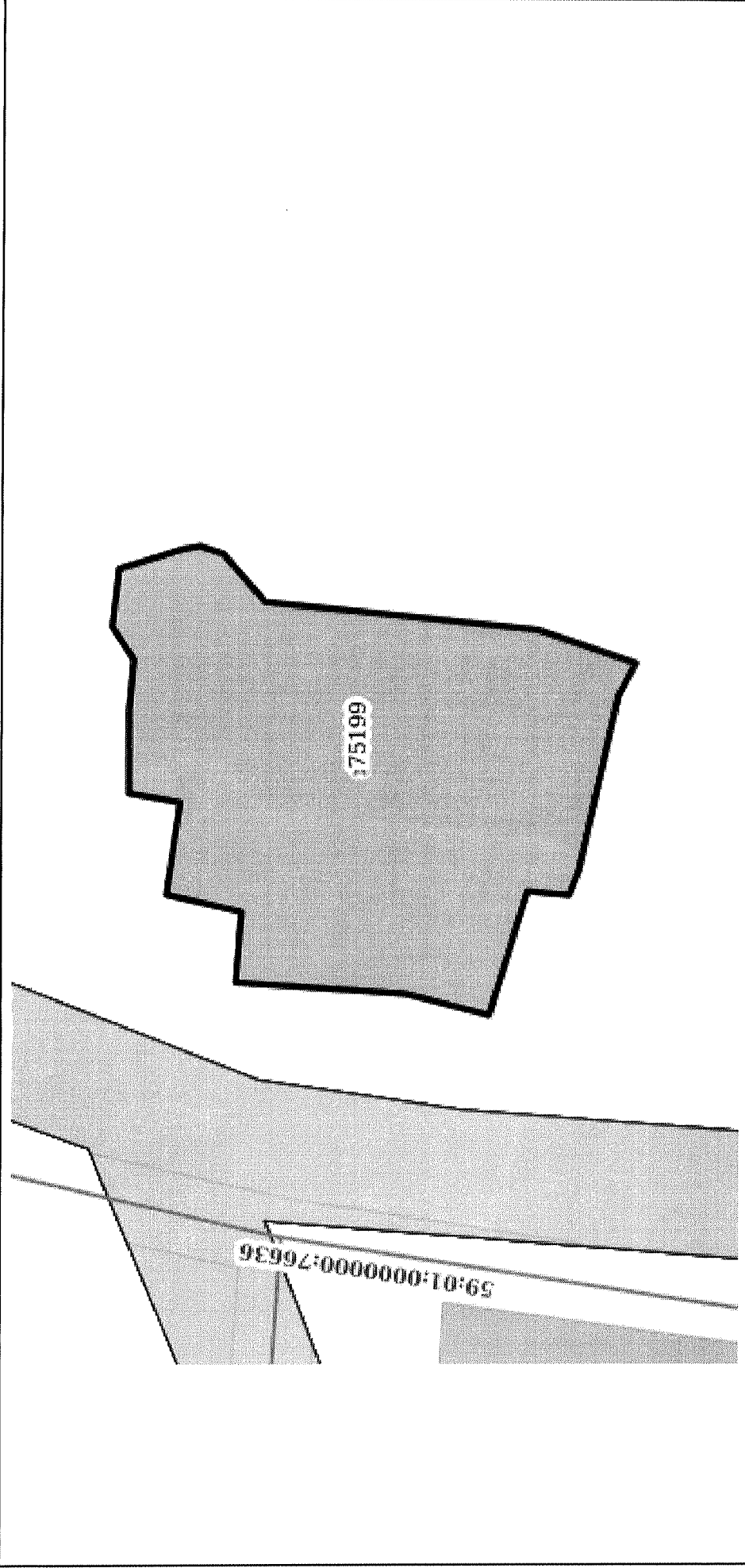
полное наименование должности	подпись	инициалы, фамилия
-------------------------------	---------	-------------------

М.П.

Выписка из Единого государственного реестра недвижимости об объекте недвижимости
Описание местоположения земельного участка

Земельный участок		
вид объекта недвижимости		
Лист №1 Раздел 3	Всего листов раздела 3: 1	Всего разделов: 4
Всего листов выписки: 6		
20 ноября 2019г. № КУВИ-001/2019-28300237		
Кадастровый номер: 59:01:0000000:75199		

План (чертеж, схема) земельного участка



Масштаб 1:300	Условные обозначения:
полное наименование должности	подпись
	инициалы, фамилия

М.П.

Выписка из Единого государственного реестра недвижимости об объекте недвижимости
Описание местоположения земельного участка

Земельный участок			
вид объекта недвижимости			
Лист №1	Раздел 3.1	Всего листов раздела 3.1: 1	Всего разделов: 4
20 ноября 2019г. № КУВИ-001/2019-28300237			Всего листов выписки: 6
Кадастровый номер: 59:01:0000000:75199			

№ п/п				Описание местоположения границ земельного участка				Сведения об адресах правообладателей смежных земельных участков	
№	Номер точки начальной ая	Дирекционный угол	Горизонтальное проложение, м	Описание закрепления на местности	Кадастровые номера смежных участков	Сведения об адресах правообладателей смежных земельных участков			
1	2	3	4	5	6	7	8		
1	1.1.1	1.1.2	94°26.8'	3.61	данные отсутствуют	данные отсутствуют	данные отсутствуют		
2	1.1.2	1.1.3	12°54.4'	3.94	данные отсутствуют	данные отсутствуют	данные отсутствуют		
3	1.1.3	1.1.4	98°22.1'	4.74	данные отсутствуют	данные отсутствуют	данные отсутствуют		
4	1.1.4	1.1.5	9°55.3'	2.67	данные отсутствуют	данные отсутствуют	данные отсутствуют		
5	1.1.5	1.1.6	89°51.8'	4.18	данные отсутствуют	данные отсутствуют	данные отсутствуют		
6	1.1.6	1.1.7	95°16.4'	2.61	данные отсутствуют	данные отсутствуют	данные отсутствуют		
7	1.1.7	1.1.8	56°32.8'	2.01	данные отсутствуют	данные отсутствуют	данные отсутствуют		
8	1.1.8	1.1.9	96°37.1'	2.95	данные отсутствуют	данные отсутствуют	данные отсутствуют		
9	1.1.9	1.1.10	163°8.5'	3.45	данные отсутствуют	данные отсутствуют	данные отсутствуют		
10	1.1.10	1.1.11	170°57.7'	0.89	данные отсутствуют	данные отсутствуют	данные отсутствуют		
11	1.1.11	1.1.12	198°8.8'	1.25	данные отсутствуют	данные отсутствуют	данные отсутствуют		
12	1.1.12	1.1.13	228°53.9'	3.22	данные отсутствуют	данные отсутствуют	данные отсутствуют		
13	1.1.13	1.1.14	185°45.4'	13.96	данные отсутствуют	данные отсутствуют	данные отсутствуют		
14	1.1.14	1.1.15	198°30.2'	5.33	данные отсутствуют	данные отсутствуют	данные отсутствуют		
15	1.1.15	1.1.16	298°18.1'	1.92	данные отсутствуют	данные отсутствуют	данные отсутствуют		
16	1.1.16	1.1.17	282°42.4'	9.09	данные отсутствуют	данные отсутствуют	данные отсутствуют		
17	1.1.17	1.1.18	291°33.7'	1.33	данные отсутствуют	данные отсутствуют	данные отсутствуют		
18	1.1.18	1.1.19	5°20.3'	2.15	данные отсутствуют	данные отсутствуют	данные отсутствуют		
19	1.1.19	1.1.20	287°5.4'	6.6	данные отсутствуют	данные отсутствуют	данные отсутствуют		
20	1.1.20	1.1.21	14°0.3'	4.46	данные отсутствуют	данные отсутствуют	данные отсутствуют		
21	1.1.21	1.1.1	3°52.0'	8.6	данные отсутствуют	данные отсутствуют	данные отсутствуют		

полное наименование должности		подпись		инициалы, фамилия	

М.П.

Выписка из Единого государственного реестра недвижимости об объекте недвижимости
 Описание местоположения земельного участка

Земельный участок			
вид объекта недвижимости			
Лист №1	Раздел 3.2	Всего листов раздела 3.2: 1	Всего разделов: 4
20 ноября 2019г. № КУВИ-001/2019-28300237		Всего листов выписки: 6	
Кадастровый номер: 59:01:0000000:75199			

Сведения о характерных точках границы земельного участка				
Система координат 59.2				
Номер точки	Координаты, м		Описание закрепления на местности	Средняя квадратичная погрешность определения координат характерных точек границ земельного участка, м
	X	Y		
1	2	3	4	5
1	526374.2	2236628.38	Закрепление отсутствует	0.1
2	526373.92	2236631.98	Закрепление отсутствует	0.1
3	526377.76	2236632.86	Закрепление отсутствует	0.1
4	526377.07	2236637.55	Закрепление отсутствует	0.1
5	526379.7	2236638.01	Закрепление отсутствует	0.1
6	526379.71	2236642.19	Закрепление отсутствует	0.1
7	526379.47	2236644.79	Закрепление отсутствует	0.1
8	526380.58	2236646.47	Закрепление отсутствует	0.1
9	526380.24	2236649.4	Закрепление отсутствует	0.1
10	526376.94	2236650.4	Закрепление отсутствует	0.1
11	526376.06	2236650.54	Закрепление отсутствует	0.1
12	526374.87	2236650.15	Закрепление отсутствует	0.1
13	526372.75	2236647.72	Закрепление отсутствует	0.1
14	526358.86	2236646.32	Закрепление отсутствует	0.1
15	526353.81	2236644.63	Закрепление отсутствует	0.1
16	526354.72	2236642.94	Закрепление отсутствует	0.1
17	526356.72	2236634.07	Закрепление отсутствует	0.1
18	526357.21	2236632.83	Закрепление отсутствует	0.1
19	526359.35	2236633.03	Закрепление отсутствует	0.1
20	526361.29	2236626.72	Закрепление отсутствует	0.1
21	526365.62	2236627.8	Закрепление отсутствует	0.1
22	526374.2	2236628.38	Закрепление отсутствует	0.1

полное наименование должности	подпись	инициалы, фамилия

М.П.

АДМИНИСТРАЦИЯ ГОРОДА
ПЕРМИ
ДЕПАРТАМЕНТ ГРАДОСТРОИТЕЛЬСТВА
И АРХИТЕКТУРЫ АДМИНИСТРАЦИИ
ГОРОДА ПЕРМИ

АКТ

14.12.2017 № 3507/959

О присвоении адреса

1746
(номер)

УТВЕРЖДАЮ
Заместитель начальника
департамента градостроительства и
архитектуры администрации
города Перми

В.Г. Сюткин

2017 года

В соответствии с Правилами присвоения, изменения и аннулирования адресов, утвержденными Постановлением Правительства Российской Федерации от 19.11.2014 № 1221 «Об утверждении правил присвоения, изменения и аннулирования адресов», Положением об адресном реестре города Перми, утвержденным постановлением администрации города Перми от 06.04.2009 № 191 «Об адресном реестре города Перми», п.4.1.2 Регламента взаимодействия функциональных органов администрации города Перми при проведении аукционов по продаже земельных участков, находящихся в муниципальной собственности города Перми, и участков, государственная собственность на которые не разграничена, либо аукционов на право заключения договоров аренды земельных участков, находящихся в муниципальной собственности города Перми, и участков, государственная собственность на которые не разграничена, утвержденного постановлением администрации города Перми от 20.11.2015 № 964, присвоить адрес:

мкр. Ширяиха, 16 – земельному участку с кадастровым номером 59:01:0000000:75199 площадью 419 кв.м., формируемому для предоставления на торгах (конкурсах, аукционах), в Орджоникидзевском районе.

Признать недействительным в отношении вышеуказанного объекта адрес: Орджоникидзевский район, м. р-н Камская поляна, 11в.

Признать утратившим силу: -

Приложение: схема расположения объекта на обороте настоящего акта.

Составлен в 1 экз. и передан в дело регистрации адресов.


Копия

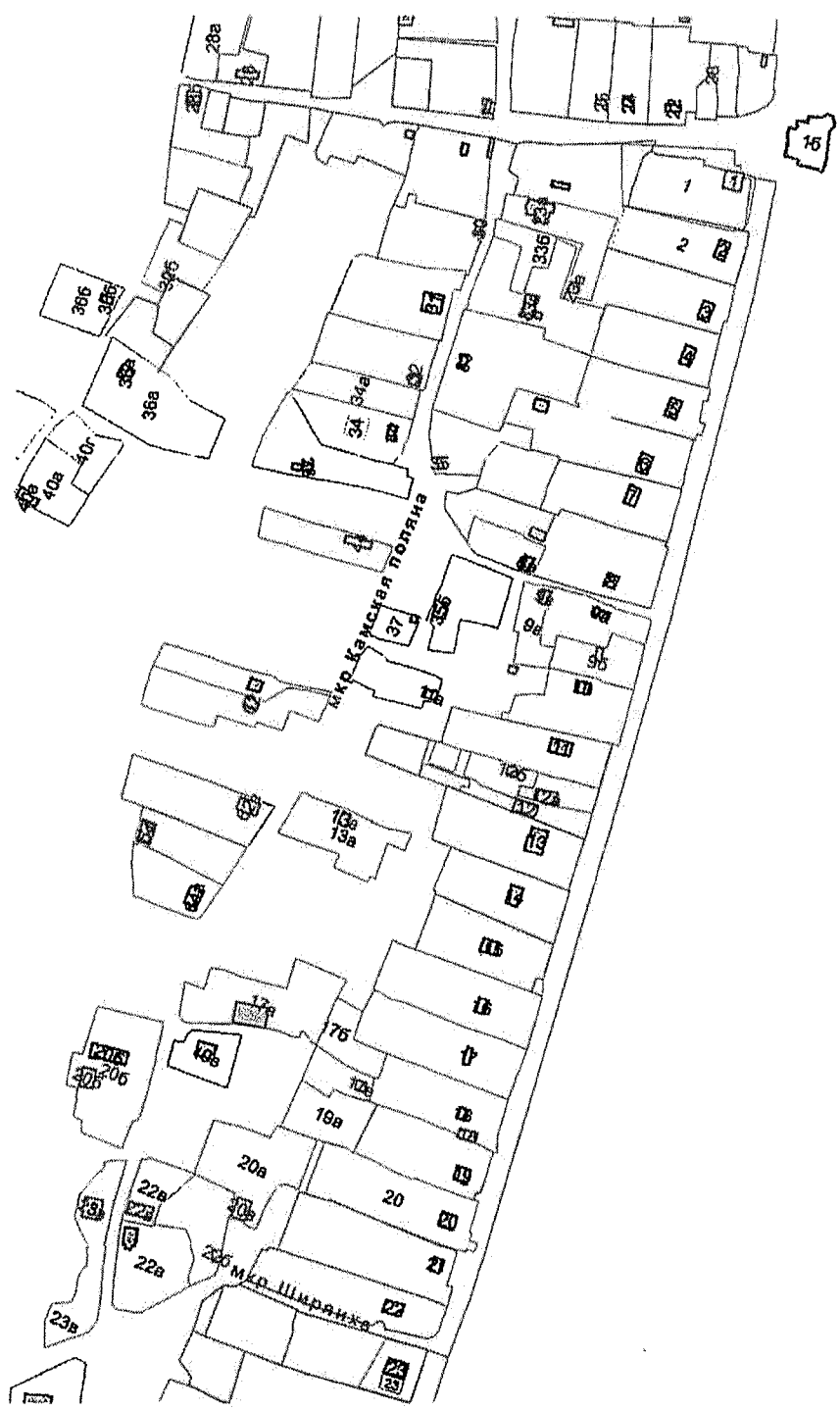
Примечание:

Специалист: Н.С.Нестеренко


(подпись)

14.12.2017
(дата)





1:2500