



АДМИНИСТРАЦИЯ ГОРОДА ПЕРМИ
ЗАМЕСТИТЕЛЬ ГЛАВЫ АДМИНИСТРАЦИИ
ГОРОДА ПЕРМИ-НАЧАЛЬНИК ДЕПАРТАМЕНТА
ЗЕМЕЛЬНЫХ ОТНОШЕНИЙ
РАСПОРЯЖЕНИЕ

06.02.2020

№ 21-01-03-196

**О проведении аукциона
на право заключения договора
аренды земельного участка
в Орджоникидзевском районе
города Перми**

На основании статьи 39.11 Земельного кодекса Российской Федерации, Положения о департаменте земельных отношений администрации города Перми, утвержденного решением Пермской городской Думы от 24 февраля 2015 г. № 39, постановления администрации города Перми от 20 ноября 2015 г. № 964 «Об утверждении Регламента взаимодействия функциональных органов администрации города Перми при проведении аукционов по продаже земельных участков, находящихся в муниципальной собственности города Перми, и участков, государственная собственность на которые не разграничена, либо аукционов на право заключения договоров аренды земельных участков, находящихся в муниципальной собственности города Перми, и участков, государственная собственность на которые не разграничена»:

1. Провести аукцион на право заключения договора аренды земельного участка, государственная собственность на который не разграничена, с кадастровым номером 59:01:3810135:146 площадью 713 кв. м, расположенного по адресу: г. Пермь, Орджоникидзевский район, ул. Пасечная, 1 (далее – земельный участок).

Срок аренды земельного участка – 20 лет.

Разрешенное использование земельного участка – индивидуальное жилищное строительство.

2. Настоящее распоряжение вступает в силу со дня подписания.

3. Контроль за исполнением распоряжения возложить на заместителя начальника департамента земельных отношений администрации города Перми Ильиных О.Г.



О.В. Немирова

Выписка из Единого государственного реестра недвижимости об объекте недвижимости

Сведения о характеристиках объекта недвижимости
На основании запроса от 13.12.2019, поступившего на рассмотрение 17.12.2019, сообщаем, что согласно записям Единого государственного реестра недвижимости:

Земельный участок		Вид объекта недвижимости	
Лист №1	Раздел 1	Всего листов раздела 1: 2	Всего разделов: 4
		Всего листов выписки: 5	
17 декабря 2019г. № КУВИ-001/2019-30349558			
Кадастровый номер:	59:01:3810135:146		
Номер кадастрового квартала:	59:01:3810135		
Дата присвоения кадастрового номера:	13.11.2019		
Ранее присвоенный государственный учетный номер:	данные отсутствуют		
Адрес (местоположение):	Пермский край, г. Пермь, Орджоникидзевский район, ул. Пасечная		
Площадь, м2:	713 +/- 9		
Кадастровая стоимость, руб.:	1274102,48		
Кадастровые номера расположенных в пределах земельного участка объектов недвижимости:	данные отсутствуют		
Кадастровые номера объектов недвижимости, из которых образован объект недвижимости:	данные отсутствуют		
Кадастровые номера образованных объектов недвижимости:	данные отсутствуют		
Категория земель:	Земли населенных пунктов		
Виды разрешенного использования:	для индивидуального жилищного строительства		
Сведения о кадастровом инженере:	32459, образованием земельного участка из земель, находящихся в государственной или муниципальной собственности, расположенного по адресу: Пермский край, Пермь г, Орджоникидзевский р-н, Пасечная ул, 059-22-01-20/3-641, 2018-12-19		
Сведения о лесах, водных объектах и об иных природных объектах, расположенных в пределах земельного участка:	данные отсутствуют		
Сведения о том, что земельный участок полностью-или частично расположен в границах зон с особыми условиями использования территории или территории объекта культурного наследия:	данные отсутствуют		
Сведения о том, что земельный участок расположен в границах особой экономической зоны, территории опережающего социально-экономического развития, зоны территориального развития в Российской Федерации, игорной зоны:	данные отсутствуют		

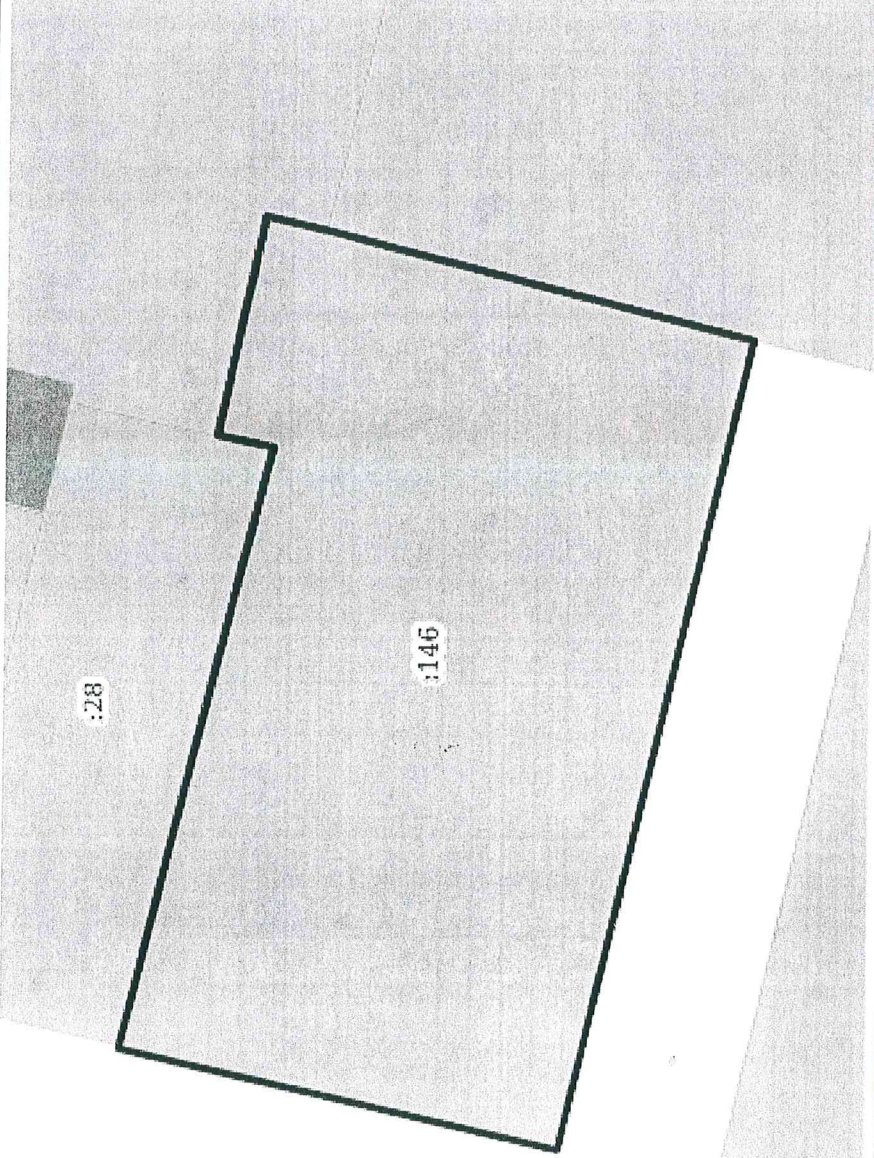
полное наименование должности	подпись	инициалы, фамилия
-------------------------------	---------	-------------------

М.П.

Земельный участок	
вид объекта недвижимости	
Лист №2 Раздел 1	Всего листов раздела 1: 2
17 декабря 2019г. № КУВИ-001/2019-30349558	Всего разделов: 4
Кадастровый номер:	Всего листов выписки: 5
	59:01:3810135:146
Сведения о том, что земельный участок расположен в границах особо охраняемой природной территории, охотничьих угодий, лесничеств, лесопарков:	данные отсутствуют
Сведения о результатах проведения государственного земельного надзора:	данные отсутствуют
Сведения о расположении земельного участка в границах территории, в отношении которой утвержден проект межевания территории:	данные отсутствуют
Условный номер земельного участка:	данные отсутствуют
Сведения о принятии акта и (или) заключения договора, предусматривающих предоставление в соответствии с земельным законодательством исполнительным органом государственной власти или органом местного самоуправления, находящегося в государственной или муниципальной собственности земельного участка для строительства наемного дома социального использования или наемного дома коммерческого использования:	данные отсутствуют
Сведения о том, что земельный участок или земельные участки образованы на основании решения об изъятии земельного участка и (или) расположенного на нем объекта недвижимости для государственных или муниципальных нужд:	данные отсутствуют
Сведения о том, что земельный участок образован из земель или земельного участка, государственная собственность на которые не разграничена:	Земельный участок образован из земель или земельного участка, государственная собственность на которые не разграничена. В соответствии с Федеральным законом от 25 октября 2001 г. № 137-ФЗ "О введении в действие Земельного кодекса Российской Федерации" орган Администрации города Перми уполномочен на распоряжение таким земельным участком.
Сведения о наличии земельного спора о местоположении границ земельных участков:	данные отсутствуют
Статус записи об объекте недвижимости:	Сведения об объекте недвижимости имеют статус "актуальные"
Особые отметки:	Земельный участок подлежит снятию с государственного кадастрового учета по истечении пяти лет со дня его государственного кадастрового учета, если на него не будут зарегистрированы права.
Получатель выписки:	Департамент градостроительства и архитектуры администрации города Перми

полное наименование должности	подпись	инициалы, фамилия
		М.П.

Выписка из Единого государственного реестра недвижимости об объекте недвижимости
 Описание местоположения земельного участка

Земельный участок			
вид объекта недвижимости			
Лист №1	Раздел 3	Всего листов раздела 3: 1	Всего разделов: 4
17 декабря 2019г. № КУВИ-001/2019-30349558		Всего листов выписки: 5	
Кадастровый номер:		59:01:3810135:146	
План (чертеж, схема) земельного участка			
			
Масштаб 1:300		Условные обозначения:	
полное наименование должности		подпись	
		инициалы, фамилия	
		М.П.	

Выписка из Единого государственного реестра недвижимости об объекте недвижимости
 Описание местоположения земельного участка

Земельный участок	
вид объекта недвижимости	
Лист №1 Раздел 3.1	Всего листов раздела 3.1: 1
Всего листов раздела 3.1: 1	Всего разделов: 4
Всего листов выписки: 5	
17 декабря 2019г. № КУВИ-001/2019-30349558	
Кадастровый номер: 59:01:3810135:146	

№ п/п		Номер точки		Дирекционный угол	Горизонтальное проложение, м	Описание местоположения границ земельного участка		Кадастровые номера смежных участков	Сведения об адресах правообладателей смежных земельных участков
начальная ая	конечная ая	Описание закрепления на местности	Кадастровые номера смежных участков						
1	2	3	4		5	6	7	8	
1	1.1.1	1.1.2	100°18.3'		0.11	данные отсутствуют	59:01:3810135:28	данные отсутствуют	
2	1.1.2	1.1.3	103°44.3'		26.65	данные отсутствуют	59:01:3810135:28	данные отсутствуют	
3	1.1.3	1.1.4	12°14.7'		2.4	данные отсутствуют	59:01:3810135:28	данные отсутствуют	
4	1.1.4	1.1.5	101°43.0'		9.65	данные отсутствуют	59:01:0000000:84734	адрес отсутствует	
5	1.1.5	1.1.6	192°57.8'		2.72	данные отсутствуют	59:01:0000000:84734	адрес отсутствует	
6	1.1.6	1.1.7	194°14.2'		18.83	данные отсутствуют	59:01:3810135:31	адрес отсутствует	614026, край Пермский, г. Пермь, пер. Ямальский, д. 2
7	1.1.7	1.1.8	282°56.5'		35.9	данные отсутствуют	данные отсутствуют	данные отсутствуют	
8	1.1.8	1.1.1	12°47.0'		19.3	данные отсутствуют	данные отсутствуют	данные отсутствуют	

полное наименование должности	подпись	инициалы, фамилия

М.П.

Выписка из Единого государственного реестра недвижимости об объекте недвижимости
 Описание местоположения земельного участка

Земельный участок			
вид объекта недвижимости			
Лист №1	Раздел 3.2	Всего листов раздела 3.2: 1	Всего разделов: 4
17 декабря 2019г. № КУВИ-001/2019-30349558			Всего листов выписки: 5
Кадастровый номер: 59:01:3810135:146			

Сведения о характерных точках границы земельного участка				
Номер точки	Координаты, м		Описание закрепления на местности	Средняя квадратичная погрешность определения координат характерных точек границ земельного участка, м
	X	Y		
1	2	3	4	5
1	529855.77	2242242.24	Нет закрепления	0.1
2	529855.75	2242242.35	Нет закрепления	0.1
3	529849.42	2242268.24	Нет закрепления	0.1
4	529851.77	2242268.75	Нет закрепления	0.1
5	529849.81	2242278.2	Нет закрепления	0.1
6	529847.16	2242277.59	Нет закрепления	0.1
7	529828.91	2242272.96	Нет закрепления	0.1
8	529836.95	2242237.97	Нет закрепления	0.1
1	529855.77	2242242.24	Нет закрепления	0.1

полное наименование должности	подпись	инициалы, фамилия
-------------------------------	---------	-------------------

М.П.

Федеральная служба государственной
регистрации, кадастра и картографии

Заявителю (Департамент земельных
отношений администрации города
Перми)

Уведомление об отсутствии в Едином
государственном реестре недвижимости
запрашиваемых сведений

31 января 2020г.

№КУВИ-001/2020-1707641

На основании запроса от 29.01.2020,
поступившего на рассмотрение 29.01.2020,
в соответствии с частью 12 статьи 62 Федерального закона от 13 июля 2015 г. N 218-ФЗ "О
государственной регистрации недвижимости" уведомляем, что в Едином государственном
реестре недвижимости отсутствует запрошенная Вами информация.

1	Вид запрашиваемой информации:	выписка из ЕГРН об объекте недвижимости
2	Содержание запроса:	Вид объекта недвижимости: Здание. Описание объекта недвижимости: адрес: г. Пермь, Орджоникидзевский район, ул. Пасечная, 1; дополнительная информация: назначение: Жилой дом.
3	Причины направления уведомления:	отсутствие в ЕГРН сведений об объекте недвижимости

Учреждения юстиции по государственной регистрации прав на недвижимое имущество и сделок с ним, правопреемниками которых являются соответствующие управления Росреестра, приступили к проведению государственной регистрации прав на недвижимое имущество и сделок с ним с дат, указанных на официальном сайте Росреестра в информационно-телекоммуникационной сети "Интернет".

полное наименование должности	подпись	инициалы, фамилия

М.П.

Федеральная служба государственной
регистрации, кадастра и картографии

Заявителю (Департамент земельных
отношений администрации города
Перми)

Уведомление об отсутствии в Едином
государственном реестре недвижимости
запрашиваемых сведений

31 января 2020г.

№КУВИ-001/2020-1707655

На основании запроса от 29.01.2020,
поступившего на рассмотрение 29.01.2020,
в соответствии с частью 12 статьи 62 Федерального закона от 13 июля 2015 г. N 218-ФЗ "О
государственной регистрации недвижимости" уведомляем, что в Едином государственном
реестре недвижимости отсутствует запрошенная Вами информация.

1	Вид запрашиваемой информации:	выписка из ЕГРН об объекте недвижимости
2	Содержание запроса:	Вид объекта недвижимости: Здание. Описание объекта недвижимости: адрес: г. Пермь, Орджоникидзевский район, ул. Пасечная, 1; дополнительная информация: назначение: Жилой дом.
3	Причины направления уведомления:	отсутствие в ЕГРН сведений об объекте недвижимости

Учреждения юстиции по государственной регистрации прав на недвижимое имущество и сделок с ним, правопреемниками которых являются соответствующие управления Росреестра, приступили к проведению государственной регистрации прав на недвижимое имущество и сделок с ним с дат, указанных на официальном сайте Росреестра в информационно-телекоммуникационной сети "Интернет".

полное наименование должности	подпись	инициалы, фамилия

М.П.

Федеральная служба государственной
регистрации, кадастра и картографии

Заявителю (Департамент земельных
отношений администрации города
Перми)

Уведомление об отсутствии в Едином
государственном реестре недвижимости
запрашиваемых сведений

31 января 2020г.

№КУВИ-001/2020-1707659

На основании запроса от 29.01.2020,
поступившего на рассмотрение 29.01.2020,
в соответствии с частью 12 статьи 62 Федерального закона от 13 июля 2015 г. N 218-ФЗ "О
государственной регистрации недвижимости" уведомляем, что в Едином государственном
реестре недвижимости отсутствует запрошенная Вами информация.

1	Вид запрашиваемой информации:	выписка из ЕГРН об объекте недвижимости
2	Содержание запроса:	Вид объекта недвижимости: Объект незавершённого строительства. Описание объекта недвижимости: адрес: г. Пермь, Орджоникидзевский район, ул. Пасечная, 1.
3	Причины направления уведомления:	отсутствие в ЕГРН сведений об объекте недвижимости

Учреждения юстиции по государственной регистрации прав на недвижимое имущество и сделок с ним, правопреемниками которых являются соответствующие управления Росреестра, приступили к проведению государственной регистрации прав на недвижимое имущество и сделок с ним с дат, указанных на официальном сайте Росреестра в информационно-телекоммуникационной сети "Интернет".

полное наименование должности	подпись	инициалы, фамилия

М.П.



АДМИНИСТРАЦИЯ ГОРОДА ПЕРМИ
НАЧАЛЬНИК ДЕПАРТАМЕНТА
ГРАДОСТРОИТЕЛЬСТВА И АРХИТЕКТУРЫ
РАСПОРЯЖЕНИЕ

19.12.2019

059-22-01-03-2206

**О присвоении адреса объекту
адресации**

В соответствии с постановлениями Правительства Российской Федерации от 19 ноября 2014 г. № 1221 «Об утверждении Правил присвоения, изменения и аннулирования адресов», от 22 мая 2015 г. № 492 «О составе сведений об адресах, размещаемых в государственном адресном реестре, порядке межведомственного информационного взаимодействия при ведении государственного адресного реестра, о внесении изменений и признании утратившими силу некоторых актов правительства Российской Федерации», решением Пермской городской Думы от 27 сентября 2011 г. № 193 «О создании департамента градостроительства и архитектуры администрации города Перми», постановлением администрации города Перми от 06 апреля 2009 г. № 191 «Об адресном реестре города Перми»:

1. Объектам адресации:

1.1. земельному участку с кадастровым номером 59:01:2410085:138 площадью 553 кв. м в Орджоникидзевском районе присвоен адрес: Российская Федерация, Пермский край, Пермский городской округ, г. Пермь, мкр. Верхнемостовая, 3г;

1.2. земельному участку с кадастровым номером 59:01:3810135:146 площадью 713 кв. м в Орджоникидзевском районе присвоен адрес: Российская Федерация, Пермский край, Пермский городской округ, г. Пермь, ул. Пасечная, 1.

2. Местоположение объектов адресации указано согласно приложениям 1, 2 к настоящему распоряжению.

3. Отделу ведения адресного реестра в течение 3 рабочих дней со дня вступления в силу настоящего распоряжения внести настоящее распоряжение в государственный адресный реестр.

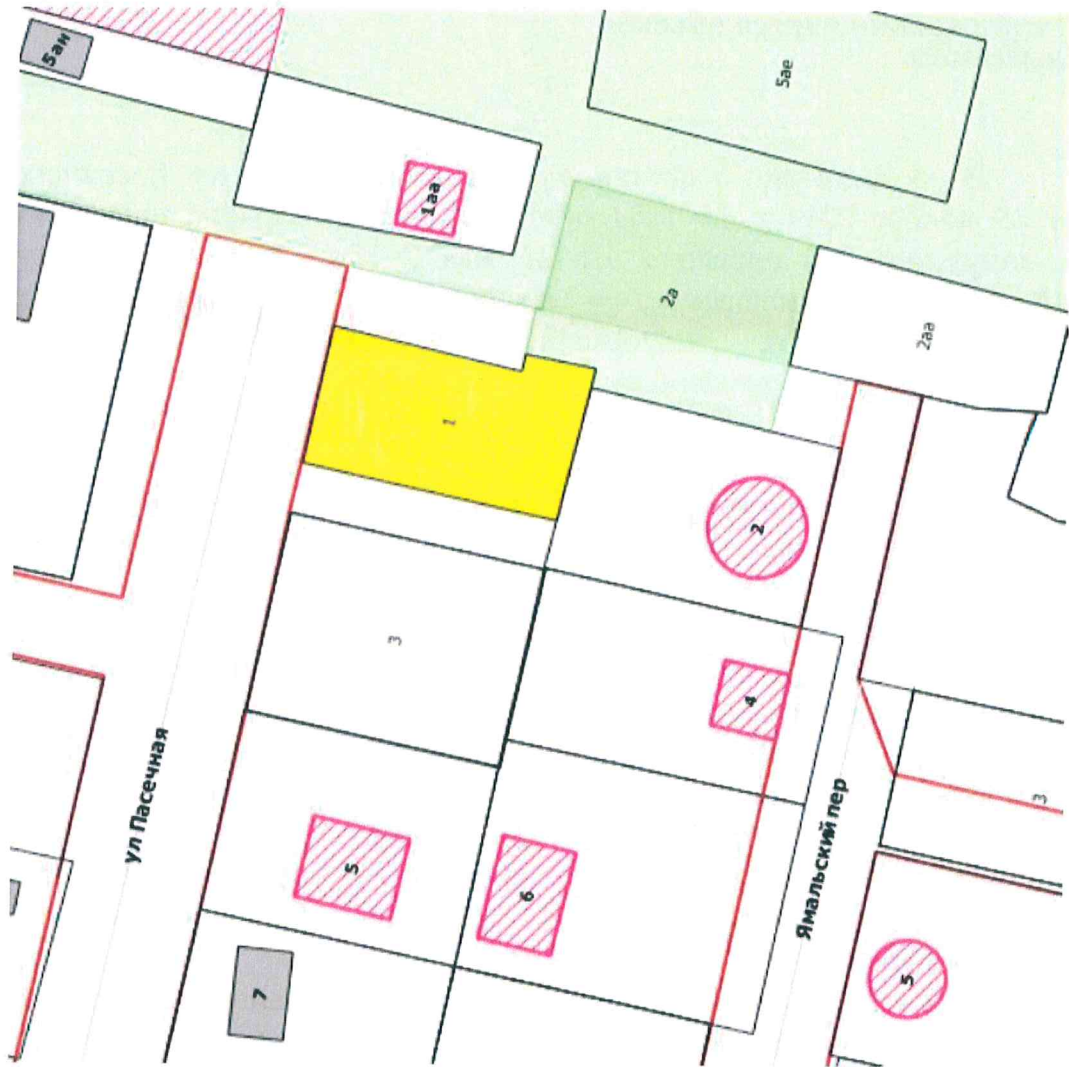
4. Настоящее распоряжение вступает в силу со дня подписания.

5. Контроль за исполнением настоящего распоряжения возложить на заместителя начальника департамента градостроительства и архитектуры администрации города Перми Сюткина В.Г.



М.В. Норова

Схема местоположения объекта адресации



М 1:1000

Градостроительный план земельного участка

R U 9 0 3 0 3 0 0 0 - 2 0 0 0 6 8

Градостроительный план земельного участка подготовлен на основании
заявления №059-22-01-37/1 - 295 от 11.12.2019

Департамент градостроительства и архитектуры администрации г. Перми,

(реквизиты заявления правообладателя земельного участка с указанием ф.и.о.
заявителя - физического лица, либо реквизиты заявления и наименование
заявителя - юридического лица о выдаче градостроительного плана земельного
участка)

Местонахождение земельного участка

Пермский край

(субъект Российской Федерации)

г. Пермь, Орджоникидзевский район, ул. Пасечная

(муниципальный район или городской округ)

(поселение)

Описание границ земельного участка:

Обозначение (номер) характерной точки	Перечень координат характерных точек в системе координат, используемой для ведения Единого государственного реестра недвижимости	
	X	Y
1	529855,74	2242242,21
2	529855,72	2242242,32
3	529849,39	2242268,21
4	529851,74	2242268,72
5	529849,78	2242278,17
6	529847,13	2242277,56
7	529828,88	2242272,93
8	529836,92	2242237,94
9	529855,74	2242242,21

Кадастровый номер земельного участка (при наличии)

59:01:3810135:146

Площадь земельного участка

713 кв.м

Информация о расположенных в границах земельного участка объектах капитального
строительства

Объекты капитального строительства отсутствуют

Информация о границах зоны планируемого размещения объекта капитального строительства в
соответствии с утвержденным проектом планировки территории (при наличии)

Обозначение (номер) характерной точки	Перечень координат характерных точек в системе координат, используемой для ведения Единого государственного реестра недвижимости	
	X	Y
-	-	-

Реквизиты проекта планировки территории и (или) проекта межевания территории в случае, если земельный участок расположен в границах территории, в отношении которой утверждены проект планировки территории и (или) проект межевания территории

Постановление администрации города Перми №1133 от 20.12.2016; Постановление администрации города Перми №1102 от 23.12.2015

(указывается в случае, если земельный участок расположен в границах территории в отношении которой утверждены проект планировки территории и (или) проект межевания территории)

Градостроительный план подготовлен Сюткиным В.Г., заместителем начальника департамента, Департамент градостроительства и архитектуры администрации г. Перми

(ф.и.о., должность уполномоченного лица, наименование органа)



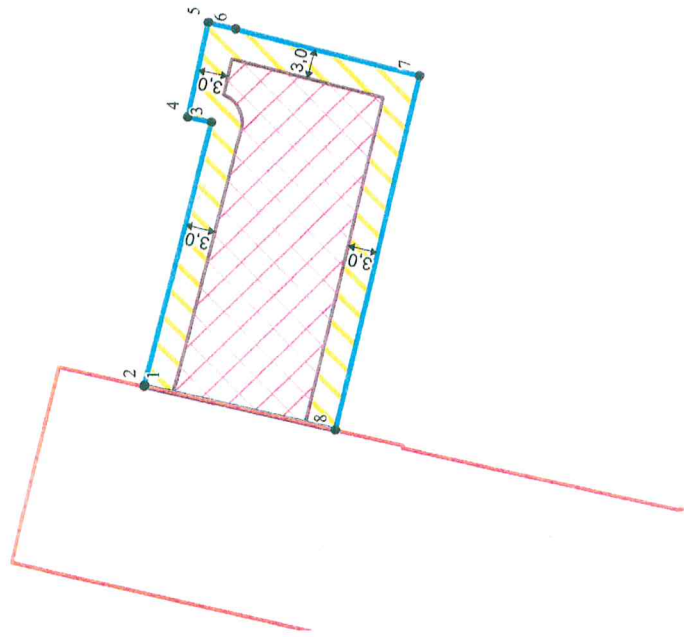
(подпись)

В.Г. Сюткин
(расшифровка подписи)

Дата выдачи

22.01.2020
(ДД.ММ.ГГ)

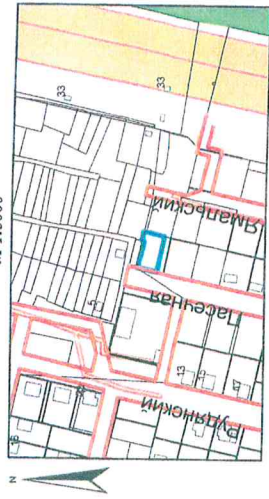
1. Чертеж градостроительного плана земельного участка



Условные обозначения

- ① Номер объекта капитального строительства
- Поворотные точки границы земельного участка
- ▭ Место допустимого размещения объекта капитального строительства
- ↔ Отступы от границ
- ▭ Граница земельного участка
- Линии регулирования застройки
- Красные линии
- ▭ Охранные зоны инженерных коммуникаций
- ▭ Место допустимого размещения блокированной жилой застройки

Ситуационный план расположения земельного участка
М 1:5000



Описание функциональной зоны Генерального плана города Перми, утвержденного решением Пермской городской Думы от 17.12.2010 №205

Формирование и развитие СТН-II (зоны малоэтажной застройки) должно направляться следующими целями установками - созданием правовых, административных и экономических условий для:

1. преимущественно жилого использования территорий;
 2. возможности сочетания блокированных жилых домов и индивидуальных жилых домов городского типа и сельского типа не выше трех этажей;
 3. развития вдоль улиц общественно-деловых и культурно-бытовых центров, ориентированных на удовлетворение повседневных потребностей населения.
- При реализации указанных целевых установок надлежит учитывать:
1. существующие особенности данного вида функциональных зон;
 - 1.1. территории представляют собой периферийные поселения сельского типа, расположенные в местах сложившейся малоэтажной застройки, на территориях бывших лачных кооперативов;
 - 1.2. наличие слаборазвитой инфраструктуры; отсутствие дорог с твердым покрытием, отсутствие централизованных систем водоснабжения и водоотведения, низкий уровень обслуживания городским общественным транспортом, высокая степень зависимость жителей от индивидуального транспорта, средняя и низкая обеспеченность школьными и дошкольными учреждениями, недостаток территории общего пользования;
 - 1.3. наличие малоэтажной индивидуальной жилой застройки, которая последовательно заменяется на застройку коттеджного типа;
 - 1.4. общую направленность развития на перспективу - развитие в качестве территорий малоэтажной застройки без расширения границ строительства не выше трех этажей;
 2. показатели интенсивности использования территории на перспективу:
 - 2.1. максимальная плотность нетто застройки всех видов объектов капитального строительства в границах земельных участков, площадь которых не превышает предельные размеры, указанные в таблице 2 - не более 4000 кв.м/га, в границах функциональной зоны - не более 2000 кв.м/га;
 - 2.2. максимальная доля помещений нежилого назначения от общей площади помещений всех видов использования (с учетом наземной части объектов капитального строительства для размещения автомобильных стоянок) - 10%;
 - 2.3. обеспеченность жилой застройки стоянками для индивидуальных автомобилей внутри кварталов - 1,0 автомобиля на одну единицу.

<p>Градостроительный план земельного участка Пермский край, г. Пермь, Орджоникидзевский район, ул. Пасечная</p>			
Изм.	Колуч.	Лист	Листов
			Зам.
Начальник УЮЛП	Булатов Ю.В.	01.20	01.20
Исполнитель	Горохова Н.А.	01.20	01.20
<p>Градостроительный план земельного участка с кат.№59:01:38:01:35:146 площадью 0,0713 га</p>			
<p>Чертеж градостроительного плана М 1:500</p>			
<p>Лист</p>		<p>Листов</p>	
<p>Страница</p>		<p>Листов</p>	
<p>ГП</p>		<p>1</p>	
<p>Департамент градостроительства и архитектуры Администрация г.Перми</p>		<p>1</p>	

В.Г. Слюткин
22.01.2020

1. Чертеж(и) градостроительного плана земельного участка

Чертеж(и) градостроительного плана земельного участка разработан(ы) на топографической основе в масштабе _____, выполненной _____

(дата, наименование организации, подготовившей топографическую основу)

Чертеж(и) градостроительного плана земельного участка разработан(ы)

22.01.2020, Департамент градостроительства и архитектуры администрации г. Перми

(дата, наименование организации)

2. Информация о градостроительном регламенте либо требованиях к назначению, параметрам и размещению объекта капитального строительства на земельном участке, на который действие градостроительного регламента не распространяется или для которого градостроительный регламент не устанавливается

Земельный участок расположен в территориальной зоне: Ж-4. Установлен градостроительный регламент

2.1. Реквизиты акта органа государственной власти субъекта Российской Федерации, органа местного самоуправления, содержащего градостроительный регламент либо реквизиты акта федерального органа государственной власти, органа государственной власти субъекта Российской Федерации, органа местного самоуправления, иной организации, определяющего в соответствии с федеральными законами порядок использования земельного участка, на который действие градостроительного регламента не распространяется или для которого градостроительный регламент не устанавливается

Решение Пермской городской Думы от 26.06.2007 № 143 "Об утверждении Правил землепользования и застройки города Перми"

2.2. Информация о видах разрешенного использования земельного участка

основные виды разрешенного использования земельного участка:

Ж-4 Зона индивидуальной жилой застройки городского типа

основные виды разрешенного использования земельного участка:

- для индивидуального жилищного строительства (2.1)
- блокированная жилая застройка (2.3)
- дошкольное, начальное и среднее общее образование (3.5.1)
- объекты наружного противопожарного водоснабжения (пожарные резервуары, водоемы, пирсы и прочие)
- оказание социальной помощи населению (3.2.2)
- оказание услуг связи (3.2.3)

условно разрешенные виды использования земельного участка:

- дома социального обслуживания (3.2.1)
- магазины (4.4)
- деловое управление (4.1)
- амбулаторно-поликлиническое обслуживание (3.4.1)
- объекты культурно-досуговой деятельности (3.6.1)
- спорт (5.1)
- спортивные площадки
- бытовое обслуживание (3.3)
- общественное питание (4.6)
- антенны сотовой, радиорелейной и спутниковой связи
- религиозное использование (3.7)
- коммунальное обслуживание (3.1)

вспомогательные виды использования земельного участка:

- зеленые насаждения
- хранение автотранспорта (2.7.1)
- объекты наружного противопожарного водоснабжения (пожарные резервуары, водоемы)

2.3. Предельные (минимальные и (или) максимальные) размеры земельного участка и предельные параметры разрешенного строительства, реконструкции объекта капитального строительства, установленные градостроительным регламентом для территориальной зоны, в которой расположен земельный участок:

1		2		3		4		5		6		7		8	
Длина, м	Ширина, м	Площадь, м ² или га		Предельные (минимальные и (или) максимальные) размеры земельных участков, в том числе их площадь		Минимальные отступы от границ земельного участка в целях определения мест допустимого размещения зданий, строений, сооружений, за пределами которых запрещено строительство зданий, строений, сооружений		Предельное количество этажей и (или) предельная высота зданий, строений, сооружений		Максимальный процент застройки в границах земельного участка, определяемый как отношение суммарной площади земельного участка, которая может быть застроена, ко всей площади земельного участка		Требования к архитектурным решениям объектов капитального строительства, расположенным в границах территории исторического поселения федерального или регионального значения		Иные показатели	
Без ограничений	Без ограничений	Минимальный размер земельного участка для площадок для выгула собак: 600 (кв. м.); Максимальный размер земельного участка для всех видов разрешенного использования земельных участков, за исключением случаев, установленных настоящей статьей: 10000000 (кв. м.); Минимальный размер земельного участка для всех видов разрешенного использования земельных участков, за исключением случаев, установленных настоящей статьей: 1 (кв. м.); Максимальный размер земельного участка с видом разрешенного использования «для индивидуального жилищного строительства (2.1)»: 2000 (кв. м.); Минимальный размер земельного участка с видом разрешенного использования «для индивидуального жилищного строительства (2.1)»: 450 (кв. м.);		Минимальный отступ от границ земельного участка до места допустимого размещения зданий, строений (за исключением границ со стороны территории общего пользования, где отступ определяется с учетом красных линий и линий регулирования застройки, установленных проектом планировки территории, а также границ смежных земельных участков при блокированной жилой застройке): 3 (м);		10,5 (м);		для иных видов разрешенного использования: 40 % ; с видом разрешенного использования «блокированная жилая застройка (2.3)»: 40 % ; с видом разрешенного использования «для индивидуального жилищного строительства (2.1)»: 30 % ;		Без ограничений		Максимальный процент застройки в границах земельного участка, определяемый как отношение суммарной площади земельного участка, которая может быть застроена, ко всей площади земельного участка		Максимальный выступ за красную линию нависающих частей зданий на высоте не менее 4,5 м над территорией общего пользования, составляет не более 1,2 м от красной линии. В случаях когда линия регулирования застройки отличается от красной линии, указанный выступ может быть произведен за линию регулирования застройки;	

2.4. Требования к назначению, параметрам и размещению объекта капитального строительства на земельном участке, на который действие градостроительного регламента не распространяется или для которого градостроительный регламент не устанавливается:

1 Причины отнесения земельного участка к виду земельного участка, на который действие градостроительного регламента не распространяется или для которого градостроительный регламент не устанавливается	2 Реквизиты акта регулирующего использования земельного участка	3 Требования к использованию земельного участка	4 Предельное количество этажей и (или) предельная высота зданий, строений, сооружений	5 Максимальный процент застройки в границах земельного участка, определяемый как отношение суммарной площади земельного участка, которая может быть застроена, ко всей площади земельного участка	6 Иные требования к параметрам объекта капитального строительства	7 Требования к размещению объектов капитального строительства Минимальные отступы от границ земельного участка в целях определения мест допустимого размещения зданий, строений, сооружений, за пределами которых запрещено строительство зданий, строений, сооружений	8 Иные требования к размещению объектов капитального строительства

3. Информация о расположенных в границах земельного участка объектах капитального строительства и объектах культурного наследия

3.1. Объекты капитального строительства

№ _____ Не имеется , _____ Не имеется
(согласно чертежу (ам) градостроительного плана) (назначение объекта капитального строительства, этажность, высотность, общая площадь, площадь застройки)
инвентаризационный или кадастровый номер _____

3.2. Объекты, включенные в единый государственный реестр объектов культурного наследия (памятников истории и культуры) народов Российской Федерации

№ _____ Информация отсутствует , _____ Информация отсутствует
(согласно чертежу (ам) градостроительного плана) (назначение объекта культурного наследия, этажность, высотность, общая площадь, площадь застройки)

(наименование органа государственной власти, принявшего решение о включении выявленного объекта культурного наследия в реестр, реквизиты этого решения)

регистрационный номер в реестре _____ от _____ (дата)

4. Информация о расчетных показателях минимально допустимого уровня обеспеченности территории объектами коммунальной, транспортной, социальной инфраструктуры и расчетных показателях максимально допустимого уровня территориальной доступности указанных объектов для населения в случае, если земельный участок расположен в границах территории, в отношении которой предусматривается осуществление деятельности по комплексному и устойчивому развитию территории:

Информация о расчетных показателях минимально допустимого уровня обеспеченности территории									
Объекты коммунальной инфраструктуры			Объекты транспортной инфраструктуры			Объекты социальной инфраструктуры			
Наименование вида объекта	Единица измерения	Расчетный показатель	Наименование вида объекта	Единица измерения	Расчетный показатель	Наименование вида объекта	Единица измерения	Расчетный показатель	Расчетный показатель
1	2	3	4	5	6	7	8	9	
Информация о расчетных показателях максимально допустимого уровня территориальной доступности									
Наименование вида объекта	Единица измерения	Расчетный показатель	Наименование вида объекта	Единица измерения	Расчетный показатель	Наименование вида объекта	Единица измерения	Расчетный показатель	Расчетный показатель
1	2	3	4	5	6	7	8	9	

5. Информация об ограничениях использования земельного участка, в том числе если земельный участок полностью или частично расположен в границах зон с особыми условиями использования территорий

Информация отсутствует

6. Информация о границах зон с особыми условиями использования территорий, если земельный участок полностью или частично расположен в границах таких зон:

Наименование зоны с особыми условиями использования территории с указанием объекта, в отношении которого установлена такая зона	Перечень координат характерных точек в системе координат, используемой для ведения Единого государственного реестра недвижимости		
	Обозначение (номер) характерной точки	X	Y
1	2	3	4
-	-	-	-

7. Информация о границах зон действия публичных сервитутов

Информация отсутствует

Обозначение (номер) характерной точки	Перечень координат характерных точек в системе координат, используемой для ведения Единого государственного реестра недвижимости	
	X	Y
-	-	-

8. Номер и (или) наименование элемента планировочной структуры, в границах которого расположен земельный участок

Орджоникидзевский район

9. Информация о технических условиях подключения (технологического присоединения) объектов капитального строительства к сетям инженерно-технического обеспечения, определенных с учетом программ комплексного развития систем коммунальной инфраструктуры поселения, городского округа

Технические условия подключения объекта к сетям инженерно-технического обеспечения: в соответствии с действующими техническими условиями эксплуатирующих организаций

10. Реквизиты нормативных правовых актов субъекта Российской Федерации, муниципальных правовых актов, устанавливающих требования к благоустройству территории

Решение Пермской городской Думы от 18.12.2018 № 265 "Об утверждении Правил благоустройства территории города Перми и о признании утратившими силу отдельных решений Пермской городской Думы"

11. Информация о красных линиях:

Обозначение (номер) характерной точки	Перечень координат характерных точек в системе координат, используемой для ведения Единого государственного реестра недвижимости	
	X	Y
1	529832,04	2242236,83
2	529860,62	2242243,32

05.08.19 № 110-13476
на № 110-12961 от 22.07.2019 г.

Начальнику отдела
градостроительной подготовки
территорий управления
территориального планирования
и механизмов реализации
Департамента
градостроительства и
архитектуры
Администрации города Перми

А.В. Никулину

Об отсутствии технической
возможности подключения

Уважаемый Александр Владимирович!

На Ваш запрос №СЭД-059-22-01-20/2-995 от 17.07.2019г. о выдаче технических условий на подключение к сетям водоснабжения и водоотведения конкурсной площадки под индивидуальное жилищное строительство по ул.Пасечная,1 в Орджоникидзевском районе, с предполагаемыми объемами водопотребления и водоотведения 1,0 м3/сут., сообщаем следующее.

В районе вышеуказанного земельного участка отсутствуют сети водопровода и канализации, эксплуатируемые ООО «Новогор-Прикамье».


Ближайшей точкой подключения к сетям водоснабжения является водовод d-300мм по ул.Фрунзе (расстояние от земельного участка до точки подключения составляет ориентировочно 700 м).

Ближайшей точкой подключения к сетям водоотведения является коллектор d-600 мм по ул.Верхоянская (расстояние от земельного участка до точки подключения составляет ориентировочно 1700 м, кроме того необходимо строительство канализационной насосной станции).

Альтернативным методом снабжения водой и отвода стоков для вышеуказанного объекта могут быть скважина (водоснабжение) и локальные очистные сооружения либо канализационный колодец-накопитель (водоотведение).

Для сведения сообщаем, в связи с тем, что ООО «Новогор-Прикамье» эксплуатирует только централизованные системы водоснабжения и водоотведения, по вопросу возможности обеспечения конкурсной площадки под индивидуальное жилищное строительство по ул. Пасечная,1 в Орджоникидзевском районе холодным водоснабжением и приемом канализационных стоков локально, а именно: водоснабжение – от скважины, водоотведение – на локальные очистные сооружения или в канализационные колодцы-накопители, с последующим вывозом канализационных стоков специализированными машинами, предлагаем вам обратиться в соответствующие организации, регулирующие недропользование, а так же в Управление по экологии и природопользованию Администрации г.Перми.

Начальник управления
технологического присоединения



А.М. Волохина

04.08.2019

№ ПЭ/ПГЭС/01-22/5223

614016, г. Пермь, ул. Камчатовская, д. 26
Тел.: (342) 233-02-48, Факс: (342) 233-27-07
E-mail: pe-pges@rosseti-ural.ru

На _____

от _____

Начальнику отдела градостроительной
подготовки территорий управления
территориального планирования и
механизмов реализации Департамента
градостроительства и архитектуры
Администрации города Перми
А. В. Никулину

Сибирская ул., 15,
г. Пермь, 614000

О выдаче технических условий на
10 объектов под и.ж.с. в г.Пермь

Уважаемый Александр Владимирович!

На запрос от 17.07.2019 № 059-22-01-20/2-991 (поз.1-9) ПО ПГЭС филиала
ОАО «МРСК Урала» - «Пермэнерго» сообщает о наличии технической
возможности технологического присоединения энергопринимающих устройств по
адресам:

№ в списке	Описание з/участка	Мощ.
1	г. Пермь, Свердловский район, Радужный пер., 2б под и.ж.с.	15 кВт
2	г. Пермь, Свердловский район, ул. Ореховая, 69а, под и.ж.с.	15 кВт
3	г. Пермь, Индустриальный район, ул. Мало-Субботинская, 9б под и.ж.с.	15 кВт
4	г. Пермь, Индустриальный район, ул. Гиринская 1-я, 43а под и.ж.с.	15 кВт
5	г. Пермь, Свердловский район, ул. Таежная 4-я, 6а под и.ж.с.	15 кВт
6	г. Пермь, Орджоникидзевский район, ул. Пасечная, 1 под и.ж.с.	15 кВт
7	г. Пермь, Мотовилихинский район, ул. Соликамская, 205б под и.ж.с.	15 кВт
8	г. Пермь, Дзержинский район, ул. Южная, 12г под и.ж.с.	15 кВт
9	г. Пермь, Дзержинский район, ул. Отдыха, 2б под и.ж.с.	15 кВт

В соответствии с «Правилами технологического присоединения...»,
утвержденными постановлением Правительства Российской Федерации № 861 от
27.12.2004 года (в посл. редакции) (далее – Правила), конкретные технические



условия на энергоснабжение данных объектов будут разработаны в составе договоров о технологическом присоединении.

Плата за технологическое присоединение энергопринимающих устройств максимальной мощностью, не превышающей 15 кВт включительно, устанавливается исходя из стоимости мероприятий по технологическому присоединению в размере не более 550 рублей, размер платы определяется по утвержденным тарифам согласно постановлению РСТ Пермского края от 28.12.2018 № 171-тп.

Для заключения договора на технологическое присоединение необходимо представить письменную заявку с приложением необходимых документов и сведений, указанных в п. 9 Правил.

В связи с тем, что п. Новые Ляды территориально входит в зону ответственности ПО Центральные электрические сети Ваше обращение по объекту: и.ж.с. в п. Н.Ляды, ул. Кутузова, 2а (поз.10 в списке) перенаправлено в соответствующее подразделение.

Заместитель директора
по технологическому присоединению



А.И. Твердохлебов



Акционерное общество
«Газпром газораспределение Пермь»
(АО «Газпром газораспределение Пермь»)

Пермский филиал

ул. Уральская, д. 104, г. Пермь,
Пермский край, Российская Федерация, 614107
тел.: +7 (342) 262-79-07, факс: +7 (342) 262-79-09, +7 (342) 282-52-76
e-mail: post@pf.ugaz.ru
ОКПО 03295605, ОГРН 1025900512670, ИНН 5902183841, КПП 590602001

24.08.2019 № 5726
на № 10010 от 22.07.2019 г.

О предоставлении информации

АДМИНИСТРАЦИЯ ГОРОДА ПЕРМИ

ДЕПАРТАМЕНТ
ГРАДОСТРОИТЕЛЬСТВА И
АРХИТЕКТУРЫ
Начальнику отдела
градостроительной подготовки
территорий УТИиМР
департамента
градостроительства и
архитектуры администрации
города Перми
А.В.Никулину

614000, г. Пермь,
ул. Сибирская, д.15
Тел. (факс): 8(342)212-68-28

В ответ на Ваш запрос вх.№10010 от 22.07.2019г.; вх.№10013 от 22.07.2019г.; вх.№10011 от 22.07.2019г.; вх.№10008 от 22.07.2019г.; вх.№10252 от 25.07.2019г. предоставляю следующую информацию.

В соответствии с Правилами подключения (технологического присоединения) объектов капитального строительства к сетям газораспределения, утвержденными Постановлением Правительства РФ №1314 от 30.12.2013г. (в ред. от 30.01.2018г.), технические условия выдаются на объекты капитального строительства.

Дополнительно сообщая, что техническая возможность подключения земельных участков по следующим адресам: г. Пермь, ул.Трактористов, 17; ул.Кировоградская, 136а; ул.Бакинских Комиссаров, 60а; ул.Болотная, 12а; ул.Болотная, 12б; ул.Болотная, 12г; ул.Болотная, 12в; ул.Нижнекамская, 24а; ул.Сельскохозяйственная, 27г (059-22-01-20/2-974 от 16.07.2019); ул.Соболинская 5-я, 1в; ул.Бузулукская, 32а; ул.Федотова, 76; ул.Окраинная, 14в; ул.Фиалковая, 40; ул.Бахаревская, 30; Бойный 2-й пер.,7 (059-22-01-20/2-983 от 17.07.2019); ул.Сельскохозяйственная, 27д; ул.Бахаревская, 38а; ул.Апрельская, 37в; ул.Бузулукская, 32б; ул.Яринская, 1г; ул.Таежная 3-я, 5; ул.Сурикова, 48в; ул.Вятская, 7 (059-22-01-20/2-989 от 17.07.2019); Радужный пер., 2б; ул.Ореховая, 69а; ул.Гиринская 1-я, 43а; ул.Таежная 4-я, 6а; ул.Пасечная, 1; ул.Соликамская, 205а; ул.Южная, 12г; ул.Отдыха, 2б (059-22-01-20/2-994 от 17.07.2019); ул.Космонавта Беляева, 61-Дивьянская, кад.№59:01:4413816:19726 (059-22-01-20/2-1000 от 17.07.2019); ул.Сельскохозяйственная, 27б; ул.Верхоянская, 39а; ул.Чехова, 41; ул.Соликамская, 243; ул.Свободы, 105а; ул.Витимская, 16; ул.Красногвардейская, 43; ул.Севастопольская, 34; ул.Севастопольская, 34б; (059-22-01-20/2-1006 от 18.07.2019); ул.Алтайская, 4 (059-22-01-20/2-1011 от

Исп. Токарева Л.Н.
Тел 262-79-21

18.07.2019); ул.Керченская, 62а; ул.Яхтовая, уч.129; ул.Ромашковая, 39; ул.Борцов Революции, 120а; ул.Республиканская, 11; восточнее ул.Линия 10-я, 6б; ул.Севастопольская, 32б; ул.Севастопольская, 32в; ул.Севастопольская, 34в; ул.Трактористов, 19а (059-22-01-20/2-1012 от 18.07.2019); ул.Ирбитская, 73; ул.Александра Пархоменко, 33; ул.Старо-Азовская, 8; ул.Черемховская, 97а; ул.Нижекамская, 6а; ул.Андроновская 1-я, 1а; ул.Восстания, 198а; ул.Висимская, 11; мкр.Камская поляна, 13а; севернее ул.Ягодная, 10 (059-22-01-20/2-1016 от 18.07.2019); ул.Зимняя, 12; ул.Токарная, 24б; мкр.Ширяиха, 3бв; ул.Липогорская 1-я, 18б; ул.Нижнемостовая, 55в; ул.Верхнемостовая, 3г; ул.Юрлинская 2-я, 23; ул.Оверятская, 26(059-22-01-20/2-1022 от 18.07.2019); ул.Зеленая, 26(Голованово); ул.Бахаревская, 41а; ул.Яблонева, 7; ул.Яблонева, 23; западнее ул. 4-я Липогорская, 7; ул.Сиренева, 36а; ул. 1-я Липогорская, 18; ул.Промучасток, 31в; ул.Южнее, 8б; ул.Свободы, 91а (059-22-01-20/2-1030 от 19.07.2019); ул.Журналиста Дементьева, 123г; ул.Журналиста Дементьева, 123д; ул.Севастопольская, 34а; ул.Журналиста Дементьева, 123е; ул.Журналиста Дементьева, 123ж; ул.Братчикова, 5; ул.Ласьвинские хутора, 21д (059-22-01-20/2-1035 от 19.07.2019); ул.Возовая, 15; ул.Зимняя, 31; ул.Заливная, 4а; ул.Телефонная, 12; ул.Летняя, 8; ул.Сиренева, 41а; ул.Апрельская, 31а; ул.Линия 6-я А, 2а (059-22-01-20/2-1040 от 19.07.2019); ул.Гайвинская, 115а, кад.№59:01:2910313:125 (059-22-01-20/2-1042 от 19.07.2019); ул.Хвойная, 18, кад.№59:01:1713060:3(059-22-01-20/2-1049 от 19.07.2019); ул.Борцов Революции, 158, кад.№59:01:2010377:6(059-22-01-20/2-1052 от 19.07.2019); ул.Загарьинская, 1, кад.№59:01:4410908:158 (059-22-01-20/2-1056 от 19.07.2019); ул.Республиканская, 32 (059-22-01-20/2-1060 от 19.07.2019); ул.Калинина, 102а, кад.№59:01:1713213:14 (059-22-01-20/2-1075 от 23.07.2019) к существующим сетям газораспределения имеется.

Предварительный расчет платы за технологическое подключение объекта капитального строительства к сетям газораспределения будет установлен при подаче заявки о подключении правообладателем земельного участка, намеренным осуществить или осуществляющее на нем строительство (реконструкцию) объекта капитального строительства с последующим его подключением.

Для предоставления технических условий с указанием точек подключения к сетям газоснабжения по следующим адресам: г. Пермь, ул.Красавинская 1-я, 14; ул.Верхне-Муллинская, 123б; ул.Мало-субботинская 3-я, 9б; ул.Мало-субботинская 1-я, 20; п. Новые Ляды, ул.Дальняя, 29б; ул.Островского, 111а; ул.Островского, 109б; ул.Лесная, 21; ул.Кутузова, 2а; ул.Островского, 109а; ул.Островского, 105а; ул.Подгорная, 20; ул.Островского, 107б; Вам необходимо обратиться в Пермский районный филиал (г. Пермь, ул. Оверятская, д.54).

Главный инженер



И.В.Бухаринов



АДМИНИСТРАЦИЯ ГОРОДА ПЕРМИ
УПРАВЛЕНИЕ ПО ЭКОЛОГИИ
И ПРИРОДОПОЛЬЗОВАНИЮ

Ул. Советская, 22, г. Пермь, 614000
Тел./факс (342) 210-99-91
E-mail: uer@gorodperm.ru
<http://www.prirodaperm.ru>
ОКПО 52254767, ОГРН 102590051461,
ИНН 5904082510

Победителю конкурса

№ _____
На № _____ от _____

Перечень мероприятий по охране окружающей среды № 318 от 08.08.2019

Наименование и адрес объекта – Строительство индивидуального жилого дома по ул.Пасечная,1 в Орджоникидзевском районе.

Инициатор деятельности – Победитель конкурса.

Условия строительства:

1. Проектом предусмотреть:
 - 1.1. Нанесение существующих деревьев на стройгенплане.
 - 1.2. Максимальное сохранение существующих деревьев.
 - 1.3. Снос деревьев, попадающих под пятно застройки, вести на основании акта комиссионного обследования зеленых насаждений в соответствии с решением Пермской городской Думы от 26.08.2014 г. № 155. Указанный акт должен быть составлен на основании проектной документации. Остальные деревья сохранить.
 - 1.4. Восстановление зеленых насаждений вести в соответствии с решением Пермской городской Думы от 26 августа 2014 г. № 155.
 - 1.5. Сбор и отвод ливневых вод с использованием вариантов решений в зависимости от:
 - а) наличия централизованной системы ливневой канализации;
 - б) площади водосбора с учетом транзитных вод с прилегающей территории;
 - в) угла наклона рельефа, включающий прилегающие территории;
 - г) применения иных решений равномерного отвода поверхностного стока с запрашиваемой территории на прилегающие территории.
 - 1.6. Определение видов образующихся отходов и мест их размещения на период эксплуатации.
 - 1.7. Конкретные мероприятия по охране окружающей среды на период строительства, включая:
 - установку временного защитного ограждения строительной площадки,
 - ограждение существующих зеленых насаждений, не попадающих под пятно застройки,
 - прокладку коммуникаций осуществлять на расстоянии не менее 2 м от ствола дерева, чтобы не повредить корневую систему,
 - не использовать приствольные круги существующих деревьев (Ø 1м) под складирование материалов и установки временных сооружений,
 - определение видов и объемов образующихся отходов и мест их размещения,
 - систематический вывоз отходов,
 - недопущение загрязнения атмосферы, почвы и подземных вод,
 - предотвращение выноса грязи автотранспортом, выезжающим со строительной площадки.

Срок действия перечня мероприятий - 3 года.

Начальник управления

И.Р.Хайдаров





АДМИНИСТРАЦИЯ
ГОРОДА ПЕРМИ
УПРАВЛЕНИЕ ВНЕШНЕГО
БЛАГОУСТРОЙСТВА

Ленина ул., д. 25, Пермь, 614000
тел./факс (342) 212-62-80
e-mail: uvb@gorodperm.ru
http://www.gorodperm.ru
ОКПО 12061797, ОГРН 1025900533460,
ИНН 5902290307

16.08.2019 № 059-24-01-36/3-1281
059-22-01-20/3-2077 16.07.2019
На № _____ от _____

**Заключение о возможности
размещения объектов**

Начальнику отдела
градостроительной подготовки
территорий управления
территориального планирования и
механизмов реализации
департамента градостроительства
и архитектуры администрации
города Перми
Никулину А.В.

Уважаемый Александр Владимирович!

Управление внешнего благоустройства администрации города Перми считает возможным предоставление земельных участков расположенных по адресам:

- Свердловский р-н, Радужный пер., 26;
- Свердловский р-н, ул. Ореховая, 69а;
- Индустриальный р-н, ул. Мало-Субботинская 3-я, 96;
- Индустриальный р-н, ул. Гиринская 1-я, 43а;
- Орджоникидзевский р-н, ул. Пасечная, 1;
- Мотовилихинский р-н, ул. Соликамская, 205а;
- Дзержинский р-н, ул. Южная, 12г;
- Дзержинский р-н, ул. Отдыха, 26;
- Новые Ляды, ул. Кутузова, 2а под индивидуальное жилищное строительство, при следующих условиях.

Поверхностный водоотвод решить проектом без подтопления смежных территорий, в соответствии с действующими нормативно-правовыми актами и природоохранным законодательством.

Предусмотреть ликвидацию разрушений, а также повреждений существующего дорожного покрытия.




Предусмотреть присоединение к улично-дорожной сети в твердом покрытии.

Получить от владельца автомобильной дороги согласие на размещение при-
мыкающего подъезда к дороге.

Временный подъезд, а также обустройство и содержание строительной
площадки организовать в соответствии с решением Пермской городской Думы от
18.12.2018 №265 «Об утверждении Правил благоустройства территории города
Перми и о признании утратившими силу отдельных решений Пермской городской
Думы».

И.о. первого заместителя начальника управления

С.И. Красильников





**АДМИНИСТРАЦИЯ
ГОРОДА ПЕРМИ
ДЕПАРТАМЕНТ
ОБЩЕСТВЕННОЙ
БЕЗОПАСНОСТИ**

Сибирская ул., д. 10, Пермь, 614000
тел./факс (342) 212-31-25
e-mail: dob@gorodperm.ru
http://www.gorodperm.ru
ОКПО 98060258, ОГРН 1065902057671,
ИНН 5902293403, КПП 590201001

Начальнику отдела
градостроительной подготовки
территорий управления
территориального планирования
и механизмов реализации
департамента градостроительства
и архитектуры администрации
города Перми
Никулину А.В.

№ _____
На № ^{059-22-01-20/3-2077} от 16.07.2019

О выдаче технических условий

Уважаемый Александр Владимирович!

В ответ на запрос о возможности размещения объектов на земельных участках, в соответствии с п.4.2.2 «Порядка подготовки и утверждения документации по планировке территории», утвержденного постановлением администрации города Перми от 03.05.2018 № 267, направляем следующие сведения:

1. Участок, расположенный в переулке Радужный Свердловского района города Перми в зоны возможного химического заражения и возможного катастрофического затопления не попадает.

На данной территории объекты гражданской обороны и организации, отнесенные к категории по гражданской обороне, отсутствуют.

На данном участке запланировано размещение местной системы оповещения населения по ул. Кленовая, 44, ул. Кленовая, 104.

2. Участок, расположенный по ул. Ореховая, 69а Свердловского района города Перми в зоны возможного химического заражения и катастрофического затопления не попадает.

На данной территории объекты гражданской обороны и организации, отнесенные к категории по гражданской обороне, отсутствуют.

На данном участке запланировано размещение местной системы оповещения населения по ул. Кленовая, 44, ул. Кленовая, 104.

3. Участок, расположенный по ул. 3-я Мало-Субботинская, 9б Индустриального района города Перми в зоны возможного химического заражения и катастрофического затопления не попадает.

На данной территории объекты гражданской обороны и организации, отнесенные к категории по гражданской обороне, отсутствуют.



На данной территории запланировано размещение местной системы оповещения населения по ул. Субботинская, 9.

4. Участок, расположенный по ул. 1-я Гириная, 43а в Индустриальном районе города Перми в зоны возможного химического заражения и возможного катастрофического затопления не попадает.

На данной территории объекты гражданской обороны и организации, отнесенные к категории по гражданской обороне, отсутствуют.

Данный участок попадает в зону региональной автоматизированной системы централизованного оповещения населения города Перми, сирена БАО-600 установлена по адресу: ул. Леонова, 56а.

5. Участок, расположенный по ул. 4-я Таежная, 6а в Свердловском районе города Перми в зоны возможного химического заражения и катастрофического затопления не попадает.

На данной территории объекты гражданской обороны и организации, отнесенные к категории по гражданской обороне, отсутствуют.

Данный участок попадает в зону региональной автоматизированной системы централизованного оповещения населения города Перми, сирена установлена по адресу: ул. Героев Хасана, 109/26.

6. Участок, расположенный по ул. Пасечная, 1 в Орджоникидзевском районе города Перми в зоны возможного химического заражения и катастрофического затопления не попадает.

На данной территории объекты гражданской обороны отсутствуют. На данной территории имеются организации, отнесенные к категории по гражданской обороне.

Данный участок попадает в зону региональной автоматизированной системы централизованного оповещения населения города Перми, сирена БАО-600 установлена по адресу: ул. Фрунзе, 67.

7. Участок, расположенный по ул. Соликамская, 205а в Мотовилихинском районе города Перми в зоны возможного химического заражения и катастрофического затопления не попадает.

На данной территории объекты гражданской обороны и организации, отнесенные к категории по гражданской обороне, отсутствуют.

Данный участок попадает в зону региональной автоматизированной системы оповещения населения. Сирена БАО-600 установлена по адресу: ул. Ивана Франко, 38.

8. Участок, расположенный по ул. Южная, 12г в Дзержинском районе города Перми в зону возможного химического заражения не попадает.

Попадает в зону возможного катастрофического затопления.

На данной территории объекты гражданской обороны отсутствуют.

На данной территории имеются организации, отнесенные к категории по гражданской обороне.

Данный участок попадает в зону региональной автоматизированной системы централизованного оповещения населения города Перми, сирена БАО-600 установлена по адресу: ул. Есенина, 5/2.



9. Участок, расположенный по ул. Отдыха, 2б в Дзержинском районе города Перми в зону возможного химического заражения не попадает.

Попадает в зону возможного катастрофического затопления.

На данной территории объекты гражданской обороны отсутствуют.

На данной территории имеются организации, отнесенные к категории по гражданской обороне.

Данный участок попадает в зону региональной автоматизированной системы централизованного оповещения населения города Перми, сирена БАО-600 установлена по адресу: ул. Есенина, 5/2.

10. Участок, расположенный по ул. Кутузова, 2а в пос. Новые Ляды в Свердловском районе города Перми в зону возможного химического заражения и возможного катастрофического затопления не попадает.

На данной территории объекты гражданской обороны и организации, отнесенные к категории по гражданской обороне, отсутствуют.

Данный участок попадает в зону региональной автоматизированной системы централизованного оповещения населения города Перми, сирена БАО-600 установлена по адресу: ул. Победы, 10.

При размещении объектов на вышеуказанных земельных участках необходимо соблюдать требования следующих документов: от 21 декабря 1994 г. № 69-ФЗ «О пожарной безопасности», от 22 июля 2008 г. № 123-ФЗ «Технический регламент о требованиях пожарной безопасности», обеспечить расстояние до существующих строений для обеспечения подъезда и разворота пожарной техники.

При проектировании инженерных коммуникаций на данной территории просим запроектировать источники противопожарного водоснабжения с пожарными гидрантами и обеспечить исполнение п. 1.4.2.2 Региональных нормативов градостроительного проектирования «Расчетные показатели обеспеченности населения Пермского края объектами пожарной охраны», утвержденных постановлением Правительства Пермского края от 22.07.2016 № 489-п.

Согласно п.п. 8.6, 9.11 СП 8.13130.2009 «Системы противопожарной защиты. Источники наружного противопожарного водоснабжения. Требования пожарной безопасности» пожарные водоемы (резервуары) и пожарные гидранты надлежит размещать из условия обслуживания ими зданий, находящихся в радиусе – 200 м.

Кроме того, требует проработки вопрос о проведении мероприятий по инженерной защите территории, зданий, сооружений от опасных геологических процессов в соответствии с СП 116.13330.2012, утвержденных приказом Минрегиона России от 30.06.2012 № 274.

В соответствии с требованиями главы 4 СП 11-112-2001 от 01.01.2002 «Порядок разработки и состав раздела «Инженерно-технические мероприятия гражданской обороны. Мероприятия по предупреждению чрезвычайных ситуаций градостроительной документации для территорий городских и сельских поселений, других муниципальных образований» заказчик градостроительной

документации осуществляет сбор исходных данных и требования для разработки раздела «ИТМ ГОЧС».

Исходные данные для разработки раздела «ИТМ ГОЧС» представляет ГУ МЧС России по Пермскому краю по соответствующему запросу. Примерная форма запроса приведена в приложении «Б» вышеуказанного свода правил.

Дополнительно сообщаем, что департамент общественной безопасности администрации города Перми не является уполномоченным органом по согласованию возможности размещения объектов на территории города Перми.

С уважением,
заместитель начальника департамента –
начальник отдела координации
в сфере общественной безопасности

А.В. Бушуев

Исаев Михаил Юрьевич
212-40-33





ГОСУДАРСТВЕННАЯ ИНСПЕКЦИЯ
ПО ОХРАНЕ ОБЪЕКТОВ КУЛЬТУРНОГО
НАСЛЕДИЯ ПЕРМСКОГО КРАЯ

Ул. 25 Октября, д. 18а, г. Пермь, 614000
Тел. (342) 212-05-29, факс (342) 212-05-88
E-mail: info@giokn.permkrai.ru
ОКПО 15529947, ОГРН 1175958018576
ИНН/КПП 5902043202/590201001

13.08.2019 № Исх55-01-17.2-168

СЭД-059-22-01-20/2-993 от 17.07.2019

О возможности размещения
объектов на испрашиваемых
земельных участках в г. Пермь

Начальнику отдела
градостроительной
подготовки территорий
управления территориального
планирования и механизмов
реализации департамента
градостроительства и
архитектуры администрации
г. Пермь

Никулину А.В.

Уважаемый Александр Владимирович!

Рассмотрев Ваш запрос, Государственная инспекция по охране объектов культурного наследия Пермского края сообщает следующее.

На момент обращения в границах земельных участков:


№	Адрес земельного участка	Цель
1	Свердловский р-н, Радужный пер., 26	Индивидуальное жилищное строительство
2	Свердловский р-н, ул. Ореховая, 69а	Индивидуальное жилищное строительство
3	Индустриальный р-н, ул. Мало-субботинская 3-я, 96	Индивидуальное жилищное строительство
4	Индустриальный р-н, ул. Гириная 1-я, 43а	Индивидуальное жилищное строительство
5	Свердловский р-н, ул. Таежная 4-я, 6а	Индивидуальное жилищное строительство
6	Орджоникидзевский р-н, ул. Пасечная, 1	Индивидуальное жилищное строительство
7	Мотовилихинский р-н, ул. Соликамская, 205а	Индивидуальное жилищное строительство
8	Дзержинский р-н, ул. Южная, 12г	Индивидуальное жилищное строительство
9	Дзержинский р-н, ул. Отдыха, 26	Индивидуальное жилищное строительство
10	Новые Ляды, ул. Кутузова, 2а	Индивидуальное жилищное строительство

объекты культурного наследия, включенные в единый государственный реестр, либо выявленные объекты культурного наследия, а также объекты, обладающие признаками объекта культурного наследия, отсутствуют. Участки расположены вне зон охраны и защитных зон объектов культурного наследия.



В соответствии с федеральными законами ограничения для размещения капитальных объектов на испрашиваемых участках, по условиям охраны объектов культурного наследия, не имеются.

Начальник инспекции



А.С. Жуковский

Вильданов Родион Фаясович
212 50 96





МЧС РОССИИ

ГЛАВНОЕ УПРАВЛЕНИЕ
МИНИСТЕРСТВА РОССИЙСКОЙ ФЕДЕРАЦИИ
ПО ДЕЛАМ ГРАЖДАНСКОЙ ОБОРОНЫ,
ЧРЕЗВЫЧАЙНЫМ СИТУАЦИЯМ И ЛИКВИДАЦИИ
ПОСЛЕДСТВИЙ СТИХИЙНЫХ БЕДСТВИЙ
ПО ПЕРМСКОМУ КРАЮ
(Главное управление МЧС России
по Пермскому краю)

ул. Екатерининская, 53а, г. Пермь, 614990
Телефон: (342) 258-40-01 Факс (342) 212-42-52
E-mail: ngu@ugps.perm.ru

04.09.19 № 6205-3-2-5/6

На № 059-22-01-20/2-992 от 17.07.2019

Начальнику
отдела градостроительной
подготовки территорий управления
территориального планирования и
механизмов реализации
Департамента градостроительства и
архитектуры города Перми

А.В. Никулину

ул. Сибирская, 15, г. Пермь, 614000

О предоставлении данных

Уважаемый Александр Владимирович!

Главным управлением МЧС России по Пермскому краю получено и рассмотрено Ваше обращение по вопросу предоставления информации по земельному участку, расположенному по адресу: г. Пермь, Орджоникидзевский район, ул. Пасечная, 1.

Сообщаем, что земельный участок по адресу г. Пермь, Орджоникидзевский район, ул. Пасечная, 1 не попадает в зону возможного катастрофического затопления, индивидуальное жилищное строительство на данной территории возможно.

Начальник отдела ИТМ, РХБ и МЗ
управления гражданской защиты
подполковник

Д.Н. Говоров

Л.Г. Маслеса
(342) 236-09-48

