

Филиал Федерального государственного бюджетного учреждения "Федеральная кадастровая палата Федеральной службы государственной регистрации, кадастра и картографии" по Пермскому краю
полное наименование органа регистрации прав

Выписка из Единого государственного реестра недвижимости об основных характеристиках и зарегистрированных правах на объект недвижимости

Сведения об основных характеристиках объекта недвижимости

На основании запроса от 18.02.2019, поступившего на рассмотрение 18.02.2019, сообщаем, что согласно записям Единого государственного реестра недвижимости:

Раздел 1 Лист 1

Помещение			
вид объекта недвижимости			
Лист №1 Раздел 1	Всего листов раздела 1: 1	Всего разделов: 3	Всего листов выписки: 4
18 февраля 2019г. № КУВИ-001/2019-3696154			
Кадастровый номер:	59:01:4311730:421		
Номер кадастрового квартала:	59:01:4311730		
Дата присвоения кадастрового номера:	28.11.2016		
Ранее присвоенный государственный учетный номер:	данные отсутствуют		
Адрес:	Пермский край, г. Пермь, Мотовилихинский район, ул. Тургенева, д. 10		
Площадь, м2:	19.3		
Назначение:	Нежилое		
Наименование:	Помещение		
Номер, тип этажа, на котором расположено помещение, машино-место	Этаж №1		
Вид жилого помещения:	данные отсутствуют		
Кадастровая стоимость, руб:	672309.52		
Кадастровые номера иных объектов недвижимости, в пределах которых расположен объект недвижимости:	59:01:4311730:26		
Виды разрешенного использования:	данные отсутствуют		
Сведения об отнесении жилого помещения к определенному виду жилых помещений специализированного жилищного фонда, к жилым помещениям наемного дома социального использования или наемного дома коммерческого использования:	данные отсутствуют		
Статус записи об объекте недвижимости:	Сведения об объекте недвижимости имеют статус "актуальные"		
Особые отметки:	данные отсутствуют		
Получатель выписки:	Селезнева Екатерина (представитель заявителя), Заявитель: МО г. Пермь		

полное наименование должности	подпись	инициалы, фамилия
-------------------------------	---------	-------------------

М.П.

Выписка из Единого государственного реестра недвижимости об основных характеристиках и зарегистрированных правах на объект недвижимости

Сведения о зарегистрированных правах

Помещение			
вид объекта недвижимости			
Лист №1 Раздел 2	Всего листов раздела 2: 1	Всего разделов: 3	Всего листов выписки: 4
18 февраля 2019г. № КУВИ-001/2019-3696154			
Кадастровый номер:		59:01:4311730:421	

1	Правообладатель (правообладатели):	1.1	Муниципальное образование город Пермь
2	Вид, номер и дата государственной регистрации права:	2.1	Собственность 59-59/022-59/999/001/2016-14668/1 21.12.2016 17:29:47
4	Ограничение прав и обременение объекта недвижимости:	не зарегистрировано	
5	Сведения о наличии решения об изъятии объекта недвижимости для государственных и муниципальных нужд:	данные отсутствуют	
6	Сведения об осуществлении государственной регистрации сделки, права, ограничения права без необходимого в силу закона согласия третьего лица, органа:	данные отсутствуют	

полное наименование должности	подпись	инициалы, фамилия

М.П.

Выписка из Единого государственного реестра недвижимости об основных характеристиках и зарегистрированных правах на объект недвижимости

План расположения помещения, машино-места на этаже (плане этажа)

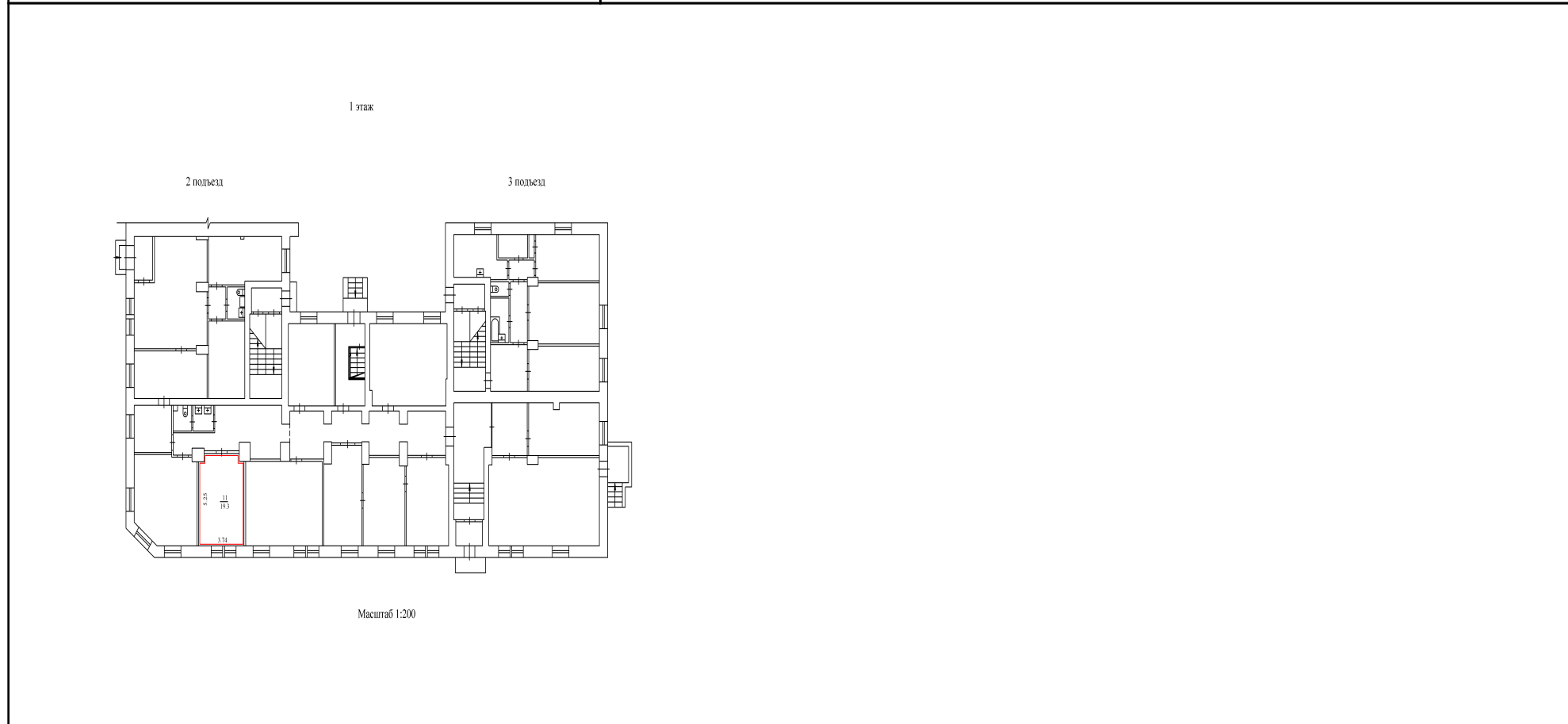
Помещение			
вид объекта недвижимости			

Лист №1 Раздел 5	Всего листов раздела 5: 2	Всего разделов: 3	Всего листов выписки: 4
------------------	---------------------------	-------------------	-------------------------

18 февраля 2019г. № КУВИ-001/2019-3696154

Кадастровый номер: 59:01:4311730:421

Кадастровый номер: 59:01:4311730:421 Номер этажа (этажей): 1

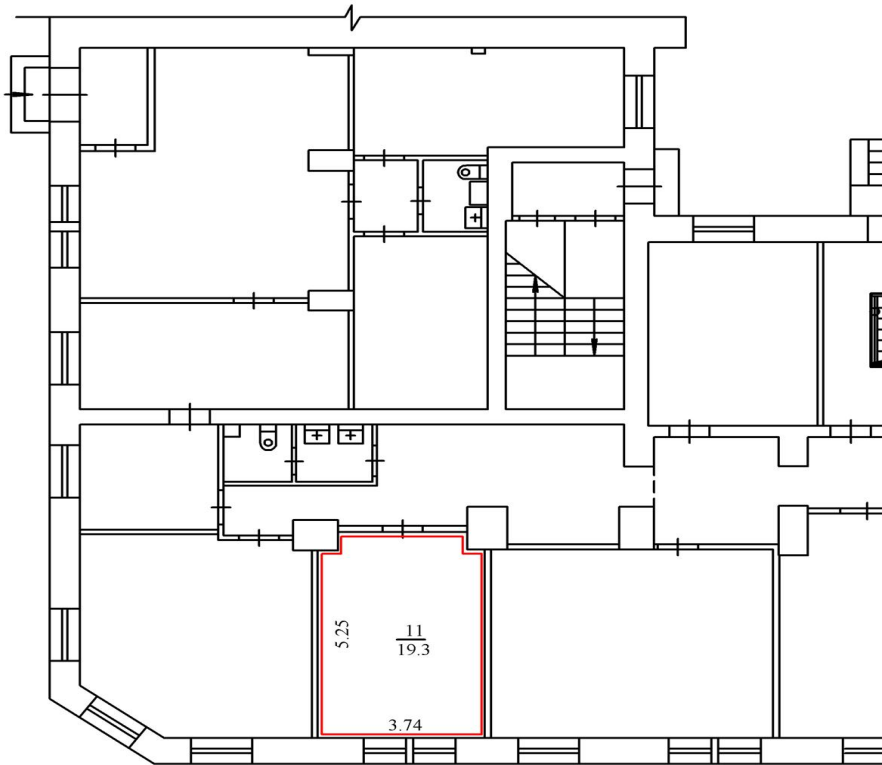


Масштаб 1: Условные обозначения:

полное наименование должности	подпись	инициалы, фамилия
-------------------------------	---------	-------------------

М.П.

Помещение			
вид объекта недвижимости			
Лист №2 Раздел 5	Всего листов раздела 5: 2	Всего разделов: 3	Всего листов выписки: 4
18 февраля 2019г. № КУВИ-001/2019-3696154			
Кадастровый номер:		59:01:4311730:421	
Кадастровый номер:		Номер этажа (этажей):	
59:01:4311730:421		1	



Масштаб 1:	Условные обозначения:		
------------	-----------------------	--	--

полное наименование должности	подпись	инициалы, фамилия
-------------------------------	---------	-------------------

М.П.

20-3045-17

филиал федерального государственного бюджетного учреждения "Федеральная кадастровая палата
Федеральной службы государственной регистрации, кадастра и картографии" по Пермскому краю
(полное наименование органа кадастрового учета)

КП.1

КАДАСТРОВЫЙ ПАСПОРТ

помещения

(выписка из государственного кадастра недвижимости)


Лист №	1	Всего листов:	2
--------	---	---------------	---

"28" ноября 2016 г. № 5900/201/16-902739	
Кадастровый номер:	59:01:4311730:421
Номер кадастрового квартала:	59:01:4311730
Предыдущие номера:	59:01:0000000:64933, 59:01:4311730:190
Дата внесения номера в государственный кадастр недвижимости:	28.11.2016

Описание помещения:

1	Кадастровый номер здания (сооружения), в котором расположено помещение:	59:01:4311730:26
2	Этаж (этажи), на котором (которых) расположено помещение:	Этаж № 1
3	Площадь помещения:	19,3
4	Адрес (описание местоположения):	Пермский край, г. Пермь, Мотовилихинский район, ул. Тургенева, д. 10
5	Назначение:	Нежилое (жилое, нежилое)
6	Вид жилого помещения:	— (комната, квартира)
7	Кадастровый номер квартиры, в которой расположена комната:	—
8	Кадастровая стоимость (руб.):	492215,81
9	Сведения о правах: —	
10	Особые отметки: —	
11	Сведения о включении в реестр объектов культурного наследия: —	
12	Сведения о кадастровых инженерах: Кулина Гульнара Возивовна, 59-12-641, ООО "ТЕХКАДАСТРГЕОДЕЗИЯ", 07.11.2016 г.	
13	Дополнительные сведения:	
	13.1	Кадастровые номера объектов недвижимости, образованных с объектом недвижимости 59:01:4311730:419, 59:01:4311730:420
	13.2	Кадастровые номера объектов недвижимости, образованных из объекта недвижимости —
	13.3	Кадастровые номера объектов, подлежащих снятию с кадастрового учета 59:01:4311730:190, 59:01:0000000:64933
14	Характер сведений государственного кадастра недвижимости (статус записи о помещении): Сведения об объекте недвижимости имеют статус временные. Дата истечения временного характера сведений об объекте недвижимого имущества - 29.11.2021	

Инженер II категории (полное наименование должности)	 (подпись)	Г. А. Гильмуллина (инициалы, фамилия)
---	---	--

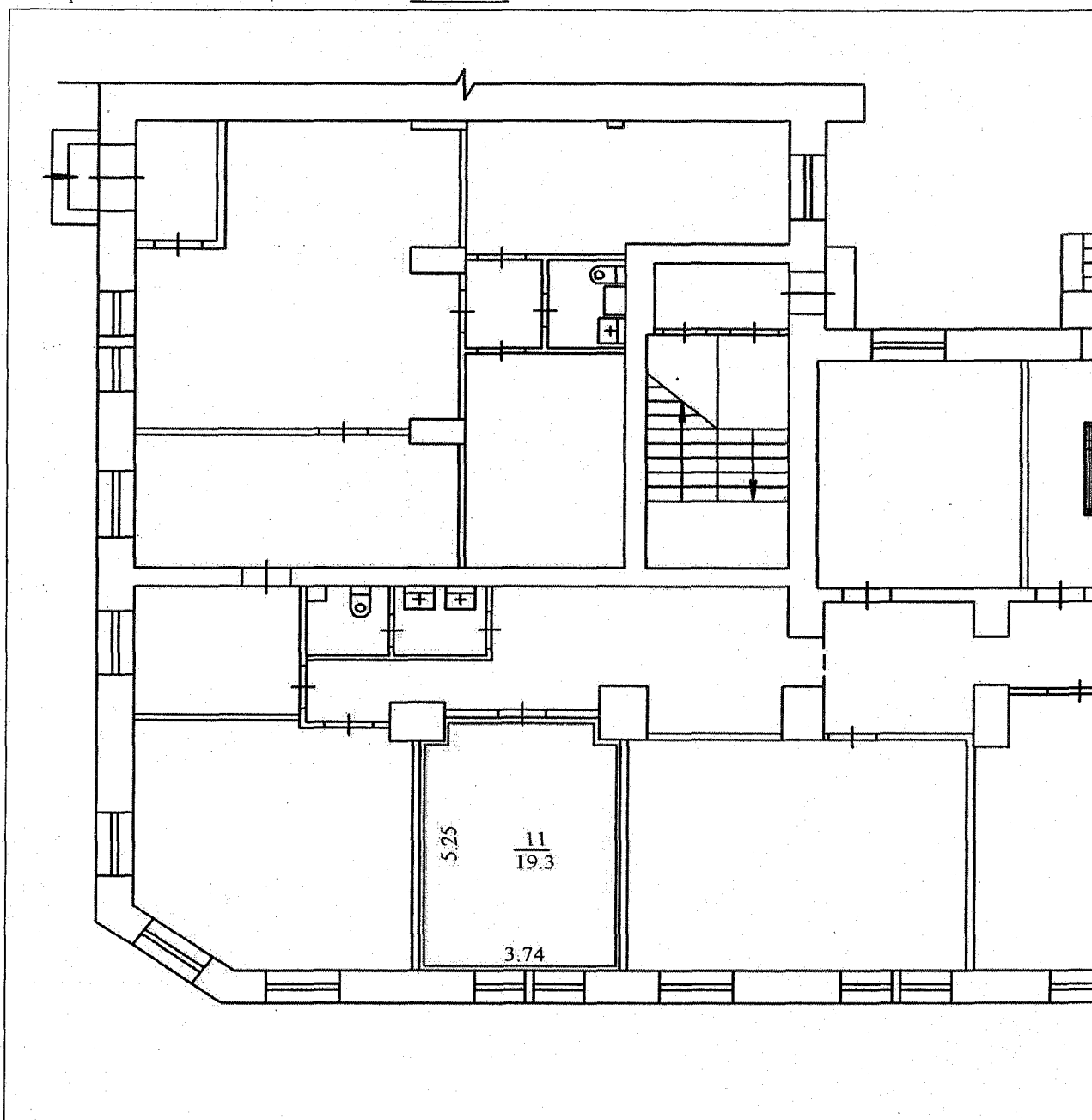


КАДАСТРОВЫЙ ПАСПОРТ
помещения
(выписка из государственного кадастра недвижимости)

Лист №	2	Всего листов:	2
--------	---	---------------	---


"28" ноября 2016 г. № 5900/201/16-902739	
Кадастровый номер:	59:01:4311730:421

План расположения помещения на этаже Этаж № 1:




Масштаб 1: 127

Инженер II категории (полное наименование должности)	 (подпись)	Г. А. Гильмуллина (инициалы, фамилия)
---	---	--



Фотографии объекта недвижимости – помещение, назначение: нежилое помещение, площадь 19,3 кв.м., этаж: 1, кадастровый номер объекта 59:01:4311730:421, адрес (местонахождение) объекта: Пермский край, г. Пермь, Мотовилихинский район, ул. Тургенева, д.10.

Фотография 1



Фотография 2



Фотография 3



Фотография 4

