



АДМИНИСТРАЦИЯ ГОРОДА ПЕРМИ
ЗАМЕСТИТЕЛЬ ГЛАВЫ АДМИНИСТРАЦИИ
ГОРОДА ПЕРМИ - НАЧАЛЬНИК ДЕПАРТАМЕНТА
ЗЕМЕЛЬНЫХ ОТНОШЕНИЙ
РАСПОРЯЖЕНИЕ

15.07.2020

№ 21-01-03-930

**О проведении аукциона
на право заключения договора
аренды земельного участка
в Орджоникидзевском районе
города Перми**

На основании статьи 39.18 Земельного кодекса Российской Федерации, Положения о департаменте земельных отношений администрации города Перми, утвержденного решением Пермской городской Думы от 24 февраля 2015 г. № 39:

1. Провести аукцион на право заключения договора аренды земельного участка, государственная собственность на который не разграничена, с кадастровым номером 59:01:3812157:348 площадью 1024 кв. м, расположенного по адресу: г. Пермь, Орджоникидзевский район, ул. Юрлинская, 22 (далее – земельный участок).

Срок аренды земельного участка – 20 лет.

Разрешенное использование земельного участка – индивидуальное жилищное строительство.

2. Настоящее распоряжение вступает в силу со дня подписания.

3. Контроль за исполнением распоряжения возложить на заместителя начальника департамента земельных отношений администрации города Перми Ильиных О.Г.

Исполняющий обязанности заместителя
главы администрации города Перми –
начальника департамента земельных
отношений администрации города Перми

Л.В. Раевская



Выписка из Единого государственного реестра недвижимости об объекте недвижимости

Сведения о характеристиках объекта недвижимости
На основании запроса от 13.07.2020, поступившего на рассмотрение 14.07.2020, сообщаем, что согласно записям Единого государственного реестра недвижимости:

Земельный участок			
вид объекта недвижимости			
Лист №1	Раздел 1	Всего листов раздела 1: 2	Всего разделов: 4
		Всего листов выписки: 5	
14 июля 2020г. № КУВИ-002/2020-7005169			
Кадастровый номер: 59:01:3812157:348			
Номер кадастрового квартала: 59:01:3812157			
Дата присвоения кадастрового номера: 10.06.2016			
Ранее присвоенный государственный учетный номер: данные отсутствуют			
Адрес (местоположение): Местоположение установлено относительно ориентира, расположенного за пределами участка. Почтовый адрес ориентира: Пермский край, г. Пермь, Орджоникидзевский район, ул. Юринская.			
Площадь, м2: 1024 +/- 6			
Кадастровая стоимость, руб.: 1154908.16			
Кадастровые номера расположенных в пределах земельного участка объектов недвижимости: данные отсутствуют			
Кадастровые номера объектов недвижимости, из которых образован объект недвижимости: данные отсутствуют			
Кадастровые номера образованных объектов недвижимости: данные отсутствуют			
Категория земель: Земли населенных пунктов			
Виды разрешенного использования: индивидуальное жилищное строительство			
Сведения о кадастровом инженере: данные отсутствуют			
Сведения о лесах, водных объектах и об иных природных объектах, расположенных в пределах земельного участка: данные отсутствуют			
Сведения о том, что земельный участок полностью или частично расположен в границах зоны с особыми условиями использования территории или территории объекта культурного наследия: данные отсутствуют			
Сведения о том, что земельный участок расположен в границах особой экономической зоны, территории опережающего социально-экономического развития, зоны территориального развития в Российской Федерации, игорной зоны: данные отсутствуют			

полное наименование должности	подпись	инициалы, фамилия
-------------------------------	---------	-------------------


М.П.

Земельный участок		
вид объекта недвижимости		
Лист №2 Раздел 1	Всего листов раздела 1: 2	Всего разделов: 4
14 июля 2020г. № КУВИ-002/2020-7005169		Всего листов выписки: 5
Кадастровый номер: 59:01:3812157:348		
Сведения о том, что земельный участок расположен в границах особо охраняемой природной территории, охотничьих угодий, лесничеств, лесопарков:	данные отсутствуют	
Сведения о результатах проведения государственного земельного надзора:	данные отсутствуют	
Сведения о расположении земельного участка в границах территории, в отношении которой утвержден проект межевания территории:	данные отсутствуют	
Условный номер земельного участка:	данные отсутствуют	
Сведения о принятии акта и (или) заключении договора, предусматривающих предоставление в соответствии с земельным законодательством исполнительным органом государственного органа власти или органом местного самоуправления, находящегося в государственной или муниципальной собственности земельного участка для строительства наемного дома социального использования или наемного дома коммерческого использования:	данные отсутствуют	
Сведения о том, что земельный участок или земельные участки образованы на основании решения об изъятии земельного участка и (или) расположенного на нем объекта недвижимости для государственных или муниципальных нужд:	данные отсутствуют	
Сведения о том, что земельный участок образован из земель или земельного участка, государственная собственность на которые не разграничена:	данные отсутствуют	
Сведения о наличии земельного спора о местоположении границ земельных участков:	данные отсутствуют	
Статус записи об объекте недвижимости:	Сведения об объекте недвижимости имеют статус "временные". Дата истечения временного характера сведений об объекте недвижимости: 01.03.2022.	
Особые отметки:	Сведения об ограничениях права на объект недвижимости, обременениях данного объекта, не зарегистрированных в реестре прав, ограничений прав и обременений объекта недвижимости: Вид ограничения (обременения): Прочие ограничения прав и обременения объекта недвижимости; Срок действия: с 08.07.2019; Реквизиты документа-основания: Постановление "Об утверждении Федеральных правил использования воздушного пространства Российской Федерации" от 11.03.2010 № 138 выдан: Правительство Российской Федерации. Земельный участок подлежит снятию с государственного кадастрового учета по истечении пяти лет со дня его государственного кадастрового учета, если на него не будут зарегистрированы права.	
Получатель выписки: Департамент земельных отношений администрации города Перми		
полное наименование должности		инициалы, фамилия

Выписка из Единого государственного реестра недвижимости об объекте недвижимости
Описание местоположения земельного участка

Земельный участок			
вид объекта недвижимости			
Лист №1 Раздел 3	Всего листов раздела 3: 1	Всего разделов: 4	Всего листов выписки: 5
14 июля 2020г. № КУВИ-002/2020-7005169			
Кадастровый номер: 59:01:3812157:348			

План (чертеж, схема) земельного участка



Масштаб 1:400

Условные обозначения:

полное наименование должности	подпись	инициалы, фамилия
-------------------------------	---------	-------------------

М.П.

Выписка из Единого государственного реестра недвижимости об объекте недвижимости
 Описание местоположения земельного участка

Земельный участок	
вид объекта недвижимости	
Лист №1 Раздел 3.1	Всего листов раздела 3.1: 1
Всего листов выписки: 5	
14 июля 2020г. № КУВИ-002/2020-7005169	
Кадастровый номер: 59:01:3812157:348	

Описание местоположения границ земельного участка							
№ п/п	Номер точки		Дирекционный угол	Горизонтальное проложение, м	Описание закрепления на местности	Кадастровые номера смежных участков	Сведения об адресах правообладателей смежных земельных участков
	начальная ая	конечная ая					
1	2	3	4	5	6	7	8
1	1.1.1	1.1.2	124°44.0'	41.54	данные отсутствуют	данные отсутствуют	данные отсутствуют
2	1.1.2	1.1.3	216°55.3'	24.65	данные отсутствуют	данные отсутствуют	данные отсутствуют
3	1.1.3	1.1.4	306°6.0'	43.33	данные отсутствуют	данные отсутствуют	данные отсутствуют
4	1.1.4	1.1.1	41°17.8'	23.76	данные отсутствуют	данные отсутствуют	данные отсутствуют

ПОЛНОЕ НАИМЕНОВАНИЕ ДОЛЖНОСТИ	ПОДПИСЬ
	инициалы, фамилия

М.П.

Выписка из Единого государственного реестра недвижимости об объекте недвижимости
Описание местоположения земельного участка

Земельный участок			
вид объекта недвижимости			
Лист №1	Раздел 3.2	Всего листов раздела 3.2: 1	Всего разделов: 4
14 июля 2020г. № КУВИ-002/2020-7005169		Всего листов выписки: 5	
Кадастровый номер: 59-01:3812157:348			

Сведения о характерных точках границы земельного участка				
Номер точки	Координаты, м		Описание закрепления на местности	Средняя квадратичная погрешность определения координат характерных точек границ земельного участка, м
	X	Y		
1	2	3	4	5
1	529047.71	2240548.03	Нет закрепления	0.1
2	529024.04	2240582.17	Нет закрепления	0.1
3	529004.33	2240567.36	Нет закрепления	0.1
4	529029.86	2240532.35	Нет закрепления	0.1
1	529047.71	2240548.03	Нет закрепления	0.1

полное наименование должности	подпись	инициалы, фамилия
-------------------------------	---------	-------------------

М.П.

Федеральная служба государственной
регистрации, кадастра и картографии

Заявителю (Департамент земельных
отношений администрации города
Перми)

Уведомление об отсутствии в Едином
государственном реестре недвижимости
запрашиваемых сведений

24 марта 2020г.

№КУВИ-001/2020-6200008

На основании запроса от 20.03.2020,
поступившего на рассмотрение 20.03.2020,
в соответствии с частью 12 статьи 62 Федерального закона от 13 июля 2015 г. N 218-ФЗ "О
государственной регистрации недвижимости" уведомляем, что в Едином государственном
реестре недвижимости отсутствует запрошенная Вами информация.

1	Вид запрашиваемой информации:	выписка из ЕГРН об объекте недвижимости
2	Содержание запроса:	Вид объекта недвижимости: Здание. Описание объекта недвижимости: адрес: г. Пермь, Орджоникидзевский район, ул. Юрлинская, 22; дополнительная информация: назначение: Жилой дом.
3	Причины направления уведомления:	отсутствие в ЕГРН сведений об объекте недвижимости

Учреждения юстиции по государственной регистрации прав на недвижимое имущество и сделок с ним, правопреемниками которых являются соответствующие управления Росреестра, приступили к проведению государственной регистрации прав на недвижимое имущество и сделок с ним с дат, указанных на официальном сайте Росреестра в информационно-телекоммуникационной сети "Интернет".

полное наименование должности	подпись	инициалы, фамилия

М.П.

Федеральная служба государственной
регистрации, кадастра и картографии

Заявителю (Департамент земельных
отношений администрации города
Перми)

Уведомление об отсутствии в Едином
государственном реестре недвижимости
запрашиваемых сведений

24 марта 2020г.

№КУВИ-001/2020-6200005

На основании запроса от 20.03.2020,
поступившего на рассмотрение 20.03.2020,
в соответствии с частью 12 статьи 62 Федерального закона от 13 июля 2015 г. N 218-ФЗ "О
государственной регистрации недвижимости" уведомляем, что в Едином государственном
реестре недвижимости отсутствует запрошенная Вами информация.

1	Вид запрашиваемой информации:	выписка из ЕГРН об объекте недвижимости
2	Содержание запроса:	Вид объекта недвижимости: Здание. Описание объекта недвижимости: адрес: г. Пермь, Орджоникидзевский район, ул. Юрлинская, 22; дополнительная информация: назначение: Жилой дом.
3	Причины направления уведомления:	отсутствие в ЕГРН сведений об объекте недвижимости

Учреждения юстиции по государственной регистрации прав на недвижимое имущество и сделок с ним, правопреемниками которых являются соответствующие управления Росреестра, приступили к проведению государственной регистрации прав на недвижимое имущество и сделок с ним с дат, указанных на официальном сайте Росреестра в информационно-телекоммуникационной сети "Интернет".

полное наименование должности	подпись	инициалы, фамилия

М.П.

Федеральная служба государственной
регистрации, кадастра и картографии

Заявителю (Департамент земельных
отношений администрации города
Перми)

Уведомление об отсутствии в Едином
государственном реестре недвижимости
запрашиваемых сведений

24 марта 2020г.

№КУВИ-001/2020-6200044

На основании запроса от 20.03.2020,
поступившего на рассмотрение 20.03.2020,
в соответствии с частью 12 статьи 62 Федерального закона от 13 июля 2015 г. N 218-ФЗ "О
государственной регистрации недвижимости" уведомляем, что в Едином государственном
реестре недвижимости отсутствует запрошенная Вами информация.

1	Вид запрашиваемой информации:	выписка из ЕГРН об объекте недвижимости
2	Содержание запроса:	Вид объекта недвижимости: Объект незавершенного строительства. Описание объекта недвижимости: адрес: г. Пермь, Орджоникидзевский район, ул. Юрлинская, 22.
3	Причины направления уведомления:	отсутствие в ЕГРН сведений об объекте недвижимости

Учреждения юстиции по государственной регистрации прав на недвижимое имущество и сделок с ним, правопреемниками которых являются соответствующие управления Росреестра, приступили к проведению государственной регистрации прав на недвижимое имущество и сделок с ним с дат, указанных на официальном сайте Росреестра в информационно-телекоммуникационной сети "Интернет".

полное наименование должности	подпись	инициалы, фамилия

М.П.

7707
160117

**АДМИНИСТРАЦИЯ ГОРОДА
ПЕРМИ**
ДЕПАРТАМЕНТ ГРАДОСТРОИТЕЛЬСТВА
И АРХИТЕКТУРЫ АДМИНИСТРАЦИИ
ГОРОДА ПЕРМИ

АКТ

06.12.2016 № 2213/598

О присвоении адреса

УТВЕРЖДАЮ
Заместитель начальника УИОГД
департамента градостроительства и
архитектуры администрации
города Перми

В.Г.Сюткин

2016 года



В соответствии с Правилами присвоения, изменения и аннулирования адресов, утвержденными Постановлением Правительства Российской Федерации от 19.11.2014 № 1221 «Об утверждении правил присвоения, изменения и аннулирования адресов», Положением об адресном реестре города Перми, утвержденным постановлением администрации города Перми от 06.04.2009 № 191 «Об адресном реестре города Перми» присвоить адрес:

ул. Юрлинская, 22 – земельному участку с кадастровым номером 59:01:3812157:348, площадью 1024 кв.м., формируемому для строительства, предоставляемому на торгах (конкурсах, аукционах), в Орджоникидзевском районе.

Признать недействительным в отношении вышеуказанного объекта адрес: Орджоникидзевский район, ул.Юрлинская.

Признать утратившими силу: справку о резервировании адреса от 08.12.2008 № 22-15781 в отношении земельного участка по ул.Ишимской,24; справку о резервировании адреса от 10.08.2007 № 22-10630.

Приложение: схема расположения объектов на обороте настоящего акта.

Составлен в 1 экз. и передан в дело регистрации адресов.

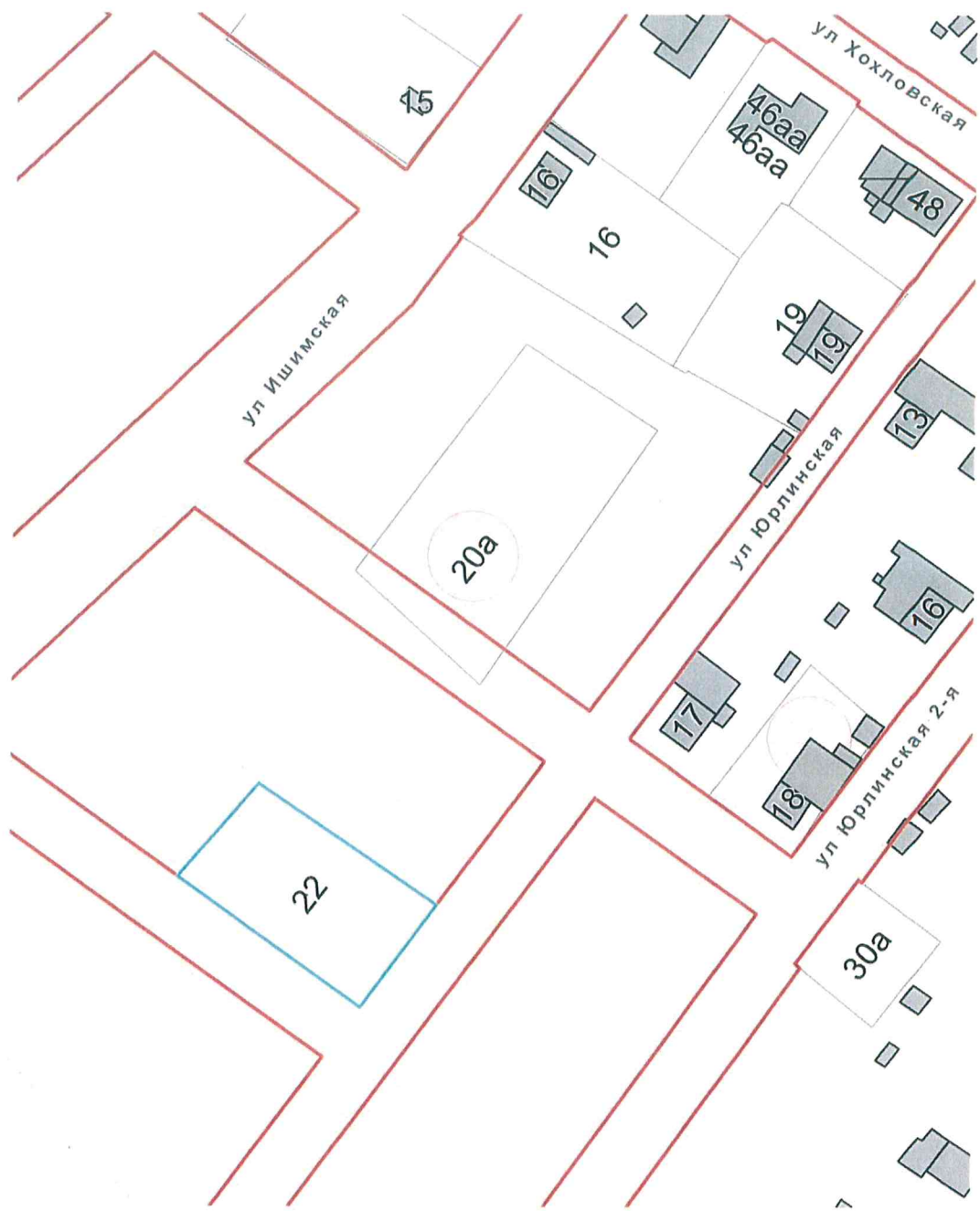
Копия _____

Примечание:

Специалист: Н.С.Нестеренко


(подпись)

06.12.2016
(дата)



1:1000

Градостроительный план земельного участка

R U 9 0 3 0 3 0 0 0 - 1 9 1 5 8 0

Градостроительный план земельного участка подготовлен на основании
заявления №059-22-01-37/1 - 271 от 29.10.2019

Департамента земельных отношений администрации г.Перми

(реквизиты заявления правообладателя земельного участка с указанием ф.и.о.
заявителя - физического лица, либо реквизиты заявления и наименование
заявителя - юридического лица о выдаче градостроительного плана земельного
участка)

Местонахождение земельного участка

Пермский край

(субъект Российской Федерации)

г. Пермь, Орджоникидзевский р-н, ул. Юрлинская, 22

(муниципальный район или городской округ)

(поселение)

Описание границ земельного участка:

Обозначение (номер) характерной точки	Перечень координат характерных точек в системе координат, используемой для ведения Единого государственного реестра недвижимости	
	X	Y
1	529047,71	2240548,03
2	529024,04	2240582,17
3	529004,33	2240567,36
4	529029,86	2240532,35
1	529047,71	2240548,03

Кадастровый номер земельного участка (при наличии)

59:01:3812157:348

Площадь земельного участка

1024 кв.м

Информация о расположенных в границах земельного участка объектах капитального строительства

Объекты капитального строительства отсутствуют

Информация о границах зоны планируемого размещения объекта капитального строительства в соответствии с утвержденным проектом планировки территории (при наличии)

Обозначение (номер) характерной точки	Перечень координат характерных точек в системе координат, используемой для ведения Единого государственного реестра недвижимости	
	X	Y
-	-	-

Реквизиты проекта планировки территории и (или) проекта межевания территории в случае, если земельный участок расположен в границах территории, в отношении которой утверждены проект планировки территории и (или) проект межевания территории


Постановление администрации города Перми №1133 от 20.12.2016; Постановление администрации города Перми №1102 от 23.12.2015

(указывается в случае, если земельный участок расположен в границах территории в отношении которой утверждены проект планировки территории и (или) проект межевания территории)

Градостроительный план подготовлен

Сюткиным В.Г., заместителем начальника департамента, департамент градостроительства и архитектуры администрации города Перми




(подпись)

(ф.и.о., должность уполномоченного лица, наименование органа)

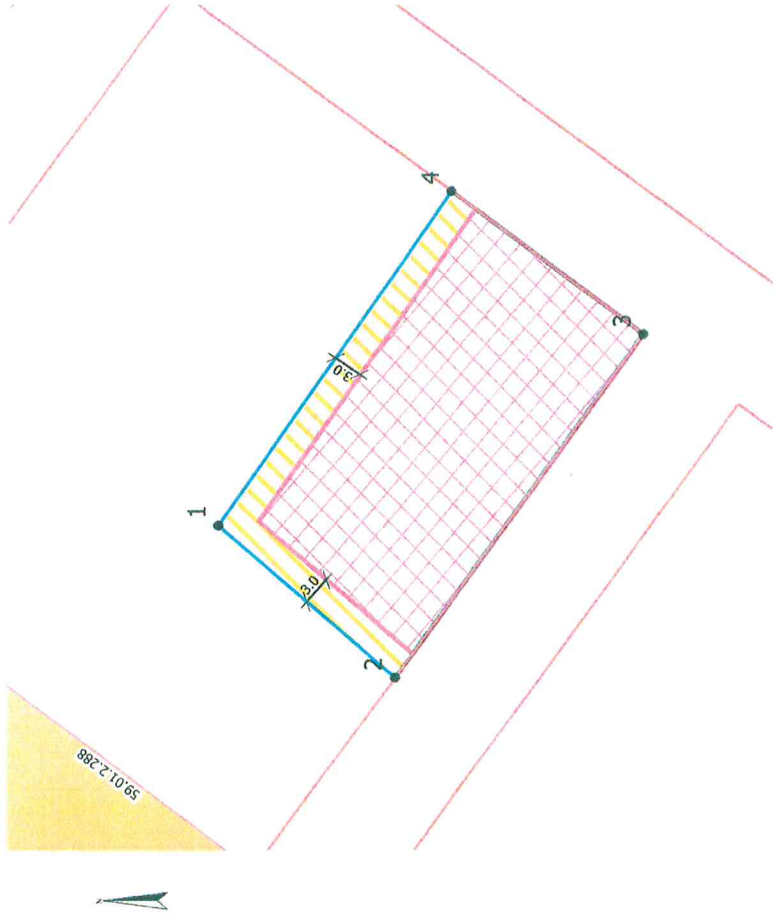
В.Г.Сюткин /
(расшифровка подписи)

Дата выдачи

19.11.2019

(ДД.ММ.ГГ)

Чертеж градостроительного плана земельного участка

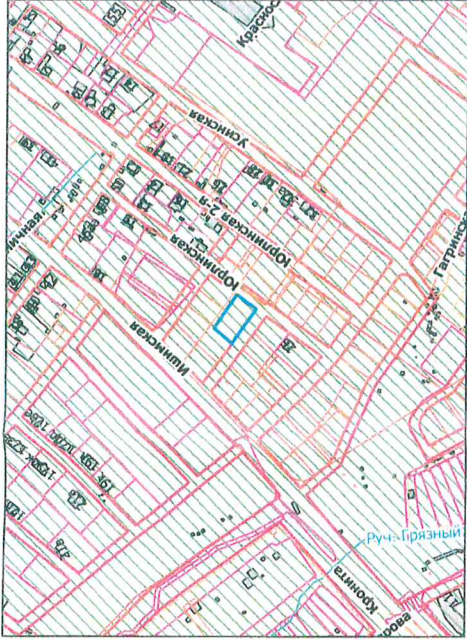


Условные обозначения

- Отступы от границ
- ① Номер объекта капитального строительства
- Объект капитального строительства
- Поворотные точки границы земельного участка
- Линии регулирования и застройки
- Красные линии действующие
- Граница земельного участка
- Место допустимого размещения объекта капитального строительства
- Место допустимого размещения ОКС при блокированной жилой застройке
- Охранные зоны инженерных коммуникаций

Ситуационный план расположения земельного участка

1:5000



Призащитная территория

Описание функциональной зоны (территории) владения землей, расположенной в границах территории, указанной в кадастровом плане территории № 50/01/38/2157/348

1. Описание территории (территории) владения землей, расположенной в границах территории, указанной в кадастровом плане территории № 50/01/38/2157/348:
 - 1.1. Назначение территории (территории) владения землей: жилая застройка.
 - 1.2. Вид разрешенного использования территории (территории) владения землей: для размещения объектов капитального строительства в границах территории, указанной в кадастровом плане территории № 50/01/38/2157/348.
 - 1.3. Вид разрешенного использования территории (территории) владения землей: для размещения объектов капитального строительства в границах территории, указанной в кадастровом плане территории № 50/01/38/2157/348.
2. Описание территории (территории) владения землей, расположенной в границах территории, указанной в кадастровом плане территории № 50/01/38/2157/348:
 - 2.1. Назначение территории (территории) владения землей: жилая застройка.
 - 2.2. Вид разрешенного использования территории (территории) владения землей: для размещения объектов капитального строительства в границах территории, указанной в кадастровом плане территории № 50/01/38/2157/348.
 - 2.3. Вид разрешенного использования территории (территории) владения землей: для размещения объектов капитального строительства в границах территории, указанной в кадастровом плане территории № 50/01/38/2157/348.

№ п/п	Код	Лист	№ док.	Пробпись	Дата
1	59.01.2.288	1/1	№ 119	11/19	11/19
2	59.01.2.288	1/1	№ 119	11/19	11/19
3	59.01.2.288	1/1	№ 119	11/19	11/19
4	59.01.2.288	1/1	№ 119	11/19	11/19
5	59.01.2.288	1/1	№ 119	11/19	11/19
6	59.01.2.288	1/1	№ 119	11/19	11/19
7	59.01.2.288	1/1	№ 119	11/19	11/19
8	59.01.2.288	1/1	№ 119	11/19	11/19
9	59.01.2.288	1/1	№ 119	11/19	11/19
10	59.01.2.288	1/1	№ 119	11/19	11/19
11	59.01.2.288	1/1	№ 119	11/19	11/19
12	59.01.2.288	1/1	№ 119	11/19	11/19
13	59.01.2.288	1/1	№ 119	11/19	11/19
14	59.01.2.288	1/1	№ 119	11/19	11/19
15	59.01.2.288	1/1	№ 119	11/19	11/19
16	59.01.2.288	1/1	№ 119	11/19	11/19
17	59.01.2.288	1/1	№ 119	11/19	11/19
18	59.01.2.288	1/1	№ 119	11/19	11/19
19	59.01.2.288	1/1	№ 119	11/19	11/19
20	59.01.2.288	1/1	№ 119	11/19	11/19
21	59.01.2.288	1/1	№ 119	11/19	11/19
22	59.01.2.288	1/1	№ 119	11/19	11/19
23	59.01.2.288	1/1	№ 119	11/19	11/19
24	59.01.2.288	1/1	№ 119	11/19	11/19
25	59.01.2.288	1/1	№ 119	11/19	11/19
26	59.01.2.288	1/1	№ 119	11/19	11/19
27	59.01.2.288	1/1	№ 119	11/19	11/19
28	59.01.2.288	1/1	№ 119	11/19	11/19
29	59.01.2.288	1/1	№ 119	11/19	11/19
30	59.01.2.288	1/1	№ 119	11/19	11/19
31	59.01.2.288	1/1	№ 119	11/19	11/19
32	59.01.2.288	1/1	№ 119	11/19	11/19
33	59.01.2.288	1/1	№ 119	11/19	11/19
34	59.01.2.288	1/1	№ 119	11/19	11/19
35	59.01.2.288	1/1	№ 119	11/19	11/19
36	59.01.2.288	1/1	№ 119	11/19	11/19
37	59.01.2.288	1/1	№ 119	11/19	11/19
38	59.01.2.288	1/1	№ 119	11/19	11/19
39	59.01.2.288	1/1	№ 119	11/19	11/19
40	59.01.2.288	1/1	№ 119	11/19	11/19
41	59.01.2.288	1/1	№ 119	11/19	11/19
42	59.01.2.288	1/1	№ 119	11/19	11/19
43	59.01.2.288	1/1	№ 119	11/19	11/19
44	59.01.2.288	1/1	№ 119	11/19	11/19
45	59.01.2.288	1/1	№ 119	11/19	11/19
46	59.01.2.288	1/1	№ 119	11/19	11/19
47	59.01.2.288	1/1	№ 119	11/19	11/19
48	59.01.2.288	1/1	№ 119	11/19	11/19
49	59.01.2.288	1/1	№ 119	11/19	11/19
50	59.01.2.288	1/1	№ 119	11/19	11/19

19.11.19 В.Г. Сюткин

Градостроительный план земельного участка № 59.01.38.2157.348 площадью 105,4 кв. м

Чертеж градостроительного плана № М 1.5/01 градостроительства и архитектуры Администрации г. Перми

1. Чертеж(и) градостроительного плана земельного участка

Чертеж(и) градостроительного плана земельного участка разработан(ы) на топографической основе в масштабе _____, выполненной _____

(дата, наименование организации, подготовившей топографическую основу)

Чертеж(и) градостроительного плана земельного участка разработан(ы)

15.11.2019, Департамент градостроительства и архитектуры администрации г. Перми

(дата, наименование организации)

2. Информация о градостроительном регламенте либо требованиях к назначению, параметрам и размещению объекта капитального строительства на земельном участке, на который действие градостроительного регламента не распространяется или для которого градостроительный регламент не устанавливается

Земельный участок расположен в территориальной зоне: Ж-4. Установлен градостроительный регламент

2.1. Реквизиты акта органа государственной власти субъекта Российской Федерации, органа местного самоуправления, содержащего градостроительный регламент либо реквизиты акта федерального органа государственной власти, органа государственной власти субъекта Российской Федерации, органа местного самоуправления, иной организации, определяющего в соответствии с федеральными законами порядок использования земельного участка, на который действие градостроительного регламента не распространяется или для которого градостроительный регламент не устанавливается

Решение Пермской городской Думы от 26.06.2007 № 143 "Об утверждении Правил землепользования и застройки города Перми"

**2.2. Информация о видах разрешенного использования земельного участка
основные виды разрешенного использования земельного участка:**

**Ж-4 Зона индивидуальной жилой застройки городского типа
основные виды разрешенного использования земельного участка:**

- для индивидуального жилищного строительства (2.1)
- блокированная жилая застройка (2.3)
- дошкольное, начальное и среднее общее образование (3.5.1)
- объекты наружного противопожарного водоснабжения (пожарные резервуары, водоемы, пирсы и прочие)
- оказание социальной помощи населению (3.2.2)
- оказание услуг связи (3.2.3)

условно разрешенные виды использования земельного участка:

- индивидуальные жилые дома со встроенно-пристроенными объектами капитального строительства не жилого назначения
- дома социального обслуживания (3.2.1)
- магазины (не более 400 кв. м)
- административные и административно-хозяйственные объекты, объекты делового назначения, объекты общественных организаций и общественных учреждений общей площадью не более 450 кв.м при условии примыкания земельного участка к существующим или предусмотренным проектом планировки улицам
- аптеки
- амбулаторно-поликлиническое обслуживание (3.4.1)
- клубы многоцелевого и специализированного назначения с ограничением по времени работы
- спорт (5.1)
- спортивные площадки
- приемные пункты прачечных и химчисток
- общественное питание (4.6)

- антенны сотовой, радиорелейной и спутниковой связи
- религиозное использование (3.7)
- коммунальное обслуживание (3.1)

вспомогательные виды использования земельного участка:

- зеленые насаждения
- хранение автотранспорта (2.7.1)
- хозяйственные постройки
- скважины для забора воды, индивидуальные колодцы (при условии организации зоны санитарной охраны не менее 30-50 м выше по потоку грунтовых вод)
- индивидуальные бани
- объекты наружного противопожарного водоснабжения (пожарные резервуары, водоемы)

2.3. Пределные (минимальные и (или) максимальные) размеры земельного участка и предельные параметры разрешенного строительства, реконструкции объекта капитального строительства, установленные градостроительным регламентом для территориальной зоны, в которой расположен земельный участок:

1	2	3	4	5	6	7	8
Пределные (минимальные и (или) максимальные) размеры земельных участков, в том числе их площадь	Ширина, м	Площадь, м ² или га	Минимальные отступы от границ земельного участка в целях определения мест допустимого размещения зданий, строений, сооружений, за пределами которых запрещено строительство зданий, строений, сооружений	Предельное количество этажей и (или) предельная высота зданий, строений, сооружений	Максимальный процент застройки в границах земельного участка, определяемый как отношение суммарной площади земельного участка, которая может быть застроена, ко всей площади земельного участка	Требования к архитектурным решениям объектов капитального строительства, расположенным в границах территории исторического поселения федерального или регионального значения	Иные показатели
Без ограничений	Без ограничений	Минимальный размер земельного участка для площадок для выгула собак: 600 кв.м (кв.м.); Максимальный размер земельного участка для всех видов разрешенного использования земельных участков, за исключением случаев, установленных настоящей статьей: 10000000 (кв.м.); Минимальный размер земельного участка для всех видов разрешенного использования земельных участков, за исключением случаев, установленных настоящей статьей: 1 кв.м (кв.м.); Максимальный размер земельного участка с видом разрешенного использования «для индивидуального жилищного строительства (2.1)»: 2000 (кв.м.); Минимальный размер земельного участка с видом разрешенного использования «для индивидуального жилищного строительства (2.1)»: 450 (кв.м.);	Минимальный отступ от границ земельного участка до места допустимого размещения зданий, строений (за исключением территории общего пользования, где отступ определяется с учетом красных линий и линий регулирования застройки, установленных проектом планировки территории, а также границ смежных земельных участков при блокированной жилой застройке): 3 (м);	10,5 (м);	в границах земельного участка, определяемый как отношение суммарной площади земельного участка, которая может быть застроена, ко всей площади земельного участка с видом разрешенного использования «для индивидуального жилищного строительства (2.1)»: 30 %; в границах земельного участка, определяемый как отношение суммарной площади земельного участка, которая может быть застроена, ко всей площади разрешенного использования «блокированная жилая застройка (2.3)»: 40 %; в границах земельного участка, определяемый как отношение суммарной площади земельного участка, которая может быть застроена, ко всей площади земельного участка для иных видов разрешенного использования: 40%;	Без ограничений	Максимальный выступ за красную линию нависающих частей здания наземных уровней, выступающих из плоскости наружной стены фасада здания на высоте не менее 4,5 м над территорией общего пользования, составляет не более 1,2 м от красной линии. В случаях когда линия регулирования застройки отклоняется от красной линии, указанный выступ может быть произведен за линию регулирования застройки.

2.4. Требования к назначению, параметрам и размещению объекта капитального строительства на земельном участке, на который действие градостроительного регламента не распространяется или для которого градостроительный регламент не устанавливается:

Причины отнесения земельного участка к виду земельного участка, на который действие градостроительного регламента не распространяется или для которого градостроительный регламент не устанавливается	Реквизиты акта регулирующего использования земельного участка	Требования к использованию земельного участка	Предельное количество этажей и (или) предельная высота зданий, строений, сооружений	Максимальный процент застройки участка, определяемый как отношение суммарной площади земельного участка, которая может быть застроена, ко всей площади земельного участка	Иные требования к параметрам объекта капитального строительства	Требования к размещению объектов капитального строительства Минимальные отступы от границ земельного участка в целях определения мест допустимого размещения зданий, строений, сооружений за пределами которых запрещено строительство зданий, строений, сооружений	Иные требования к размещению объектов капитального строительства
1	2	3	4	5	6	7	8

3. Информация о расположенных в границах земельного участка объектах капитального строительства и объектах культурного наследия

3.1. Объекты капитального строительства

№ _____ Не имеется , _____ Не имеется
(согласно чертежу (ам) градостроительного плана) (назначение объекта капитального строительства, этажность, высотность, общая площадь, площадь застройки)
инвентаризационный или кадастровый номер _____

3.2. Объекты, включенные в единый государственный реестр объектов культурного наследия (памятников истории и культуры) народов Российской Федерации

№ _____ Информация отсутствует , _____ Информация отсутствует
(согласно чертежу (ам) градостроительного плана) (назначение объекта культурного наследия, этажность, высотность, общая площадь, площадь застройки)

(наименование органа государственной власти, принявшего решение о включении выявленного объекта культурного наследия в реестр, реквизиты этого решения)

регистрационный номер в реестре _____ от _____ (дата)

4. Информация о расчетных показателях минимально допустимого уровня обеспеченности территории объектами коммунальной, транспортной, социальной инфраструктуры и расчетных показателей максимально допустимого уровня территориальной доступности указанных объектов для населения в случае, если земельный участок расположен в границах территории, в отношении которой предусматривается осуществление деятельности по комплексному и устойчивому развитию территории:

Информация о расчетных показателях минимально допустимого уровня обеспеченности территории									
Объекты коммунальной инфраструктуры		Объекты транспортной инфраструктуры		Объекты социальной инфраструктуры		Объекты коммунальной инфраструктуры		Объекты социальной инфраструктуры	
Наименование вида объекта	Единица измерения	Расчетный показатель	Наименование вида объекта	Единица измерения	Расчетный показатель	Наименование вида объекта	Единица измерения	Расчетный показатель	Единица измерения
1	2	3	4	5	6	7	8	9	
Информация о расчетных показателях максимально допустимого уровня территориальной доступности									
Наименование вида объекта	Единица измерения	Расчетный показатель	Наименование вида объекта	Единица измерения	Расчетный показатель	Наименование вида объекта	Единица измерения	Расчетный показатель	Единица измерения
1	2	3	4	5	6	7	8	9	

5. Информация об ограничениях использования земельного участка, в том числе если земельный участок полностью или частично расположен в границах зон с особыми условиями использования территорий

Земельный участок полностью расположен в границах зоны с особыми условиями использования территории: Приаэродромная территория аэродрома аэропорта Большое Савино, 59.32.2.857 - Постановление Правительства РФ от 11.03.2010 № 138 "Об утверждении Федеральных правил использования воздушного пространства Российской Федерации": "Запрещается размещать в полосах воздушных подходов на удалении до 30 км, а вне полос воздушных подходов - до 15 км от контрольной точки аэродрома объекты выбросов (размещения) отходов, животноводческие фермы, скотобойни и другие объекты, способствующие привлечению и массовому скоплению птиц."

6. Информация о границах зон с особыми условиями использования территорий, если земельный участок полностью или частично расположен в границах таких зон:

Наименование зоны с особыми условиями использования территории с указанием объекта, в отношении которого установлена такая зона	Перечень координат характерных точек в системе координат, используемой для ведения Единого государственного реестра недвижимости		
	Обозначение (номер) характерной точки	X	Y
1	2	3	4
-	-	-	-

7. Информация о границах зон действия публичных сервитутов Информация отсутствует

Обозначение (номер) характерной точки	Перечень координат характерных точек в системе координат, используемой для ведения Единого государственного реестра недвижимости	
	X	Y
-	-	-

8. Номер и (или) наименование элемента планировочной структуры, в границах которого расположен земельный участок

Орджоникидзевский р-н

9. Информация о технических условиях подключения (технологического присоединения) объектов капитального строительства к сетям инженерно-технического обеспечения, определенных с учетом программ комплексного развития систем коммунальной инфраструктуры поселения, городского округа

Технические условия подключения объекта к сетям инженерно-технического обеспечения: в соответствии с действующими техническими условиями эксплуатирующих организаций

10. Реквизиты нормативных правовых актов субъекта Российской Федерации, муниципальных правовых актов, устанавливающих требования к благоустройству территории

Решение Пермской городской Думы от 18.12.2018 № 265 "Об утверждении Правил благоустройства территории города Перми и о признании утратившими силу отдельных решений Пермской городской Думы"

11. Информация о красных линиях:

Обозначение	Перечень координат характерных точек в системе координат,
-------------	---

(номер) характерной точки	используемой для ведения Единого государственного реестра недвижимости	
	X	Y
1	529028	2240585,14
2	529004,3	2240567,34
3	529032,76	2240528,3

74.05.19 № 110-7917

на № 110-07247 от 26.04.2019г.

ТЕХНИЧЕСКИЕ УСЛОВИЯ
подключения частного жилого дома
к сетям/системам водоснабжения и/или водоотведения
(для формирования пакета конкурсной документации)

<p><i>Основание: запрос №110-07247 от 26.04.2019г.</i></p> <p><i>На конкурс: для продажи или предоставления в аренду земельного участка под индивидуальное жилищное строительство</i></p>	<p>Заказчик: Департамент градостроительства и архитектуры Администрации г. Перми</p> <p>Начальник отдела градостроительной подготовки территорий управления территориального планирования и механизмов реализации А.В. Никулин</p>	
Наименование объекта:	Конкурсная площадка под индивидуальное жилищное строительство	
Характеристика объекта:	■ новое строительство	
Адрес объекта:	ул.Юрлинская,22	
Административный район города:	Орджоникидзевский	
Максимальное планируемое водопотребление:	1,0	м³/сут
Максимальное планируемое водоотведение:	1,0	м³/сут

Возможные точки подключения объекта индивидуального жилищного строительства:

ВОДОСНАБЖЕНИЕ:

от водопровода d-100 мм внутри квартала. Ориентировочная протяженность от точки подключения до земельного участка конкурсной площадки по землям общего пользования составляет – 10,0 м.


ВОДООТВЕДЕНИЕ:

в сеть канализации d-300 мм по ул.Ишимская. Ориентировочная протяженность от точки подключения до земельного участка конкурсной площадки по землям общего пользования составляет – 70,0 м.

Ввиду отсутствия точных данных о посадке объекта и, соответственно, точных длин технологических разрывов до сетей водоснабжения и водоотведения, а так же информации о технических характеристиках и параметрах проектируемого объекта, ООО «НОВОГОР-Прикамье» не может определить точную протяженность и мероприятия для наличия технической возможности подключения объекта.

В случае наличия в границах земельного участка существующих сетей водоснабжения и (или) водоотведения, Заказчику предусмотреть размещение объекта за пределами охранных зон сетей.

Кроме того, в случае наличия в границах земельного участка существующих сетей водоснабжения и водоотведения Администрации г. Перми установить публичные сервитуты для использования земельного участка в целях ремонта сетей водопровода и канализации.



При проработке возможности строительства на данной площадке, Заказчику необходимо получить технические условия подключения объекта капитального строительства к системам водоснабжения и водоотведения.

Для получения технических условий подключения объекта индивидуального жилищного строительства к системам водоснабжения и водоотведения, Заказчику (правообладателю земельного участка) необходимо обратиться с соответствующим запросом в ООО «Новогор-Прикамье» и предоставить пакет документов в соответствии Постановлением Правительства РФ от 13.02.06г. №83, в том числе: копии правоустанавливающих документов на земельный участок (для собственника – копия свидетельства о государственной регистрации права либо выписка из ЕГРП установленного образца); для арендатора – копия договора аренды с отметкой о его государственной регистрации).

Настоящие технические условия на подключение к сетям водоснабжения и водоотведения конкурсной площадки под индивидуальное жилищное строительство по ул.Юрлинская,22. в Орджоникидзевском районе, выданные для формирования пакета конкурсной документации, не дают права на проектирование и строительство сетей водоснабжения и водоотведения жилого дома.

Срок действия технических условий - **3 года**. По истечении этого срока параметры выданных технических условий могут быть изменены.

Главный управляющий директор



В.В. Глазков

_____ 12 .10.2019 № ПЭ/ПГЭС/01-22/7052
На _____ от _____

Начальнику отдела
градостроительной подготовки
территорий управления
территориального планирования и
механизмов реализации
Департамента градостроительства и
архитектуры Администрации города
Перми
А. В. Никулину

Сибирская ул., 15,
г. Пермь, 614000

О выдаче технических условий
на объект по ул. Юрлинская, 22
(59:01:3812157:348)

Уважаемый Александр Владимирович!

На запрос от 23.09.2019 № 059-22-01-20/2-1357 ПО ПГЭС филиала ОАО «МРСК Урала» - «Пермэнерго» сообщает о наличии технической возможности технологического присоединения энергопринимающих устройств конкурсной площадки на земельном участке для индивидуального жилищного строительства по адресу: г. Пермь, Орджоникидзевский район, ул. Юрлинская, 22, кадастровый номер з/у 59:01: 3812157:348 с предполагаемой максимальной мощностью 15 кВт.

В соответствии с «Правилами технологического присоединения...», утвержденными постановлением Правительства Российской Федерации № 861 от 27.12.2004 года (в посл. редакции) (далее – Правила), конкретные технические условия на энергоснабжение объекта будут разработаны в составе договора о технологическом присоединении.



Плата за технологическое присоединение энергопринимающих устройств устанавливается исходя из стоимости мероприятий по технологическому присоединению, размер платы определяется по утвержденным тарифам согласно постановлению РСТ Пермского края от 28.12.2018 № 171-тп.

Для заключения договора на технологическое присоединение необходимо представить письменную заявку с приложением необходимых документов и сведений, указанных в п. 9 Правил.

Заместитель директора
по технологическому присоединению



А.И. Твердохлебов



Акционерное общество
«Газпром газораспределение Пермь»
(АО «Газпром газораспределение Пермь»)

Пермский филиал

ул. Уральская, д. 104, г. Пермь,
Пермский край, Российская Федерация, 614107
тел.: +7 (342) 262-79-07, факс: +7 (342) 262-79-09, +7 (342) 282-52-76
e-mail: post@pf.ugaz.ru
ОКПО 03295605, ОГРН 1025900512670, ИНН 5902183841, КПП 590602001
07.10.2019 № 6815
на № 13608 от 23.09.2019 г.

О предоставлении информации

АДМИНИСТРАЦИЯ ГОРОДА ПЕРМИ

ДЕПАРТАМЕНТ
ГРАДОСТРОИТЕЛЬСТВА И
АРХИТЕКТУРЫ
Начальнику отдела
градостроительной подготовки
территорий УТЦиМР
департамента
градостроительства и
архитектуры администрации
города Перми
А.В.Никулину

614000, г. Пермь,
ул. Сибирская, д.15
Тел. (факс): 8(342)212-68-28

В ответ на Ваш запрос вх.№13608 от 23.09.2019г.; вх.№13817 от 26.09.2019г.; вх.№13818 от 26.09.2019г.; вх.№14000 от 30.09.2019г.; вх.№14328 от 04.10.2019г.; предоставляю следующую информацию.

В соответствии с Правилами подключения (технологического присоединения) объектов капитального строительства к сетям газораспределения, утвержденными Постановлением Правительства РФ №1314 от 30.12.2013г. (в ред. от 30.01.2018г.), технические условия выдаются на объекты капитального строительства.

Дополнительно сообщая, что техническая возможность подключения земельных участков по следующим адресам: г. Пермь, ул.Юрлинская, 22, кад.№59:01:3812157:348 (059-22-01-20/2-1256 от 23.09.2019); ул.Космонавтов, 348, кад.№59:32:1790001:673 (059-22-01-20/2-1381 от 25.09.2019); ул.Юрлинская, кад.№59:01:3812157:347; ул.Ромашковой, 67, кад.№59:01:3512035:1; ул.Дивьянская, 57, кад.№59:01:4413821:8; ул.Кунгурская, кад.№59:01:4211119:5; ул.2-я Гаревая, кад.№59:01:1817212:189; ул.Лабинская, бв, кад.№59:01:3210373:188; ул.2-я Пригородная, 18, кад.№59:01:4510459:100 (059-22-01-20/2-1374 от 25.09.2019); ул.Вижайская, кад.№59:01:4413641:1775; ул.Сысольская, 19, кад.№59:01:1713331:5232; (059-22-01-20/2-1401 от 30.09.2019); ул.Богдана Хмельницкого, 826, кад.№59:01:1713297:1242; (059-22-01-20/2-1422 от 03.10.2019) к существующим сетям газораспределения имеется.

Предварительный расчет платы за технологическое подключение объекта капитального строительства к сетям газораспределения будет установлен при подаче заявки о подключении правообладателем земельного участка, намеренным осуществить или осуществляющее на нем строительство

Исп. Токарева Л.Н.
Тел. 262-79-21

(реконструкцию) объекта капитального строительства с последующим его подключением.

Главный инженер



И.В.Бухаринов



**АДМИНИСТРАЦИЯ ГОРОДА ПЕРМИ
УПРАВЛЕНИЕ ПО ЭКОЛОГИИ
И ПРИРОДОПОЛЬЗОВАНИЮ**

Ул. Советская, 22, г. Пермь, 614000

Тел./факс (342) 210-99-91

E-mail: uer@gorodperm.ru

<http://www.priodaperm.ru>

ОКПО 52254767, ОГРН 102590051461,

ИНН 5904082510

Победителю конкурса

№ _____

На № _____ от _____

Перечень мероприятий по охране окружающей среды № 417 от 14.10.2019

Наименование и адрес объекта – Строительство индивидуального жилого дома по ул.Юрлинская,22 (кад.н. 59:01:3812157:348) в Орджоникидзевском районе города Перми.

Инициатор деятельности – Победитель конкурса.

Условия строительства:

1. Проектом предусмотреть:

1.1. Максимально сохранить существующие деревья.

1.2. Снос деревьев, попадающих под пятно застройки, вести на основании акта комиссионного обследования зеленых насаждений в соответствии с решением Пермской городской Думы от 26 августа 2014 г. № 155. Указанный акт должен быть составлен на основании проектной документации. Остальные деревья сохранить.

1.3. Восстановление зеленых насаждений вести в соответствии с решением Пермской городской Думы от 26 августа 2014 г. № 155.

1.4. Сбор и отвод ливневых вод с использованием вариантов решений в зависимости от:

а) наличия централизованной системы ливневой канализации;

б) площади водосбора с учетом транзитных вод с прилегающей территории;

в) угла наклона рельефа, включающий прилегающие территории;

г) применения иных решений равномерного отвода поверхностного стока с запрашиваемой территории на прилегающие территории.

1.5. Определение видов образующихся отходов и мест их размещения на период эксплуатации.

1.6. Конкретные мероприятия по охране окружающей среды на период строительства, включая:

- установку временного защитного ограждения строительной площадки,
- ограждение существующих зеленых насаждений, не попадающих под пятно застройки,
- прокладку коммуникаций осуществлять на расстоянии не менее 2 м от ствола дерева, чтобы не повредить корневую систему,
- не использовать приствольные круги существующих деревьев (Ø 1м) под складирование материалов и установки временных сооружений,
- определение видов и объемов образующихся отходов и мест их размещения,
- систематический вывоз отходов,
- недопущение загрязнения атмосферы, почвы и подземных вод,
- предотвращение выноса грязи автотранспортом, выезжающим со строительной площадки.

Срок действия перечня мероприятий - 3 года.

Начальник управления

И.П.Хайдаров





АДМИНИСТРАЦИЯ
ГОРОДА ПЕРМИ
УПРАВЛЕНИЕ ВНЕШНЕГО
БЛАГОУСТРОЙСТВА

Ленина ул., д. 25, Пермь, 614000
тел./факс (342) 212-62-80
e-mail: uvb@gorodperm.ru
http://www.gorodperm.ru

25.09.2019 № 059-24-01-32/3-58
059-22-01-20/3-2873 23.09.2019
На № от

**Заключение о возможности
размещения объекта**

Начальнику отдела
градостроительной подготовки
территорий управления
территориального планирования и
механизмов реализации
департамента градостроительства
и архитектуры администрации
города Перми
Никулину А.В.

Уважаемый Александр Владимирович!

Управление внешнего благоустройства администрации города Перми считает возможным предоставление земельного участка по ул.Юрлинская, 22 (59:01:3812157:348), под индивидуальное жилищное строительство при следующих условиях.

Поверхностный водоотвод решить проектом без подтопления смежных территорий, в соответствии с действующими нормативно-правовыми актами и природоохранным законодательством.


Предусмотреть ликвидацию разрушений, а также повреждений существующего дорожного покрытия.

Предусмотреть присоединение к улично-дорожной сети в щебеночном покрытии.

Получить от владельца автомобильной дороги согласие на размещение примыкающего подъезда к дороге.

Первый заместитель начальника управления

П.И.Румянцев





**АДМИНИСТРАЦИЯ
ГОРОДА ПЕРМИ
ДЕПАРТАМЕНТ
ОБЩЕСТВЕННОЙ
БЕЗОПАСНОСТИ**

Сибирская ул., д. 10, Пермь, 614000
тел./факс (342) 212-31-25
e-mail: dob@gorodperm.ru
http://www.gorodperm.ru
ОКПО 98060258, ОГРН 1065902057671,
ИНН 5902293403, КПП 590201001

07.11.2019 № 059-10-01-27/3-504

На № ^{059-22-01-20/3-}₂₀₂₂ от 23.09.2019

О предоставлении сведений

Начальнику отдела
градостроительной подготовки
территорий управления
территориального планирования и
механизмов реализации
департамента градостроительства
и архитектуры администрации
города Перми
Никулину А.В.

Уважаемый Александр Владимирович!

В ответ на запрос департамента градостроительства и архитектуры администрации города Перми о возможности размещения объекта, направляем следующие сведения.

Участок с кадастровым номером 59:01:3812157:348, расположенный по ул. Юрлинской, 22 в Орджоникидзевском районе города Перми в зоны возможных опасностей не попадает. На данной территории объекты гражданской обороны и организации, отнесенные к категории по гражданской обороне, отсутствуют.

Сиренно-речевое устройство региональной автоматизированной системы централизованного оповещения населения города Перми расположено по адресу: ул. Кронита, 8.

При размещении объекта на вышеуказанном земельном участке необходимо соблюдать требования следующих документов: от 21 декабря 1994 № 69-ФЗ «О пожарной безопасности», от 22 июля 2008 № 123-ФЗ «Технический регламент о требованиях пожарной безопасности», обеспечить расстояние до существующих строений для обеспечения подъезда и разворота пожарной техники.

Правоотношения в области взаимодействия структурных подразделений администрации города Перми по вопросам подготовки документации для проведения аукционов на право заключения договоров аренды земельных участков, находящихся в муниципальной собственности города Перми, и участков, государственная собственность на которые не разграничена, регулируются Регламентом, утвержденным постановлением администрации города Перми от 20.11.2015 № 964. Согласно вышеназванному Регламенту, департамент общественной безопасности администрации города Перми не является субъектом правоотношений по вопросам подготовки документации для




проведения аукционов на право заключения договоров аренды земельных участков.

Других нормативных правовых актов, закрепляющих за департаментом общественной безопасности администрации города Перми функции по предоставлению информации о возможности размещения объектов на земельных участках в настоящее время не имеется.

Дополнительно сообщаем, что при принятии решений о предоставлении земельных участков в аренду (собственность) под размещение объектов недвижимости необходимо учитывать полномочия органов местного самоуправления в соответствующих вопросах ведения, а именно первичных мер пожарной безопасности, предупреждения чрезвычайных ситуаций и гражданской обороны.

В связи с этим считаю, что при предоставлении земельных участков необходимо соблюдение требований об обеспеченности объектов защиты наружным противопожарным водоснабжением, соблюдение противопожарных расстояний между объектами, обеспечения проезда и подъезда пожарной техники к месту пожара; соблюдения требований об инженерной защите в случае попадания объекта в зоны затопления (подтопления) и зоны действия поражающих факторов опасных объектов, требований о 100% охвате территории системой оповещения населения. При этом, предоставление информации о первичных мерах пожарной безопасности в соответствии с Типовым положением о территориальном органе администрации города Перми, утвержденным решением Пермской городской Думы от 29.01.2013 № 7 является компетенцией администрации соответствующего района города Перми.

С уважением,
заместитель начальника департамента –
начальник отдела координации в сфере
общественной безопасности



А.В.Бушуев





**ГОСУДАРСТВЕННАЯ ИНСПЕКЦИЯ
ПО ОХРАНЕ ОБЪЕКТОВ КУЛЬТУРНОГО
НАСЛЕДИЯ ПЕРМСКОГО КРАЯ**

Ул. 25 Октября, д. 18а, г. Пермь, 614000
Тел. (342) 212-05-29, факс (342) 212-05-88
E-mail: info@giokn.permkrai.ru
ОКПО 15529947, ОГРН 1175958018576
ИНН/КПП 5902043202/590201001

28.02.2020 № Исх55-01-17.2-63

СЗД № 059-22-01-20/2-118 13.02.2020

По возможности размещения
объектов на испрашиваемом
земельном участке в г. Перми

Начальнику отдела
градостроительной
подготовки территорий
управления территориального
планирования и механизмов
реализации департамента
градостроительства и
архитектуры администрации
г. Перми


Никулину А.В.

Уважаемый Александр Владимирович!

Рассмотрев Ваш запрос, Государственная инспекция по охране объектов культурного наследия Пермского края сообщает следующее.

На момент обращения в границах земельного участка с кадастровым номером 59:01:3812157:348 по ул. Юрлинская, 22 в Орджоникидзевском районе города Перми, испрашиваемого для индивидуального жилищного строительства, объекты культурного наследия, включенные в единый государственный реестр, либо выявленные объекты культурного наследия, а также объекты, обладающие признаками объекта культурного наследия, отсутствуют. Участок расположен вне зон охраны и защитных зон объектов культурного наследия. В соответствии с федеральными законами ограничения для размещения капитальных объектов на испрашиваемом участке, по условиям охраны объектов культурного наследия, не имеются.

И.о. заместителя начальника



Д.А. Изосимов