



АДМИНИСТРАЦИЯ ГОРОДА ПЕРМИ
ЗАМЕСТИТЕЛЬ ГЛАВЫ АДМИНИСТРАЦИИ
ГОРОДА ПЕРМИ - НАЧАЛЬНИК ДЕПАРТАМЕНТА
ЗЕМЕЛЬНЫХ ОТНОШЕНИЙ
РАСПОРЯЖЕНИЕ

13.07.2020

№ 21-01-03-879

**О проведении аукциона
по продаже земельного участка
в Индустриальном районе
города Перми**

На основании статьи 39.18 Земельного кодекса Российской Федерации, Положения о департаменте земельных отношений администрации города Перми, утвержденного решением Пермской городской Думы от 24 февраля 2015 г. № 39:

1. Провести аукцион по продаже земельного участка, государственная собственность на который не разграничена, с кадастровым номером 59:01:4413942:90 площадью 1116 кв.м, расположенного по адресу: г. Пермь, Индустриальный район, ул. 1-я Гириная, 47а (далее – земельный участок).


Разрешенное использование земельного участка – индивидуальное жилищное строительство.

2. Настоящее распоряжение вступает в силу со дня подписания.

3. Контроль за исполнением распоряжения возложить на заместителя начальника департамента земельных отношений администрации города Перми Ильиных О.Г.

Исполняющий обязанности заместителя
главы администрации города Перми –
начальника департамента земельных
отношений администрации города Перми

Л.В. Раевская



Выписка из Единого государственного реестра недвижимости об объекте недвижимости

Сведения о характеристиках объекта недвижимости

На основании запроса от 16.07.2020, поступившего на рассмотрение 16.07.2020, сообщаем, что согласно записям Единого государственного реестра недвижимости:

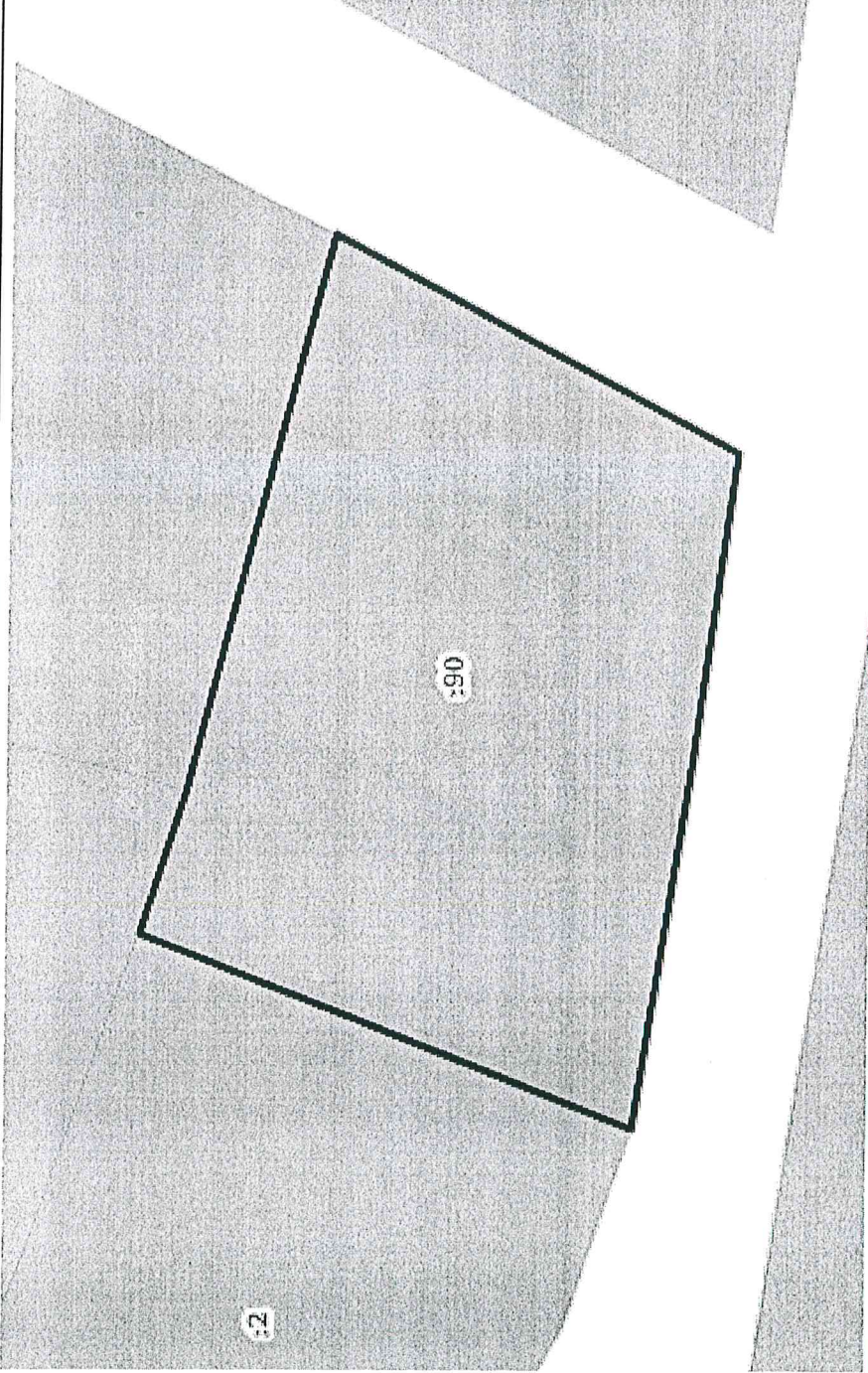
Земельный участок вид объекта недвижимости				
Лист №1	Раздел 1	Всего листов раздела 1: 2	Всего разделов: 4	Всего листов выписки: 5
17 июля 2020г. № КУВИ-002/2020-7469708				
Кадастровый номер: 59:01:4413942:90				
Номер кадастрового квартала: 59:01:4413942				
Дата присвоения кадастрового номера: 19.06.2017				
Ранее присвоенный государственный учетный номер: данные отсутствуют				
Адрес (местоположение): Местоположение установлено относительно ориентира, расположенного за пределами участка. Почтовый адрес ориентира: Пермский край, г. Пермь, Индустриальный район, ул. Гиринская 1-я.				
Площадь, м2: 1116 +/- 12				
Кадастровая стоимость, руб.: 1402912.44				
Кадастровые номера расположенных в пределах земельного участка объектов недвижимости: данные отсутствуют				
Кадастровые номера объектов недвижимости, из которых образован объект недвижимости: данные отсутствуют				
Кадастровые номера образованных объектов недвижимости: данные отсутствуют				
Категория земель: Земли населенных пунктов				
Виды разрешенного использования: индивидуальное жилищное строительство				
Сведения о кадастровом инженере: 32459				
Сведения о лесах, водных объектах и об иных природных объектах, расположенных в пределах земельного участка: данные отсутствуют				
Сведения о том, что земельный участок полностью или частично расположен в границах зоны с особыми условиями использования территории или территории объекта культурного наследия: данные отсутствуют				
Сведения о том, что земельный участок расположен в границах особой экономической зоны, территории опережающего социально-экономического развития, зоны территориального развития в Российской Федерации, игорной зоны: данные отсутствуют				

полное наименование должности	подпись	инициалы, фамилия
-------------------------------	---------	-------------------

М.П.

Земельный участок	
вид объекта недвижимости	
Лист №2 Раздел 1	Всего листов раздела 1: 2
Всего листов выписки: 5	Всего разделов: 4
17 июля 2020г. № КУВИ-002/2020-7469708	
Кадастровый номер: 59:01:4413942:90	
Сведения о том, что земельный участок расположен в границах особо охраняемой природной территории, охотничьих угодий, лесничеств, лесопарков:	данные отсутствуют
Сведения о результатах проведения государственного земельного надзора:	данные отсутствуют
Сведения о расположении земельного участка в границах территории, в отношении которой утвержден проект межевания территории:	данные отсутствуют
Условный номер земельного участка:	данные отсутствуют
Сведения о принятии акта и (или) заключении договора, предусматривающих предоставление в соответствии с земельным законодательством исполнительным органом государственной власти или органом местного самоуправления, находящегося в государственной или муниципальной собственности земельного участка для строительства наемного дома социального использования или наемного дома коммерческого использования:	данные отсутствуют
Сведения о том, что земельный участок или земельные участки образованы на основании решения об изъятии земельного участка и (или) расположенного на нем объекта недвижимости для государственных или муниципальных нужд:	данные отсутствуют
Сведения о том, что земельный участок образован из земель или земельного участка, государственная собственность на которые не разграничена:	данные отсутствуют
Сведения о наличии земельного спора о местоположении границ земельных участков:	данные отсутствуют
Статус записи об объекте недвижимости:	Сведения об объекте недвижимости имеют статус "актуальные"
Особые отметки:	Сведения об ограничениях права на объект недвижимости, обременениях данного объекта, не зарегистрированных в реестре прав, ограничений прав и обременений недвижимого имущества: Вид ограничения (обременения): Ограничения прав на земельный участок, предусмотренные статьями 56, 56.1 Земельного кодекса Российской Федерации; Срок действия: с 19.06.2017; Реквизиты документа-основания: Постановление "Об утверждении Федеральных правил использования воздушного пространства Российской Федерации" от 11.03.2010 № 138 выдан: Правительство Российской Федерации.
Получатель выписки:	Департамент земельных отношений администрации города Перми
полное наименование должности	инициалы, фамилия
	подпись
	М.П.

Выписка из Единого государственного реестра недвижимости об объекте недвижимости
Описание местоположения земельного участка

Земельный участок			
вид объекта недвижимости			
Лист №1 Раздел 3	Всего листов раздела 3: 1	Всего разделов: 4	Всего листов выписки: 5
17 июля 2020г. № КУВИ-002/2020-7469708			
Кадастровый номер: 59:01:4413942:90			
План (чертеж, схема) земельного участка			
			
Масштаб 1:400		Условные обозначения:	
полное наименование должности		подпись	
		инициалы, фамилия	
		М.П.	

Выписка из Единого государственного реестра недвижимости об объекте недвижимости
Описание местоположения земельного участка

Земельный участок	
вид объекта недвижимости	
Лист №1 Раздел 3.1	Всего листов раздела 3.1: 1
Всего разделов: 4	
Всего листов выписки: 5	
17 июля 2020г. № КУВИ-002/2020-7469708	
Кadaстровый номер: 59:01:4413942:90	

№ п/п		№ точки	Дирекционный угол	Горизонтальное проложение, м	Описание закрепления на местности	Кадастровые номера смежных участков	Сведения об адресах правообладателей смежных земельных участков
1	2	3	4	5	6	7	8
1	1.1.1	1.1.2	107°39.4'	8.61	данные отсутствуют	59:01:4413942:68	край Пермский, г Чусовой, ул Мира, д 8, кв 178; 614023, край Пермский, г Пермь, ул Судозаводская, д. 31, кв. 68; 614105, край Пермский, г Пермь, п Новые Ляды, ул Комсомольская, д 44;
2	1.1.2	1.1.3	104°35.2'	33.08	данные отсутствуют	59:01:4413942:86	край Пермский, г Пермь, пр-кт Декабристов, д 6, кв 504; край Пермский, г Пермь, пр-кт Декабристов, д 33, кв 89; 614014, край Пермский, г Пермь, ул Казанская, д. 104, кв. 8; 614506, край Пермский, Пермский р-н, д. Кондратово, ул. Курганы, д. 5, кв. 12
3	1.1.3	1.1.4	208°15.4'	26.36	данные отсутствуют	данные отсутствуют	Пермский край, Нытвенский район, д.Постанюги, ул.Школьная, д.9
4	1.1.4	1.1.5	277°54.9'	17.72	данные отсутствуют	данные отсутствуют	данные отсутствуют
5	1.1.5	1.1.6	278°56.2'	21.69	данные отсутствуют	данные отсутствуют	данные отсутствуют
6	1.1.6	1.1.1	21°38.6'	30.5	данные отсутствуют	59:01:4413942:2	адрес отсутствует

полное наименование должности		подпись	
		инициалы, фамилия	

М.П.

Выписка из Единого государственного реестра недвижимости об объекте недвижимости
 Описание местоположения земельного участка

Земельный участок		
вид объекта недвижимости		
Лист №1	Раздел 3.2	Всего листов выписки: 5
Всего листов раздела 3.2: 1		Всего разделов: 4
17 июля 2020г. № КУВИ-002/2020-7469708		
Кадастровый номер: 59:01:4413942:90		

Сведения о характерных точках границы земельного участка			
Система координат 59.2			
Номер точки	Координаты, м		Средняя квадратичная погрешность определения координат характерных точек границ земельного участка, м
	X	Y	
1	2	3	5
1	511813.47	2227785.9	0.1
2	511810.86	2227794.1	0.1
3	511802.53	2227826.11	0.1
4	511779.31	2227813.63	0.1
5	511781.75	2227796.08	0.1
6	511785.12	2227774.65	0.1
1	511813.47	2227785.9	0.1

полное наименование должности	подпись	инициалы, фамилия
-------------------------------	---------	-------------------

М.П.

Федеральная служба государственной
регистрации, кадастра и картографии

Заявителю (Департамент земельных
отношений администрации города
Перми)

Уведомление об отсутствии в Едином
государственном реестре недвижимости
запрашиваемых сведений

1 апреля 2020г.

№КУВИ-001/2020-7019317

На основании запроса от 30.03.2020,
поступившего на рассмотрение 30.03.2020,
в соответствии с частью 12 статьи 62 Федерального закона от 13 июля 2015 г. № 218-ФЗ "О
государственной регистрации недвижимости" уведомляем, что в Едином государственном
реестре недвижимости отсутствует запрошенная Вами информация.

1	Вид запрашиваемой информации:	выписка из ЕГРН об объекте недвижимости
2	Содержание запроса:	Вид объекта недвижимости: Здание. Описание объекта недвижимости: адрес: г. Пермь, Индустриальный район, ул. 1-я Гириная, 47а; дополнительная информация: назначение: Жилой дом.
3	Причины направления уведомления:	отсутствие в ЕГРН сведений об объекте недвижимости

Учреждения юстиции по государственной регистрации прав на недвижимое имущество и сделок с ним, правопреемниками которых являются соответствующие управления Росреестра, приступили к проведению государственной регистрации прав на недвижимое имущество и сделок с ним с дат, указанных на официальном сайте Росреестра в информационно-телекоммуникационной сети "Интернет".

полное наименование должности	подпись	инициалы, фамилия

М.П.

Федеральная служба государственной
регистрации, кадастра и картографии

Заявителю (Департамент земельных
отношений администрации города
Перми)

Уведомление об отсутствии в Едином
государственном реестре недвижимости
запрашиваемых сведений

1 апреля 2020г.

№КУВИ-001/2020-7019311

На основании запроса от 30.03.2020,
поступившего на рассмотрение 30.03.2020,
в соответствии с частью 12 статьи 62 Федерального закона от 13 июля 2015 г. N 218-ФЗ "О
государственной регистрации недвижимости" уведомляем, что в Едином государственном
реестре недвижимости отсутствует запрошенная Вами информация.

1	Вид запрашиваемой информации:	выписка из ЕГРН об объекте недвижимости
2	Содержание запроса:	Вид объекта недвижимости: Здание. Описание объекта недвижимости: адрес: г. Пермь, Индустриальный район, ул. 1-я Гиринская, 47а; дополнительная информация: назначение: Жилой дом.
3	Причины направления уведомления:	отсутствие в ЕГРН сведений об объекте недвижимости

Учреждения юстиции по государственной регистрации прав на недвижимое имущество и сделок с ним, правопреемниками которых являются соответствующие управления Росреестра, приступили к проведению государственной регистрации прав на недвижимое имущество и сделок с ним с дат, указанных на официальном сайте Росреестра в информационно-телекоммуникационной сети "Интернет".

полное наименование должности	подпись	инициалы, фамилия

М.П.

Федеральная служба государственной
регистрации, кадастра и картографии

Заявителю (Департамент земельных
отношений администрации города
Перми)

Уведомление об отсутствии в Едином
государственном реестре недвижимости
запрашиваемых сведений

1 апреля 2020г.

№КУВИ-001/2020-7020952

На основании запроса от 30.03.2020,
поступившего на рассмотрение 30.03.2020,
в соответствии с частью 12 статьи 62 Федерального закона от 13 июля 2015 г. N 218-ФЗ "О
государственной регистрации недвижимости" уведомляем, что в Едином государственном
реестре недвижимости отсутствует запрошенная Вами информация.

1	Вид запрашиваемой информации:	выписка из ЕГРН об объекте недвижимости
2	Содержание запроса:	Вид объекта недвижимости: Объект незавершённого строительства. Описание объекта недвижимости: адрес: г. Пермь, Индустриальный район, ул. 1-я Гириная, 47а.
3	Причины направления уведомления:	отсутствие в ЕГРН сведений об объекте недвижимости

Учреждения юстиции по государственной регистрации прав на недвижимое имущество и сделок с ним, правопреемниками которых являются соответствующие управления Росреестра, приступили к проведению государственной регистрации прав на недвижимое имущество и сделок с ним с дат, указанных на официальном сайте Росреестра в информационно-телекоммуникационной сети "Интернет".

полное наименование должности	подпись	инициалы, фамилия

М.П.

**АДМИНИСТРАЦИЯ ГОРОДА
ПЕРМИ**
ДЕПАРТАМЕНТ ГРАДОСТРОИТЕЛЬСТВА
И АРХИТЕКТУРЫ АДМИНИСТРАЦИИ
ГОРОДА ПЕРМИ

АКТ

12.07.2017 № 1958/164

О присвоении адреса

УТВЕРЖДАЮ

Первый заместитель начальника
департамента градостроительства и
архитектуры администрации
города Перми – главный архитектор

Д.Ю.Лапшин

« 12 » 2017 года



В соответствии с Правилами присвоения, изменения и аннулирования адресов, утвержденными Постановлением Правительства Российской Федерации от 19.11.2014 № 1221 «Об утверждении правил присвоения, изменения и аннулирования адресов», Положением об адресном реестре города Перми, утвержденным постановлением администрации города Перми от 06.04.2009 № 191 «Об адресном реестре города Перми», п.4.1.2 Регламента взаимодействия функциональных органов администрации города Перми при проведении аукционов по продаже земельных участков, находящихся в муниципальной собственности города Перми, и участков, государственная собственность на которые не разграничена, либо аукционов на право заключения договоров аренды земельных участков, находящихся в муниципальной собственности города Перми, и участков, государственная собственность на которые не разграничена, утвержденного постановлением администрации города Перми от 20.11.2015 № 964 присвоить адрес:

ул.1-я Гириная,47а – земельному участку с кадастровым номером 59:01:4413942:90 площадью 1116 кв.м., формируемому для строительства, предоставляемому на торгах (конкурсах, аукционах), в Индустриальном районе.

Признать недействительным в отношении вышеуказанного объекта адрес: Индустриальный район, ул.1-я Гириная.

Признать утратившими силу: –

Приложение: схема расположения объектов на обороте настоящего акта.

Составлен в 1 экз. и передан в дело регистрации адресов.

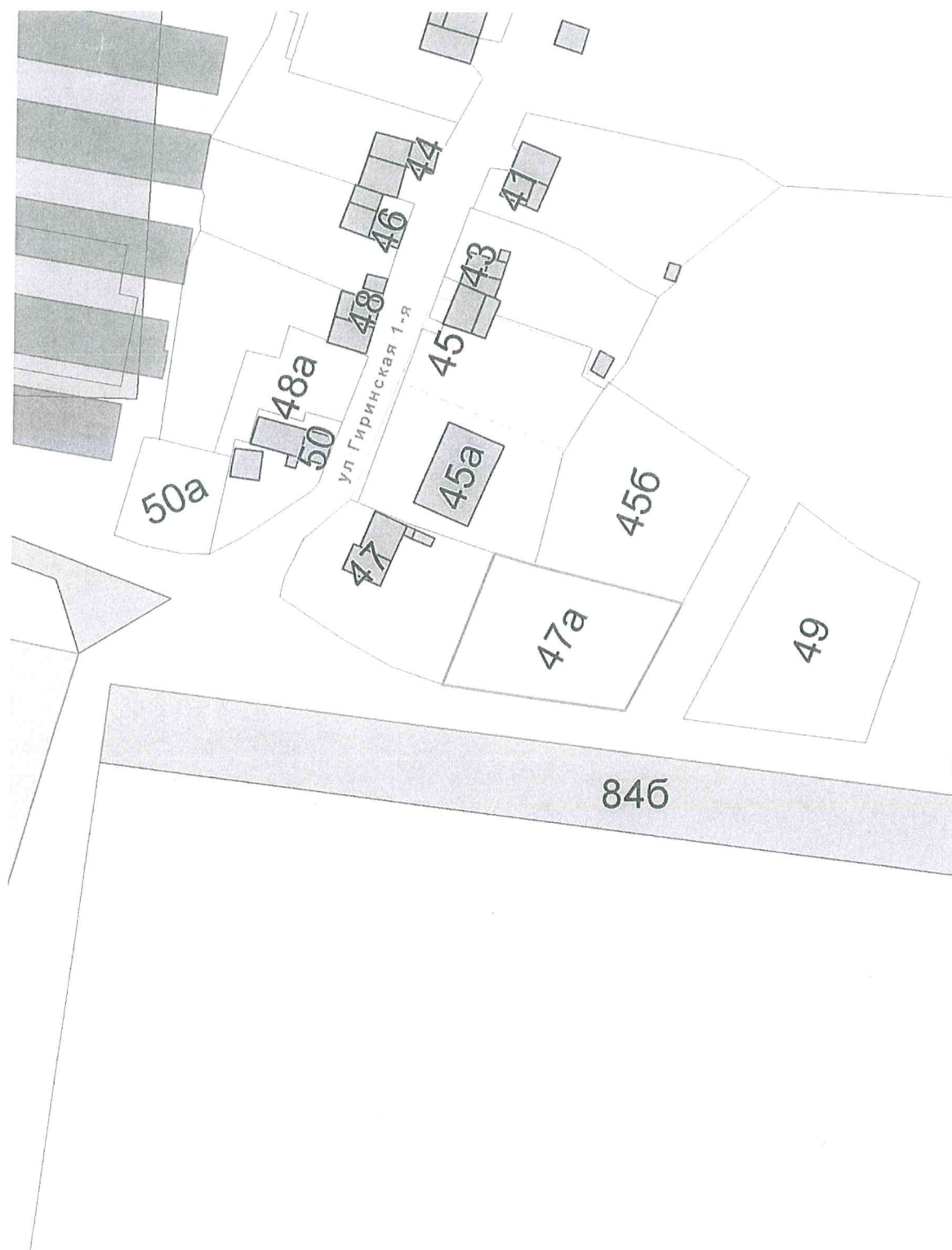
Копия _____

Примечание:

Специалист: Ю.А.Седелникова

Седелникова
(подпись)

12.07.2017
(дата)



M 1:1000

Градостроительный план земельного участка №

РФ - 59 - 2 - 03 - 0 - 00 - 2020 - 0575

Градостроительный план земельного участка подготовлен на основании
заявления №059-22-01-37/1 - 117 от 02.06.2020

Департамента градостроительства и архитектуры администрации г. Перми

(реквизиты заявления правообладателя земельного участка, иного лица в
случае, предусмотренном частью 1.1 статьи 57.3 Градостроительного кодекса
Российской Федерации, с указанием ф.и.о. заявителя - физического лица, либо
реквизиты заявления и наименование заявителя - юридического лица о выдаче
градостроительного плана земельного участка)

Местонахождение земельного участка

Пермский край

(субъект Российской Федерации)

г. Пермь, Индустриальный р-н, ул.1-я Гириная, 47а

(муниципальный район или городской округ)

(поселение)

Описание границ земельного участка (образуемого земельного участка):

Обозначение (номер) характерной точки	Перечень координат характерных точек в системе координат, используемой для ведения Единого государственного реестра недвижимости	
	X	Y
1	511813,47	2227785,9
2	511810,86	2227794,1
3	511802,53	2227826,11
4	511779,31	2227813,63
5	511781,75	2227796,08
6	511785,12	2227774,65
1	511813,47	2227785,9

Кадастровый номер земельного участка (при наличии) или в случае, предусмотренном частью 1.1
статьи 57.3 Градостроительного кодекса Российской Федерации, условный номер образуемого
земельного участка на основании утвержденных проекта межевания территории и (или) схемы
расположения земельного участка или земельных участков на кадастровом плане территории

59:01:4413942:90

Площадь земельного участка

1116 кв.м

Информация о расположенных в границах земельного участка объектах капитального
строительства

Объекты капитального строительства отсутствуют

Информация о границах зоны планируемого размещения объекта капитального строительства в
соответствии с утвержденным проектом планировки территории (при наличии)

Проект планировки территории не утвержден

Обозначение (номер) характерной точки	Перечень координат характерных точек в системе координат, используемой для ведения Единого государственного реестра недвижимости	
	X	Y
-	-	-

Реквизиты проекта планировки территории и (или) проекта межевания территории в случае, если земельный участок расположен в границах территории, в отношении которой утверждены проект планировки территории и (или) проект межевания территории

Документация по планировке территории не утверждена

(указывается в случае, если земельный участок расположен в границах территории в отношении которой утверждены проект планировки территории и (или) проект межевания территории)

Градостроительный план подготовлен

Сюткиным В.Г., заместителем начальника департамента,
департамент градостроительства и архитектуры
администрации города Перми



(ф.и.о., должность уполномоченного
лица, наименование органа)

М.П.
(при наличии)

(подпись)

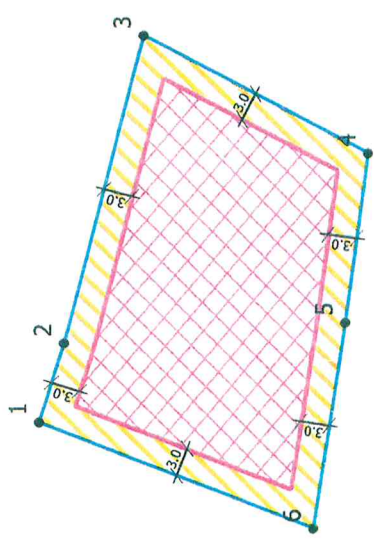
В.Г.Сюткин
(расшифровка подписи)

Дата выдачи

(ДД.ММ.ГГ)

08.06.20

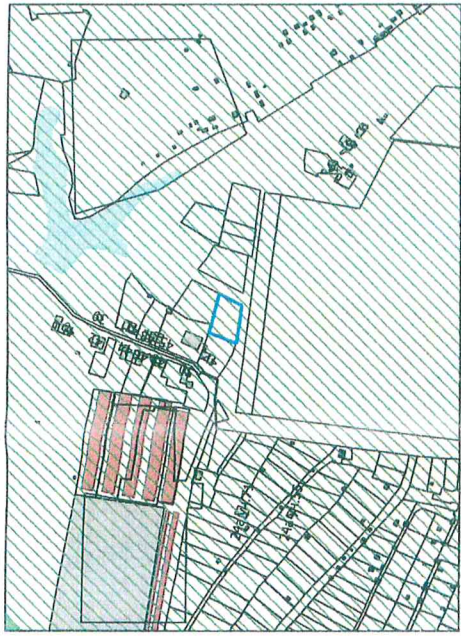
Чертеж градостроительного плана земельного участка



Условные обозначения

- Отступы от границ
- 1 Номер объекта капитального строительства
- Объект капитального строительства
- Поворотные точки границы земельного участка
- Линии регулирования и застройки
- Красные линии действующие
- Граница земельного участка
- Место допустимого размещения объекта капитального строительства
- Место допустимого размещения ОКС при блокированной жилой застройке

Ситуационный план расположения земельного участка 1:5000



Призагородная территория

<p>Градостроительный план земельного участка г. Пермь, Идустриальный район, ул. Гвардейская-47а</p>			<p><i>07.06.2020</i> В.Г. Слюткин</p>		
Изм.	Кол.уч.	Лист	№ док.	Подпись	Дата
1	1	1	Бултоев Ю. В.	<i>(Signature)</i>	06.20
Исполнитель			Терновская Н.Н.	<i>(Signature)</i>	06.20
<p>Градостроительный план земельного участка 59-01-44/3942-90 площадью 1116 кв. м.</p>			<p>Листов: 1 Лист: 1</p>		
<p>Чертеж: градостроительного плана М 1:500</p>			<p>Департамент градостроительства и архитектуры администрации г. Перми</p>		

1. Чертеж(и) градостроительного плана земельного участка

Чертеж(и) градостроительного плана земельного участка разработан(ы) на топографической основе в масштабе _____, выполненной _____

(дата, наименование организации, подготовившей топографическую основу)

Чертеж(и) градостроительного плана земельного участка разработан(ы)

08.06.2020, Департамент градостроительства и архитектуры администрации г. Перми

(дата, наименование организации)

2. Информация о градостроительном регламенте либо требованиях к назначению, параметрам и размещению объекта капитального строительства на земельном участке, на который действие градостроительного регламента не распространяется или для которого градостроительный регламент не устанавливается

Земельный участок расположен в территориальной зоне: Ж-5. Установлен градостроительный регламент

2.1. Реквизиты акта органа государственной власти субъекта Российской Федерации, органа местного самоуправления, содержащего градостроительный регламент либо реквизиты акта федерального органа государственной власти, органа государственной власти субъекта Российской Федерации, органа местного самоуправления, иной организации, определяющего в соответствии с федеральными законами порядок использования земельного участка, на который действие градостроительного регламента не распространяется или для которого градостроительный регламент не устанавливается

Решение Пермской городской Думы от 26.06.2007 № 143 "Об утверждении Правил землепользования и застройки города Перми"

2.2. Информация о видах разрешенного использования земельного участка основные виды разрешенного использования земельного участка:

Ж-5 Зона индивидуальной усадебной жилой застройки

основные виды разрешенного использования земельного участка:

- для индивидуального жилищного строительства (2.1)
- блокированная жилая застройка (2.3)
- дошкольное, начальное и среднее общее образование (3.5.1)
- объекты наружного противопожарного водоснабжения (пожарные резервуары, водоемы, пирсы и прочие)
- оказание социальной помощи населению (3.2.2)
- оказание услуг связи (3.2.3)

условно разрешенные виды использования земельного участка:

- дома социального обслуживания (3.2.1)
- магазины (4.4)
- амбулаторно-поликлиническое обслуживание (3.4.1)
- объекты культурно-досуговой деятельности (3.6.1)
- спорт (5.1)
- спортивные площадки
- приемные пункты прачечных и химчисток
- общественное питание (4.6)
- амбулаторное ветеринарное обслуживание (3.10.1)
- антенны сотовой, радиорелейной и спутниковой связи
- религиозное использование (3.7)
- гостиничное обслуживание (4.7)
- коммунальное обслуживание (3.1)

вспомогательные виды использования земельного участка:

- зеленые насаждения

- хранение автотранспорта (2.7.1)
- ведение огородничества (13.1)
- объекты наружного противопожарного водоснабжения (пожарные резервуары, водоемы)

2.3. Предельные (минимальные и (или) максимальные) размеры земельного участка и предельные параметры разрешенного строительства, реконструкции объекта капитального строительства, установленные градостроительным регламентом для территориальной зоны, в которой расположен земельный участок:

Предельные (минимальные и (или) максимальные) размеры земельных участков, в том числе их площадь		4	5	6	7	8
1	2					
Длина, м	Ширина, м	Площадь, м ² или га	Предельное количество этажей и (или) предельная высота зданий, строений, сооружений	Максимальный процент застройки в границах земельного участка, определяемый как отношение суммарной площади земельного участка, которая может быть застроена, ко всей площади земельного участка	Требования к архитектурным решениям объектов капитального строительства, расположенным в границах территории исторического поселения федерального или регионального значения	Иные показатели
Без ограничений	Без ограничений	Максимальный размер земельного участка для всех видов разрешенного использования земельных участков, за исключением случаев, установленных настоящей статьей: 10000000 (кв.м.); Минимальный размер земельного участка для всех видов разрешенного использования земельных участков, за исключением случаев, установленных настоящей статьей: 1 (кв.м.); Минимальный размер земельного участка с видом разрешенного использования «для индивидуального жилищного строительства (2.1)»: 450 (кв.м.); Максимальный размер земельного участка с видом разрешенного использования «для индивидуального жилищного строительства (2.1)»: 2000 (кв.м.); Минимальный размер земельного участка для площадок для выгула собак: 600 (кв.м.);	10,5 (м);	в границах земельного участка, определяемый как отношение суммарной площади земельного участка, которая может быть застроена, ко всей площади земельного участка для всех видов разрешенного использования земельных участков: 40 %.	Без ограничений	Максимальный выступ за красную линию нависающих частей здания наземных уровней, выступающих из плоскости наружной стены фасада здания на высоте не менее 4,5 м над территорией общего пользования, составляет не более 1,2 м от красной линии. В случаях когда линия регулирования застройки отличается от красной линии, указанный выступ может быть произведен за линию регулирования застройки.

2.4. Требования к назначению, параметрам и размещению объекта капитального строительства на земельном участке, на который действие градостроительного регламента не распространяется или для которого градостроительный регламент не устанавливается (за исключением случая, предусмотренного пунктом 7.1 части 3 статьи 57.3 Градостроительного кодекса Российской Федерации):

Причины отнесения земельного участка к виду земельного участка, на который действие градостроительного регламента не распространяется или для которого градостроительный регламент не устанавливается	Реквизиты акта, регулирующего использование земельного участка	Требования к использованию земельного участка	Требования к размещению объекта капитального строительства	Требования к размещению объектов капитального строительства			
1	2	3	4	5	6	7	8

2.5. Пределные параметры разрешенного строительства, реконструкции объекта капитального строительства, установленные положением об особо охраняемых природных территориях, в случае выдачи градостроительного плана земельного участка в отношении земельного участка, расположенного в границах особо охраняемой природной территории:

Причины отнесения земельного участка к виду земельного участка для которого градостроительный регламент не устанавливается	Реквизиты Положения об особо охраняемой природной территории	Реквизиты утвержденной документации по планировке территории	Зонирование особо охраняемой природной территории (да/нет)						Требования к размещению объектов капитального строительства				
			Виды разрешенного использования земельного участка		Требования к параметрам объекта капитального строительства		Требования к размещению объектов капитального строительства						
			Функциональная зона	Основные виды разрешенного использования	Вспомогательные виды разрешенного использования	Предельное количество этажей и (или) предельная высота зданий, строений, сооружений	Максимальный процент застройки в границах земельного участка, определяемый как отношение суммарной площади земельного участка, которая может быть застроена, ко всей площади земельного участка	Иные требования к параметрам объекта капитального строительства	Минимальные отступы от границ земельного участка в целях определения мест допустимого размещения зданий, строений, сооружений, за пределами которых запрещено строительство зданий, строений, сооружений	Иные требования к размещению объектов капитального строительства			
1		2	3	4	5	6	7	8	9	10	11		
-		-	-	-	-	-	-	-	-	-	-	-	-

3. Информация о расположенных в границах земельного участка объектах капитального строительства и объектах культурного наследия

3.1. Объекты капитального строительства

№ _____ Не имеется _____, _____ Не имеется _____
(согласно чертежу (ам) (назначение объекта капитального строительства, этажность, высота, общая
градостроительного плана) площадь, площадь застройки)
инвентаризационный или кадастровый номер _____

3.2. Объекты, включенные в единый государственный реестр объектов культурного наследия (памятников истории и культуры) народов Российской Федерации

№ _____ Информация отсутствует _____, _____ Информация отсутствует _____
(согласно чертежу (ам) (назначение объекта культурного наследия, этажность, высота, общая
градостроительного плана) площадь, площадь застройки)

(наименование органа государственной власти, принявшего решение о включении выявленного объекта культурного наследия в реестр, реквизиты этого решения)

регистрационный номер в реестре _____ от _____
(дата)

4. Информация о расчетных показателях минимально допустимого уровня обеспеченности территории объектами коммунальной, транспортной, социальной инфраструктуры и расчетных показателях максимально допустимого уровня территориальной доступности указанных объектов для населения в случае, если земельный участок расположен в границах территории, в отношении которой предусматривается осуществление деятельности по комплексному и устойчивому развитию территории:

Информация о расчетных показателях минимально допустимого уровня обеспеченности территории									
Объекты коммунальной инфраструктуры			Объекты транспортной инфраструктуры			Объекты социальной инфраструктуры			
Наименование вида объекта	Единица измерения	Расчетный показатель	Наименование вида объекта	Единица измерения	Расчетный показатель	Наименование вида объекта	Единица измерения	Расчетный показатель	Расчетный показатель
1	2	3	4	5	6	7	8	9	9
Информация о расчетных показателях максимально допустимого уровня территориальной доступности									
Наименование вида объекта	Единица измерения	Расчетный показатель	Наименование вида объекта	Единица измерения	Расчетный показатель	Наименование вида объекта	Единица измерения	Расчетный показатель	Расчетный показатель
1	2	3	4	5	6	7	8	9	9

5. Информация об ограничениях использования земельного участка, в том числе если земельный участок полностью или частично расположен в границах зон с особыми условиями использования территорий

Земельный участок полностью расположен в границах зоны с особыми условиями использования территории: Приаэродромная территория аэродрома аэропорта Большое Савино, 59.32.2.857 - Постановление Правительства РФ от 11.03.2010 № 138 "Об утверждении Федеральных правил использования воздушного пространства Российской Федерации": "Запрещается размещать в полосах воздушных подходов на удалении до 30 км, а вне полос воздушных подходов - до 15 км от контрольной точки аэродрома объекты выбросов (размещения) отходов, животноводческие фермы, скотобойни и другие объекты, способствующие привлечению и массовому скоплению птиц."

6. Информация о границах зон с особыми условиями использования территорий, если земельный участок полностью или частично расположен в границах таких зон:

Наименование зоны с особыми условиями использования территории с указанием объекта, в отношении которого установлена такая зона	Перечень координат характерных точек в системе координат, используемой для ведения Единого государственного реестра недвижимости		
	Обозначение (номер) характерной точки	X	Y
1	2	3	4
-	-	-	-

7. Информация о границах публичных сервитутов

Информация отсутствует

Обозначение (номер) характерной точки	Перечень координат характерных точек в системе координат, используемой для ведения Единого государственного реестра недвижимости	
	X	Y
-	-	-

8. Номер и (или) наименование элемента планировочной структуры, в границах которого расположен земельный участок

Индустриальный р-н

9. Информация о технических условиях подключения (технологического присоединения) объектов капитального строительства к сетям инженерно-технического обеспечения, определенных с учетом программ комплексного развития систем коммунальной инфраструктуры поселения, городского округа

Технические условия подключения объекта к сетям инженерно-технического обеспечения: в соответствии с действующими техническими условиями эксплуатирующих организаций

10. Реквизиты нормативных правовых актов субъекта Российской Федерации, муниципальных правовых актов, устанавливающих требования к благоустройству территории

Решение Пермской городской Думы от 18.12.2018 № 265 "Об утверждении Правил благоустройства территории города Перми и о признании утратившими силу отдельных решений Пермской городской Думы"

11. Информация о красных линиях:

Информация отсутствует

Обозначение	Перечень координат характерных точек в системе координат,
-------------	---

(номер) характерной точки	используемой для ведения Единого государственного реестра недвижимости	
	X	Y
-	-	-

Приложение (в случае, указанном в части 3.1 статьи 57.3 Градостроительного кодекса Российской Федерации)

07.04.2020 г. № 177-ЛК

на № 177-ЛК от 02.06.2020 г.

Начальнику
Департамента
градостроительства
и архитектуры
Администрации г. Перми

Норовой М.В.

614000, г. Пермь, ул. Сибирская, 15

О выдаче технических условий

Уважаемая Мария Викторовна!


В ответ на Ваш запрос № 059-22-01-37/1-248 от 02.04.2020 г. о выдаче технических условий на подключение к сетям водоснабжения и водоотведения конкурсной площадки **под индивидуальное жилищное строительство на земельном участке по ул. 1-я Гириная, 47а, с кадастровым номером: 59:01:4413942:90**, в Индустриальном районе г. Перми, сообщаем следующее.

В районе указанного Вами земельного участка с кадастровым номером **59:01:4413942:90** отсутствуют централизованные сети водоснабжения и водоотведения, эксплуатируемые ООО «Новогор-Прикамье».

Ближайшая сеть водоснабжения, эксплуатируемая ООО «НОВОГОР-Прикамье», d-300 мм располагается по ул. Архитектора Связева, ориентировочно на расстоянии – 350 м от вышеуказанного земельного участка.

Ближайшая сеть водоотведения, эксплуатируемая ООО «НОВОГОР-Прикамье», d-150 мм располагается в районе жилого дома по ул. Архитектора Связева, 38, ориентировочно на расстоянии – 400 м от вышеуказанного земельного участка. Исходя из особенностей рельефа, а также протяженности трассы, канализование объекта будет возможно в напорном режиме с устройством КНС внутри площадки.

При проектировании может быть применен альтернативный способ водоснабжения без подключения к централизованной системе водоснабжения (от скважины) и альтернативный способ канализования, без подключения к централизованной системе канализации г. Перми (отвод стоков на локальные очистные сооружения), который должен соответствовать всем нормативным требованиям Российской Федерации.

Начальник технического отдела ООО "НОВОГОР-ПРИКАМЬЕ"  О.Ю. Антонова
Дата: 2020.04.07 10:05:33 +05'00'

15.06.2020

№ ПЭ/ПГЭС/22/747

614016, г. Пермь, ул. Камчатовская, д. 26
Тел.: (342) 233-02-48, Факс: (342) 233-27-07
E-mail: pe-pges@rosseti-ural.ru

На _____

от _____

Отдел по технологическому присоединению

Главному специалисту отдела
градостроительной подготовки
территорий управления
территориального планирования и
механизмов реализации
О. В. Миллер

Сибирская ул., д. 15,
г. Пермь, 614015

О представлении информации

Уважаемая Ольга Витальевна!

На обращения от 24.01.2020 № И-059-22-01-37/1-40; от 02.04.2020 № И-059-22-01-37/1-250 ПО ПГЭС филиала ОАО «МРСК Урала» - «Пермэнерго» сообщает о наличии технической возможности технологического присоединения энергопринимающих устройств объектов по адресам:

№ п/п	Номер	Предполагаемый адрес размещения	Назначение	Схема
1	40	Ул. Гирина 1-я, 51в	индивидуальное жилищное строительство	ТП-7495
2	250	Ул. Гирина 1-я, 47а	индивидуальное жилищное строительство	ТП-7495

В соответствии с «Правилами технологического присоединения...», утвержденными постановлением Правительства Российской Федерации № 861 от 27.12.2004 года (в посл. редакции) (далее – Правила), конкретные технические условия на энергоснабжение объекта будут разработаны в составе договора о технологическом присоединении.

Плата за технологическое присоединение энергопринимающих устройств устанавливается исходя из стоимости мероприятий по технологическому присоединению, размер платы определяется по утвержденным тарифам согласно постановлению РСТ Пермского края от 30.12.2019 № 213-гп.

Для заключения договора на технологическое присоединение необходимо представить письменную заявку с приложением необходимых документов и сведений, указанных в п. 9 Правил.

Дополнительно сообщаем, что электроснабжение объектов, размещаемых на указанных площадках, возможно будет осуществить при условии строительства питающих линий электропередач 0,4 кВ на основании договора об осуществлении технологического присоединения объекта к электрическим сетям филиала «Пермэнерго» (при подготовке ГПЗУ необходимо предусмотреть трассы для строительства ЛЭП 0,4 кВ).

Подать заявку на технологическое присоединение возможно через интерактивный сервис «Личный кабинет клиента», расположенный на сайте ОАО «МРСК Урала» (www.mrsk-ural.ru), либо направить заявку почтовым отправлением.

Начальник ОТП



М. В. Сухоруков



Акционерное общество
«Газпром газораспределение Пермь»
(АО «Газпром газораспределение Пермь»)

Пермский филиал

ул. Уральская, д. 104, г. Пермь,
Пермский край, Российская Федерация, 614107
тел.: +7 (342) 262-79-07, факс: +7 (342) 262-79-09, +7 (342) 282-52-76
e-mail: post@pf.ugaz.ru
ОКПО 03295605, ОГРН 1025900512670, ИНН 5902183841, КПП 590602001
22.06.2020 № *179-3643*
на № ПФ-5902 от 16.06.2020

Главному специалисту отдела
градостроительной подготовки
территорий управления
территориального планирования
Департамента градостроительства и
архитектуры
Администрации города **Перми**
О.В. Миллер

614000, г. Пермь,
ул. Сибирская, д.15

Тел. (факс): 8(342)212-72-57,
8(342)212-68-28
e-mail: dga@gorodperm.ru

О предоставлении информации

В ответ на Ваши письма исх. № И-059-22-01-37/1-334 от 16.06.2020г., сообщаю, что техническая возможность подключения объектов капитального строительства, которые располагаются (будут располагаться) на земельных участках по адресам: г. Пермь, Индустриальный район, ул. 1-я Гириная, 47а, кад. № 59:01:4413942:90, с предполагаемой максимальной нагрузкой (часовым расходом газа) 8 м³/час, к существующим сетям газораспределения имеется.

Срок подключения и информация о размере платы за технологическое присоединение объекта капитального строительства к сетям газораспределения будут установлены при подаче запроса о предоставлении технических условий правообладателем земельного участка, намеренным осуществить или осуществляющее на нем строительство (реконструкцию) объекта капитального строительства с последующим его подключением с предоставлением пакета документов в соответствии с п.7,8,13(1) Правил подключения (технологического присоединения) объектов капитального строительства к сетям газораспределения, утвержденных Постановлением Правительства РФ №1314 от 30.12.2013 (в ред. от 21.02.2019г.).

Главный инженер

И.В. Бухаринов



АДМИНИСТРАЦИЯ ГОРОДА ПЕРМИ
УПРАВЛЕНИЕ ПО ЭКОЛОГИИ
И ПРИРОДОПОЛЬЗОВАНИЮ

Ул. Советская, 22, г. Пермь, 614000
Тел./факс (342) 210-99-91
E-mail: uer@gorodperm.ru
<http://www.priodaperm.ru>
ОКПО 52254767, ОГРН 102590051461,
ИНН 5904082510

Победителю конкурса

№ _____

На № _____ от _____

Перечень мероприятий по охране окружающей среды № 80 от 15.04.2020

Наименование и адрес объекта – Строительство индивидуального жилого дома по ул.Гиринская 1-я,47а (кад.н. 59:01:4413942:90) в Индустриальном районе города Перми.

Инициатор деятельности – Победитель конкурса.

Условия строительства:

1. Проектом предусмотреть:

1.1. Максимально сохранить существующие деревья.

1.2. Снос деревьев, попадающих под пятно застройки, вести на основании акта комиссионного обследования зеленых насаждений в соответствии с решением Пермской городской Думы от 26 августа 2014 г. № 155. Указанный акт должен быть составлен на основании проектной документации. Остальные деревья сохранить.

1.3. Восстановление зеленых насаждений вести в соответствии с решением Пермской городской Думы от 26 августа 2014 г. № 155.

1.4. Сбор и отвод ливневых вод с использованием вариантов решений в зависимости от:

а) наличия централизованной системы ливневой канализации;

б) площади водосбора с учетом транзитных вод с прилегающей территории;

в) угла наклона рельефа, включающий прилегающие территории;

г) применения иных решений равномерного отвода поверхностного стока с запрашиваемой территории на прилегающие территории.

1.5. Определение видов образующихся отходов и мест их размещения на период эксплуатации.

1.6. Конкретные мероприятия по охране окружающей среды на период строительства, включая:

- установку временного защитного ограждения строительной площадки,

- ограждение существующих зеленых насаждений, не попадающих под пятно застройки,

- прокладку коммуникаций осуществлять на расстоянии не менее 2 м от ствола дерева, чтобы не повредить корневую систему,

- не использовать приствольные круги существующих деревьев (Ø 1м) под складирование материалов и установки временных сооружений,

- определение видов и объемов образующихся отходов и мест их размещения,

- систематический вывоз отходов,

- недопущение загрязнения атмосферы, почвы и подземных вод,

- предотвращение выноса грязи автотранспортом, выезжающим со строительной площадки.

Срок действия перечня мероприятий - 3 года.

Начальник управления

И.И.Збруева



**АДМИНИСТРАЦИЯ
ГОРОДА ПЕРМИ
ДЕПАРТАМЕНТ
ОБЩЕСТВЕННОЙ
БЕЗОПАСНОСТИ**

Сибирская ул., д. 10, Пермь, 614000
тел./факс (342) 212-31-25
e-mail: dob@gorodperm.ru
http://www.gorodperm.ru
ОКПО 98060258, ОГРН 1065902057671,
ИНН 5902293403, КПП 590201001

Начальнику отдела
градостроительной подготовки
территорий департамента
градостроительства и архитектуры
администрации города Перми
Никулину А.В.

24.04.2020 № 059-10-01-27/3-382

На № ^{059-22-01-20/3-1155} 03.04.2020

О размещении объекта

Уважаемый Александр Владимирович!

Рассмотрев обращение департамента градостроительства и архитектуры администрации города Перми, связанного с формированием конкурсной документации по предоставлению земельного участка с кадастровым номером 59:01:4413942:90 по ул. 1-й Гириной, 47а в Индустриальном районе города Перми для индивидуального жилищного строительства, сообщаем следующее.

На данной территории ближайший источник наружного противопожарного водоснабжения находится в радиусе более 300 м., что является нарушением требований пожарной безопасности.

На основании статьи 16 Федерального закона от 06.10.2003 № 131-ФЗ «Об общих принципах организации местного самоуправления» к вопросам местного значения городского округа относится обеспечение первичных мер пожарной безопасности в границах городского округа.

Статьей 68 Федерального закона от 22.07.2008 № 123-ФЗ «Технический регламент о требованиях пожарной безопасности» предусмотрено, что на территориях поселений и городских округов должны быть источники наружного противопожарного водоснабжения, к которым относятся: наружные водопроводные сети с пожарными гидрантами; водные объекты, используемые для целей пожаротушения в соответствии с законодательством Российской Федерации; противопожарные резервуары.

Для обеспечения пожарной безопасности планируемого к строительству объекта необходимо наличие источника наружного противопожарного водоснабжения в соответствии с требованиями пунктов 8.6, 9.11 СП 8.13130.2009 «Системы противопожарной защиты. Источники наружного противопожарного водоснабжения. Требования пожарной безопасности».

Администрация города Перми систематически привлекается к административной ответственности по части 1 статьи 20.4 Кодекса Российской Федерации «Об административных правонарушениях» за нарушения требований пожарной безопасности, связанные с отсутствием наружных источников противопожарного водоснабжения в радиусе 200 м. от объекта защиты до объектов индивидуальной жилищной застройки.


Земельный участок в зоны возможного химического заражения и возможного катастрофического затопления не попадает.

Объекты гражданской обороны и организации, отнесенные к категории по гражданской обороне, на данном участке отсутствуют.

Земельный участок находится в зоне действия региональной автоматизированной системы централизованного оповещения населения города Перми, установленной по ул. Чердынской, 25 – 500м., ул. Милиционера Власова – 1500м. Установка дополнительного оборудования не требуется.

Учитывая изложенное, ввиду отсутствия наружных источников противопожарного водоснабжения на требуемом расстоянии, департамент общественной безопасности администрации города Перми не согласовывает размещение объекта индивидуального жилищного строительства по ул. 1-й Гириной, 47а в Индустриальном районе города Перми.

С уважением,
начальник департамента



В.М.Голенков

Соловьева Любовь Михайловна
212-40-33
Катаева Ольга Федоровна
212-17-17 (доб. 709)



АДМИНИСТРАЦИЯ
ГОРОДА ПЕРМИ
ДЕПАРТАМЕНТ ДОРОГ
И БЛАГОУСТРОЙСТВА

Ленина ул., д. 25, Пермь, 614000
тел./факс (342) 212-62-80
e-mail: ddb@gorodperm.ru
http://www.gorodperm.ru

17.04.2020 № 059-24-01-36/3-531

059-22-01-20/3-1155 03.04.2020 г.
На № _____ от _____

**Заключение о возможности
размещения объектов**

Начальнику отдела
градостроительной подготовки
территорий управления
территориального планирования и
механизмов реализации
департамента градостроительства
и архитектуры администрации
города Перми
Никулину А.В.

Департамент дорог и благоустройства администрации города Перми считает возможным предоставление земельного участка с кадастровым номером 59:01:4413942:90, расположенного по адресу: ул. 1-я Гиринская, 47а в Индустриальном районе города Перми для индивидуального жилищного строительства, при следующих условиях.

Поверхностный водоотвод решить проектом без подтопления смежных территорий, в соответствии с действующими нормативно-правовыми актами и природоохранным законодательством.

Предусмотреть ликвидацию разрушений, а также повреждений существующего дорожного покрытия.

Предусмотреть присоединение к улично-дорожной сети в твердом покрытии.

Получить от владельца автомобильной дороги согласие на размещение примыкающего подъезда к дороге.

Заместитель начальника департамента

С.И.Красильников

Головачёва Алёна Анатольевна
210 12 53





**ГОСУДАРСТВЕННАЯ ИНСПЕКЦИЯ
ПО ОХРАНЕ ОБЪЕКТОВ КУЛЬТУРНОГО
НАСЛЕДИЯ ПЕРМСКОГО КРАЯ**

Ул. 25 Октября, д. 18а, г. Пермь, 614000
Тел. (342) 212-05-29, факс (342) 212-05-88
E-mail: info@giokn.permkrai.ru
ОКПО 15529947, ОГРН 1175958018576
ИНН/КПП 5902043202/590201001

13.04.2020 № Исх55-01-17.2-124
СЭД-059-22-01-20/2-336 03.04.2020
На № _____ от _____

По возможности размещения
объектов на испрашиваемом
земельном участке в г. Перми

Начальнику отдела
градостроительной
подготовки территорий
управления территориального
планирования и механизмов
реализации департамента
градостроительства и
архитектуры администрации
г. Перми


Никулину А.В.

Уважаемый Александр Владимирович!

Рассмотрев Ваш запрос, Государственная инспекция по охране объектов культурного наследия Пермского края сообщает следующее.

На момент обращения в границах земельного участка с кадастровым номером 59:01:4413942:90 по ул. 1-ой Гириной, 47а, расположенного в Индустриальном районе города Перми, испрашиваемого для индивидуального жилищного строительства, объекты культурного наследия, включенные в единый государственный реестр, либо выявленные объекты культурного наследия, а также объекты, обладающие признаками объекта культурного наследия, отсутствуют. Участок расположен вне зон охраны и защитных зон объектов культурного наследия. В соответствии с федеральными законами ограничения для размещения капитальных объектов на испрашиваемом участке, по условиям охраны объектов культурного наследия, не имеются.

Начальник инспекции



А.С. Жуковский

Вильданов Родион Фаясович
212 50 96



МЧС РОССИИ

**ГЛАВНОЕ УПРАВЛЕНИЕ
МИНИСТЕРСТВА РОССИЙСКОЙ ФЕДЕРАЦИИ
ПО ДЕЛАМ ГРАЖДАНСКОЙ ОБОРОНЫ,
ЧРЕЗВЫЧАЙНЫМ СИТУАЦИЯМ И ЛИКВИДАЦИИ
ПОСЛЕДСТВИЙ СТИХИЙНЫХ БЕДСТВИЙ
ПО ПЕРМСКОМУ КРАЮ
(Главное управление МЧС России
по Пермскому краю)**

ул. Екатерининская, 53а, г. Пермь, 614990
Телефон: (342) 258-40-01 Факс (342) 212-42-52
E-mail: ngu@ugps.perm.ru

20.04.2020 № 3691-д-3-4

На № 059-22-01-20/2-339 от 03.04.2020

Начальнику
отдела градостроительной
подготовки территорий управления
территориального планирования и
механизмов реализации
Департамента градостроительства и
архитектуры города Перми

А.В. Никулину

ул. Сибирская, 15, г. Пермь, 614000

О предоставлении данных

Уважаемый Александр Владимирович!

Главным управлением МЧС России по Пермскому краю получено и рассмотрено Ваше обращение по вопросу предоставления информации по земельному участку, расположенному по адресу: г. Пермь, Индустриальный район, ул. 1-я Гириная, 47а, кад. № 59:01:4413942:90.

Сообщаем, что земельный участок по адресу: г. Пермь, Индустриальный район, ул. 1-я Гириная, 47а, кад. № 59:01:4413942:90 не попадает в зону катастрофического затопления согласно НТО «Уточнение параметров затопления территории Пермской области при возможных сценариях гидродинамической аварии на гидротехнических сооружениях Камской ГЭС».

Начальник отдела ИТМ, РХБ, МЗ
и первоочередного обеспечения населения
управления гражданской обороны и защиты населения
подполковник вн. сл.

А.А. Бабинцев