

Градостроительный план земельного участка

R U 9 0 3 0 3 0 0 0 - / 9 0 8 6 8

Градостроительный план земельного участка подготовлен на основании
заявления департамента имущественных отношений администрации г.Перми №059-22-01-37/1 -
124 от 06.06.2019 "Об утверждении и выдаче градостроительного плана земельного участка"

(реквизиты заявления правообладателя земельного участка с указанием ф.и.о.
заявителя - физического лица, либо реквизиты заявления и наименование
заявителя - юридического лица о выдаче градостроительного плана земельного
участка)

Местонахождение земельного участка

Пермский край

(субъект Российской Федерации)

г. Пермь, Кировский р-н, ул. Кировоградская, 7

(муниципальный район или городской округ)

(поселение)

Описание границ земельного участка:

Обозначение (номер) характерной точки	Перечень координат характерных точек в системе координат, используемой для ведения Единого государственного реестра недвижимости	
	X	Y
1	516013,69	2214131,22
2	516034,61	2214149,73
3	516017,79	2214168,63
4	515982,77	2214137,68
5	515997,9	2214120,65
6	516012,01	2214133,12
1	516013,69	2214131,22

Кадастровый номер земельного участка (при наличии)

59:01:1713087:13

Площадь земельного участка

1135 кв.м

Информация о расположенных в границах земельного участка объектах капитального строительства

В границах земельного участка расположены объекты капитального строительства. Количество объектов 2 единиц(ы). Объекты отображаются на чертеже(ах) градостроительного плана под порядковыми номерами. Описание объектов капитального строительства приводится в подразделе 3.1 "Объекты капитального строительства"

Информация о границах зоны планируемого размещения объекта капитального строительства в соответствии с утвержденным проектом планировки территории (при наличии)

Обозначение (номер) характерной точки	Перечень координат характерных точек в системе координат, используемой для ведения Единого государственного реестра недвижимости	
	X	Y
-	-	-

Реквизиты проекта планировки территории и (или) проекта межевания территории в случае, если земельный участок расположен в границах территории, в отношении которой утверждены проект планировки территории и (или) проект межевания территории

Постановление администрации города Перми №192 от 30.03.2018; Постановление администрации города Перми №300 от 21.06.2011; Постановление администрации города Перми №1159 от 23.12.2016

(указывается в случае, если земельный участок расположен в границах территории в отношении которой утверждены проект планировки территории и (или) проект межевания территории)

Градостроительный план подготовлен Сюткиным В.Г., заместителем начальника департамента, департамент градостроительства и архитектуры администрации города Перми



М.П.
(при наличии)

(подпись)

(ф.и.о., должность уполномоченного
лица, наименование органа)

В.Г.Сюткин
(расшифровка подписи)

Дата выдачи 02.07.2019

(ДД.ММ.ГГ)

1. Чертеж(и) градостроительного плана земельного участка

Чертеж(и) градостроительного плана земельного участка разработан(ы) на топографической основе в масштабе _____, выполненной _____

(дата, наименование организации, подготовившей топографическую основу)

Чертеж(и) градостроительного плана земельного участка разработан(ы)

01.07.2019, Департамент градостроительства и архитектуры администрации г. Перми

(дата, наименование организации)

2. Информация о градостроительном регламенте либо требованиях к назначению, параметрам и размещению объекта капитального строительства на земельном участке, на который действие градостроительного регламента не распространяется или для которого градостроительный регламент не устанавливается

Земельный участок расположен в территориальной зоне: Ж-2. Установлен градостроительный регламент

2.1. Реквизиты акта органа государственной власти субъекта Российской Федерации, органа местного самоуправления, содержащего градостроительный регламент либо реквизиты акта федерального органа государственной власти, органа государственной власти субъекта Российской Федерации, органа местного самоуправления, иной организации, определяющего в соответствии с федеральными законами порядок использования земельного участка, на который действие градостроительного регламента не распространяется или для которого градостроительный регламент не устанавливается

Решение Пермской городской Думы от 26.06.2007 № 143 "Об утверждении Правил землепользования и застройки города Перми"

2.2. Информация о видах разрешенного использования земельного участка основные виды разрешенного использования земельного участка:

Ж-2 Зона среднеэтажной жилой застройки до 6 этажей

основные виды разрешенного использования земельного участка:

- многоквартирные жилые дома
- общежития
- отдельно стоящие и встроенно-пристроенные объекты капитального строительства нежилого назначения на нижних этажах
- детские сады, иные объекты дошкольного воспитания
- общеобразовательные учреждения в отдельно стоящих объектах капитального строительства (школы, гимназии, прочие)
- детские площадки с элементами озеленения
- площадки для отдыха с элементами озеленения
- площадки для занятий спортом (5.1.3.)
- объекты почтовой связи
- аптеки
- магазины общей площадью не более 400 кв. м
- объекты бытового обслуживания населения (мастерские по ремонту бытовой техники, парикмахерские, ателье и другие)
- амбулаторно-поликлинические учреждения
- объекты общественного питания
- учреждения дополнительного образования (центры и курсы профессиональной ориентации, музыкальные, художественные школы, школы искусств, дома детского творчества, станции юных техников, станции юных натуралистов, прочие)
- клубы многоцелевого и специализированного назначения

условно разрешенные виды использования земельного участка:

- гостиницы

- интернаты для престарелых и инвалидов, дома ребенка, приюты, ночлежные дома
- школы-интернаты
- организации социальной защиты
- обеспечение внутреннего правопорядка (8.3)
- обслуживание автотранспорта (4.9)
- антенны сотовой, радиорелейной и спутниковой связи
- культовые здания и сооружения, объекты, специально предназначенные для богослужений, молитвенных и религиозных собраний, религиозного почитания (паломничества)
- объекты благотворительного назначения религиозных организаций
- коммунальное обслуживание (3.1)

вспомогательные виды использования земельного участка:

- зеленые насаждения
- объекты наружного противопожарного водоснабжения (пожарные резервуары, водоемы)
- объекты гаражного назначения (2.7.1)

2.3. Пределные (минимальные и (или) максимальные) размеры земельного участка и предельные параметры разрешенного строительства, реконструкции объекта капитального строительства, установленные градостроительным регламентом для территориальной зоны, в которой расположен земельный участок:

Пределные (минимальные и (или) максимальные) размеры земельных участков, в том числе их площадь		3		4		5		6		7		8	
1	2	Площадь, м ² или га		Минимальные отступы от границ земельного участка в целях определения мест допустимого размещения зданий, строений, сооружений, за пределами которых запрещено строительство зданий, строений, сооружений		Предельное количество этажей и (или) предельная высота зданий, строений, сооружений		Максимальный процент застройки в границах земельного участка, определяемый как отношение суммарной площади земельного участка, которая может быть застроена, ко всей площади земельного участка		Требования к архитектурным решениям объектов капитального строительства, расположенным в границах территории исторического поселения федерального или регионального значения		Иные показатели	
Длина, м	Ширина, м												
Без ограничений	Без ограничений	Минимальный размер земельного участка для многоквартирных жилых домов: 1200 (кв.м); Максимальный размер земельного участка для всех видов разрешенного использования земельных участков, за исключением случаев, установленных настоящей статьей: 10000000 (кв.м); Минимальный размер земельного участка для всех видов разрешенного использования земельных участков, за исключением случаев, установленных настоящей статьей: 1 (кв.м);		Минимальный отступ от границ земельного участка до места допустимого размещения зданий, строений (за исключением границ со стороны территории общего пользования, где отступ определяется с учетом красных линий и линий регулирования застройки, установленных проектом планировки территории, а также случаев размещения подземной части зданий, строений, сооружений): 3 (м);		6 (этажа);		Без ограничений		Без ограничений		<p>Предельный максимальный коэффициент плотности застройки земельного участка с видом разрешенного использования «многоквартирные жилые дома» устанавливается в зависимости от размера земельного участка: 1,5 (при площади участка от 1200 до 1999,99 кв.м); 2,0 (при площади участка от 2000 до 2999,99 кв.м); 2,3 (при площади участка от 3000 до 4999,99 кв.м); 2,5 (при площади участка от 5000 кв.м и более);*</p> <p>Максимальный выступ за красную линию нависающих частей здания на земельных участках, выступающих из плоскости наружной стены фасада здания на высоте не менее 4,5 м над территорией общего пользования, составляет не более 1,2 м от красной линии. В случаях когда линия регулирования застройки отличается от красной линии, указанный выступ может быть произведен за линию регулирования застройки.</p> <p>Предельный минимальный размер площадок: детских, спортивных, хозяйственных, площадок для отдыха, расположенных на земельном участке с видом разрешенного использования «многоквартирные жилые дома»: 7 кв.м на 100 кв.м общей площади жилых помещений (кв.м.);*</p> <p>Предельный минимальный размер временных стоянок легковых автомобилей на открытых площадках: 3,5 кв.м на 100 кв.м общей площади жилых помещений (кв.м.);*</p>	

* - не подлежит применению к правоотношениям, возникшим из договоров о развитии застроенной территории или о комплексном освоении территории, заключенных до 13.10.2017, либо из договоров о развитии застроенной территории, в случае, если решение о проведении аукциона на право заключить такой договор принято до 13.10.2017, в соответствии с решением Пермской городской Думы от 26.09.2017 N 188

3. Информация о расположенных в границах земельного участка объектах капитального строительства и объектах культурного наследия

3.1. Объекты капитального строительства

№ _____ , Административное здание; 2 этажа, в том числе подземных
(согласно чертежу (ам) градостроительного плана) 0; 716.5 кв.м
(назначение объекта капитального строительства, этажность, высотность, общая площадь, площадь застройки)
инвентаризационный или кадастровый номер 59:01:1713087:32

№ _____ , Административное здание; 2 этажа, в том числе подземных
(согласно чертежу (ам) градостроительного плана) 0; 829.4 кв.м
(назначение объекта капитального строительства, этажность, высотность, общая площадь, площадь застройки)
инвентаризационный или кадастровый номер 59:01:1713087:33

3.2. Объекты, включенные в единый государственный реестр объектов культурного наследия (памятников истории и культуры) народов Российской Федерации

№ _____ , Информация отсутствует
(согласно чертежу (ам) градостроительного плана) Информация отсутствует
(назначение объекта культурного наследия, этажность, высотность, общая площадь, площадь застройки)

(наименование органа государственной власти, принявшего решение о включении выявленного объекта культурного наследия в реестр, реквизиты этого решения)

регистрационный номер в реестре _____ от _____
(дата)

4. Информация о расчетных показателях минимально допустимого уровня обеспеченности территории объектами коммунальной, транспортной, социальной инфраструктуры и расчетных показателей максимально допустимого уровня территориальной доступности указанных объектов для населения в случае, если земельный участок расположен в границах территории, в отношении которой предусматривается осуществление деятельности по комплексному и устойчивому развитию территории:

Информация о расчетных показателях минимально допустимого уровня обеспеченности территории									
Объекты коммунальной инфраструктуры			Объекты транспортной инфраструктуры			Объекты социальной инфраструктуры			Расчетный показатель
Наименование вида объекта	Единица измерения	Расчетный показатель	Наименование вида объекта	Единица измерения	Расчетный показатель	Наименование вида объекта	Единица измерения	Расчетный показатель	
1	2	3	4	5	6	7	8	9	
Информация о расчетных показателях максимально допустимого уровня территориальной доступности									
Объекты коммунальной инфраструктуры			Объекты транспортной инфраструктуры			Объекты социальной инфраструктуры			Расчетный показатель
Наименование вида объекта	Единица измерения	Расчетный показатель	Наименование вида объекта	Единица измерения	Расчетный показатель	Наименование вида объекта	Единица измерения	Расчетный показатель	
1	2	3	4	5	6	7	8	9	

Охранная зона тепловой трассы 59.01.2.5442	3	516032,3	2214152,32
	1	516030,82	2214152,02
	1	516012,01	2214133,12
	2	515997,9	2214120,65
	3	515994,25	2214124,76
	4	516028,86	2214156,19
	5	516034,61	2214149,73
	6	516013,69	2214131,22
	1	516012,01	2214133,12

7. Информация о границах зон действия публичных сервитутов Информация отсутствует

Обозначение (номер) характерной точки	Перечень координат характерных точек в системе координат, используемой для ведения Единого государственного реестра недвижимости	
	X	Y
-	-	-

8. Номер и (или) наименование элемента планировочной структуры, в границах которого расположен земельный участок

Кировский р-н

9. Информация о технических условиях подключения (технологического присоединения) объектов капитального строительства к сетям инженерно-технического обеспечения, определенных с учетом программ комплексного развития систем коммунальной инфраструктуры поселения, городского округа

Технические условия подключения объекта к сетям инженерно-технического обеспечения: в соответствии с действующими техническими условиями эксплуатирующих организаций

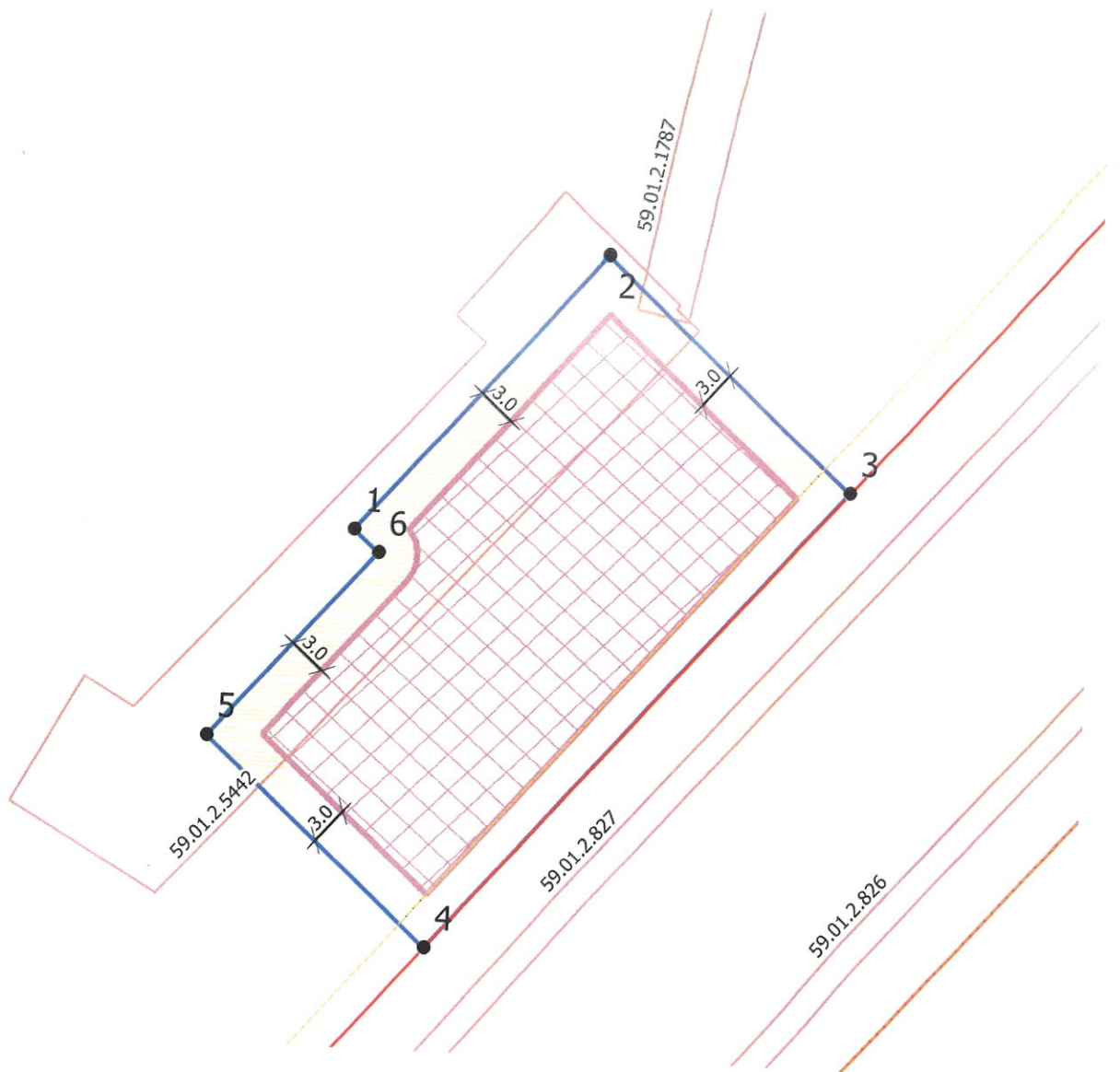
10. Реквизиты нормативных правовых актов субъекта Российской Федерации, муниципальных правовых актов, устанавливающих требования к благоустройству территории

Решение Пермской городской Думы от 18.12.2018 № 265 "Об утверждении Правил благоустройства территории города Перми и о признании утратившими силу отдельных решений Пермской городской Думы"










11. Информация о красных линиях:

Обозначение (номер) характерной точки	Перечень координат характерных точек в системе координат, используемой для ведения Единого государственного реестра недвижимости	
	X	Y
1	516021,46	2214171,91
2	516017,72	2214168,62
3	515982,73	2214137,62
4	515979,43	2214134,74
5	515978,97	2214134,33

Чертеж градостроительного плана земельного участка



Условные обозначения

-  Отступы от границ
-  Номер объекта капитального строительства
-  Поворотные точки границы земельного участка
-  Линии регулирования и застройки
-  Красные линии действующие
-  Граница земельного участка
-  Место допустимого размещения объекта капитального строительства
-  Место допустимого размещения подземной части зданий, строений, сооружений
-  Охранные зоны инженерных коммуникаций

