



АДМИНИСТРАЦИЯ ГОРОДА ПЕРМИ
ЗАМЕСТИТЕЛЬ ГЛАВЫ АДМИНИСТРАЦИИ
ГОРОДА ПЕРМИ - НАЧАЛЬНИК ДЕПАРТАМЕНТА
ЗЕМЕЛЬНЫХ ОТНОШЕНИЙ

РАСПОРЯЖЕНИЕ

15.01.2021

№ 21-01-03-31

**О проведении аукциона
на право заключения договора
аренды земельного участка
в Мотовилихинском районе
города Перми**

На основании статьи 39.18 Земельного кодекса Российской Федерации, Положения о департаменте земельных отношений администрации города Перми, утвержденного решением Пермской городской Думы от 24 февраля 2015 г. № 39:

1. Провести аукцион на право заключения договора аренды земельного участка, государственная собственность на который не разграничена, с кадастровым номером 59:01:4119112:331 площадью 553 кв. м, расположенного по адресу: г. Пермь, Мотовилихинский район, проспект Октябрят, 144 (далее – земельный участок), для строительства индивидуального жилого дома.

Срок аренды земельного участка – 20 лет.

Разрешенное использование земельного участка – для индивидуального жилищного строительства.

2. Настоящее распоряжение вступает в силу со дня подписания и действует до дня заключения договора аренды земельного участка с кадастровым номером 59:01:4119112:331.

3. Контроль за исполнением распоряжения возложить на исполняющего обязанности заместителя начальника департамента земельных отношений администрации города Перми Агафонову О.В.

Исполняющий обязанности заместителя
главы администрации города Перми -
начальника департамента земельных
отношений администрации города Перми

Л.В. Раевская



Филиал Федерального государственного учреждения "Федеральная кадастровая палата Федеральной службы государственной регистрации, кадастра и картографии" по Пермскому краю
полное наименование органа регистрации прав

Выписка из Единого государственного реестра недвижимости об объекте недвижимости

Сведения о характеристиках объекта недвижимости

На основании запроса от 12.01.2021, поступившего на рассмотрение 12.01.2021, сообщаем, что согласно записям Единого государственного реестра недвижимости:

Земельный участок		Всего листов		Всего разделов		Всего листов выписки	
Лист №1	Раздел 1	Всего листов раздела 1: 2	Всего разделов: 4			5	
13 января 2021г. № КУВИ-001/2021-801614							
Кадастровый номер:		59:01:4119112:331					
Номер кадастрового квартала:		59:01:4119112					
Дата присвоения кадастрового номера:		01.07.2019					
Ранее присвоенный государственный учетный номер:		данные отсутствуют					
Адрес (местоположение):		Росси́йская Федера́ция, Пермский край, г. Пермь, пр-кт Октябрат, з/у 144					
Площадь, м2:		553 +/- 8.23					
Кадастровая стоимость, руб.:		922153.89					
Кадастровые номера расположенных в пределах земельного участка объектов недвижимости:		данные отсутствуют					
Кадастровые номера объектов недвижимости, из которых образован объект недвижимости:		данные отсутствуют					
Кадастровые номера образованных объектов недвижимости:		данные отсутствуют					
Категория земель:		Земли населенных пунктов					
Виды разрешенного использования:		индивидуальное жилищное строительство, для индивидуальной жилой застройки					
Сведения о кадастровом инженере:		18699, образованием земельного участка из земель, находящихся в государственной или муниципальной собственности, расположенного : Росси́йская Федера́ция, Пермский край, г. Пермь, Мотовилихинский район, 75Б-06/2019, 2019-06-17					
Сведения о лесах, водных объектах и об иных природных объектах, расположенных в пределах земельного участка:		данные отсутствуют					
Сведения о том, что земельный участок полностью или частично расположен в границах зоны с особыми условиями использования территории или территории объекта культурного наследия:		Земельный участок полностью расположен в границах зоны с реестровым номером 59:32-6.553 от 27.04.2015, вид/наименование: Зона с особыми условиями использования - Приаэродромная территория аэродрома аэропорта Большое Савино, тип: Охранная зона транспорта, дата решения: 11.03.2010, номер решения: 138, наименование ОГВ/ОМСУ: Правительство Российской Федерации					
Сведения о том, что земельный участок расположен в границах особой экономической зоны, территории опережающего социально-экономического развития, зоны территориального развития в Российской Федерации, игорной зоны:		данные отсутствуют					

Раздел 1 Лист 1

полное наименование должности	подпись
	инициалы, фамилия

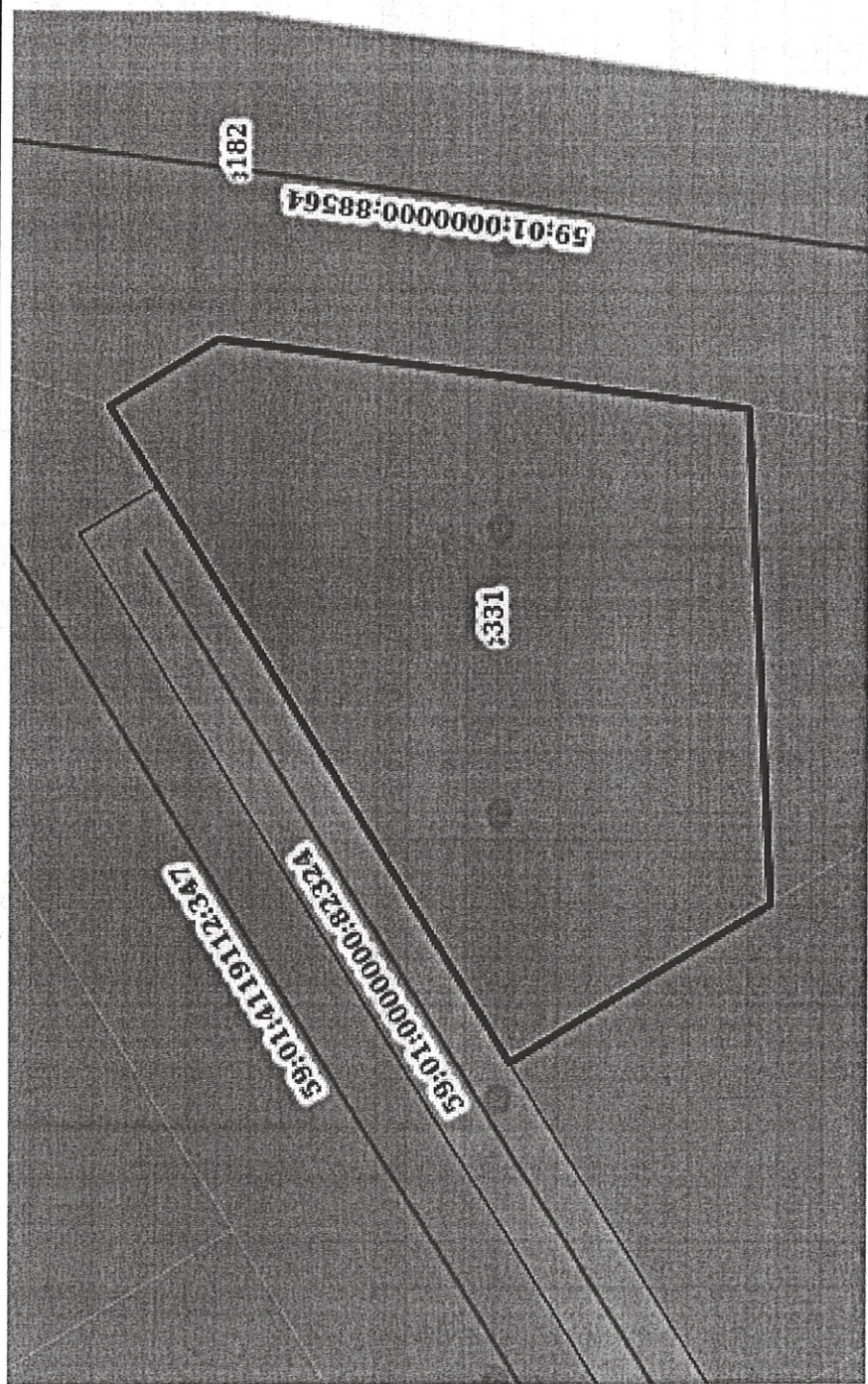
М.П.

Земельный участок			
вид объекта недвижимости			
Лист №2 Раздел 1	Всего листов раздела 1: 2	Всего разделов: 4	Всего листов выписки: 5
13 января 2021г. № КУВИ-001/2021-801614			
Кадастровый номер: 59:01:4119112:331			
Сведения о том, что земельный участок расположен в границах особо охраняемой природной территории, охотничьих угодий, лесничеств, лесопарков:	данные отсутствуют		
Сведения о результатах проведения государственного земельного надзора:	данные отсутствуют		
Сведения о расположении земельного участка в границах территории, в отношении которой утвержден проект межевания территории:	данные отсутствуют		
Условный номер земельного участка:	данные отсутствуют		
Сведения о принятии акта и (или) заключении договора, предусматривающих предоставление в соответствии с земельным законодательством исполнительным органом государственной власти или органом местного самоуправления, находящегося в государственной или муниципальной собственности земельного участка для строительства наемного дома социального использования или наемного дома коммерческого использования:	данные отсутствуют		
Сведения о том, что земельный участок или земельные участки образованы на основании решения об изъятии земельного участка и (или) расположенного на нем объекта недвижимости для государственных или муниципальных нужд:	данные отсутствуют		
Сведения о том, что земельный участок образован из земель или земельного участка, государственная собственность на которые не разграничена:	Земельный участок образован из земель или земельного участка, государственная собственность на которые не разграничена. В соответствии с Федеральным законом от 25 октября 2001 г. № 137-ФЗ "О введении в действие Земельного кодекса Российской Федерации" орган Администрации города Перми уполномочен на распоряжение таким земельным участком.		
Сведения о наличии земельного спора о местоположении границ земельных участков:	данные отсутствуют		
Статус записи об объекте недвижимости:	Сведения об объекте недвижимости имеют статус "актуальные"		
Особые отметки:	Для данного земельного участка обеспечен доступ посредством земельного участка (земельных участков) с кадастровым номером (кадастровыми номерами): 59:01:4119112:192. Земельный участок подлежит снятию с государственного кадастрового учета по истечении пяти лет со дня его государственного кадастрового учета, если на него не будут зарегистрированы права. Сведения, необходимые для заполнения разделов: 2 - Сведения о зарегистрированных правах; 4 - Сведения о частях земельного участка; 4.1 - Сведения о частях земельного участка; 4.2 - Сведения о частях земельного участка, отсутствуют.		
Получатель выписки: ДЕПАРТАМЕНТ ЗЕМЕЛЬНЫХ ОТНОШЕНИЙ АДМИНИСТРАЦИИ ГОРОДА ПЕРМИ			
полное наименование должности		инициалы, фамилия	
подпись		М.П.	

Выписка из Единого государственного реестра недвижимости об объекте недвижимости
Описание местоположения земельного участка

Земельный участок			
вид объекта недвижимости			
Лист №1	Раздел 3	Всего листов раздела 3: 1	Всего разделов: 4
13 января 2021г. № КУВИ-001/2021-801614			
Кадастровый номер:		59:01:4119112:331	

План (чертеж, схема) земельного участка



Масштаб 1:300

Условные обозначения:

полное наименование должности	подпись	инициалы, фамилия
		М.П.

Выписка из Единого государственного реестра недвижимости об объекте недвижимости
 Описание местоположения земельного участка

Земельный участок	
вид объекта недвижимости	
Лист №1 Раздел 3.1	Всего листов раздела 3.1: 1
Всего листов раздела 3.1: 4	Всего разделов: 4
Всего листов выписки: 5	
13 января 2021г. № КУВИ-001/2021-801614	
Кадастровый номер: 59:01:4119112:331	

№ п/п	Номер точки		Дирекционный угол	Горизонтальное проложение, м	Описание закрепления на местности	Кадастровые номера смежных участков	Сведения об адресах правообладателей смежных земельных участков
	начальная	конечная					
1	2	3	4	5	6	7	8
1	1.1.1	1.1.2	58°29.4'	33.25	данные отсутствуют	59:01:4119112:192	адрес отсутствует
2	1.1.2	1.1.3	148°28.0'	5.53	данные отсутствуют	59:01:4119112:182	адрес отсутствует
3	1.1.3	1.1.4	187°18.8'	23.02	данные отсутствуют	59:01:4119112:182	адрес отсутствует
4	1.1.4	1.1.5	267°16.6'	21.47	данные отсутствуют	59:01:4119112:143	адрес отсутствует; Пермский край, г.Пермь, ул.Самолетная, д.44, кв.84; Пермский край, г.Пермь, ул.Карпинского, д.77, кв.164
5	1.1.5	1.1.1	328°28.0'	13.12	данные отсутствуют	59:01:4119112:162	614107, Пермский край, г. Пермь, ул. Николая Быстрых, д. 14, к. а, кв. 39

полное наименование должности	подпись	инициалы, фамилия
-------------------------------	---------	-------------------

М.П.

Выписка из Единого государственного реестра недвижимости об объекте недвижимости
 Описание местоположения земельного участка

Земельный участок		
вид объекта недвижимости		
Лист №1	Раздел 3.2	Всего листов выписки: 5
Всего листов раздела 3.2: 1		Всего разделов: 4
13 января 2021г. № КУВИ-001/2021-801614		
Кадастровый номер: 59:01:4119112:331		

Сведения о характерных точках границы земельного участка			
Номер точки	Координаты, м		Средняя квадратичная погрешность определения координат характерных точек границ земельного участка, м
	X	Y	
1	2	3	5
1	519568.77	2239152.14	0.1
2	519586.15	2239180.49	0.1
3	519581.44	2239183.38	0.1
4	519558.61	2239180.45	0.1
5	519557.59	2239159	0.1
1	519568.77	2239152.14	0.1

Система координат 59.2	
Описание закрепления на местности	Средняя квадратичная погрешность определения координат характерных точек границ земельного участка, м
4	5
-	0.1
-	0.1
-	0.1
-	0.1
-	0.1
-	0.1

полное наименование должности	подпись	инициалы, фамилия

М.П.

Федеральная служба государственной
регистрации, кадастра и картографии

Заявителю (ДЕПАРТАМЕНТ
ЗЕМЕЛЬНЫХ ОТНОШЕНИЙ
АДМИНИСТРАЦИИ ГОРОДА
ПЕРМИ)

Уведомление об отсутствии в Едином
государственном реестре недвижимости
запрашиваемых сведений

16 октября 2020г.

№КУВИ-002/2020-29883042

На основании запроса от 10.10.2020,
поступившего на рассмотрение 15.10.2020,
в соответствии с частью 12 статьи 62 Федерального закона от 13 июля 2015 г. N 218-ФЗ "О
государственной регистрации недвижимости" уведомляем, что в Едином государственном
реестре недвижимости отсутствует запрошенная Вами информация.

1	Вид запрашиваемой информации:	выписка из ЕГРН об объекте недвижимости
2	Содержание запроса:	Вид объекта недвижимости: Здание. Описание объекта недвижимости: адрес: г. Пермь, Мотовилихинский район, проспект Октябрят, 144; дополнительная информация: назначение: Жилой дом.
3	Причины направления уведомления:	отсутствие в ЕГРН сведений об объекте недвижимости

Учреждения юстиции по государственной регистрации прав на недвижимое имущество и сделок с ним, правопреемниками которых являются соответствующие управления Росреестра, приступили к проведению государственной регистрации прав на недвижимое имущество и сделок с ним с дат, указанных на официальном сайте Росреестра в информационно-телекоммуникационной сети "Интернет".

полное наименование должности	подпись	инициалы, фамилия

М.П.

Федеральная служба государственной
регистрации, кадастра и картографии

Заявителю (ДЕПАРТАМЕНТ
ЗЕМЕЛЬНЫХ ОТНОШЕНИЙ
АДМИНИСТРАЦИИ ГОРОДА
ПЕРМИ)

Уведомление об отсутствии в Едином
государственном реестре недвижимости
запрашиваемых сведений

16 октября 2020г.

№КУВИ-002/2020-29883389

На основании запроса от 10.10.2020,
поступившего на рассмотрение 15.10.2020,
в соответствии с частью 12 статьи 62 Федерального закона от 13 июля 2015 г. N 218-ФЗ "О
государственной регистрации недвижимости" уведомляем, что в Едином государственном
реестре недвижимости отсутствует запрошенная Вами информация.

1	Вид запрашиваемой информации:	выписка из ЕГРН об объекте недвижимости
2	Содержание запроса:	Вид объекта недвижимости: Здание. Описание объекта недвижимости: адрес: г. Пермь, Мотовилихинский район, проспект Октябрят, 144; дополнительная информация: назначение: Жилой дом.
3	Причины направления уведомления:	отсутствие в ЕГРН сведений об объекте недвижимости

Учреждения юстиции по государственной регистрации прав на недвижимое имущество и сделок с ним, правопреемниками которых являются соответствующие управления Росреестра, приступили к проведению государственной регистрации прав на недвижимое имущество и сделок с ним с дат, указанных на официальном сайте Росреестра в информационно-телекоммуникационной сети "Интернет".

полное наименование должности	подпись	инициалы, фамилия

М.П.

Федеральная служба государственной
регистрации, кадастра и картографии

Заявителю (ДЕПАРТАМЕНТ
ЗЕМЕЛЬНЫХ ОТНОШЕНИЙ
АДМИНИСТРАЦИИ ГОРОДА
ПЕРМИ)

Уведомление об отсутствии в Едином
государственном реестре недвижимости
запрашиваемых сведений

16 октября 2020г.

№КУВИ-002/2020-29885838

На основании запроса от 10.10.2020,
поступившего на рассмотрение 15.10.2020,
в соответствии с частью 12 статьи 62 Федерального закона от 13 июля 2015 г. N 218-ФЗ "О
государственной регистрации недвижимости" уведомляем, что в Едином государственном
реестре недвижимости отсутствует запрошенная Вами информация.

1	Вид запрашиваемой информации:	выписка из ЕГРН об объекте недвижимости
2	Содержание запроса:	Вид объекта недвижимости: Объект незавершённого строительства. Описание объекта недвижимости: адрес: г. Пермь, Мотовилихинский район, проспект Октябрят, 144.
3	Причины направления уведомления:	отсутствие в ЕГРН сведений об объекте недвижимости

Учреждения юстиции по государственной регистрации прав на недвижимое имущество и сделок с ним, правопреемниками которых являются соответствующие управления Росреестра, приступили к проведению государственной регистрации прав на недвижимое имущество и сделок с ним с дат, указанных на официальном сайте Росреестра в информационно-телекоммуникационной сети "Интернет".

полное наименование должности	подпись	инициалы, фамилия

М.П.



АДМИНИСТРАЦИЯ ГОРОДА ПЕРМИ
НАЧАЛЬНИК ДЕПАРТАМЕНТА
ГРАДОСТРОИТЕЛЬСТВА И АРХИТЕКТУРЫ
РАСПОРЯЖЕНИЕ

30.08.2019

059-22-01-03-1428

**О присвоении адресов объектам
адресации**

В соответствии с постановлениями Правительства Российской Федерации от 19 ноября 2014 г. № 1221 «Об утверждении Правил присвоения, изменения и аннулирования адресов», от 22 мая 2015 г. № 492 «О составе сведений об адресах, размещаемых в государственном адресном реестре, порядке межведомственного информационного взаимодействия при ведении государственного адресного реестра, о внесении изменений и признании утратившими силу некоторых актов правительства Российской Федерации», решением Пермской городской Думы от 27 сентября 2011 г. № 193 «О создании департамента градостроительства и архитектуры администрации города Перми», постановлением администрации города Перми от 06 апреля 2009 г. № 191 «Об адресном реестре города Перми»:

1. Земельному участку с кадастровым номером 59:01:4411069:560 площадью 1720 кв. м в Свердловском районе присвоен адрес: Российская Федерация, Пермский край, Пермский городской округ, г. Пермь, ул. Бахаревская, 38а.

Земельному участку с кадастровым номером 59:01:4119112:331 площадью 553 кв. м в Мотовилихинском районе присвоен адрес: Российская Федерация, Пермский край, Пермский городской округ, г. Пермь, пр-кт Октябрят, 144.


Земельному участку с кадастровым номером 59:01:4119112:332 площадью 537 кв. м в Мотовилихинском районе присвоен адрес: Российская Федерация, Пермский край, Пермский городской округ, г. Пермь, ул. Просторная, 12.

2. Местоположение объектов адресации указано согласно приложениям 1, 2, 3 к настоящему распоряжению.

3. Отделу ведения адресного реестра в течение 3 рабочих дней со дня вступления в силу настоящего распоряжения внести настоящее распоряжение в государственный адресный реестр.

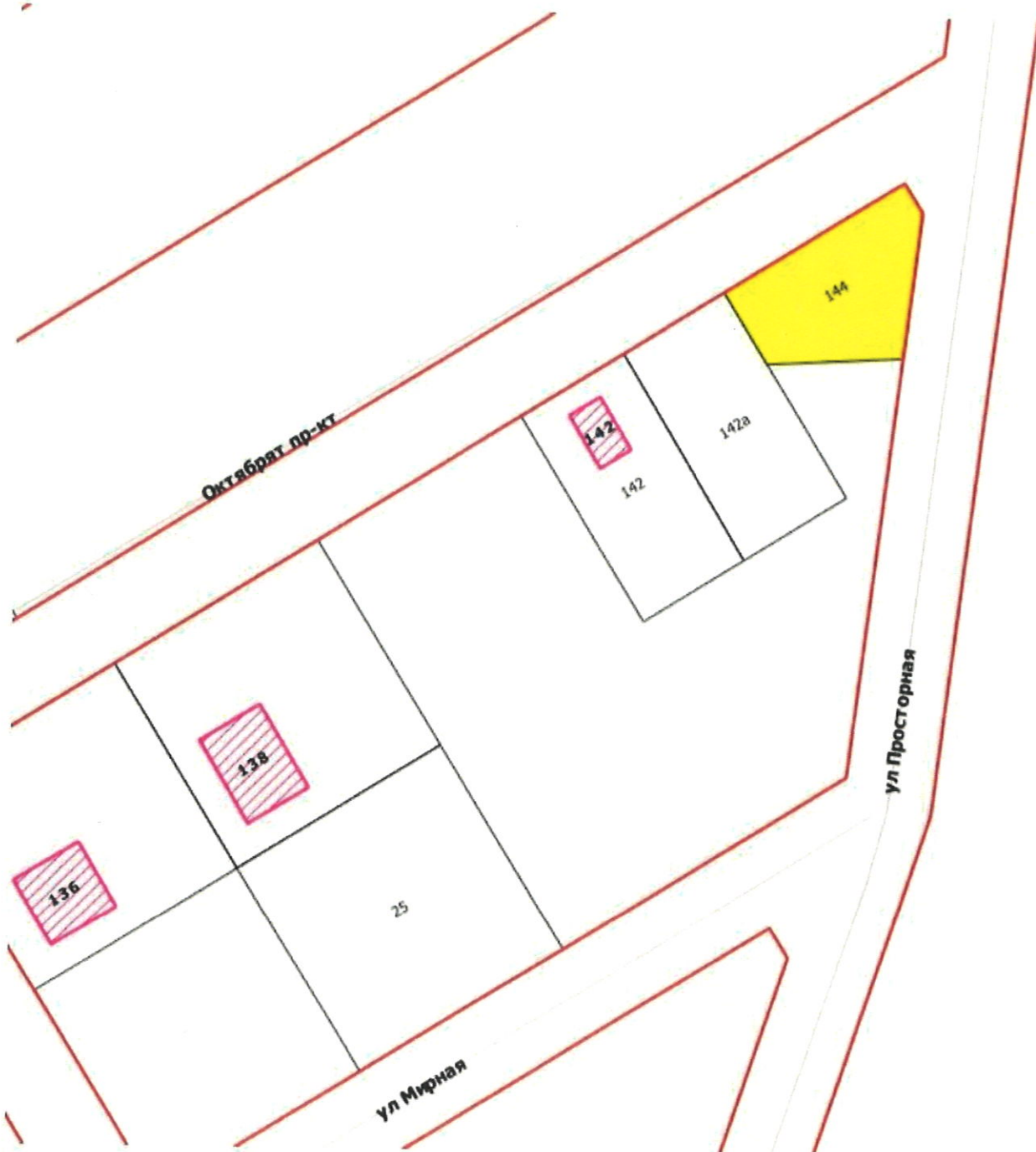
4. Настоящее распоряжение вступает в силу со дня подписания.

5. Контроль за исполнением настоящего распоряжения возложить на заместителя начальника департамента градостроительства и архитектуры администрации города Перми Сюткина В.Г.



М.В. Норова

Схема местоположения объекта адресации



М 1:1000



PKC
НОВОГОР -
Прикамье

Общество с ограниченной ответственностью
«Новая городская инфраструктура Прикамья»
(ООО «НОВОГОР-Прикамье»)
Юридический адрес: 614065, г. Пермь,
ул. Связьева, д.35
Почтовый адрес: 614002, г. Пермь,
ул. Чернышевского, д.28
Тел: (342) 201-98-85, факс: (342) 201-71-44
info@novogor.perm.ru

05.09.2019 № 110-15499

на № 110-16049 от 28.08.2019 г.

Начальнику отдела
градостроительной подготовки
территорий управления
территориального планирования
и механизмов реализации
Департамента градостроительства
и архитектуры Администрации
г. Перми
А.В. Никулину

614000, г. Пермь, ул. Сибирская, 15

О выдаче технических условий

Уважаемый Александр Владимирович!

В ответ на Ваш запрос № 059-22-01-20/2-1237 от 27.08.2019 г. о выдаче технических условий на земельный участок с кадастровым номером **59:01:4119112:331** в Мотовилихинском районе г. Перми, для формирования пакета аукционной документации для предоставления земельного участка с разрешенным видом использования под индивидуальное жилищное строительство и предполагаемой нагрузкой не более 1,0 м³/сут, сообщаем, что централизованные сети водоснабжения и водоотведения, эксплуатируемые ООО «НОВОГОР-Прикамье», отсутствуют.

Ближайшие централизованные сети водоснабжения, эксплуатируемые ООО «НОВОГОР-Прикамье», находятся на пересечении ул. Былинная и ул. Светлая (ориентировочная протяженность до сетей водопровода – 1370 м). При проектировании может быть применен альтернативный способ водоснабжения без подключения к централизованной системе водоснабжения (от скважины).

Ближайшие централизованные сети водоотведения, эксплуатируемые ООО «НОВОГОР-Прикамье», находятся в районе ж/д по ул. Грибоедова, 36 (ориентировочная протяженность до сетей канализации – 3385 м). При проектировании может быть применен альтернативный способ канализования, без подключения к централизованной системе канализации г. Перми (отвод стоков возможен на локальные очистные сооружения либо в выгребную яму с последующим вывозом стоков спец. машинами), который должен соответствовать всем нормативным требованиям Российской Федерации. При этом Заказчику (правообладателю земельного участка) необходимо своевременно осуществлять вывоз жидких бытовых отходов на основании

Ведущий специалист технического отдела УТП
Зверева Светлана Михайловна
Тел. 2100620 (22-24)



договора водоотведения, заключенного с ООО «НОВОГОР-Прикамье», либо договора с организацией, осуществляющей вывоз жидких бытовых отходов и имеющей договор водоотведения с ООО «НОВОГОР-Прикамье».

Начальник управления технологического
присоединения



А.М. Волохина

09.09.2019 № ПЭ/ПГЭС/01-22/6180

614016, г. Пермь, ул. Камчатовская, д. 26
Тел.: (342) 233-02-48, Факс: (342) 233-27-07
E-mail: pe-pges@rosseti-ural.ru

На _____ от _____

Начальнику отдела градостроительной
подготовки территорий управления
территориального планирования и
механизмов реализации Департамента
градостроительства и архитектуры
Администрации города Перми
А. В. Никулину

Сибирская ул., 15,
г. Пермь, 614000

О выдаче технических условий на
2 объекта под и.ж.с. в
Мотовилихинском р-не г.Пермь

Уважаемый Александр Владимирович!

На запрос от 27.08.2019 № 059-22-01-20/2-1240 ПО ПГЭС филиала ОАО
«МРСК Урала» - «Пермэнерго» сообщает о наличии технической возможности
технологического присоединения энергопринимающих устройств по адресам:

№ в списке	Описание з/участка	Мощ.
1	г. Пермь, Мотовилихинский район, 59:01:4119112:331, под и.ж.с.	15 кВт
2	г. Пермь, Мотовилихинский район, 59:01:4119112:332, под и.ж.с.	15 кВт

В соответствии с «Правилами технологического присоединения...»,
утвержденными постановлением Правительства Российской Федерации № 861 от
27.12.2004 года (в посл. редакции) (далее – Правила), конкретные технические
условия на энергоснабжение данных объектов будут разработаны в составе
договоров о технологическом присоединении.

Плата за технологическое присоединение энергопринимающих устройств
максимальной мощностью, не превышающей 15 кВт включительно,
устанавливается исходя из стоимости мероприятий по технологическому
присоединению в размере не более 550 рублей, размер платы определяется по
утвержденным тарифам согласно постановлению РСТ Пермского края от 28.12.2018
№ 171-тп.

Для заключения договора на технологическое присоединение необходимо
представить письменную заявку с приложением необходимых документов и
сведений, указанных в п. 9 Правил.

Заместитель директора
по технологическому присоединению

Федорочева Н.В.
243-43-33

А.И. Твердохлебов





Акционерное общество
«Газпром газораспределение Пермь»
(АО «Газпром газораспределение Пермь»)

Пермский филиал

ул. Уральская, д. 104, г. Пермь,
Пермский край, Российская Федерация, 614107
тел.: +7 (342) 262-79-07, факс: +7 (342) 262-79-09, +7 (342) 282-52-76
e-mail: post@pf.ugaz.ru
ОКПО 03295605, ОГРН 1025900512670, ИНН 5902183841, КПП 590602001
19.09.2019 № 6348
на № 11110 от 09.08.2019 г.

О предоставлении информации

АДМИНИСТРАЦИЯ ГОРОДА ПЕРМИ

ДЕПАРТАМЕНТ
ГРАДОСТРОИТЕЛЬСТВА И
АРХИТЕКТУРЫ
Начальнику отдела
градостроительной подготовки
территорий УТПиМР
департамента
градостроительства и
архитектуры администрации
города Перми
А.В.Никулину


614000, г. Пермь,
ул. Сибирская, д.15
Тел. (факс): 8(342)212-68-28

В ответ на Ваш запрос вх.№11110 от 09.08.2019г.; вх.№11321 от 14.08.2019г.; вх.№11875 от 22.08.2019г.; вх.№11940 от 26.08.2019г.; вх.№12162 от 28.08.2019г.; вх.№12362 от 02.09.2019г., предоставляю следующую информацию.

В соответствии с Правилами подключения (технологического присоединения) объектов капитального строительства к сетям газораспределения, утвержденными Постановлением Правительства РФ №1314 от 30.12.2013г. (в ред. от 30.01.2018г.), технические условия выдаются на объекты капитального строительства.

Дополнительно сообщая, что техническая возможность подключения земельных участков по следующим адресам: г. Пермь, ул.Лодыгина, кад.№59:01:4413644:54; ул.Кузбасская, кад.№59:01:0000000:82192; пр.Октябрят, 114б, кад.№59:01:4119112:329; ул.Мира, 115г, кад.№59:01:4413835:1944; ул.Менжинского, 9, кад.№59:01:0000000:87935; ул.Лянгасова, 63, кад.№59:01:3812157:522 (059-22-01-20/2-1155 от 08.08.2019); Свердловский район, кад.№59:01:5010030:36; кад.№59:01:5010048:13; Мотовилихинский район, кад.№59:01:4219248:723; кад.№59:01:4219248:722; пер.Кукуштанский, 3а, кад.№59:01:3810208:10; Орджоникидзевский район, ул.Делегатская, 79а, кад.№59:01:3812353:68; Кировский р-н, ул.Водников, 49, кад.№59:01:1713111:1 (059-22-01-20/2-1174 от 13.08.2019); Свердловский р-н, ул.Куйбышева, 134, кад.№59:01:4411483:24 (059-22-01-20/2-1210 от 22.08.2019); ; Кировский р-н, ул.Калинина, 121, кад.№59:01:1717205:9; ул.Буксирная, 4, кад.№59:01:1717063:48; ул.Буксирная, 4, кад.№59:01:1717063:48; Свердловский р-н, ул.Николая Островского, 84а, кад.№59:01:4411052:13 (059-22-01-20/2-1223 от 23.08.2019); Мотовилихинский р-н, кад.№59:01:4119112:331; кад.№59:01:4119112:332 (059-22-01-20/2-1238 от

Исп. Токарева Л.Н..
Тел. 262-79-21



27.08.2019); Ленинский р-н, ул.Максима Горького, 14, кад.№59:01:4410042:12;
Орджоникидзевский р-н, ул.Лянгасова, 133, кад.№59:01:0000000:82153 (059-22-
01-20/2-1258 от 30.08.2019), к существующим сетям газораспределения
имеется.

Предварительный расчет платы за технологическое подключение объекта
капитального строительства к сетям газораспределения будет установлен при
подаче заявки о подключении правообладателем земельного участка,
намеренным осуществить или осуществляющее на нем строительство
(реконструкцию) объекта капитального строительства с последующим его
подключением.

Главный инженер



И.В.Бухаринов

Исп. Токарева Л.Н..
Тел. 262-79-21



**АДМИНИСТРАЦИЯ ГОРОДА ПЕРМИ
УПРАВЛЕНИЕ ПО ЭКОЛОГИИ
И ПРИРОДОПОЛЬЗОВАНИЮ**

Ул. Советская, 22, г. Пермь, 614000

Тел./факс (342) 210-99-91

E-mail: uer@gorodperm.ru

<http://www.priodaperm.ru>

ОКПО 52254767, ОГРН 102590051461,
ИНН 5904082510

Победителю конкурса

№ _____
На № _____ от _____

Перечень мероприятий по охране окружающей среды № 392 от 02.09.2019

Наименование и адрес объекта – Строительство индивидуального жилого дома на земельном участке с кадастровым номером 59:01:4119112:331 в Мотовилихинском районе города Перми.

Инициатор деятельности – Победитель конкурса.

Условия строительства:

1. Проектом предусмотреть:
 - 1.1. Благоустройство и озеленение выделенной территории.
 - 1.2. Сбор и отвод ливневых вод с использованием вариантов решений в зависимости от:
 - а) наличия централизованной системы ливневой канализации;
 - б) площади водосбора с учетом транзитных вод с прилегающей территории;
 - в) угла наклона рельефа, включающий прилегающие территории;
 - г) применения иных решений равномерного отвода поверхностного стока с запрашиваемой территории на прилегающие территории.
 - 1.3. Определение видов образующихся отходов и мест их размещения на период эксплуатации.
 - 1.4. Конкретные мероприятия по охране окружающей среды на период строительства, включая:
 - установку временного защитного ограждения строительной площадки,
 - определение видов и объемов образующихся отходов и мест их размещения,
 - систематический вывоз отходов,
 - недопущение загрязнения атмосферы, почвы и подземных вод,
 - предотвращение выноса грязи автотранспортом, выезжающим со строительной площадки.

Срок действия перечня мероприятий - 3 года.

Начальник управления

И.П.Хайдаров





АДМИНИСТРАЦИЯ
ГОРОДА ПЕРМИ

УПРАВЛЕНИЕ ВНЕШНЕГО
БЛАГОУСТРОЙСТВА

Ленина ул., д. 25, Пермь, 614000
тел./факс (342) 212-62-80
e-mail: uvb@gorodperm.ru
http://www.gorodperm.ru
ОКПО 12061797, ОГРН 1025900533460,
ИНН 5902290307

19.09.2019 № 059-24-01-32/3-56
059-22-01-20/3-2552 от 27.08.2019
На № _____ от _____

**Заключение о возможности
размещения объектов**

Начальнику отдела
градостроительной подготовки
территорий управления
территориального планирования и
механизмов реализации
департамента градостроительства
и архитектуры администрации
города Перми
Никулину А.В.

Уважаемый Александр Владимирович!

Управление внешнего благоустройства администрации города Перми считает возможным предоставление земельных участков расположенных по адресам:
- Мотовилихинский р-н, с кадастровым номером 59:01:4119112:331;
- Мотовилихинский р-н, с кадастровым номером 59:01:4119112:332 под индивидуальное жилищное строительство, при следующих условиях.

Поверхностный водоотвод решить проектом без подтопления смежных территорий, в соответствии с действующими нормативно-правовыми актами и природоохранным законодательством.

Предусмотреть ликвидацию разрушений, а также повреждений существующего дорожного покрытия.

Предусмотреть присоединение к улично-дорожной сети в твердом покрытии.

Получить от владельца автомобильной дороги согласие на размещение прилегающего подъезда к дороге.

Временный подъезд, а также обустройство и содержание строительной площадки организовать в соответствии с решением Пермской городской Думы от 18.12.2018 №265 «Об утверждении Правил благоустройства территории города Перми и о признании утратившими силу отдельных решений Пермской городской Думы».

Первый заместитель начальника управления

Сухарева Анастасия Юрьевна
2101253



Подлинник электронного документа, подписанного ЭП,
хранится в Многофункциональной системе электронного
документооборота Правительства Пермского края

СВЕДЕНИЯ О СЕРТИФИКАТЕ ЭП

Сертификат: 01D4912BE4094120000000A700060002
Владелец: Румянцев Павел Иванович
Действителен с 11-12-2018 до 11-12-2019

П.И. Румянцев





**ГОСУДАРСТВЕННАЯ ИНСПЕКЦИЯ
ПО ОХРАНЕ ОБЪЕКТОВ КУЛЬТУРНОГО
НАСЛЕДИЯ ПЕРМСКОГО КРАЯ**

Ул. 25 Октября, д. 18а, г. Пермь, 614000

Тел. (342) 212-05-29, факс (342) 212-05-88

E-mail: info@giokn.permkrai.ru

ОКПО 15529947, ОГРН 1175958018576

ИНН/КПП 5902043202/590201001

09.09.2019 № Исх55-01-17.2-199

На № 059-22-01-20/2-1235 от 27.08.2019

По выдаче технических условий

Начальнику отдела
градостроительной подготовки
территории управления
территориального планирования
и механизмов реализации
департамента
градостроительства и
архитектуры администрации г.
Перми

А.В. Никулину

Уважаемый Александр Владимирович!

На Ваш запрос Государственная инспекция по охране объектов культурного наследия Пермского края сообщает.

На земельных участках с кадастровыми номерами 59:01:4119112:331, 59:01:4119112:332 в Мотовилихинском районе г. Перми объекты культурного наследия, включенные в реестр, выявленные объекты культурного наследия отсутствуют.

Участки расположены вне территорий объектов культурного наследия и их зон охраны.

Начальник инспекции



А.С. Жуковский

Киселев Александр Борисович
212 64 06





АДМИНИСТРАЦИЯ
ГОРОДА ПЕРМИ
ДЕПАРТАМЕНТ
ГРАДОСТРОИТЕЛЬСТВА
И АРХИТЕКТУРЫ

Сибирская ул., д. 15, Пермь, 614000
тел. (342) 212-72-57, факс 212-68-28
e-mail: dga@gorodperm.ru
ОКПО 37021468, ОГРН 1115902013061,
ИНН 5902293820

27.08.2019 № 059-22-01-20/3-2552

На № _____ от _____

О выдаче технических условий

Заместителю главы администрации
города Перми -
начальнику управления внешнего
благоустройства администрации
города Перми
Дашкевичу А.В.

Начальнику Управления
по экологии и
природопользованию
администрации города Перми
Хайдарову И.Р.

Начальнику департамента
общественной безопасности
администрации города Перми
Голенкову В.М.


Уважаемые коллеги!

Для формирования пакета конкурсной документации для предоставления земельных участков, указанных в приложенной таблице, в аренду департамент градостроительства и архитектуры администрации города Перми просит Вас предоставить информацию о возможности размещения объектов на указанных земельных участках.

- Приложение: 1. Список земельных участков на 1 л. в 1 экз.;
2. Схема расположения земельных участков на 1 л. в 1 экз.

С уважением,
начальник отдела градостроительной подготовки
территорий управления территориального
планирования и механизмов реализации

А.В.Никулин



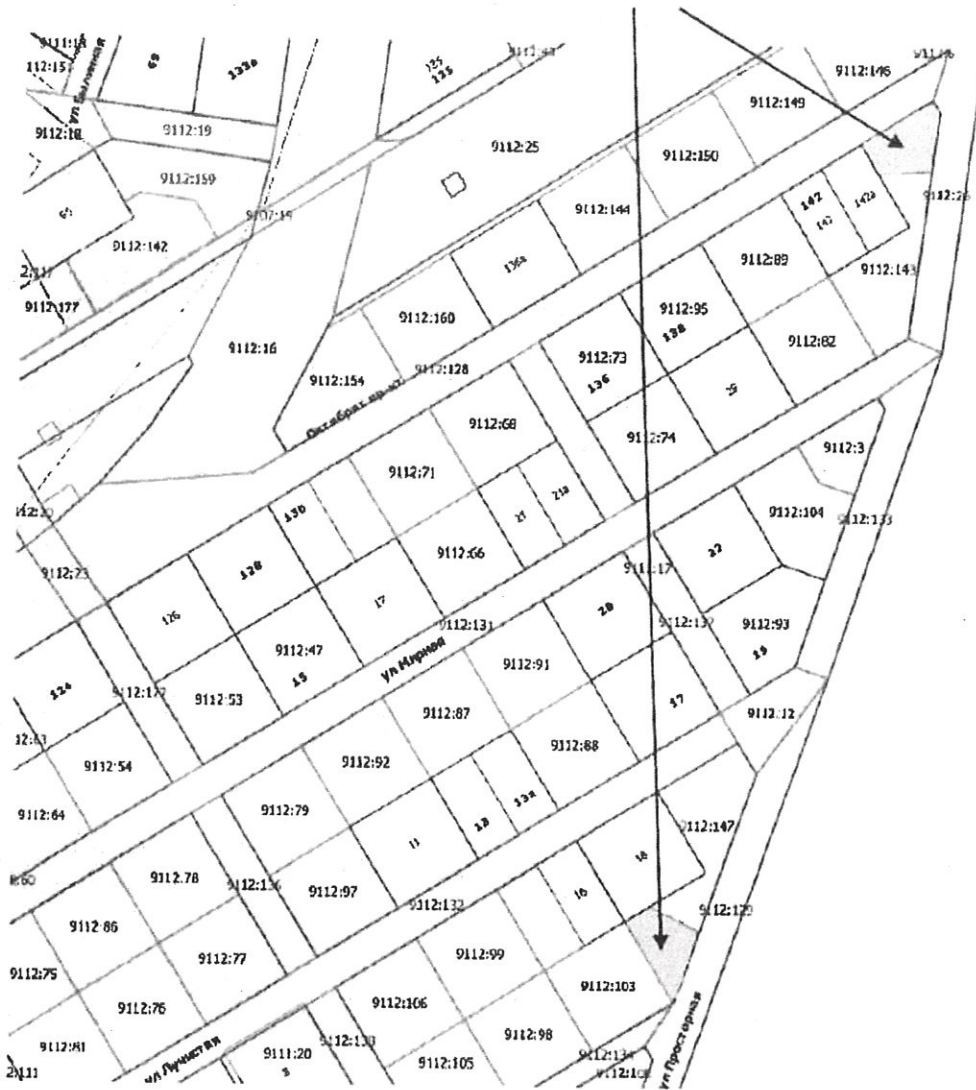
Якушкина Юлия Сергеевна
210-10-90

Список земельных участков

№	Адрес земельного участка	Кадастровый номер	Цель
1	Мотовилихинский р-н	59:01:4119112:331	Индивидуальное жилищное строительство
2	Мотовилихинский р-н	59:01:4119112:332	Индивидуальное жилищное строительство

Якушкина Юлия Сергеевна
210-10-90

Схема расположения земельных участков



Якушкина Юлия Сергеевна
210-10-90



**АДМИНИСТРАЦИЯ
ГОРОДА ПЕРМИ
ДЕПАРТАМЕНТ
ОБЩЕСТВЕННОЙ
БЕЗОПАСНОСТИ**

Сибирская ул., д. 10, Пермь, 614000
тел./факс (342) 212-31-25
e-mail: dob@gorodperm.ru
http://www.gorodperm.ru
ОКПО 98060258, ОГРН 1065902057671,
ИНН 5902293403, КПП 590201001

17.09.2019 № 059-10-01-27/3-351

На № ^{СДЛ-059-22-01-}2013-2552 27.08.2019

О технических условиях

Начальнику отдела
градостроительной подготовки
территорий управления
территориального планирования и
механизмов реализации
департамента градостроительства
и архитектуры администрации
города Перми
Никулину А.В.

Уважаемый Александр Владимирович!

В ответ на запрос департамента градостроительства и архитектуры администрации города Перми о возможности размещения объектов на земельных участках, расположенных в Мотовилихинском районе города Перми, указанных в приложении, сообщаем следующее.

В соответствии с действующими нормативно-правовыми актами департамент общественной безопасности администрации города Перми не уполномочен выдавать заключение о возможности размещения объекта.

В связи с этим, направляем в Ваш адрес сведения о том, что на земельных участках по ул. Просторной в Мотовилихинском районе города Перми, нет объектов обеспечения общественной безопасности. В зоны возможного химического заражения и возможного катастрофического затопления не попадает.

На данной территории объекты гражданской обороны и организации, отнесенные к категории по гражданской обороне, отсутствуют.

Оконечные устройства автоматизированной системы централизованного оповещения населения города Перми отсутствуют, необходимо предусматривать размещение сиренно-речевых узлов оповещения согласно пунктов 6.38, 6.39 СП 165.1325800.2014 «Свод правил. Инженерно-технические мероприятия по гражданской обороне. Актуализированная редакция СНиП 2.01.51-90».


При размещении объектов на вышеуказанных земельных участках необходимо соблюдать требования следующих документов: от 21 декабря 1994 г. № 69-ФЗ «О пожарной безопасности», от 22 июля 2008 г. № 123-ФЗ «Технический регламент о требованиях пожарной безопасности», обеспечить расстояние до существующих строений для обеспечения подъезда и разворота пожарной техники.



При проектировании инженерных коммуникаций на данной территории просим запроектировать источники противопожарного водоснабжения с пожарными гидрантами и обеспечить исполнение п. 1.4.2.2 Региональных нормативов градостроительного проектирования «Расчетные показатели обеспеченности населения Пермского края объектами пожарной охраны», утвержденных постановлением Правительства Пермского края от 22.07.2016 № 489-п.

Согласно п.п. 8.6, 9.11 СП 8.13130.2009 «Системы противопожарной защиты. Источники наружного противопожарного водоснабжения. Требования пожарной безопасности» пожарные водоемы (резервуары) и пожарные гидранты надлежит размещать из условия обслуживания ими зданий, находящихся в радиусе – 200 м.

С уважением,
заместитель начальника департамента



А.В. Бушуев

Катаева Ольга Федоровна
210-81-24





МЧС РОССИИ

**ГЛАВНОЕ УПРАВЛЕНИЕ
МИНИСТЕРСТВА РОССИЙСКОЙ ФЕДЕРАЦИИ
ПО ДЕЛАМ ГРАЖДАНСКОЙ ОБОРОНЫ,
ЧРЕЗВЫЧАЙНЫМ СИТУАЦИЯМ И ЛИКВИДАЦИИ
ПОСЛЕДСТВИЙ СТИХИЙНЫХ БЕДСТВИЙ
ПО ПЕРМСКОМУ КРАЮ
(Главное управление МЧС России
по Пермскому краю)**

ул. Екатерининская, 53а, г. Пермь, 614990
Телефон: (342) 258-40-01 Факс (342) 212-42-52
E-mail: ngu@ugps.perm.ru

05.09.2019 № 6273-3-2-5

На № 059-22-01-20/2-1241 от 27.08.2019

О предоставлении данных

Уважаемый Александр Владимирович!


Главным управлением МЧС России по Пермскому краю получено и рассмотрено Ваше обращение по вопросу предоставления информации по земельному участку, расположенному по адресу: г. Пермь, Мотовилихинский район, кад. № 59:01:4119112:331.

Сообщаем, что земельный участок по адресу: г. Пермь, Мотовилихинский район, кад. № 59:01:4119112:331 не попадает в зону возможного катастрофического затопления, индивидуальное жилищное строительство на данной территории возможно.

Начальник отдела ИТМ, РХБ и МЗ
управления гражданской защиты
подполковник

Д.Н. Говоров

Л.Г. Маслеева
(342) 236-09-48



Градостроительный план земельного участка

R U 9 0 3 0 3 0 0 0 - 1 9 1 3 4 0

Градостроительный план земельного участка подготовлен на основании
 Письма департамента земельных отношений администрации города Перми от 28.08.2019
 №059-22-01-37/1-191.

(реквизиты заявления правообладателя земельного участка с указанием ф.и.о.
 заявителя - физического лица, либо реквизиты заявления и наименование
 заявителя - юридического лица о выдаче градостроительного плана земельного
 участка)

Местонахождение земельного участка

Пермский край

(субъект Российской Федерации)

г. Пермь, Мотовилихинский район, проспект Октябрят, 144

(муниципальный район или городской округ)

(поселение)

Описание границ земельного участка:

Обозначение (номер) характерной точки	Перечень координат характерных точек в системе координат, используемой для ведения Единого государственного реестра недвижимости	
	X	Y
1	519568,75	2239152,11
2	519586,13	2239180,46
3	519581,42	2239183,35
4	519558,59	2239180,42
5	519557,57	2239158,97

Кадастровый номер земельного участка (при наличии)

59:01:4119112:331

Площадь земельного участка

553 кв.м

Информация о расположенных в границах земельного участка объектах капитального
 строительства

Объекты капитального строительства отсутствуют

Информация о границах зоны планируемого размещения объекта капитального строительства в
 соответствии с утвержденным проектом планировки территории (при наличии)

Обозначение (номер) характерной точки	Перечень координат характерных точек в системе координат, используемой для ведения Единого государственного реестра недвижимости	
	X	Y
-	-	-

Реквизиты проекта планировки территории и (или) проекта межевания территории в случае, если земельный участок расположен в границах территории, в отношении которой утверждены проект планировки территории и (или) проект межевания территории

Постановление администрации города Перми №344 от 23.05.2014;

Постановление администрации города Перми №399 от 09.06.2016

(указывается в случае, если земельный участок расположен в границах территории в отношении которой утверждены проект планировки территории и (или) проект межевания территории)

Градостроительный план подготовлен Сюткиным В.Г., заместителем начальника департамента, Департамент градостроительства и архитектуры администрации г. Перми

(ф.и.о., должность уполномоченного лица, наименование органа)



(подпись)

В.Г. Сюткин
(расшифровка подписи)

Дата выдачи:

01.10.2019

(ДДММ.ГГ)

1. Чертеж(и) градостроительного плана земельного участка

Чертеж(и) градостроительного плана земельного участка разработан(ы) на топографической основе в масштабе _____, выполненной _____

(дата, наименование организации, подготовившей топографическую основу)

Чертеж(и) градостроительного плана земельного участка разработан(ы)

01.10.2019, Департамент градостроительства и архитектуры администрации г. Перми

(дата, наименование организации)

2. Информация о градостроительном регламенте либо требованиях к назначению, параметрам и размещению объекта капитального строительства на земельном участке, на который действие градостроительного регламента не распространяется или для которого градостроительный регламент не устанавливается

Земельный участок расположен в территориальной зоне: Ж-4. Установлен градостроительный регламент

2.1. Реквизиты акта органа государственной власти субъекта Российской Федерации, органа местного самоуправления, содержащего градостроительный регламент либо реквизиты акта федерального органа государственной власти, органа государственной власти субъекта Российской Федерации, органа местного самоуправления, иной организации, определяющего в соответствии с федеральными законами порядок использования земельного участка, на который действие градостроительного регламента не распространяется или для которого градостроительный регламент не устанавливается

Решение Пермской городской Думы от 26.06.2007 № 143 "Об утверждении Правил землепользования и застройки города Перми"

2.2. Информация о видах разрешенного использования земельного участка
основные виды разрешенного использования земельного участка:

Ж-4 Зона индивидуальной жилой застройки городского типа

основные виды разрешенного использования земельного участка:

- для индивидуального жилищного строительства (2.1)

условно разрешенные виды использования земельного участка:

- индивидуальные жилые дома со встроенно-пристроенными объектами капитального строительства нежилого назначения

вспомогательные виды использования земельного участка:

-

2.3. Предельные (минимальные и (или) максимальные) размеры земельного участка и предельные параметры разрешенного строительства, реконструкции объекта капитального строительства, установленные градостроительным регламентом для территориальной зоны, в которой расположен земельный участок:

Предельные (минимальные и (или) максимальные) размеры земельных участков, в том числе их площадь	1	2	3	4	5	6	7	8
Длина, м	Ширина, м	Площадь, м ² или га	Минимальные отступы от границ земельного участка в целях определения мест допустимого размещения зданий, строений, сооружений, за пределами которых запрещено строительство зданий, строений, сооружений	Предельное количество этажей и (или) предельная высота зданий, строений, сооружений	Максимальный процент застройки в границах земельного участка, определяемый как отношение суммарной площади земельного участка, которая может быть застроена, ко всей площади земельного участка	Требования к архитектурным решениям объектов капитального строительства, расположенным в границах территории исторического поселения федерального или регионального значения	Иные показатели	
Без ограничений	Без ограничений	<p>Минимальный размер земельного участка для площадок для выгула собак: 600 (кв.м.);</p> <p>Максимальный размер земельного участка для всех видов разрешенного использования земельных участков, за исключением случаев, установленных настоящей статьей: 10000000 (кв.м.);</p> <p>Минимальный размер земельного участка для всех видов разрешенного использования земельных участков, за исключением случаев, установленных настоящей статьей: 1 (кв.м.);</p> <p>Максимальный размер земельного участка с видом разрешенного использования «для индивидуального жилищного строительства (2.1)»: 2000(кв.м.);</p> <p>Минимальный размер земельного участка с видом разрешенного использования «для индивидуального жилищного строительства (2.1)»: 450(кв.м.);</p>	<p>Минимальный отступ от границ земельного участка до места допустимого размещения зданий, строений (за исключением границ со стороны территории общего пользования, где отступ определяется с учетом красных линий и линий регулирования застройки, установленных проектом планировки территории, а также границ смежных земельных участков при блокированной жилой застройке): 3 (м);</p>	10,5 (м);	<p>в границах земельного участка, определяемый как отношение суммарной площади земельного участка, которая может быть застроена, ко всей площади разрешенного использования «для индивидуального жилищного строительства (2.1)»: 30 %;</p> <p>в границах земельного участка, определяемый как отношение суммарной площади земельного участка, которая может быть застроена, ко всей площади разрешенного использования «блокированная жилая застройка (2.3)»: 40 %;</p> <p>в границах земельного участка, определяемый как отношение суммарной площади земельного участка, которая может быть застроена, ко всей площади разрешенного использования: 40 %;</p>	<p>Без ограничений</p>	<p>Максимальный выступ за красную линию нависающих частей зданий низменных уровней, выступающих из плоскости наружной стены фасада здания на высоте не менее 4,5 м над территорией общего пользования, составляет не более 1,2 м от красной линии. В случаях когда линия регулирования застройки отличается от красной линии, указанный выступ может быть произведен за линию регулирования застройки;</p>	

2.4. Требования к назначению, параметрам и размещению объекта капитального строительства на земельном участке, на который действие градостроительного регламента не распространяется или для которого градостроительный регламент не устанавливается:

Причины отнесения земельного участка к виду земельного участка, на который действие градостроительного регламента не распространяется или для которого градостроительный регламент не устанавливается	Реквизиты акта, регулирующего использование земельного участка	Требования к использованию земельного участка	Пределное количество этажей и (или) предельная высота зданий, строений, сооружений	Требования к параметрам объекта капитального строительства в границах земельного участка, определяемый как отношение суммарной площади земельного участка, которая может быть застроена, ко всей площади земельного участка	Иные требования к параметрам объекта капитального строительства	Требования к размещению объектов капитального строительства	Иные требования к размещению объектов капитального строительства
1	2	3	4	5	6	7	8

3. Информация о расположенных в границах земельного участка объектах капитального строительства и объектах культурного наследия

3.1. Объекты капитального строительства

№ Не имеется , Не имеется
(согласно чертежу (ам) градостроительного плана) (назначение объекта капитального строительства, этажность, высотность, общая площадь, площадь застройки)
инвентаризационный или кадастровый номер _____

3.2. Объекты, включенные в единый государственный реестр объектов культурного наследия (памятников истории и культуры) народов Российской Федерации

№ Информация отсутствует , Информация отсутствует
(согласно чертежу (ам) градостроительного плана) (назначение объекта культурного наследия, этажность, высотность, общая площадь, площадь застройки)

(наименование органа государственной власти, принявшего решение о включении выявленного объекта культурного наследия в реестр, реквизиты этого решения)

регистрационный номер в реестре _____ от _____
(дата)

4. Информация о расчетных показателях минимально допустимого уровня обеспеченности территории объектами коммунальной, транспортной, социальной инфраструктуры и расчетных показателей максимально допустимого уровня территориальной доступности указанных объектов для населения в случае, если земельный участок расположен в границах территории, в отношении которой предусматривается осуществление деятельности по комплексному и устойчивому развитию территории:

Информация о расчетных показателях минимально допустимого уровня обеспеченности территории									
Объекты коммунальной инфраструктуры			Объекты транспортной инфраструктуры			Объекты социальной инфраструктуры			
Наименование вида объекта	Единица измерения	Расчетный показатель	Наименование вида объекта	Единица измерения	Расчетный показатель	Наименование вида объекта	Единица измерения	Расчетный показатель	Расчетный показатель
1	2	3	4	5	6	7	8	9	
Информация о расчетных показателях максимально допустимого уровня территориальной доступности									
Наименование вида объекта	Единица измерения	Расчетный показатель	Наименование вида объекта	Единица измерения	Расчетный показатель	Наименование вида объекта	Единица измерения	Расчетный показатель	Расчетный показатель
1	2	3	4	5	6	7	8	9	

5. Информация об ограничениях использования земельного участка, в том числе если земельный участок полностью или частично расположен в границах зон с особыми условиями использования территорий

Земельный участок полностью расположен в границах зоны с особыми условиями использования территории: Приаэродромная территория аэродрома аэропорта Большое Савино, 59.32.2.857 - Постановление Правительства РФ от 11.03.2010 № 138 "Об утверждении Федеральных правил использования воздушного пространства Российской Федерации": "Запрещается размещать в полосах воздушных подходов на удалении до 30 км, а вне полос воздушных подходов - до 15 км от контрольной точки аэродрома объекты выбросов (размещения) отходов, животноводческие фермы, скотобойни и другие объекты, способствующие привлечению и массовому скоплению птиц."

6. Информация о границах зон с особыми условиями использования территорий, если земельный участок полностью или частично расположен в границах таких зон:

Наименование зоны с особыми условиями использования территории с указанием объекта, в отношении которого установлена такая зона	Перечень координат характерных точек в системе координат, используемой для ведения Единого государственного реестра недвижимости		
	Обозначение (номер) характерной точки	X	Y
1	2	3	4
-	-	-	-

7. Информация о границах зон действия публичных сервитутов Информация отсутствует

Обозначение (номер) характерной точки	Перечень координат характерных точек в системе координат, используемой для ведения Единого государственного реестра недвижимости	
	X	Y
-	-	-

8. Номер и (или) наименование элемента планировочной структуры, в границах которого расположен земельный участок

Мотовилихинский район

9. Информация о технических условиях подключения (технологического присоединения) объектов капитального строительства к сетям инженерно-технического обеспечения, определенных с учетом программ комплексного развития систем коммунальной инфраструктуры поселения, городского округа

Технические условия подключения объекта к сетям инженерно-технического обеспечения: в соответствии с действующими техническими условиями эксплуатирующих организаций

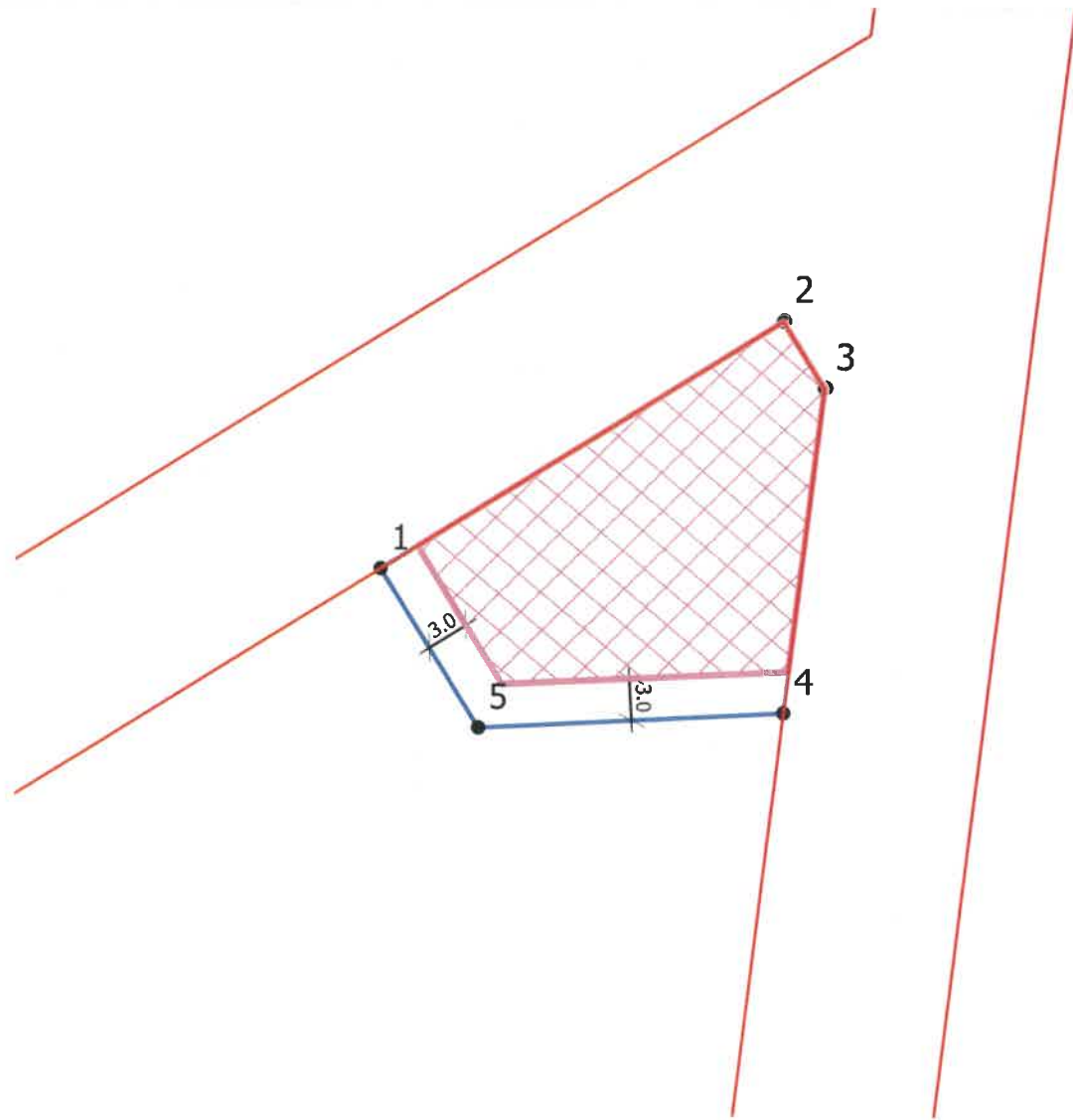
10. Реквизиты нормативных правовых актов субъекта Российской Федерации, муниципальных правовых актов, устанавливающих требования к благоустройству территории

Решение Пермской городской Думы от 18.12.2018 № 265 "Об утверждении Правил благоустройства территории города Перми и о признании утратившими силу отдельных решений Пермской городской Думы"

11. Информация о красных линиях:

Обозначение (номер) характерной точки	Перечень координат характерных точек в системе координат, используемой для ведения Единого государственного реестра недвижимости	
	X	Y
1	519566,14	2239147,85
2	519586,13	2239180,46
3	519581,42	2239183,35
4	519553,56	2239179,78

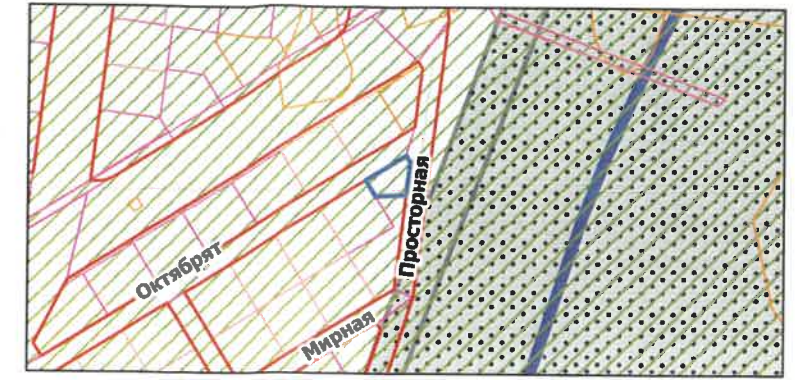
Чертеж градостроительного плана земельного участка



Условные обозначения

- Линии регулирования и застройки
- Красные линии действующие
- Место допустимого размещения объекта капитального строительства
- Отступы от границ
- 1 Номер объекта капитального строительства
- Объект капитального строительства
- Поворотные точки границы земельного участка
- Граница земельного участка
- Охранные зоны инженерных коммуникаций

Ситуационный план расположения земельного участка 1:5000



Приаэродромная территория

Описание функциональной зоны Генерального плана города Перми, утвержденного решением Пермской городской Думы от 17.12.2010 №205

СТН-И Зона малоэтажной застройки

Формирование и развитие СТН-И (зоны малоэтажной застройки) должно направляться следующими целевыми установками - созданием правовых, административных и экономических условий для:

1. преимущественно жилого использования территорий;
2. возможности сочетания блокированных жилых домов и индивидуальных жилых домов городского типа и сельского типа не выше трех этажей, а также многоквартирных жилых домов не выше трех этажей в отношении незастроенных территорий;
3. развития вдоль улиц общественно-деловых и культурно-бытовых центров, ориентированных на удовлетворение повседневных потребностей населения.

При реализации указанных целевых установок надлежит учитывать:

1. существующие особенности данного вида функциональных зон:
 - 1.1. территории представляют собой периферийные поселения сельского типа, расположенные в местах сложившейся малоэтажной застройки, на территориях бывших дачных кооперативов;
 - 1.2. наличие слаборазвитой инфраструктуры: отсутствие дорог с твердым покрытием, отсутствие централизованных систем водоснабжения и водоотведения, низкий уровень обслуживания городским общественным транспортом, высокая степень зависимости жителей от индивидуального транспорта, средняя и низкая обеспеченность школьными и дошкольными учреждениями, недостаток территорий общего пользования;
 - 1.3. наличие малоэтажной индивидуальной жилой застройки, которая последовательно заменяется на застройку коттеджного типа;
 - 1.4. общую направленность развития на перспективу - развитие в качестве территорий малоэтажной застройки без расширения границ функциональной зоны. Предусматривать при формировании территориальных зон и или подзон этажность объектов капитального строительства не выше трех этажей;
2. показатели интенсивности использования территории на перспективу:
 - 2.1. максимальная плотность нетто застройки всех видов объектов капитального строительства в границах земельных участков, площадь которых не превышает предельные размеры, указанные в таблице 2, - не более 4000 кв. м/га, в границах функциональной зоны - не более 2000 кв. м/га;
 - 2.2. максимальная доля помещений нежилого назначения от общей площади помещений всех видов использования (с учетом наземной части объектов капитального строительства для размещения автомобильных стоянок) - 10%;
 - 2.3. обеспеченность жилой застройки стояночными местами для индивидуальных автомобилей внутри кварталов - 1,0 автомобиля на жилую единицу.

В.Г. Сюткин					
Градостроительный план земельного участка г. Пермь, Мотовилихинский район, проспект Октября, 144					
Изм.	Кол.уч.	Лист	№ док.	Подпись	Дата
					10.19
Начальник УИГОД	Булатов Ю.В.				
Исполнитель	Степелях И.Г.				10.19
Градостроительный план земельного участка 59:01:4119112:331 площадью 553 кв. м.					Стадия Лист Листов ГП 1 1
Чертеж градостроительного плана М 1:500					Департамент градостроительства и архитектуры администрации г. Перми