



АДМИНИСТРАЦИЯ ГОРОДА ПЕРМИ
ЗАМЕСТИТЕЛЬ ГЛАВЫ АДМИНИСТРАЦИИ
ГОРОДА ПЕРМИ - НАЧАЛЬНИК ДЕПАРТАМЕНТА
ЗЕМЕЛЬНЫХ ОТНОШЕНИЙ
РАСПОРЯЖЕНИЕ

26.01.2021

№ 21-01-03-116

**О проведении аукциона
на право заключения договора
аренды земельного участка
в Орджоникидзевском районе
города Перми**

На основании статьи 39.11 Земельного кодекса Российской Федерации, Положения о департаменте земельных отношений администрации города Перми, утвержденного решением Пермской городской Думы от 24 февраля 2015 г. № 39,

1. Провести аукцион на право заключения договора аренды земельного участка, государственная собственность на который не разграничена, с кадастровым номером 59:01:2912618:1648 площадью 800 кв. м, расположенного по адресу: г. Пермь, Орджоникидзевский район, ул. Кабельщиков, 33 (далее – земельный участок), для строительства индивидуального жилого дома.

Срок аренды земельного участка – 20 лет.


Разрешенное использование земельного участка – для индивидуального жилищного строительства.

2. Настоящее распоряжение вступает в силу со дня подписания и действует до дня заключения договора аренды земельного участка с кадастровым номером 59:01:2912618:1648.

3. Контроль за исполнением распоряжения возложить на исполняющего обязанности заместителя начальника департамента земельных отношений администрации города Перми Агафонову О.В.

Исполняющий обязанности заместителя
главы администрации города Перми -
начальника департамента земельных
отношений администрации города Перми

Е.Н. Гонцова



Филиал Федерального государственного учреждения "Федеральная кадастровая палата Федеральной службы государственной регистрации, кадастра и картографии" по Пермскому краю
полное наименование органа регистрации прав

Выписка из Единого государственного реестра недвижимости об объекте недвижимости

Сведения о характеристиках объекта недвижимости

На основании запроса от 25.01.2021, поступившего на рассмотрение 25.01.2021, сообщаем, что согласно записям Единого государственного реестра недвижимости:

Раздел 1 Лист 1

Земельный участок		Вид объекта недвижимости	
Лист №1 Раздел 1	Всего листов раздела 1: 3	Всего разделов: 7	Всего листов выписки: 9
26 января 2021г. № КУВИ-002/2021-4099742			
Кадастровый номер:	59:01:2912618:1648		
Номер кадастрового квартала:	59:01:2912618		
Дата присвоения кадастрового номера:	25.08.2016		
Ранее присвоенный государственный учетный номер:	данные отсутствуют		
Адрес (местоположение):	Местоположение установлено относительно ориентира, расположенного за пределами участка. Почтовый адрес ориентира: Пермский край, г. Пермь, Орджоникидзевский р-н, ул. Кабельщиков, 33.		
Площадь, м ² :	800 +/- 6		
Кадастровая стоимость, руб.:	1286603.34		
Кадастровые номера расположенных в пределах земельного участка объектов недвижимости:	данные отсутствуют		
Кадастровые номера объектов недвижимости, из которых образован объект недвижимости:	данные отсутствуют		
Кадастровые номера образованных объектов недвижимости:	данные отсутствуют		
Категория земель:	Земли населенных пунктов		
Виды разрешенного использования:	для индивидуального жилищного строительства, для индивидуальной жилой застройки		
Сведения о кадастровом инженерере:	данные отсутствуют		
Сведения о лесах, водных объектах и об иных природных объектах, расположенных в пределах земельного участка:	данные отсутствуют		
Сведения о том, что земельный участок полностью или частично расположен в границах зоны с особыми условиями использования территории или территории объекта культурного наследия:	данные отсутствуют		
Сведения о том, что земельный участок расположен в границах особой экономической зоны, территории опережающего социально-экономического развития, зоны территориального развития в Российской Федерации, игорной зоны:	данные отсутствуют		

полное наименование должности	подпись	инициалы, фамилия
-------------------------------	---------	-------------------

М.П.

Земельный участок		
вид объекта недвижимости		
Лист №2 Раздел 1	Всего листов раздела 1: 3	Всего разделов: 7
Всего листов выписки: 9		
26 января 2021г. № КУВИ-002/2021-4099742		
Кадастровый номер: 59-01:2912618:1648		
Сведения о том, что земельный участок расположен в границах особо охраняемой природной территории, охотничьих угодий, лесничеств, лесопарков:	данные отсутствуют	
Сведения о результатах проведения государственного земельного надзора:	данные отсутствуют	
Сведения о расположении земельного участка в границах территории, в отношении которой утвержден проект межевания территории:	данные отсутствуют	
Условный номер земельного участка:	данные отсутствуют	
Сведения о принятии акта и (или) заключении договора, предусматривающих предоставление в соответствии с земельным законодательством исполнительным органом государственной власти или органом местного самоуправления, находящегося в государственной или муниципальной собственности земельного участка для строительства наемного дома социального использования или наемного дома коммерческого использования:	данные отсутствуют	
Сведения о том, что земельный участок или земельные участки образованы на основании решения об изъятии земельного участка и (или) расположенного на нем объекта недвижимости для государственных или муниципальных нужд:	данные отсутствуют	
Сведения о том, что земельный участок образован из земель или земельного участка, государственная собственность на которые не разграничена:	данные отсутствуют	
Сведения о наличии земельного спора о местоположении границ земельных участков:	данные отсутствуют	
Статус записи об объекте недвижимости:	Сведения об объекте недвижимости имеют статус "временные". Дата истечения временного характера сведений об объекте недвижимости: 01.03.2022.	


полное наименование должности	подпись	инициалы, фамилия
-------------------------------	---------	-------------------

Земельный участок		
вид объекта недвижимости		
Лист №3 Раздел 1	Всего листов раздела 1: 3	Всего разделов: 7
26 января 2021г. № КУВИ-002/2021-4099742		Всего листов выписки: 9
Кадастровый номер: 59:01:2912618:1648		
Особые отметки:	<p>Сведения об ограничениях права на объект недвижимости, обременениях данного объекта, не зарегистрированных в реестре прав, ограничений прав и обременений недвижимого имущества: Вид ограничения (обременения): Прочие ограничения прав и обременения объекта недвижимости; Срок действия: с 23.08.2016; Реквизиты документа-основания: Постановление "Об утверждении Федеральных правил использования воздушного пространства Российской Федерации" от 11.03.2010 № 138 выдан: Правительство Российской Федерации. Вид ограничения (обременения): Ограничения прав на земельный участок, предусмотренные статьями 56, 56.1 Земельного кодекса Российской Федерации; Срок действия: с 13.12.2016; Реквизиты документа-основания: Постановление «Об утверждении «Правил охраны тепловых сетей» от 16.01.1995 № 61 выдан: Администрация города Перми. Земельный участок подлежит снятию с государственного кадастрового учета по истечении пяти лет со дня его государственного кадастрового учета, если на него не будут зарегистрированы права. Сведения, необходимые для заполнения раздела: 2 - Сведения о зарегистрированных правах, отсутствуют.</p>	
Получатель выписки:	ДЕПАРТАМЕНТ ЗЕМЕЛЬНЫХ ОТНОШЕНИЙ АДМИНИСТРАЦИИ ГОРОДА ПЕРМИ	

ПОЛНОЕ наименование должности	ПОДПИСЬ	инициалы, фамилия
-------------------------------	---------	-------------------

М.П.

Выписка из Единого государственного реестра недвижимости об объекте недвижимости
Описание местоположения земельного участка

Земельный участок вид объекта недвижимости			
Лист №1	Раздел 3	Всего листов раздела 3: 1	Всего разделов: 7
26 января 2021г. № КУВИ-002/2021-4099742			
Кадастровый номер:		59:01:2912618:1648	
План (чертеж, схема) земельного участка			
			
Масштаб 1:300		Условные обозначения:	
полное наименование должности		подпись	
		инициалы, фамилия	

М.П.

Выписка из Единого государственного реестра недвижимости об объекте недвижимости
 Описание местоположения земельного участка

Земельный участок		
вид объекта недвижимости		
Лист №1 Раздел 3.1	Всего листов раздела 3.1: 1	Всего разделов: 7
Всего листов выписки: 9		
26 января 2021г. № КУВИ-002/2021-4099742		
Кадастровый номер: 59:01:2912618:1648		

Описание местоположения границ земельного участка				Кадастровые номера смежных участков	Сведения об адресах правообладателей смежных земельных участков	
№ п/п	Номер точки начала конечная	Дирекционный угол	Горизонтальное проложение, м			
1	2	3	5	6	7	8
1	1.1.1	1.1.2	89°45.2'	25.62	59:01:2912618:23	адрес отсутствует; Пермский край, г.Пермь, Орджоникидзевский район, ул.Кабельщиков, д.35
2	1.1.2	1.1.3	179°29.1'	31.13	данные отсутствуют	данные отсутствуют
3	1.1.3	1.1.4	269°58.7'	25.86	данные отсутствуют	данные отсутствуют
4	1.1.4	1.1.1	359°55.6'	31.03	данные отсутствуют	данные отсутствуют

полное наименование должности	подпись	инициалы, фамилия

М.П.

Выписка из Единого государственного реестра недвижимости об объекте недвижимости
 Описание местоположения земельного участка


Земельный участок		
вид объекта недвижимости		
Лист №1	Раздел 3.2	Всего листов раздела 3.2: 1
		Всего разделов: 7
		Всего листов выписки: 9
26 января 2021г. № КУВИ-002/2021-4099742		
Кадастровый номер: 59:01:2912618:1648		

Сведения о характерных точках границы земельного участка			
Система координат 59.2			
Номер точки	Координаты, м		Средняя квадратичная погрешность определения координат характерных точек границ земельного участка, м
	X	Y	
1	2	3	5
1	528489.11	2234740.52	0.1
2	528489.22	2234766.14	0.1
3	528458.09	2234766.42	0.1
4	528458.08	2234740.56	0.1
1	528489.11	2234740.52	0.1

полное наименование должности	подпись	инициалы, фамилия
-------------------------------	---------	-------------------

М.П.

Выписка из Единого государственного реестра недвижимости об объекте недвижимости
Сведения о частях земельного участка

Земельный участок			
вид объекта недвижимости			
Лист №1 Раздел 4	Всего листов раздела 4: 1	Всего разделов: 7	Всего листов выписки: 9
26 января 2021г. № КУВИ-002/2021-4099742			
Кадастровый номер: 59:01:2912618:1648			
План (чертеж, схема) части земельного участка			
Учетный номер части: 59:01:2912618:1648/1			
			
Масштаб 1:40			
Условные обозначения:			

полное наименование должности	подпись	инициалы, фамилия
-------------------------------	---------	-------------------

М.П.

Выписка из Единого государственного реестра недвижимости об объекте недвижимости
Сведения о частях земельного участка

Земельный участок			
вид объекта недвижимости			
Лист №1	Раздел 4.1	Всего листов раздела 4.1: 1	Всего разделов: 7
26 января 2021г. № КУВИ-002/2021-4099742		Всего листов выписки: 9	
Кадастровый номер: 59:01:2912618:1648			
Учетный номер части	Площадь, м ²	Содержание ограничения в использовании или ограничения права на объект недвижимости или обременения объекта недвижимости	
1	2	3	
59:01:2912618:164 8/1	22	Вид ограничения (обременения): Ограничения прав на земельный участок, предусмотренные статьями 56, 56.1 Земельного кодекса Российской Федерации; Реквизиты документа-основания: Постановление «Об утверждении «Правил охраны тепловых сетей» от 16.01.1995 № 61 выдан: Администрация города Перми; Содержание ограничения (обременения): Ограничение в использовании объектов недвижимости в границах охранной зоны тепловой трассы (лит. Ст), протяженность 1977,9 п.м., на участках: т/сеть от ТК-73 до ЦПП-75; т/сеть М-3-3 от ТК-75 до ТК-76; т/сеть от ТК-76 до НО-78; т/сеть от НО-78 до ТК-55-4; т/сеть от ТК-55-4; т/сеть от ТК-55-4 до котельной в соответствии с Приказом Министерства архитектуры, строительства и жилищно-коммунального хозяйства Российской Федерации №197 от 17.08.1992 г. «О типовых правилах охраны коммунальных тепловых сетей»; Реестровый номер границы: 59.01.2.3920	

полное наименование должности	подпись	инициалы, фамилия
		М.П.

Выписка из Единого государственного реестра недвижимости об объекте недвижимости
Сведения о частях земельного участка

Земельный участок		
вид объекта недвижимости		
Лист №1 Раздел 4.2	Всего листов раздела 4.2: 1	Всего разделов: 7
26 января 2021г. № КУВИ-002/2021-4099742		Всего листов выписки: 9
Кадастровый номер: 59:01:2912618:1648		

Сведения о характерных точках границы части (частей) земельного участка
Учетный номер части: 59:01:2912618:1648/1

Номер точки	Координаты, м		Описание закрепления на местности	Средняя квадратичная погрешность определения координат характерных точек границ земельного участка, м
	X	Y		
1	2	3	4	5
1	528461.5	2234759.97	-	0.1
2	528458.09	2234760.02	-	-
3	528458.09	2234766.42	Закрепление отсутствует	0.1
4	528461.39	2234766.39	-	-
1	528461.5	2234759.97	-	0.1

Система координат МСК-59, зона 2

полное наименование должности	подпись	инициалы, фамилия
-------------------------------	---------	-------------------

М.П.

Федеральная служба государственной
регистрации, кадастра и картографии

Заявителю (ДЕПАРТАМЕНТ
ЗЕМЕЛЬНЫХ ОТНОШЕНИЙ
АДМИНИСТРАЦИИ ГОРОДА
ПЕРМИ)

Уведомление об отсутствии в Едином
государственном реестре недвижимости
запрашиваемых сведений

25 января 2021г.

№КУВИ-002/2021-2534283

На основании запроса от 20.01.2021,
поступившего на рассмотрение 21.01.2021,
в соответствии с частью 12 статьи 62 Федерального закона от 13 июля 2015 г. N 218-ФЗ "О
государственной регистрации недвижимости" уведомляем, что в Едином государственном
реестре недвижимости отсутствует запрошенная Вами информация.

1	Вид запрашиваемой информации:	выписка из ЕГРН об объекте недвижимости
2	Содержание запроса:	Вид объекта недвижимости: Здание. Описание объекта недвижимости: адрес: г. Пермь, Орджоникидзевский район, ул. Кабельщиков, 33; дополнительная информация: назначение: Жилой дом.
3	Причины направления уведомления:	отсутствие в ЕГРН сведений об объекте недвижимости

Учреждения юстиции по государственной регистрации прав на недвижимое имущество и сделок с ним, правопреемниками которых являются соответствующие управления Росреестра, приступили к проведению государственной регистрации прав на недвижимое имущество и сделок с ним с дат, указанных на официальном сайте Росреестра в информационно-телекоммуникационной сети "Интернет".

полное наименование должности	подпись	инициалы, фамилия

М.П.

Федеральная служба государственной
регистрации, кадастра и картографии

Заявителю (ДЕПАРТАМЕНТ
ЗЕМЕЛЬНЫХ ОТНОШЕНИЙ
АДМИНИСТРАЦИИ ГОРОДА
ПЕРМИ)

Уведомление об отсутствии в Едином
государственном реестре недвижимости
запрашиваемых сведений

25 января 2021г.

№КУВИ-002/2021-2504092

На основании запроса от 20.01.2021,
поступившего на рассмотрение 21.01.2021,
в соответствии с частью 12 статьи 62 Федерального закона от 13 июля 2015 г. N 218-ФЗ "О
государственной регистрации недвижимости" уведомляем, что в Едином государственном
реестре недвижимости отсутствует запрошенная Вами информация.

1	Вид запрашиваемой информации:	выписка из ЕГРН об объекте недвижимости
2	Содержание запроса:	Вид объекта недвижимости: Здание. Описание объекта недвижимости: адрес: г. Пермь, Орджоникидзевский район, ул. Кабельщиков, 33; дополнительная информация: назначение: Жилой дом.
3	Причины направления уведомления:	отсутствие в ЕГРН сведений об объекте недвижимости

Учреждения юстиции по государственной регистрации прав на недвижимое имущество и сделок с ним, правопреемниками которых являются соответствующие управления Росреестра, приступили к проведению государственной регистрации прав на недвижимое имущество и сделок с ним с дат, указанных на официальном сайте Росреестра в информационно-телекоммуникационной сети "Интернет".

полное наименование должности	подпись	инициалы, фамилия

М.П.

Федеральная служба государственной
регистрации, кадастра и картографии

Заявителю (ДЕПАРТАМЕНТ
ЗЕМЕЛЬНЫХ ОТНОШЕНИЙ
АДМИНИСТРАЦИИ ГОРОДА
ПЕРМИ)

Уведомление об отсутствии в Едином
государственном реестре недвижимости
запрашиваемых сведений

25 января 2021г.

№КУВИ-002/2021-2536071

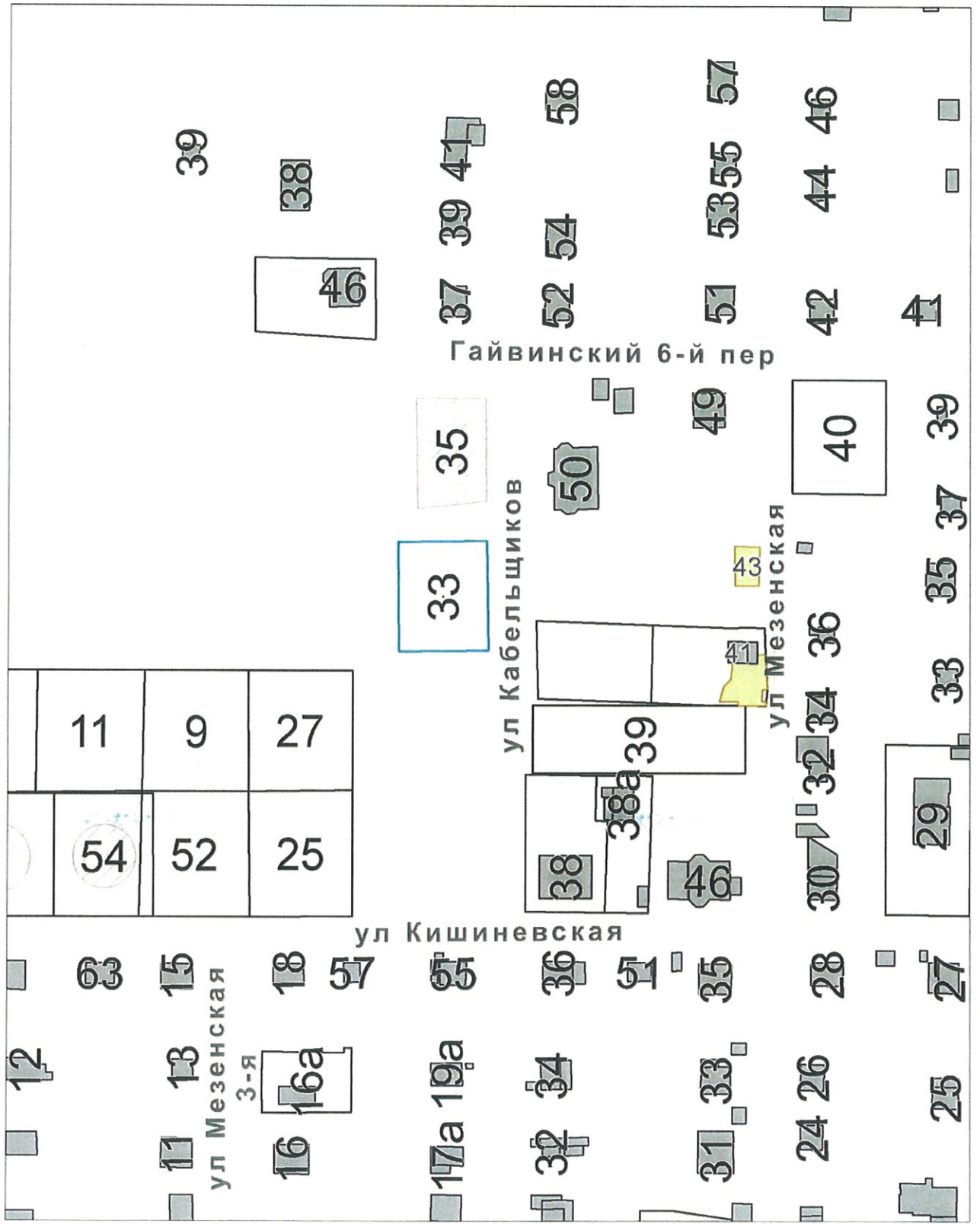
На основании запроса от 20.01.2021,
поступившего на рассмотрение 21.01.2021,
в соответствии с частью 12 статьи 62 Федерального закона от 13 июля 2015 г. N 218-ФЗ "О
государственной регистрации недвижимости" уведомляем, что в Едином государственном
реестре недвижимости отсутствует запрошенная Вами информация.

1	Вид запрашиваемой информации:	выписка из ЕГРН об объекте недвижимости
2	Содержание запроса:	Вид объекта недвижимости: Объект незавершённого строительства. Описание объекта недвижимости: адрес: г. Пермь, Орджоникидзевский район, ул. Кабельщиков, 33.
3	Причины направления уведомления:	отсутствие в ЕГРН сведений об объекте недвижимости

Учреждения юстиции по государственной регистрации прав на недвижимое имущество и сделок с ним, правопреемниками которых являются соответствующие управления Росреестра, приступили к проведению государственной регистрации прав на недвижимое имущество и сделок с ним с дат, указанных на официальном сайте Росреестра в информационно-телекоммуникационной сети "Интернет".

полное наименование должности	подпись	инициалы, фамилия

М.П.



1:1000



Общество с ограниченной ответственностью
«Новая городская инфраструктура Прикамья»
(ООО «НОВОГОР-Прикамье»)
Юридический адрес: 614065, г. Пермь,
ул. Связьева, д.35
Почтовый адрес: 614002, г. Пермь,
ул. Чернышевского, д.28
Тел: (342) 201-98-85, факс: (342) 201-71-44
info@novogor.perm.ru

23.12.2020г. № 110-21452

на № 110-26447 от 15.12.2020г.

ТЕХНИЧЕСКИЕ УСЛОВИЯ
подключения объекта капитального строительства
к сетям водоснабжения и водоотведения
(для формирования пакета конкурсной документации)

<i>Основание: запрос №110-26447 от 15.12.2020г.</i>	Заказчик: <i>Департамент градостроительства и архитектуры Администрации г. Перми</i>
<i>На конкурс: для продажи или предоставления в аренду земельного участка</i>	Начальник управления территориального планирования и механизмов реализации <i>С.В. Короткова</i>
Наименование объекта:	Конкурсная площадка под индивидуальное жилищное строительство
Характеристика объекта:	■ новое строительство
Адрес объекта:	ул.Кабельщиков,33, кадастровый номер земельного участка 59:01:2912618:1648
Административный район города:	Орджоникидзевский
Максимальное планируемое водопотребление:	1,0 м3/сут.
Максимальное планируемое водоотведение:	1,0 м ³ /сут.

Возможные точки подключения конкурсной площадки:

к сетям ВОДОСНАБЖЕНИЯ:
от водовода d-400 мм по ул.Кабельщиков.

к сетям ВОДООТВЕДЕНИЯ:
в связи с тем, что в месте расположения Вашего дома отсутствуют самотечные сети канализации, эксплуатируемые ООО «НОВОГОР-Прикамье», при проектировании может быть применен альтернативный способ канализования,

без подключения к централизованной системе канализации г. Перми, (отвод стоков на локальные очистные сооружения либо в выгребную яму с последующим вывозом спец. машинами), который должен соответствовать всем нормативным требованиям Российской Федерации. При этом Заказчику (правообладателю земельного участка) необходимо будет своевременно осуществлять вывоз жидких бытовых отходов на основании договора водоотведения, заключенного с ООО «НОВОГОР-Прикамье», либо договора с организацией, осуществляющей вывоз жидких бытовых отходов и имеющей договор водоотведения с ООО «НОВОГОР-Прикамье».

В случае наличия в границах земельного участка существующих сетей водоснабжения и/или водоотведения, размещение объекта предусмотреть строго за пределами охранных зон сетей в соответствии норм СП либо предусмотреть вынос сетей водопровода и/или канализации, попадающих в пятно застройки, за пределы границ земельного участка объекта, и сдать их в эксплуатацию до начала строительства объекта.

Кроме того, в случае наличия в границах земельного участка существующих сетей водоснабжения и/или водоотведения Администрации г. Перми, установить публичные сервитуты для использования земельного участка в целях ремонта сетей водопровода и/или канализации.

Вопрос о передаче в муниципальную собственность сетей, которые должны быть построены в рамках выполнения настоящих технических условий, Администрации г. Перми рекомендуем решить с Заказчиком до согласования проекта.

При проработке возможности строительства на данной площадке, до начала разработки рабочего проекта, Заказчику необходимо получить технические условия подключения объекта индивидуального жилищного строительства к сетям водоснабжения и/или водоотведения.

Для получения технических условий подключения объекта индивидуального жилищного строительства к сетям водоснабжения и/или водоотведения, Заказчику (правообладателю земельного участка) необходимо обратиться в ООО «НОВОГОР-Прикамье» с соответствующим запросом и предоставить пакет документов в соответствии с Постановлением Правительства РФ от 13.02.2006 г. №83, в том числе:

- Копии правоустанавливающих документов на земельный участок (для собственника – копия свидетельства о государственной регистрации права, выписка из ЕГРН установленного образца; для арендатора – копия действующего договора аренды с отметкой о его государственной регистрации).

Настоящие технические условия подключения к сетям водоснабжения и/или водоотведения конкурсной площадки под индивидуальное жилищное строительство без ограничений по предельному количеству этажей и предельной

высоте зданий по ул.Кабельщиков,33, кадастровый номер земельного участка 59:01:2912618:1648 в Орджоникидзевском районе г. Перми, выданные для формирования пакета конкурсной документации, не дают права на проектирование и строительство сетей водоснабжения объекта.

Срок действия технических условий - 3 года.

По истечении этого срока параметры выданных технических условий могут быть изменены.

Главный управляющий директор



В.В. Глазков

22.12.2020

№ ПЭ/ПГЭС/22/1872

614016, г. Пермь, ул. Камчатовская, д. 26
Тел.: (342) 233-02-48, Факс: (342) 233-27-07
E-mail: pe-pges@rosseti-ural.ru

На _____

от _____

**Отдел по технологическому
присоединению**

И.о. начальника управления
территориального
планирования и механизмов
реализации
Департамента градостроительства и
архитектуры администрации города
Перми
С.В. Коротковой

Сибирская ул., д. 15,
г. Пермь, 614000

О представлении информации

Уважаемая Светлана Витальевна!

В ответ на Ваше обращение от 14.12.2020 № 059-22-01-20/2-1612 ПО ПГЭС филиала ОАО «МРСК Урала» - «Пермэнерго» сообщает о наличии технической возможности технологического присоединения энергопринимающих устройств объектов с присоединяемой мощностью 15 кВт:

Адрес объекта	Схема
Город Пермь, Орджонизидзевский район, ул. Кабельщиков, 33, кадастровый номер 59:01:2912618:1648	ТП-4437

В соответствии с «Правилами технологического присоединения...», утвержденными постановлением Правительства Российской Федерации № 861 от 27.12.2004 года (в посл. редакции) (далее – Правила), конкретные технические условия на энергоснабжение объекта будут разработаны в составе договора о технологическом присоединении.

Плата за технологическое присоединение энергопринимающих устройств устанавливается исходя из стоимости мероприятий по технологическому присоединению, размер платы определяется по

утвержденным тарифам согласно постановлению РСТ Пермского края от 30.12.2019 № 213-тп (в последней редакции).

Для заключения договора на технологическое присоединение необходимо представить письменную заявку с приложением необходимых документов и сведений, указанных в п. 9 Правил.

Обращаем Ваше внимание, что проектирование и строительство электросетевых объектов займет время, заявку на технологическое присоединение следует подать заблаговременно.

Подать заявку на технологическое присоединение Вы можете через единый федеральный портал электросетевых услуг группы компаний «Россети» на сайте: <https://портал-тп.рф> или через Мобильное приложение ПАО «Россети».

Начальник ОТП



А. С. Жвакин



Акционерное общество
«Газпром газораспределение Пермь»
(АО «Газпром газораспределение Пермь»)

Пермский филиал

ул. Уральская, д. 104, г. Пермь,
Пермский край, Российская Федерация, 614107
тел.: +7 (342) 262-79-07, факс: +7 (342) 262-79-09, +7 (342) 282-52-76
e-mail: post@pf.ugaz.ru
ОКПО 03295605, ОГРН 1025900512670, ИНН 5902183841, КПП 590602001
17.12.2020 № ПП-9/29
на № ПФ-13499 от 14.12.2020

И.о. начальника управления
территориального планирования и
механизмов реализации
Департамента градостроительства и
архитектуры
Администрации города Перми
С.В. Коротковой

614000, г. Пермь,
ул. Сибирская, д.15

Тел. (факс): 8(342)212-72-57,
8(342)212-68-28
e-mail: dga@gorodperm.ru

О предоставлении информации

В ответ на Ваше письмо исх. № 059-22-01-20/2-1611 от 14.12.2020г., сообщаю, что техническая возможность подключения объектов капитального строительства, которые располагаются (будут располагаться) на земельных участках по адресам: г. Пермь, Орджоникидзевский район, ул. Кабельщиков, 33, кад. № 59:01:2912618:1648, с предполагаемой максимальной нагрузкой (часовым расходом газа) 8 м³/час, к существующим сетям газораспределения имеется.

Срок подключения и информация о размере платы за технологическое присоединение объекта капитального строительства к сетям газораспределения будут установлены при подаче запроса о предоставлении технических условий правообладателем земельного участка, намеренным осуществить или осуществляющее на нем строительство (реконструкцию) объекта капитального строительства с последующим его подключением с предоставлением пакета документов в соответствии с п.7,8,13(1) Правил подключения (технологического присоединения) объектов капитального строительства к сетям газораспределения, утвержденных Постановлением Правительства РФ №1314 от 30.12.2013 (в ред. от 21.02.2019г.).

Главный инженер

И.В. Бухаринов

Исп. Сергиенко А.М.
Тел. 262-79-21



АДМИНИСТРАЦИЯ ГОРОДА ПЕРМИ
УПРАВЛЕНИЕ ПО ЭКОЛОГИИ
И ПРИРОДОПОЛЬЗОВАНИЮ

Ул. Советская, 22, г. Пермь, 614000
Тел./факс (342) 210-99-91
E-mail: uer@gorodperm.ru
<http://www.prirodaperm.ru>
ОКПО 52254767, ОГРН 102590051461,
ИНН 5904082510

Победителю конкурса

№ _____

На № _____ от _____

Перечень мероприятий по охране окружающей среды № 336 от 17.12.2020

Наименование и адрес объекта – Строительство индивидуального жилого дома по ул.Кабельщиков,33 (кад.н. 59:01:2912618:1648) в Орджоникидзевском районе города Перми.

Инициатор деятельности – Победитель конкурса.

Условия строительства:

1. Соблюсти противопожарный разрыв от застройки до лесных насаждений.
2. Проектом предусмотреть:
 - 2.1. Максимальное сохранение существующих деревьев.
 - 2.2. Снос деревьев, попадающих под пятно застройки, вести на основании акта комиссионного обследования зеленых насаждений в соответствии с решением Пермской городской Думы от 26.08.2014 г. № 155. Указанный акт должен быть составлен на основании проектной документации. Остальные деревья сохранить.
 - 2.3. Восстановление зеленых насаждений вести в соответствии с решением Пермской городской Думы от 26 августа 2014 г. № 155.
 - 2.4. Сбор и отвод ливневых вод с использованием вариантов решений в зависимости от:
 - а) наличия централизованной системы ливневой канализации;
 - б) площади водосбора с учетом транзитных вод с прилегающей территории;
 - в) угла наклона рельефа, включающий прилегающие территории;
 - г) применения иных решений равномерного отвода поверхностного стока с запрашиваемой территории на прилегающие территории.
 - 2.5. Определение видов образующихся отходов и мест их размещения на период эксплуатации.
 - 2.6. Конкретные мероприятия по охране окружающей среды на период строительства, включая:
 - установку временного защитного ограждения строительной площадки,
 - ограждение существующих зеленых насаждений, не попадающих под пятно застройки,
 - прокладку коммуникаций осуществлять на расстоянии не менее 2 м от ствола дерева, чтобы не повредить корневую систему,
 - не использовать приствольные круги существующих деревьев (Ø 1м) под складирование материалов и установки временных сооружений,
 - определение видов и объемов образующихся отходов и мест их размещения,
 - систематический вывоз отходов,
 - недопущение загрязнения атмосферы, почвы и подземных вод,
 - предотвращение выноса грязи автотранспортом, выезжающим со строительной площадки.

Срок действия перечня мероприятий - 3 года.

Начальник управления

Д.Н.Андреев



АДМИНИСТРАЦИЯ
ГОРОДА ПЕРМИ
ДЕПАРТАМЕНТ ДОРОГ
И БЛАГОУСТРОЙСТВА

Ленина ул., д. 25, Пермь, 614000
тел./факс (342) 212-62-80
e-mail: ddb@gorodperm.ru
http://www.gorodperm.ru

Начальнику управления
территориального планирования и
механизмов реализации
департамента градостроительства
и архитектуры администрации
города Перми
Коротковой С.В.

15.12.2020 № 059-24-01-36/3-2826
059-22-01-20/3-4835 11.12.2020 г.
На № от

**Заключение о возможности
размещения объекта по
ул. Кабельщиков, 33**

Уважаемая Светлана Витальевна!

Департамент дорог и благоустройства администрации города Перми считает возможным предоставление земельного участка с кадастровым номером 59:01:2912618:1648, расположенного по ул. Кабельщиков, 33 в Орджоникидзевском районе города Перми, для индивидуального жилищного строительства при следующих условиях.

Поверхностный водоотвод решить проектом без подтопления смежных территорий, в соответствии с действующими нормативно-правовыми актами и природоохранным законодательством.

Предусмотреть электроосвещение территории объекта.

Стоянку для временного хранения транспорта разместить в границах отведенного под строительство участка вне территории общего пользования.

Предусмотреть ликвидацию разрушений, а также повреждений существующего дорожного покрытия.

Предусмотреть присоединение к улично-дорожной сети в щебеночном покрытии.

Предусмотреть наружное освещение подъезда до территории земельного участка отведенного под застройку.

Согласовать в МКУ «Пермская дирекция дорожного движения» проект организации дорожного движения(ул.Пермская, 2а, тел. 212-47-51).

Получить от владельца автомобильной дороги согласие на размещение примыкающего подъезда к дороге.

С уважением,

первый заместитель начальника департамента

С.И. Красильников





**ГОСУДАРСТВЕННАЯ ИНСПЕКЦИЯ
ПО ОХРАНЕ ОБЪЕКТОВ КУЛЬТУРНОГО
НАСЛЕДИЯ ПЕРМСКОГО КРАЯ**

Ул. 25 Октября, д. 18а, г. Пермь, 614000
Тел. (342) 212-05-29, факс (342) 212-05-88
E-mail: info@giokn.permkrai.ru
ОКПО 15529947, ОГРН 1175958018576
ИНН/КПП 5902043202/590201001

28.12.2020 № Исх55-01-17.2-588

059-22-01-20/2-1615 14.12.2020
На № _____ от _____

По возможности размещения
объектов на испрашиваемом
земельном участке в г. Перми


Начальнику управления
территориального
планирования и механизмов
реализации департамента
градостроительства и
архитектуры администрации
города Перми
Коротковой С.В.

Уважаемая Светлана Витальевна!

Рассмотрев Ваш запрос, Государственная инспекция по охране объектов культурного наследия Пермского края сообщает следующее.

На момент обращения в границах земельного участка земельного участка с кадастровым номером 59:01:2912618:1648, расположенного по ул. Кабельщиков, 33 в Орджоникидзевском районе города Перми, испрашиваемого для индивидуального жилищного, объекты культурного наследия, включенные в единый государственный реестр, либо выявленные объекты культурного наследия, а также объекты, обладающие признаками объекта культурного наследия, отсутствуют. Участок расположен вне зон охраны и защитных зон объектов культурного наследия. В соответствии с федеральными законами ограничения для размещения капитальных объектов на испрашиваемом участке, по условиям охраны объектов культурного наследия, не имеются.

Начальник инспекции



А.С. Жуковский

Вильданов Родион Фаясович
212 50 96

Градостроительный план земельного участка №

РФ - 59 - 2 - 03 - 0 - 00 - 2020 - 1522

Градостроительный план земельного участка подготовлен на основании
заявления №059-22-01-37/1 - 292 от 14.12.2020
Департамента градостроительства и архитектуры администрации г. Перми

(реквизиты заявления правообладателя земельного участка, иного лица в
случае, предусмотренном частью 1.1 статьи 57.3 Градостроительного кодекса
Российской Федерации, с указанием ф.и.о. заявителя - физического лица, либо
реквизиты заявления и наименование заявителя - юридического лица о выдаче
градостроительного плана земельного участка)

Местонахождение земельного участка

Пермский край

(субъект Российской Федерации)

г. Пермь, Орджоникидзевский р-н, ул. Кабельщиков, 33
(муниципальный район или городской округ)

(поселение)

Описание границ земельного участка (образуемого земельного участка):

Обозначение (номер) характерной точки	Перечень координат характерных точек в системе координат, используемой для ведения Единого государственного реестра недвижимости	
	X	Y
1	528489,11	2234740,52
2	528489,22	2234766,14
3	528458,09	2234766,42
4	528458,08	2234740,56
1	528489,11	2234740,52

Кадастровый номер земельного участка (при наличии) или в случае, предусмотренном частью 1.1
статьи 57.3 Градостроительного кодекса Российской Федерации, условный номер образуемого
земельного участка на основании утвержденных проекта межевания территории и (или) схемы
расположения земельного участка или земельных участков на кадастровом плане территории
59:01:2912618:1648

Площадь земельного участка

800 кв.м

Информация о расположенных в границах земельного участка объектах капитального
строительства

Объекты капитального строительства отсутствуют

Информация о границах зоны планируемого размещения объекта капитального строительства в
соответствии с утвержденным проектом планировки территории (при наличии)

Обозначение (номер) характерной точки	Перечень координат характерных точек в системе координат, используемой для ведения Единого государственного реестра недвижимости	
	X	Y
-	-	-

Реквизиты проекта планировки территории и (или) проекта межевания территории в случае, если земельный участок расположен в границах территории, в отношении которой утверждены проект планировки территории и (или) проект межевания территории

Постановление администрации города Перми №1107 от 27.12.2019

(указывается в случае, если земельный участок расположен в границах территории в отношении которой утверждены проект планировки территории и (или) проект межевания территории)

Градостроительный план подготовлен

Норовой М.В., начальником департамента, департамент градостроительства и архитектуры администрации г. Перми



(Handwritten signature in blue ink)
подпись)

(ф.и.о., должность уполномоченного лица, наименование органа)

М.В. Норова
(расшифровка подписи)

Дата выдачи

24.12.2020

(ДД.ММ.ГГ)

1. Чертеж(и) градостроительного плана земельного участка

Чертеж(и) градостроительного плана земельного участка разработан(ы) на топографической основе в масштабе _____, выполненной _____

(дата, наименование организации, подготовившей топографическую основу)

Чертеж(и) градостроительного плана земельного участка разработан(ы)

24.12.2020, Департамент градостроительства и архитектуры администрации г. Перми

(дата, наименование организации)

2. Информация о градостроительном регламенте либо требованиях к назначению, параметрам и размещению объекта капитального строительства на земельном участке, на который действие градостроительного регламента не распространяется или для которого градостроительный регламент не устанавливается

Земельный участок расположен в территориальной зоне: Ж-4. Установлен градостроительный регламент

2.1. Реквизиты акта органа государственной власти субъекта Российской Федерации, органа местного самоуправления, содержащего градостроительный регламент либо реквизиты акта федерального органа государственной власти, органа государственной власти субъекта Российской Федерации, органа местного самоуправления, иной организации, определяющего в соответствии с федеральными законами порядок использования земельного участка, на который действие градостроительного регламента не распространяется или для которого градостроительный регламент не устанавливается

Решение Пермской городской Думы от 26.06.2007 № 143 "Об утверждении Правил землепользования и застройки города Перми"

**2.2. Информация о видах разрешенного использования земельного участка
основные виды разрешенного использования земельного участка:**

**Ж-4 Зона индивидуальной жилой застройки городского типа
основные виды разрешенного использования земельного участка:**

- для индивидуального жилищного строительства (2.1)
- блокированная жилая застройка (2.3)
- дошкольное, начальное и среднее общее образование (3.5.1)
- объекты наружного противопожарного водоснабжения (пожарные резервуары, водоемы, пирсы и прочие)
- оказание социальной помощи населению (3.2.2)
- оказание услуг связи (3.2.3)

условно разрешенные виды использования земельного участка:

- дома социального обслуживания (3.2.1)
- магазины (4.4)
- деловое управление (4.1)
- амбулаторно-поликлиническое обслуживание (3.4.1)
- объекты культурно-досуговой деятельности (3.6.1)
- спорт (5.1)
- спортивные площадки
- бытовое обслуживание (3.3)
- общественное питание (4.6)
- антенны сотовой, радиорелейной и спутниковой связи
- религиозное использование (3.7)
- коммунальное обслуживание (3.1)
- ремонт автомобилей (4.9.1.4)

вспомогательные виды использования земельного участка:

- зеленые насаждения

- хранение автотранспорта (2.7.1)
- объекты наружного противопожарного водоснабжения (пожарные резервуары, водоемы)

2.3. Предельные (минимальные и (или) максимальные) размеры земельного участка и предельные параметры разрешенного строительства, реконструкции объекта капитального строительства, установленные градостроительным регламентом для территориальной зоны, в которой расположен земельный участок:

Предельные (минимальные и (или) максимальные) размеры земельных участков, в том числе их площадь		4	5	6	7	8	
1	2	3	4	5	6	8	
Длина, м	Ширина, м	Площадь, м ² или га	Минимальные отступы от границ земельного участка в целях определения мест допустимого размещения зданий, строений, сооружений, за пределами которых запрещено строительство зданий, строений, сооружений	Предельное количество этажей и (или) предельная высота зданий, строений, сооружений	Максимальный процент застройки в границах земельного участка, определяемый как отношение суммарной площади земельного участка, которая может быть застроена, ко всей площади земельного участка	Требования к архитектурным решениям объектов капитального строительства, расположенным в границах территории исторического поселения федерального или регионального значения	Иные показатели
Без ограничений	Без ограничений	Минимальный размер земельного участка для площадок для выгула собак: 600 кв.м.; Максимальный размер земельного участка для всех видов разрешенного использования земельных участков, за исключением случаев, установленных настоящей статьей: 10000000 кв.м.; Минимальный размер земельного участка для всех видов разрешенного использования земельных участков, за исключением случаев, установленных настоящей статьей: 1 кв.м.; Максимальный размер земельного участка с видом разрешенного использования «для индивидуального жилищного строительства (2.1)»: 2000 кв.м.; Минимальный размер земельного участка с видом разрешенного использования «для индивидуального жилищного строительства (2.1)»: 450 кв.м.;	Минимальный отступ от границ земельного участка до места допустимого размещения зданий, строений (за исключением границ со стороны территории общего пользования, где отступ определяется с учетом красных линий и линий регулирования застройки, установленных проектом планировки территории, а также границ смежных земельных участков при блокированной жилой застройке): 3 м;	10,5 м;	в границах земельного участка, определяемый как отношение суммарной площади земельного участка, которая может быть застроена, ко всей площади земельного участка с видом разрешенного использования «для индивидуального жилищного строительства (2.1)»: 30 %; в границах земельного участка, определяемый как отношение суммарной площади земельного участка, которая может быть застроена, ко всей площади земельного участка с видом разрешенного использования «блокированная жилая застройка (2.3)»: 40 %; в границах земельного участка, определяемый как отношение суммарной площади земельного участка, которая может быть застроена, ко всей площади земельного участка для иных видов разрешенного использования: 40 %;	Без ограничений	Максимальный выступ за красную линию нависающих частей здания наземных уровней, выступающих из плоскости наружной стены фасада здания на высоте не менее 4,5 м над территорией общего пользования, составляет не более 1,2 м от красной линии. В случаях когда линия регулирования застройки отступает от красной линии, указанный выступ может быть произведен за линию регулирования застройки;

2.4. Требования к назначению, параметрам и размещению объекта капитального строительства на земельном участке, на который действие градостроительного регламента не распространяется или для которого градостроительный регламент не устанавливается (за исключением случая, предусмотренного пунктом 7.1 части 3 статьи 57.3 Градостроительного кодекса Российской Федерации):

Причины отнесения земельного участка к виду земельного участка, на который действие градостроительного регламента не распространяется или для которого градостроительный регламент не устанавливается	Реквизиты акта регулирующего использования земельного участка	Требования к использованию земельного участка	Требования к параметрам объекта капитального строительства	Требования к размещению объектов капитального строительства	Иные требования к размещению объектов капитального строительства	
1	2	3	4	5	6	
			<p>Предельное количество этажей и (или) предельная высота зданий, строений, сооружений</p>	<p>Максимальный процент застройки в границах земельного участка, определяемый как отношение суммарной площади земельного участка, которая может быть застроена, ко всей площади земельного участка</p>	<p>Иные требования к параметрам объекта капитального строительства</p>	<p>Требования к размещению объектов капитального строительства</p> <p>Минимальные отступы от границ земельного участка в целях определения мест допустимого размещения зданий, строений, сооружений, за пределами которых запрещено строительство зданий, строений, сооружений</p>
						7
						8

2.5. Предельные параметры разрешенного строительства, реконструкции объекта капитального строительства, установленные положением об особо охраняемых природных территориях, в случае выдачи градостроительного плана земельного участка в отношении земельного участка, расположенного в границах особо охраняемой природной территории:

Причины отнесения земельного участка к виду земельного участка для которого градостроительный регламент не устанавливается	Результаты Положения об особо охраняемой природной территории	Результаты утверждения документации по планировке территории	Функциональная зона	Виды разрешенного использования земельного участка			Зонирование особо охраняемой природной территории (да/нет)				Требования к размещению объектов капитального строительства
				Основные виды разрешенного использования	Вспомогательные виды разрешенного использования	Предельное количество этажей и (или) предельная высота зданий, строений, сооружений	Максимальный процент застройки в границах земельного участка, определяемый как отношение суммарной площади земельного участка, которая может быть застроена, ко всей площади земельного участка	Иные требования к параметрам объекта капитального строительства	Иные требования к земельному участку в целях определения мест допустимого размещения зданий, строений, сооружений, за пределами которых запрещено строительство зданий, строений, сооружений	Иные требования к размещению объектов капитального строительства	
1	-	3	4	5	6	7	8	9	10	11	
-	-	-	-	-	-	-	-	-	-	-	

3. Информация о расположенных в границах земельного участка объектах капитального строительства и объектах культурного наследия

3.1. Объекты капитального строительства

№ Не имеется, Не имеется
(согласно чертежу (ам) градостроительного плана) (назначение объекта капитального строительства, этажность, высотность, общая площадь, площадь застройки)
инвентаризационный или кадастровый номер _____

3.2. Объекты, включенные в единый государственный реестр объектов культурного наследия (памятников истории и культуры) народов Российской Федерации

№ Информация отсутствует, Информация отсутствует
(согласно чертежу (ам) градостроительного плана) (назначение объекта культурного наследия, этажность, высотность, общая площадь, площадь застройки)

(наименование органа государственной власти, принявшего решение о включении выявленного объекта культурного наследия в реестр, реквизиты этого решения)

регистрационный номер в реестре _____ от _____ (дата)

4. Информация о расчетных показателях минимально допустимого уровня обеспеченности территории объектами коммунальной, транспортной, социальной инфраструктуры и расчетных показателей максимально допустимого уровня территориальной доступности указанных объектов для населения в случае, если земельный участок расположен в границах территории, в отношении которой предусматривается осуществление деятельности по комплексному и устойчивому развитию территории:

Информация о расчетных показателях минимально допустимого уровня обеспеченности территории									
Объекты коммунальной инфраструктуры			Объекты транспортной инфраструктуры			Объекты социальной инфраструктуры			
Наименование вида объекта	Единица измерения	Расчетный показатель	Наименование вида объекта	Единица измерения	Расчетный показатель	Наименование вида объекта	Единица измерения	Расчетный показатель	Расчетный показатель
1	2	3	4	5	6	7	8	9	9
Информация о расчетных показателях максимально допустимого уровня территориальной доступности									
Наименование вида объекта	Единица измерения	Расчетный показатель	Наименование вида объекта	Единица измерения	Расчетный показатель	Наименование вида объекта	Единица измерения	Расчетный показатель	Расчетный показатель
1	2	3	4	5	6	7	8	9	9

5. Информация об ограничениях использования земельного участка, в том числе если земельный участок полностью или частично расположен в границах зон с особыми условиями использования территорий

Земельный участок частично расположен в границах зоны с особыми условиями использования территории: Охранная зона инженерных коммуникаций, Охранная зона тепловой трассы (лит. Ст), протяженность 1977,9 п.м., на участках: т/сеть от ТК-73 до ЦТП-75; т/сеть М-3-3 от ТК-75 до ТК-76; т/сеть от ТК-76 до НО-78; т/сеть от НО-78 до ТК-55-4; т/сеть от ТК-55 до ТК-55-4; т/сеть от ТК-55-4 до котельной, площадь земельного участка, покрываемая зоной с особыми условиями использования территории, составляет "21" м², 59.01.2.3920 - Проектирование и строительство вести в соответствии с Типовыми правилами охраны коммунальных тепловых сетей, утвержденные Приказом Министерства архитектуры, строительства и жилищно-коммунального хозяйства РФ от 17. 08. 1992 № 197;

Земельный участок полностью расположен в границах зоны с особыми условиями использования территории: Приаэродромная территория аэродрома аэропорта Большое Савино, 59.32.2.857 - Постановление Правительства РФ от 11.03.2010 № 138 "Об утверждении Федеральных правил использования воздушного пространства Российской Федерации": "Запрещается размещать в полосах воздушных подходов на удалении до 30 км, а вне полос воздушных подходов - до 15 км от контрольной точки аэродрома объекты выбросов (размещения) отходов, животноводческие фермы, скотобойни и другие объекты, способствующие привлечению и массовому скоплению птиц."

6. Информация о границах зон с особыми условиями использования территорий, если земельный участок полностью или частично расположен в границах таких зон:

Наименование зоны с особыми условиями использования территории с указанием объекта, в отношении которого установлена такая зона	Перечень координат характерных точек в системе координат, используемой для ведения Единого государственного реестра недвижимости		
	Обозначение (номер) характерной точки	X	Y
1	2	3	4
Охранная зона тепловой трассы	1	528461,5	2234759,97
	2	528458,09	2234760,02
	3	528458,09	2234766,42
	4	528461,39	2234766,39
	1	528461,5	2234759,97

7. Информация о границах публичных сервитутов

Информация отсутствует

Обозначение (номер) характерной точки	Перечень координат характерных точек в системе координат, используемой для ведения Единого государственного реестра недвижимости	
	X	Y
-	-	-

8. Номер и (или) наименование элемента планировочной структуры, в границах которого расположен земельный участок

Зона размещения объектов капитального строительства

9. Информация о технических условиях подключения (технологического присоединения) объектов капитального строительства к сетям инженерно-технического обеспечения, определенных с учетом программ комплексного развития систем коммунальной

инфраструктуры поселения, городского округа

Технические условия подключения объекта к сетям инженерно-технического обеспечения: в соответствии с действующими техническими условиями эксплуатирующих организаций

10. Реквизиты нормативных правовых актов субъекта Российской Федерации, муниципальных правовых актов, устанавливающих требования к благоустройству территории

Решение Пермской городской Думы от 18.12.2018 № 265 "Об утверждении Правил благоустройства территории города Перми и о признании утратившими силу отдельных решений Пермской городской Думы"

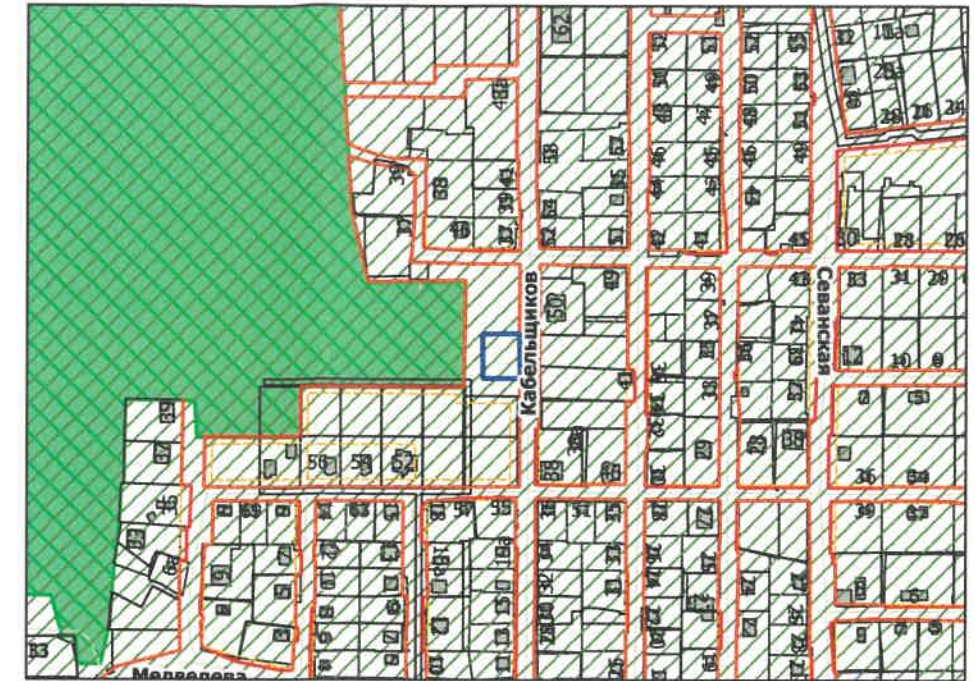
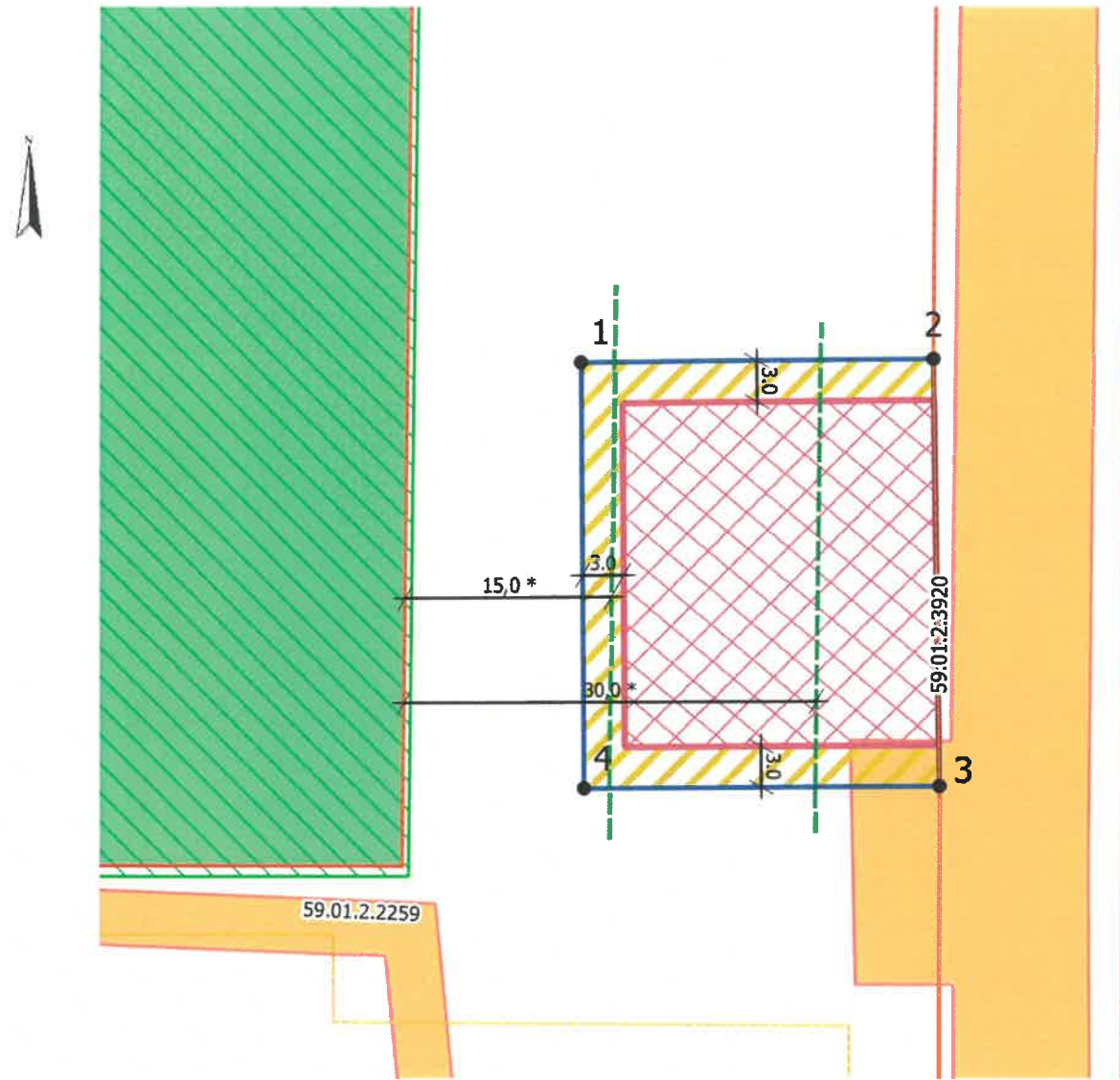
11. Информация о красных линиях:

Обозначение (номер) характерной точки	Перечень координат характерных точек в системе координат, используемой для ведения Единого государственного реестра недвижимости	
	X	Y
1	528453,07	2234766,35
2	528458,07	2234766,39
3	528489,2	2234766,11
4	528494,19	2234766,17

Приложение (в случае, указанном в части 3.1 статьи 57.3 Градостроительного кодекса Российской Федерации)

Чертеж градостроительного плана земельного участка

Ситуационный план расположения земельного участка 1:5000



Приаэродромная территория

Условные обозначения

- Отступы от границ
- ① Номер объекта капитального строительства
- Объект капитального строительства
- Поворотные точки границы земельного участка
- Линии регулирования и застройки
- Красные линии действующие
- Граница земельного участка
- Место допустимого размещения объекта капитального строительства
- Место допустимого размещения ОКС при блокированной жилой застройке
- Охранные зоны инженерных коммуникаций
- Лесопарковый зеленый пояс г.Перми
- Границы Пермского городского лесничества, установленные приказом Рослесхоза от 02.02.2012 № 27 «Об определении количества лесничеств на территории города Перми и установлении их границ»

Handwritten signature and date: 24.12.20

Примечание:

* В соответствии с п. 4.14 СП 4.13130.2013. Свод правил. Системы противопожарной защиты. Ограничение распространения пожара на объектах защиты. Требования к объемно-планировочным и конструктивным решениям", утвержденным Приказом МЧС России от 24.04.2013 № 288 (в ред. Приказа МЧС России от 14.02.2020 № 89)

Изм.	Колуч.	Лист	№ док.	Подпись	Дата	Градостроительный план земельного участка г. Пермь, Орджоникидзевский р-н, ул. Кабельщиков, 33			
						Градостроительный план земельного участка 59:01:2912618:1648 площадью 800 кв. м.	Стадия	Лист	Листов
Начальник УИГОД	Булатов Ю.В.	<i>Handwritten signature</i>		12.20	ГП		1	1	
Исполнитель	Терновская Н.Н.	<i>Handwritten signature</i>		12.20					
						Чертеж градостроительного плана М1:500	Департамент градостроительства и архитектуры Администрации г.Перми		