



АДМИНИСТРАЦИЯ ГОРОДА ПЕРМИ
ЗАМЕСТИТЕЛЬ ГЛАВЫ АДМИНИСТРАЦИИ
ГОРОДА ПЕРМИ-НАЧАЛЬНИК ДЕПАРТАМЕНТА
ЗЕМЕЛЬНЫХ ОТНОШЕНИЙ

РАСПОРЯЖЕНИЕ

08.04.2021

№ 21-01-03-437

**О проведении аукциона
на право заключения договора
аренды земельного участка
в Свердловском районе города
Перми**

На основании статьи 39.11 Земельного кодекса Российской Федерации, Положения о департаменте земельных отношений администрации города Перми, утвержденного решением Пермской городской Думы от 24 февраля 2015 г. № 39,

1. Провести аукцион на право заключения договора аренды земельного участка, государственная собственность на который не разграничена, для целей, не связанных со строительством, с кадастровым номером 59:01:4319245:4611 площадью 1346 кв. м, расположенного по адресу: г. Пермь, Свердловский район, ул. Холмогорская, з/у 4д (далее – земельный участок), для размещения автостоянки.

Срок аренды земельного участка – 1 год.

Разрешенное использование земельного участка – стоянки легковых автомобилей, для стоянок автомобильного транспорта.

2. Начальную цену предмета аукциона определить согласно приложению 1 к настоящему распоряжению.

3. Настоящее распоряжение вступает в силу со дня подписания и действует до дня заключения договора аренды земельного участка с кадастровым номером 59:01:4319245:4611.

4. Контроль за исполнением распоряжения возложить на заместителя начальника департамента земельных отношений администрации города Перми Хайруллину К.М.

Исполняющий обязанности заместителя
главы администрации города Перми -
начальника департамента земельных
отношений администрации города Перми

Е.Н. Гонцова

ДЕПАРТАМЕНТ ЗЕМЕЛЬНЫХ ОТНОШЕНИЙ
АДМИНИСТРАЦИЯ ГОРОДА ПЕРМИ
КОМПЬЮТЕР

Е.Н. Гонцова

1. ДАВНИЙ СПЕЦИАЛИСТ ДЛД(П)

Приложение 1
к распоряжению заместителя главы
администрации города Перми -
начальника департамента земельных
отношений администрации города
Перми от 08.04.2021 № 21-01-03-437

РАСЧЕТ
начальной цены предмета аукциона

Адрес земельного участка	Кадастровый номер земельного участка	Площадь земельного участка, кв. м	Кадастровая стоимость земельного участка, руб. <*>	Процентная ставка, % <*>	Размер начальной цены предмета аукциона, руб.
1	2	3	4	5	6
г. Пермь, Свердловский район, ул. Холмогорская, з/у 4д	59:01:4319245:4611	1346	4 610 157,68	4	184 406,31

Размер начальной цены предмета аукциона составляет 184 406,31 руб. (сто восемьдесят четыре тысячи четыре рубля шесть рублей тридцать одна копейка).

<*> Указывается согласно выписке из ЕГРН на земельный участок от 24 февраля 2021 г. № КУВИ-002/2021-15344352.

<*> Процентная ставка в отношении прочих земельных участков установлена законом Пермского края от 07.04.2010 г. № 604-ПК «О порядке определения размера арендной платы за земельные участки, находящиеся в собственности Пермского края, и земельные участки государственной собственности на которые не разграничены, предоставленные в аренду без торгов, а также размера платы по соглашению об установлении сервитута в отношении земельных участков, находящихся в собственности Пермского края, и земельных участков, государственная собственность на которые не разграничена».

Информация о расположении сетей на земельном участке с кадастровым номером 59:01:4319245:4611



Охранная зона водопровода



Границы земельного участка



Охранная зона теплосети



Электрическая сеть

Филиал Федерального государственного бюджетного учреждения "Федеральная кадастровая палата Федеральной службы государственной регистрации, кадастра и картографии" по Пермскому краю
полное наименование органа регистрации прав

Выписка из Единого государственного реестра недвижимости об объекте недвижимости

Сведения о характеристиках объекта недвижимости

На основании запроса от 12.04.2021, поступившего на рассмотрение 12.04.2021, сообщаем, что согласно записям Единого государственного реестра недвижимости:

Земельный участок			
вид объекта недвижимости			
Лист № 1 раздела 1	Всего листов раздела 1: 4	Всего разделов: 7	Всего листов выписки: 23
13 апреля 2021г. № КУВИ-002/2021-36612009			
Кадастровый номер:	59:01:4319245:4611		
Номер кадастрового квартала:	59:01:4319245		
Дата присвоения кадастрового номера:	22.06.2020		
Ранее присвоенный государственный учетный номер:	данные отсутствуют		
Адрес:	Российская Федерация, Пермский край, г.о. Пермский край, г. Пермь, ул. Холмогорская, з/у 4д		
Площадь:	1346 +/- 13		
Кадастровая стоимость, руб.:	4610157.68		
Кадастровые номера расположенных в пределах земельного участка объектов недвижимости:	59:01:0000000:78762, 59:01:4319245:3525, 59:01:4319245:2269		
Кадастровые номера объектов недвижимости, из которых образован объект недвижимости:	59:01:4319245:17		
Кадастровые номера образованных объектов недвижимости:	данные отсутствуют		
Категория земель:	Земли населенных пунктов		
Виды разрешенного использования:	Стоянки легковых автомобилей		
Сведения о кадастровом инженере:	472, образованием земельного участка путем перераспределения земельного участка с кадастровыми номерами 59:01:4319245:17 и земель, находящихся в государственной или муниципальной собственности, 059-22-01-20/3-588, 2020-02-25		
Сведения о лесах, водных объектах и об иных природных объектах, расположенных в пределах земельного участка:	данные отсутствуют		

полное наименование должности	подпись	инициалы, фамилия
-------------------------------	---------	-------------------

М.П.

Земельный участок		
вид объекта недвижимости		
Лист № 2 раздела 1	Всего листов раздела 1: 4	Всего разделов: 7
13 апреля 2021 г. № КУВИ-002/2021-36612009		Всего листов выписки: 23
Кадастровый номер: 59:01:4319245:4611		
Сведения о том, что земельный участок полностью расположен в границах зоны с особыми условиями использования территории, территории объекта культурного наследия, публичного сервитута:	Земельный участок полностью расположен в границах зоны с реестровым номером 59:32-6.553 от 27.04.2015, ограничение использования земельного участка в пределах зоны: Постановление Правительства РФ от 11.03.2010 N 138 "Об утверждении Федеральных правил использования воздушного пространства Российской Федерации": "Запрещается размещать в полосах воздушных подходов на удалении до 30 км, а вне полос воздушных подходов - до 15 км от контрольной точки аэродрома объекты выбросов (размещения) отходов, животноводческие фермы, скотобойни и другие объекты, способствующие привлечению и массовому скоплению птиц.", вид/наименование: Зона с особыми условиями использования - Приаэродромная территория аэродрома аэропорта Большое Савино, тип: Охранная зона транспорта, дата решения: 11.03.2010, номер решения: 138, наименование ОГВ/ОМСУ: Правительство Российской Федерации	данные отсутствуют
Сведения о том, что земельный участок расположен в границах особой экономической зоны, территории опережающего социально-экономического развития, зоны территориального развития в Российской Федерации, игорной зоны:		данные отсутствуют
Сведения о том, что земельный участок расположен в границах особо охраняемой природной территории, охотничьих угодий, лесничеств:		данные отсутствуют
Сведения о результатах проведения государственного земельного надзора:		данные отсутствуют
Сведения о расположении земельного участка в границах территории, в отношении которой утвержден проект межевания территории:		данные отсутствуют
Условный номер земельного участка:		данные отсутствуют
Сведения о принятии акта и (или) заключении договора, предусматривающих предоставление в соответствии с земельным законодательством исполнительным органом государственной власти или органом местного самоуправления, находящегося в государственной или муниципальной собственности земельного участка для строительства наемного дома социального использования или наемного дома коммерческого использования:		данные отсутствуют
Сведения о том, что земельный участок или земельные участки образованы на основании решения об изъятии земельного участка и (или) расположенного на нем объекта недвижимости для государственных или муниципальных нужд:		данные отсутствуют
полное наименование должности	подпись	инициалы, фамилия
		М.П.

Земельный участок		
вид объекта недвижимости		
Лист № 3 раздела 1	Всего листов раздела 1: 4	Всего разделов: 7
Всего листов выписки: 23		
13 апреля 2021 г. № КУВИ-002/2021-36612009		
Кадастровый номер: 59:01:4319245:4611		
Сведения о том, что земельный участок образован из земель или земельного участка, государственная собственность на которые не разграничена:	Земельный участок образован из земель или земельного участка, государственная собственность на которые не разграничена. В соответствии с Федеральным законом от 25 октября 2001 г. № 137-ФЗ "О введении в действие Земельного кодекса Российской Федерации" орган Администрации города Перми Пермского края уполномочен на распоряжение таким земельным участком.	
Сведения о наличии земельного спора о местоположении границ земельных участков:	данные отсутствуют	
Статус записи об объекте недвижимости:	Сведения об объекте недвижимости имеют статус "актуальные"	

полное наименование должности	подпись	инициалы, фамилия
-------------------------------	---------	-------------------

М.П.


Земельный участок		Вид объекта недвижимости	
Лист № 4 раздела 1		Всего листов: 7	
Лист № 4 раздела 1		Всего листов выписки: 23	
13 апреля 2021 г. № КУВИ-002/2021-36612009			
Кадастровый номер: 59:01:4319245:4611			
<p>Особые отметки:</p> <p>Сведения об ограничениях права на объект недвижимости, обременениях данного объекта, не зарегистрированных в реестре прав, ограничений прав и обременений недвижимого имущества: вид ограничения (обременения): ограничения прав на земельный участок, предусмотренные статьями 56, 56.1 Земельного кодекса Российской Федерации; срок действия: с 19.06.2020; реквизиты документа-основания: постановление "Об утверждении Федеральных правил использования воздушного пространства Российской Федерации" от 11.03.2010 № 138 выдан: Правительство Российской Федерации. вид ограничения (обременения): ограничения прав на земельный участок, предусмотренные статьями 56, 56.1 Земельного кодекса Российской Федерации; срок действия: с 19.06.2020; реквизиты документа-основания: постановление Правительства Российской Федерации «О порядке установления охранных зон объектов электросетевого хозяйства и особых условий использования земельных участков, расположенных в границах таких зон" от 24.02.2009 № 160 выдан: Правительство Российской Федерации; решение о согласовании границ охранной зоны объекта электросетевого хозяйства от 05.07.2018 № 08/700 выдан: Федеральная служба по экологическому, технологическому и атомному надзору. вид ограничения (обременения): ограничения прав на земельный участок, предусмотренные статьями 56, 56.1 Земельного кодекса Российской Федерации; срок действия: с 19.06.2020; реквизиты документа-основания: постановление Правительства Российской Федерации «О порядке установления охранных зон объектов электросетевого хозяйства и особых условий использования земельных участков, расположенных в границах таких зон" от 24.02.2009 № 160 выдан: Правительство Российской Федерации; решение о согласовании границ охранной зоны объекта электросетевого хозяйства от 06.07.2018 № 08/712 выдан: Федеральная служба по экологическому, технологическому и атомному надзору. вид ограничения (обременения): ограничения прав на земельный участок, предусмотренные статьями 56, 56.1 Земельного кодекса Российской Федерации; срок действия: с 19.11.2020; реквизиты документа-основания: приказ «О типовых правилах охраны коммунальных тепловых сетей» от 17.08.1992 № 197 выдан: Министерство архитектуры, строительства и жилищно-коммунального хозяйства Российской Федерации. вид ограничения (обременения): ограничения прав на земельный участок, предусмотренные статьями 56, 56.1 Земельного кодекса Российской Федерации; срок действия: с 19.11.2020; реквизиты документа-основания: приказ «О типовых правилах охраны коммунальных тепловых сетей» от 17.08.1992 № 197 выдан: Министерство архитектуры, строительства и жилищно-коммунального хозяйства Российской Федерации. вид ограничения (обременения): ограничения прав на земельный участок, предусмотренные статьями 56, 56.1 Земельного кодекса Российской Федерации; срок действия: с 23.11.2020; реквизиты документа-основания: приказ «О типовых правилах охраны коммунальных тепловых сетей» от 17.08.1992 № 197 выдан: Министерство архитектуры, строительства и жилищно-коммунального хозяйства Российской Федерации. Земельный участок подлежит снятию с государственного кадастрового учета по истечении пяти лет со дня его государственного кадастрового учета, если на него не будут зарегистрированы права. Граница земельного участка пересекает границы земельных участков (земельного участка) с кадастровыми номерами (кадастровым номером) 59:01:4319245:17. Сведения, необходимые для заполнения раздела: 2 – Сведения о зарегистрированных правах, отсутствуют.</p>			
ДЕПАРТАМЕНТ ЗЕМЕЛЬНЫХ ОТНОШЕНИЙ АДМИНИСТРАЦИИ ГОРОДА ПЕРМИ			

полное наименование должности		подпись		инициалы, фамилия	
		М.П.			

Выписка из Единого государственного реестра недвижимости об объекте недвижимости
 Описание местоположения земельного участка

Земельный участок		
вид объекта недвижимости		
Лист № 1 раздела 3	Всего листов раздела 3: 1	Всего разделов: 7
Всего листов выписки: 23		
13 апреля 2021г. № КУВИ-002/2021-36612009		
Кадастровый номер: 59:01:4319245:4611		

План (чертеж, схема) земельного участка



Масштаб 1:40000	Условные обозначения:
полное наименование должности	подпись
	инициалы, фамилия

М.П.

Выписка из Единого государственного реестра недвижимости об объекте недвижимости
Описание местоположения земельного участка

Земельный участок			
вид объекта недвижимости			
Лист № 1 раздела 3.1	Всего листов раздела 3.1: 1	Всего разделов: 7	Всего листов выписки: 23
13 апреля 2021г. № КУВИ-002/2021-36612009			
Кадастровый номер: 59:01:4319245:4611			

№ п/п	Номер точки		Дирекционный угол	Горизонтальное проложение, м	Описание закрепления на местности	Кадастровые номера смежных участков	Сведения об адресах правообладателей смежных земельных участков
	начальная	конечная					
1	2	3	4	5	6	7	8
1	1.1.1	1.1.2	252°11.9'	30.03	данные отсутствуют	данные отсутствуют	данные отсутствуют
2	1.1.1	1.1.1			данные отсутствуют	59:01:0000000:76633	данные отсутствуют
3	1.1.2	1.1.3	240°22.2'	61.15	данные отсутствуют	59:01:4319245:17	данные отсутствуют
4	1.1.3	1.1.4	325°19.9'	10.72	данные отсутствуют	59:01:4319245:17, 59:01:4319245:4125	данные отсутствуют; адрес отсутствует
5	1.1.4	1.1.5	355°22.3'	20.08	данные отсутствуют	59:01:0000000:76632, 59:01:4319245:17	адрес отсутствует; данные отсутствуют
6	1.1.5	1.1.6	355°20.2'	3.32	данные отсутствуют	59:01:0000000:76632	адрес отсутствует
7	1.1.6	1.1.7	85°21.9'	83.28	данные отсутствуют	59:01:0000000:76632	адрес отсутствует
8	1.1.7	1.1.1	85°24.4'	6.74	данные отсутствуют	59:01:0000000:76632	адрес отсутствует

полное наименование должности	подпись	инициалы, фамилия

М.П.

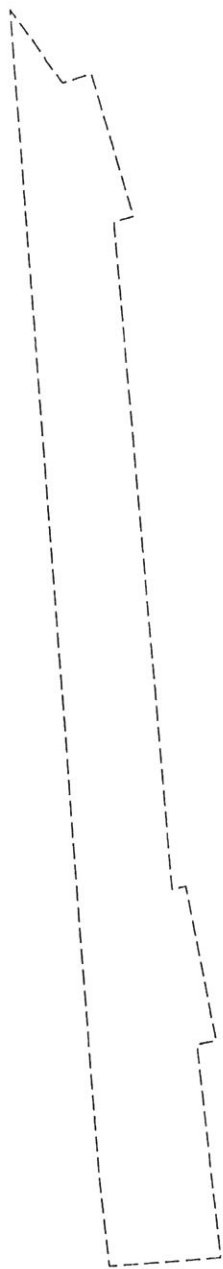
Выписка из Единого государственного реестра недвижимости об объекте недвижимости
 Описание местоположения земельного участка

Земельный участок			
вид объекта недвижимости			
Лист № 1 раздела 3.2	Всего листов раздела 3.2: 1	Всего разделов: 7	Всего листов выписки: 23
13 апреля 2021г. № КУВИ-002/2021-36612009			
Кадастровый номер: 59:01:4319245:4611			

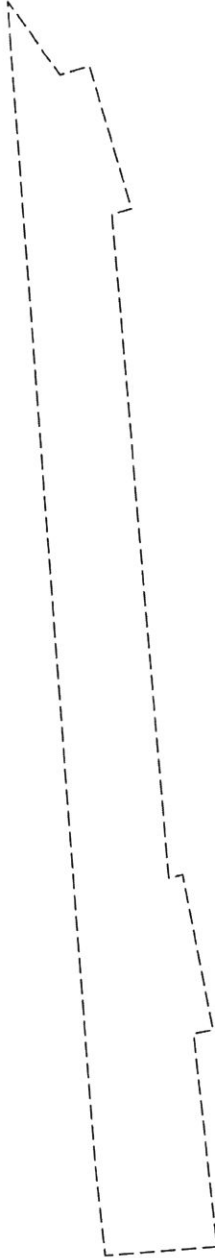
Сведения о характерных точках границы земельного участка				
Система координат 59.2				
Номер точки	Координаты, м		Описание закрепления на местности	Средняя квадратичная погрешность определения координат характерных точек границ земельного участка, м
	X	Y		
1	2	3	4	5
1	515050.21	2234683.44	-	0.1
2	515041.03	2234654.85	-	0.1
3	515010.8	2234601.7	-	0.1
4	515019.62	2234595.6	-	0.1
5	515039.63	2234593.98	-	0.1
6	515042.94	2234593.71	-	0.1
7	515049.67	2234676.72	-	0.1
1	515050.21	2234683.44	-	0.1

полное наименование должности	подпись
инициалы, фамилия	М.П.

Выписка из Единого государственного реестра недвижимости об объекте недвижимости
Сведения о частях земельного участка

Земельный участок			
вид объекта недвижимости			
Лист № 1 раздела 4	Всего листов раздела 4: 5	Всего разделов: 7	Всего листов выписки: 23
13 апреля 2021г. № КУВИ-002/2021-36612009			
Кадастровый номер: 59:01:4319245:4611			
План (чертеж, схема) части земельного участка			
Учетный номер части: 59:01:4319245:4611/1			
			
Масштаб 1:60	Условные обозначения:		
полное наименование должности		подпись	
		инициалы, фамилия	

М.П.

Земельный участок			
вид объекта недвижимости			
Лист № 2 раздела 4	Всего листов раздела 4: 5	Всего разделов: 7	Всего листов выписки: 23
13 апреля 2021г. № КУВИ-002/2021-36612009			
Кадастровый номер: 59:01:4319245:4611			
План (чертеж, схема) части земельного участка		Учетный номер части: 59:01:4319245:4611/2	
			
Масштаб 1:60		Условные обозначения:	

полное наименование должности		подпись		инициалы, фамилия	


М.П.

Земельный участок
вид объекта недвижимости

Лист № 3 раздела 4 Всего листов раздела 4: 5 Всего разделов: 7 Всего листов выписки: 23

13 апреля 2021 г. № КУВИ-002/2021-36612009
Кадастровый номер: 59:01:4319245:4611


План (чертеж, схема) части земельного участка Учетный номер части: 59:01:4319245:4611/3



Масштаб 1:50 Условные обозначения:

полное наименование должности подпись инициалы, фамилия

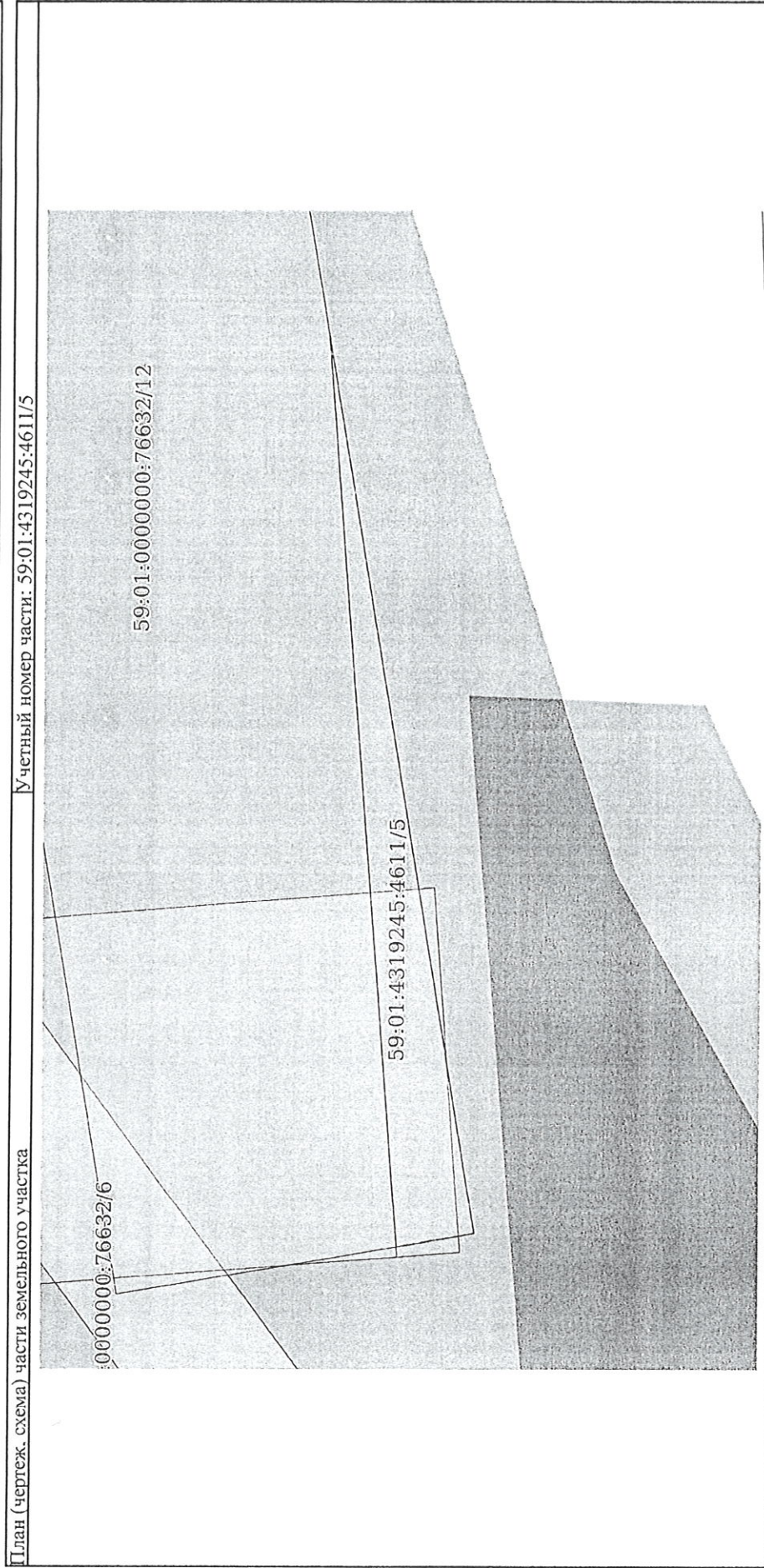
М.П.

Земельный участок	
вид объекта недвижимости	
Лист № 4 раздела 4	Всего листов раздела 4: 5
Всего листов раздела 4: 5	Всего разделов: 7
Всего листов выписки: 23	
13 апреля 2021г. № КУВИ-002/2021-36612009	
Кадастровый номер: 59:01:4319245:4611	
План (чертеж, схема) части земельного участка	
Учетный номер части: 59:01:4319245:4611/4	
	
Масштаб 1:20	
Условные обозначения:	

полное наименование должности	подпись	инициалы, фамилия

М.П.

Земельный участок			
вид объекта недвижимости			
Лист № 5 раздела 4	Всего листов раздела 4: 5	Всего разделов: 7	Всего листов выписки: 23
13 апреля 2021г. № КУВИ-002/2021-36612009			
Кадастровый номер: 59:01:4319245:4611			



Масштаб 1:40

Условные обозначения:

полное наименование должности	подпись	инициалы, фамилия
		М.П.

Выписка из Единого государственного реестра недвижимости об объекте недвижимости
Сведения о частях земельного участка

Земельный участок			
вид объекта недвижимости			
Лист № 1 раздела 4.1	Всего листов раздела 4.1: 6	Всего разделов: 7	Всего листов выписки: 23
13 апреля 2021г. № КУВИ-002/2021-36612009			
Кадастровый номер: 59:01:4319245:4611			
Учетный номер части	Площадь, м ²	Содержание ограничения в использовании или ограничения права на объект недвижимости или обременения объекта недвижимости	
1	2	3	

полное наименование должности	подпись	инициалы, фамилия

М.П.

Земельный участок	
Вид объекта недвижимости	
Лист № 2 раздела 4.1	Всего листов раздела 4.1: 6
13 апреля 2021 г. № КУВИ-002/2021-36612009	Всего разделов: 7
Кадастровый номер:	Всего листов выписки: 23
59:01:4319245:461 1/1	59:01:4319245:4611
<p>вид ограничения (обременения): ограничения прав на земельный участок, предусмотренные статьями 56, 56.1 Земельного кодекса Российской Федерации; реквизиты документа-основания: постановление Правительства Российской Федерации «О порядке установления охранных зон объектов электросетевого хозяйства и особых условий использования земельных участков, расположенных в границах таких зон» от 24.02.2009 № 160 выдан: Правительство Российской Федерации; решение о согласовании границ охранный зоны объекта электросетевого хозяйства от 05.07.2018 № 08/700 выдан: Федеральная служба по экологическому, технологическому и атомному надзору; Содержание ограничения (обременения): Ограничение в использовании объектов недвижимости в границах зоны с особыми условиями использования территории КЛ-10кВ РП-98 1С-ПП-0430 1С, КЛ-10кВ БКТП-6718 1С - с.м. в ст. ПП-0430 1С, КЛ-10кВ БКТП-6718 2С - с.м. в ст. ПП-0430 2С, КЛ-10кВ БКТП-6718 1С - с.м. в ст. ПП-0429 1С, КЛ-10кВ БКТП-6718 2С - с.м. в ст. ПП-0429 2С, устанавливается в соответствии с Постановлением Правительства РФ от 24.02.2009 №160 «О порядке установления охранных зон объектов электросетевого хозяйства и особых условий использования земельных участков, расположенных в границах таких зон»: 8. В охранных зонах запрещается осуществлять любые действия, которые могут нарушить безопасную работу объектов электросетевого хозяйства, в том числе привести к их повреждению или уничтожению, и (или) повлечь причинение вреда жизни, здоровью граждан и имуществу физических или юридических лиц, а также повлечь нанесение экологического ущерба и возникновение пожаров, в том числе:</p> <p>а) набрасывать на провода и опоры воздушных линий электропередачи посторонние предметы, а также подниматься на опоры воздушных линий электропередачи;</p> <p>б) размещать любые объекты и предметы (материалы) в пределах созданных в соответствии с требованиями нормативно-технических документов проходов и подъездов для доступа к объектам электросетевого хозяйства, а также проводить любые работы и возводить сооружения, которые могут препятствовать доступу к объектам электросетевого хозяйства, без создания необходимых для такого доступа проходов и подъездов;</p> <p>в) находиться в пределах огороженной территории и помещений распределительных устройств и подстанций, открывать двери и люки распределительных устройств и подстанций, производить переключения и подключения в электрических сетях (указанное требование не распространяется на работников, занятых выполнением разрешенных в установленном порядке работ), разводить огонь в пределах охранных зон вводных и распределительных устройств, подстанций, воздушных линий электропередачи, а также в охранных зонах кабельных линий электропередачи;</p> <p>г) размещать свалки;</p> <p>д) производить работы ударными механизмами, сбрасывать тяжести массой свыше 5 тонн, производить сброс и слив едких и коррозионных веществ и горюче-смазочных материалов.</p> <p>9. В охранных зонах, установленных для объектов электросетевого хозяйства напряжением свыше 1000 вольт, помимо действий, предусмотренных пунктом 8 настоящих Правил, запрещается:</p> <p>а) складировать или размещать хранилища любых, в том числе горюче-смазочных, материалов;</p> <p>б) размещать детские и спортивные площадки, стадионы, рынки, торговые точки, полевые станы, загоны для скота, гаражи и стоянки всех видов машин и механизмов, проводить любые мероприятия, связанные с большим скоплением людей, не занятых выполнением разрешенных в установленном порядке работ.</p> <p>10. В пределах охранных зон без письменного решения о согласовании сетевых организаций юридическим и физическим лицам запрещаются:</p> <p>а) строительство, капитальный ремонт, реконструкция или снос зданий и сооружений;</p> <p>б) горные, взрывные, мелиоративные работы, в том числе связанные с временным затоплением земель;</p> <p>в) посадка и вырубка деревьев и кустарников;</p> <p>ж) земляные работы на глубине более 0,3 метра (на вспахиваемых землях на глубине более 0,45 метра), а также планировка грунта;</p> <p>и) полевые сельскохозяйственные работы с применением сельскохозяйственных машин и оборудования высотой более 4 метров или полевые</p>	
полное наименование должности	подпись
	инициалы, фамилия
	М.П.

Земельный участок		
вид объекта недвижимости		
Лист № 3 раздела 4.1	Всего листов раздела 4.1: 6	Всего разделов: 7
13 апреля 2021г. № КУВИ-002/2021-36612009		Всего листов выписки: 23
Кадастровый номер: 59:01:4319245:4611		
59:01:4319245:4611/1/2	<p>вид ограничения (обременения): ограничения прав на земельный участок, предусмотренные статьями 56, 56.1 Земельного кодекса Российской Федерации; реквизиты документа-основания: постановление Правительства Российской Федерации «О порядке установления охранных зон объектов электросетевого хозяйства и особых условий использования земельных участков, расположенных в границах таких зон» от 24.02.2009 № 160 выдан: Правительство Российской Федерации; решение о согласовании границ охранных зоны объекта электросетевого хозяйства от 06.07.2018 № 08/712 выдан: Федеральная служба по экологическому, технологическому и атомному надзору; Содержание ограничения (обременения): Ограничение в использовании объектов недвижимости в границах зоны с особыми условиями использования территории КЛ-0,4кВ РП-98 - ВРУ д/с Холмогорская, 23, устанавливается в соответствии с Постановлением Правительства РФ от 24.02.2009 №160 «О порядке установления охранных зон объектов электросетевого хозяйства и особых условий использования земельных участков, расположенных в границах таких зон»: 8. В охранных зонах запрещается осуществлять любые действия, которые могут нарушить безопасную работу объектов электросетевого хозяйства, в том числе привести к их повреждению или уничтожению, и (или) повлечь причинение вреда жизни, здоровью граждан и имуществу физических или юридических лиц, а также повлечь нанесение экологического ущерба и возникновение пожаров, в том числе:</p> <p>а) набрасывать на провода и опоры воздушных линий электропередачи посторонние предметы, а также подниматься на опоры воздушных линий электропередачи;</p> <p>б) размещать любые объекты и предметы (материалы) в пределах созданных в соответствии с требованиями нормативно-технических документов проходов и подъездов для доступа к объектам электросетевого хозяйства, а также проводить любые работы и возводить сооружения, которые могут препятствовать доступу к объектам электросетевого хозяйства, без создания необходимых для такого доступа проходов и подъездов;</p> <p>в) находиться в пределах огороженной территории и помещениях распределительных устройств и подстанций, открывать двери и люки распределительных устройств и подстанций, производить переключения и подключения в электрических сетях, разводить огонь в пределах охранных зон вводных и распределительных устройств, подстанций, воздушных линий электропередачи, а также в охранных зонах кабельных линий электропередачи;</p> <p>г) размещать свалки;</p> <p>д) производить работы ударными механизмами, сбрасывать тяжести массой свыше 5 тонн, производить сброс и слив едких и коррозионных веществ и горюче-смазочных материалов.</p> <p>10. В пределах охранных зон без письменного решения о согласовании сетевых организаций юридическим и физическим лицам запрещаются:</p> <p>а) строительство, капитальный ремонт, реконструкция или снос зданий и сооружений;</p> <p>б) горные, взрывные, мелiorативные работы, в том числе связанные с временным затоплением земель;</p> <p>в) посадка и вырубка деревьев и кустарников;</p> <p>ж) земляные работы на глубине более 0,3 метра (на вспахиваемых землях на глубине более 0,45 метра), а также планировка грунта;</p> <p>и) полевые сельскохозяйственные работы с применением сельскохозяйственных машин или полевые сельскохозяйственные работы, связанные с вспашкой земли</p> <p>11. В охранных зонах, установленных для объектов электросетевого хозяйства напряжением до 1000 вольт, помимо действий, предусмотренных пунктом 10 настоящих Правил, без письменного решения о согласовании сетевых организаций запрещается:</p> <p>б) складировать или размещать хранилища любых, в том числе горюче-смазочных, материалов.; Реестровый номер границы: 59:01-6-5605; Вид объекта реестра границ: Зона с особыми условиями использования территории; Вид зоны по документу: Охранная зона КЛ-0,4кВ РП-98 - ВРУ д/с Холмогорская, 23; Тип зоны: Охранная зона инженерных коммуникаций</p>	

полное наименование должности	подпись	инициалы, фамилия
		М.П.

Земельный участок			
вид объекта недвижимости			
Лист № 4 раздела 4.1	Всего листов раздела 4.1: 6	Всего разделов: 7	Всего листов выписки: 23
13 апреля 2021 г. № КУВИ-002/2021-36612009			
Кадастровый номер: 59:01:4319245:4611			
59:01:4319245:4611/3	<p>вид ограничения (обременения): ограничения прав на земельный участок, предусмотренные статьями 56, 56.1 Земельного кодекса Российской Федерации; реkvизиты документа-основания: приказ «О типовых правилах охраны коммунальных тепловых сетей» от 17.08.1992 № 197 выдан: Министерство архитектуры, строительства и жилищно-коммунального хозяйства Российской Федерации; Содержание ограничения (обременения): Ограничения в использовании объектов недвижимости в границах охранной зоны сетей теплоснабжения, протяженность 98 м, ул.Холмогорская, д.46 установлены пунктами 5,6 раздела 2 Правил охраны коммунальных тепловых сетей №197, утвержденные Министерством архитектуры, строительства и ЖКХ от 17 августа 1992 года. В пределах охраняемых зон тепловых сетей не допускается производство действия, которые могут повлечь нарушения в нормальной работе тепловых сетей, их повреждение, несчастные случаи или препятствующие ремонту: размещать автозаправочные станции, хранилища горюче-смазочных материалов, складировать тяжелые и громоздкие химические материалы; загромождать подходы и подъезды к объектам и сооружениям тепловых сетей, складировать тяжелые и громоздкие материалы, возводить временные строения и заборы; устраивать спортивные и игровые площадки, неорганизованные рынки, остановочные пункты общественного транспорта, стоянки всех видов машин и механизмов, гаражи, огороды и т.п.; уstraивать всякого рода свалки, разжигать костры, сжигать бытовой мусор или промышленные отходы; производить работы ударными механизмами, производить сброс и слив едких и коррозионно-активных веществ и горюче-смазочных материалов; проникать в помещения павильонов, центральных и индивидуальных тепловых пунктов посторонним лицам; открывать, снимать, засыпать люки камер тепловых сетей; сбрасывать в камеры мусор, отходы, снег и т.д.; снимать покровный металлический слой тепловой изоляции; разрушать теплоую изоляцию; ходить по трубопроводам надземной прокладки (переход через трубы разрешается только по специальным переходным мостикам); занимать подвалы зданий, особенно имеющих опасность затопления, в которых проложены тепловые сети или оборудованы тепловые вводы под мастерские, склады, для иных целей; тепловые вводы в здания должны быть загерметизированы. В пределах территории охраняемых зон тепловых сетей без письменного согласия предприятий и организаций, в ведении которых находятся эти сети, запрещается: производить строительство, капитальный ремонт, реконструкцию или снос любых зданий и сооружений; производить погрузочно-разгрузочные работы, посадку деревьев и кустарников, устраивать монументальные клумбы; производить погрузочно-разгрузочные работы, а также работы, связанные с разбиванием грунта и дорожных покрытий; соорудить переезды и переходы через трубопроводы тепловых сетей.; Реестровый номер границы: 59:01-6-7361; Вид объекта реестра границ: Зона с особыми условиями использования территории; Вид зоны по документу: Охранная зона сетей теплоснабжения, протяженность 98 м, ул.Холмогорская, д.46; Тип зоны: Охранная зона инженерных коммуникаций</p>		

полное наименование должности	подпись	инициалы, фамилия

М.П.

Земельный участок			
вид объекта недвижимости			
Лист № 5 раздела 4.1	Всего листов раздела 4.1: 6	Всего разделов: 7	Всего листов выписки: 23
13 апреля 2021г. № КУВИ-002/2021-36612009	59:01:4319245:4611		
Кадастровый номер:	59:01:4319245:4611		
59:01:4319245:4611 18 1/4	<p>вид ограничения (обременения): ограничения прав на земельный участок, предусмотренные статьями 56, 56.1 Земельного кодекса Российской Федерации; реквизиты документа-основания: приказ «О типовых правилах охраны коммунальных тепловых сетей» от 17.08.1992 № 197 выдан: Министерство архитектуры, строительства и жилищно-коммунального хозяйства Российской Федерации; Содержание ограничения (обременения): Ограничения в использовании объектов недвижимости в границах охранной зоны тепловой сети, протяженность 46 м, ул. Холмогорская, д. 46 установлены пунктами 5.6 раздела 2 Правил охраны коммунальных тепловых сетей №197, утвержденные министерством архитектуры, строительства и ЖКХ от 17 августа 1992 года. В пределах охранной зоны тепловых сетей не допускается производить действия, которые могут повлечь нарушения в нормальной работе тепловых сетей, их повреждение, несчастные случаи или препятствующие ремонту: размещать автозаправочные станции, хранилища горюче-смазочных материалов, складировать тяжелые и громоздкие материалы, возводить загромождать подходы и подъезды к объектам и сооружениям тепловых сетей, складировать тяжелые и громоздкие материалы, возводить временные строения и заборы; устраивать спортивные площадки, неорганизованные рынки, остановочные пункты общественного транспорта, стоянки всех видов машин и механизмов, гаражи, огороды и т.п.; устраивать всякого рода свалки, разжигать костры, сжигать бытовой мусор или промышленные отходы; производить работы ударными механизмами, производить сброс и слив едких и коррозионно-активных веществ и горюче-смазочных материалов; проникать в помещения павильонов, центральных и индивидуальных тепловых пунктов покровным металлическим слоем тепловой изоляции; разрушать тепловую изоляцию; ходить по трубопроводам надземной прокладки (переход через трубы разрешается только по специальным переходным мостикам); занимать подвалы зданий, особенно имеюших опасность затопления, в которых разрешается только по специальным разрешениям тепловые вводы под мастерские, склады, для иных целей; тепловые вводы в здания должны быть загерметизированы. В пределах территории охранной зоны тепловых сетей без письменного согласия предприятий и организаций, в ведении которых находятся эти сети, запрещается: производить строительство, капитальный ремонт, реконструкцию или снос любых зданий и сооружений; производить погрузочно-разгрузочные работы, а также работы, связанные с разбиванием грунта и дорожных монументальные клумбы; производить земляные работы, планировку грунта, посадку деревьев и кустарников, устраивать покрытия; соорудить проезды и переходы через трубопроводы тепловых сетей.; Реестровый номер границы: 59:01-6.7363; Вид объекта реестра границ: Зона с особыми условиями использования территории; Вид зоны по документу: Охранная зона тепловой сети, протяженность 46 м, ул. Холмогорская, д. 46; Тип зоны: Охранная зона инженерных коммуникаций</p>		

полное наименование должности	подпись	инициалы, фамилия

М.П.

Земельный участок		
вид объекта недвижимости		
Лист № 6 раздела 4.1	Всего листов раздела 4.1: 6	Всего разделов: 7
13 апреля 2021г. № КУВИ-002/2021-36612009		Всего листов выписки: 23
Кадастровый номер: 59:01:4319245:4611		
59:01:4319245:4611/5	27	<p>вид ограничения (обременения): ограничения прав на земельный участок, предусмотренные статьями 56, 56.1 Земельного кодекса Российской Федерации; реквизиты документа-основания: приказ «О типовых правилах охраны коммунальных тепловых сетей» от 17.08.1992 № 197 выдан: Министерство архитектуры, строительства и жилищно-коммунального хозяйства Российской Федерации; Содержание ограничения (обременения): Ограничения в использовании объектов недвижимости в границах охранной зоны теплотрассы, протяженностью 114,6 м, начало-тепловая камера ТК-1 у здания РП-98 по ул.Запорожская, 16, конец-тепловая камера ТК-2 установлены пунктами 5,6 раздела 2 Правил охраны коммунальных тепловых сетей №197, утвержденные министерством архитектуры, строительства и ЖКХ от 17 августа 1992 года. В пределах охранной зоны тепловых сетей не допускается производство действий, которые могут повлечь нарушения в нормальной работе тепловых сетей, их повреждение, несчастные случаи или препятствующие ремонту: размещать автозаправочные станции, хранилища горюче-смазочных материалов, складировать агрессивные химические материалы; загромаждать подходы и подъезды к объектам и сооружениям тепловых сетей, складировать тяжелые и громоздкие материалы, возводить временные строения и заборы; устраивать спортивные и игровые площадки, неорганизованные рынки, остановочные пункты общественного транспорта, стоянки всех видов машин и механизмов, гаражи, огороды и т.п.; устранять всякого рода свалки, разжигать костры, сжигать бытовой мусор или промышленные отходы; производить работы ударными механизмами, производить сброс и слив едких и коррозионно-активных веществ и горюче-смазочных материалов; проникать в помещения павильонов, центральных и индивидуальных тепловых пунктов посторонним лицам; открывать, снимать, засыпать люки камер тепловых сетей; сбрасывать в камеры мусор, отходы, снег и т.д.; снимать покровный металлический слой тепловой изоляции; разрушать тепловою изоляцию; ходить по трубопроводам надземной прокладки (переход через трубы разрешается только по специальным переходным мостикам); занимать подвалы зданий, особенно имеющих опасность затопления, в которых проложены тепловые сети или оборудованы тепловые вводы под мастерские, склады, для иных целей; тепловые вводы в здания должны быть загерметизированы. В пределах территории охраняемых зон тепловых сетей без письменного согласия предприятий и организаций, в ведении которых находятся эти сети, запрещается: производить строительство, капитальный ремонт, реконструкцию или снос любых зданий и сооружений; производить погрузочно-разгрузочные работы, а планировку грунта, посадку деревьев и кустарников, устраивать монументальные клумбы; производить переезды и переходы через трубопроводы тепловых сетей.; также работы, связанные с разбиванием грунта и дорожных покрытий; сооружать переезды и переходы через трубопроводы тепловых сетей.; Реестровый номер границы: 59:01-6-7364; Вид объекта реестра границ: Зона с особыми условиями использования территории; Вид зоны по документу: Охранная зона теплотрассы, протяженностью 114,6 м, начало-тепловая камера ТК-1 у здания РП-98 по ул.Запорожская, 16, конец-тепловая камера ТК-2; Тип зоны: Охранная зона инженерных коммуникаций</p>
полное наименование должности		подпись
		инициалы, фамилия
		М.П.

Выписка из Единого государственного реестра недвижимости об объекте недвижимости
Сведения о частях земельного участка

Земельный участок			
вид объекта недвижимости			
Лист № 1 раздела 4.2	Всего листов раздела 4.2: 5	Всего разделов: 7	Всего листов выписки: 23
13 апреля 2021г. № КУВИ-002/2021-36612009			
Кадастровый номер: 59:01:4319245:4611			

Сведения о характеристиках точек границы части (частей) земельного участка				
Учетный номер части: 59:01:4319245:4611/1				
Система координат МСК-59, зона 2				
Номер точки	Координаты, м		Описание закрепления на местности	Средняя квадратичная погрешность определения координат характерных точек границ земельного участка, м
	X	Y		
1	2	3	4	5
1	515038.98	2234594.03	-	-
2	515039.63	2234593.98	-	-
3	515042.84	2234593.72	-	-
4	515043.21	2234596.99	-	-
5	515046.43	2234636.73	-	-
6	515044.6	2234634.27	-	-
7	515043.59	2234634.57	-	-
8	515042.12	2234629.69	-	-
9	515042.79	2234629.5	-	-
10	515040.7	2234606.75	-	-
11	515040.22	2234606.85	-	-
12	515039.15	2234601.54	-	-
13	515039.82	2234601.41	-	-
1	515038.98	2234594.03	-	-

полное наименование должности	подпись	инициалы, фамилия

М.П.

Земельный участок			
вид объекта недвижимости			
Лист № 2 раздела 4.2	Всего листов раздела 4.2: 5	Всего разделов: 7	Всего листов выписки: 23
13 апреля 2021г. № КУВИ-002/2021-36612009			
Кадастровый номер: 59:01:4319245:4611			

Сведения о характерных точках границы части (частей) земельного участка				
Учетный номер части: 59:01:4319245:4611/2				
Система координат МСК-59, зона 2				
Номер точки	Координаты, м		Описание закрепления на местности	Средняя квадратичная погрешность определения координат характерных точек границ земельного участка, м
	X	Y		
1	2	3	4	5
1	515038.98	2234594.03	-	-
2	515039.63	2234593.98	-	-
3	515042.84	2234593.72	-	-
4	515043.21	2234596.99	-	-
5	515046.43	2234636.73	-	-
6	515044.6	2234634.27	-	-
7	515043.59	2234634.57	-	-
8	515042.12	2234629.69	-	-
9	515042.79	2234629.5	-	-
10	515040.7	2234606.75	-	-
11	515040.22	2234606.85	-	-
12	515039.15	2234601.54	-	-
13	515039.82	2234601.41	-	-
1	515038.98	2234594.03	-	-

полное наименование должности	подпись	инициалы, фамилия
	М.П.	

Земельный участок	
вид объекта недвижимости	
Лист № 3 раздела 4.2	Всего листов раздела 4.2: 5
Всего листов раздела 4.2: 5	Всего разделов: 7
Всего листов выписки: 23	
13 апреля 2021г. № КУВИ-002/2021-36612009	
Кадастровый номер: 59:01:4319245:4611	

Сведения о характерных точках границы части (частей) земельного участка
 Учетный номер части: 59:01:4319245:4611/3

Номер точки	Координаты, м		Описание закрепления на местности	Средняя квадратичная погрешность определения координат характерных точек границ земельного участка, м
	X	Y		
1	2	3	4	5
1	515025.67	2234627.84	-	-
2	515025.61	2234627.74	-	-
3	515024.81	2234617.87	-	-
4	515044.77	2234616.25	-	-
5	515045.75	2234628.41	-	-
6	515043.61	2234628.59	-	-
7	515043.43	2234626.4	-	-
1	515025.67	2234627.84	-	-

Система координат

полное наименование должности	подпись	инициалы, фамилия

М.П.

Земельный участок	
вид объекта недвижимости	

Лист № 4 раздела 4.2	Всего листов раздела 4.2: 5	Всего разделов: 7	Всего листов выписки: 23
----------------------	-----------------------------	-------------------	--------------------------

13 апреля 2021 г. № КУВИ-002/2021-36612009
Кадастровый номер: 59:01:4319245:4611

Сведения о характерных точках границы части (частей) земельного участка
Учетный номер части: 59:01:4319245:4611/4

Номер точки	Координаты, м		Описание закрепления на местности	Средняя квадратичная погрешность определения координат характерных точек границ земельного участка, м
	X	Y		
1	2	3	4	5
1	515047.05	2234644.37	-	-
2	515047.85	2234654.33	-	-
3	515046.08	2234654.47	-	-
4	515045.31	2234644.5	-	-
1	515047.05	2234644.37	-	-

Система координат

полное наименование должности	подпись	инициалы, фамилия
-------------------------------	---------	-------------------

М.П.

Земельный участок	
вид объекта недвижимости	
Лист № 5 раздела 4.2	Всего листов раздела 4.2: 5
Всего листов выписки: 23	Всего разделов: 7
13 апреля 2021г. № КУВИ-002/2021-36612009	
Кадастровый номер: 59:01:4319245:4611	

Сведения о характерных точках границы части (частей) земельного участка
Учетный номер части: 59:01:4319245:4611/5

Система координат

Номер точки	Координаты, м		Описание закрепления на местности	Средняя квадратичная погрешность определения координат характерных точек границ земельного участка, м
	X	Y		
1	2	3	4	5
1	515047.07	2234644.65	-	-
2	515049.08	2234669.49	-	-
3	515044.91	2234645.02	-	-
1	515047.07	2234644.65	-	-

полное наименование должности	подпись	инициалы, фамилия

М.П.



АДМИНИСТРАЦИЯ ГОРОДА ПЕРМИ
НАЧАЛЬНИК ДЕПАРТАМЕНТА
ГРАДОСТРОИТЕЛЬСТВА И АРХИТЕКТУРЫ
РАСПОРЯЖЕНИЕ

24.07.2020

059-22-01-03/2-552

**О присвоении адресов объектам
адресации**

В соответствии с постановлениями Правительства Российской Федерации от 19 ноября 2014 г. № 1221 «Об утверждении Правил присвоения, изменения и аннулирования адресов», от 22 мая 2015 г. № 492 «О составе сведений об адресах, размещаемых в государственном адресном реестре, порядке межведомственного информационного взаимодействия при ведении государственного адресного реестра, о внесении изменений и признании утратившими силу некоторых актов правительства Российской Федерации», решением Пермской городской Думы от 27 сентября 2011 г. № 193 «О создании департамента градостроительства и архитектуры администрации города Перми», постановлением администрации города Перми от 06 апреля 2009 г. № 191 «Об адресном реестре города Перми»:

1. Объектам адресации:

1.1. земельному участку с кадастровым номером 59:01:4411010:193 площадью 463 кв. м, расположенному в Свердловском районе, присвоен адрес: Российская Федерация, Пермский край, Пермский городской округ, г. Пермь, ул. 1-я Соболинская, 45б;

1.2. земельному участку с кадастровым номером 59:01:3610010:179 площадью 1311 кв. м, расположенному в Орджоникидзевском районе, присвоен адрес: Российская Федерация, Пермский край, Пермский городской округ, г. Пермь, ул. Ленина, 24а;

1.3. земельному участку с кадастровым номером 59:01:4319245:4611 площадью 1346 кв. м, расположенному в Свердловском районе, присвоен адрес: Российская Федерация, Пермский край, Пермский городской округ, г. Пермь, ул. Холмогорская, 4д;

1.4. земельному участку с кадастровым номером 59:01:3512039:127 площадью 800 кв. м, расположенному в Орджоникидзевском районе, присвоен адрес: Российская Федерация, Пермский край, Пермский городской округ, г. Пермь, ул. Ромашковая, 19;

1.5. земельному участку с кадастровым номером 59:01:3510002:131 площадью 1600 кв. м, расположенному в Орджоникидзевском районе, присвоен адрес: Российская Федерация, Пермский край, Пермский городской округ, г. Пермь, ул. Луговая, 72.

2. Местоположение объектов адресации указано согласно приложениям 1, 2, 3, 4, 5 к настоящему распоряжению.

3. Отделу ведения адресного реестра в течение 3 рабочих дней со дня вступления в силу настоящего распоряжения внести настоящее распоряжение в государственный адресный реестр.

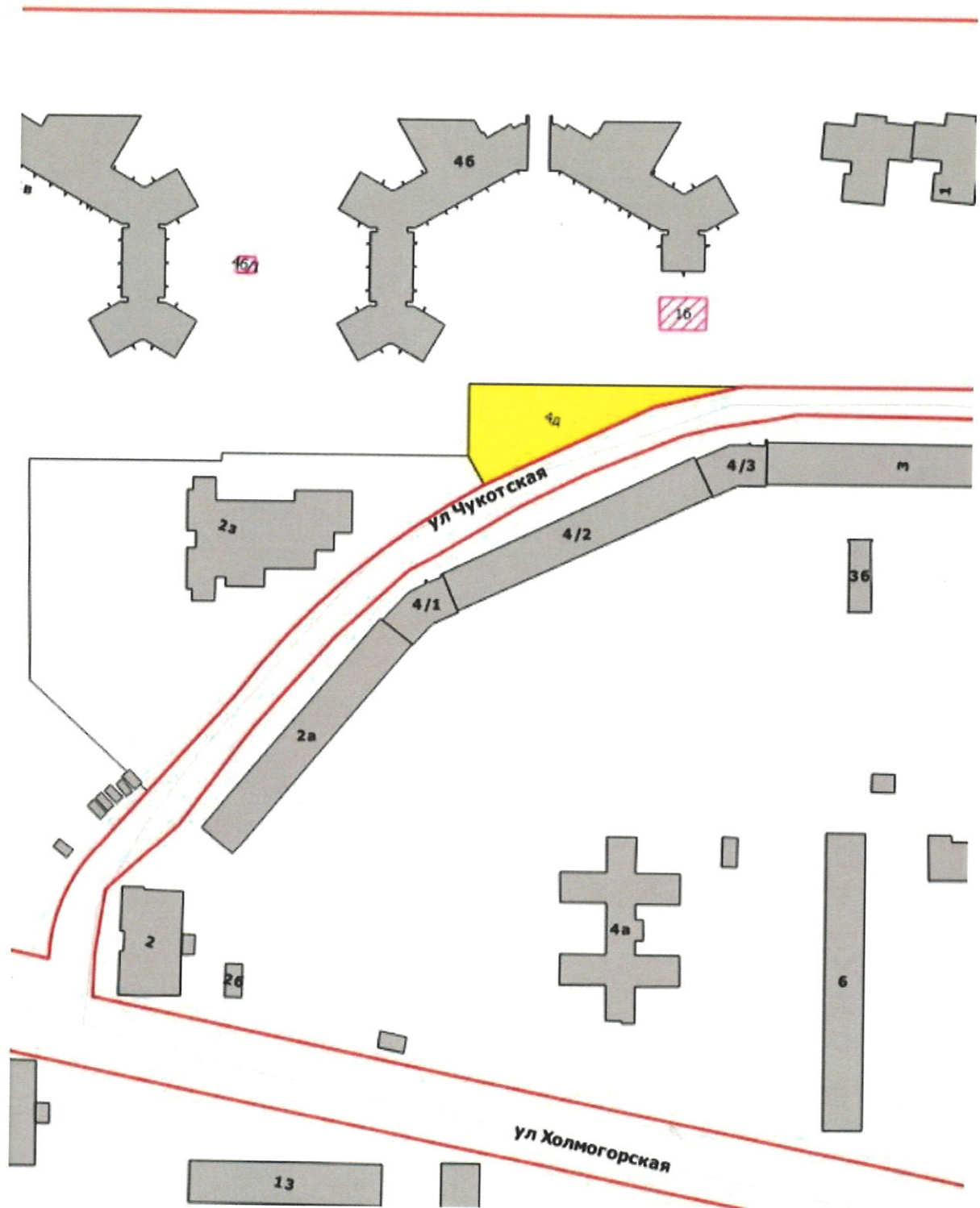
4. Настоящее распоряжение вступает в силу со дня подписания.

5. Контроль за исполнением настоящего распоряжения возложить на заместителя начальника департамента градостроительства и архитектуры администрации города Перми Сюткина В.Г.



М.В. Норова

Схема местоположения объекта адресации



М 1:2000



АДМИНИСТРАЦИЯ ГОРОДА ПЕРМИ
УПРАВЛЕНИЕ ПО ЭКОЛОГИИ
И ПРИРОДОПОЛЬЗОВАНИЮ

Ул. Советская, 22, г. Пермь, 614000

Тел./факс (342) 210-99-91

E-mail: uer@gorodperm.ru

<http://www.priodaperm.ru>

Победителю конкурса

№ _____
На № _____ от _____
┌ _____ └ _____

Перечень мероприятий по охране окружающей среды № 151 от 04.08.2020

Наименование и адрес объекта – Размещение площадок для занятий спортом по ул.Холмогорской,4д (кад.н. 59:01:4319245:4611) в Свердловском районе города Перми.

Инициатор деятельности – Победитель конкурса.

Условия строительства:

1. Проектом предусмотреть:

1.1. Благоустройство и озеленение выделенной территории.

1.2. Сбор и отвод ливневых вод с использованием вариантов решений в зависимости от:

а) наличия централизованной системы ливневой канализации;

б) площади водосбора с учетом транзитных вод с прилегающей территории;

в) угла наклона рельефа, включающий прилегающие территории;

г) применения иных решений равномерного отвода поверхностного стока с запрашиваемой территории на прилегающие территории.

1.3. Определение видов образующихся отходов и мест их размещения на период эксплуатации.

1.4. Конкретные мероприятия по охране окружающей среды на период строительства, включая:

- установку временного защитного ограждения строительной площадки,

- определение видов и объемов образующихся отходов и мест их размещения,

- систематический вывоз отходов,

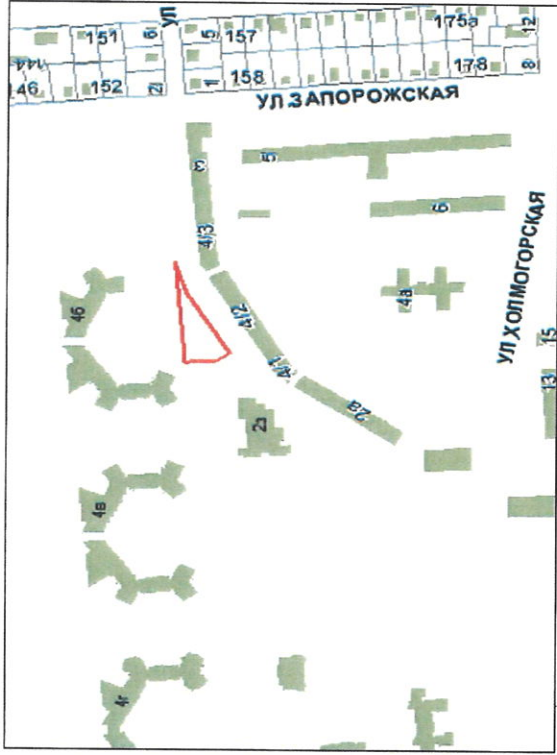
- недопущение загрязнения атмосферы, почвы и подземных вод,

- предотвращение выноса грязи автотранспортом, выезжающим со строительной площадки.

Срок действия перечня мероприятий - 3 года.

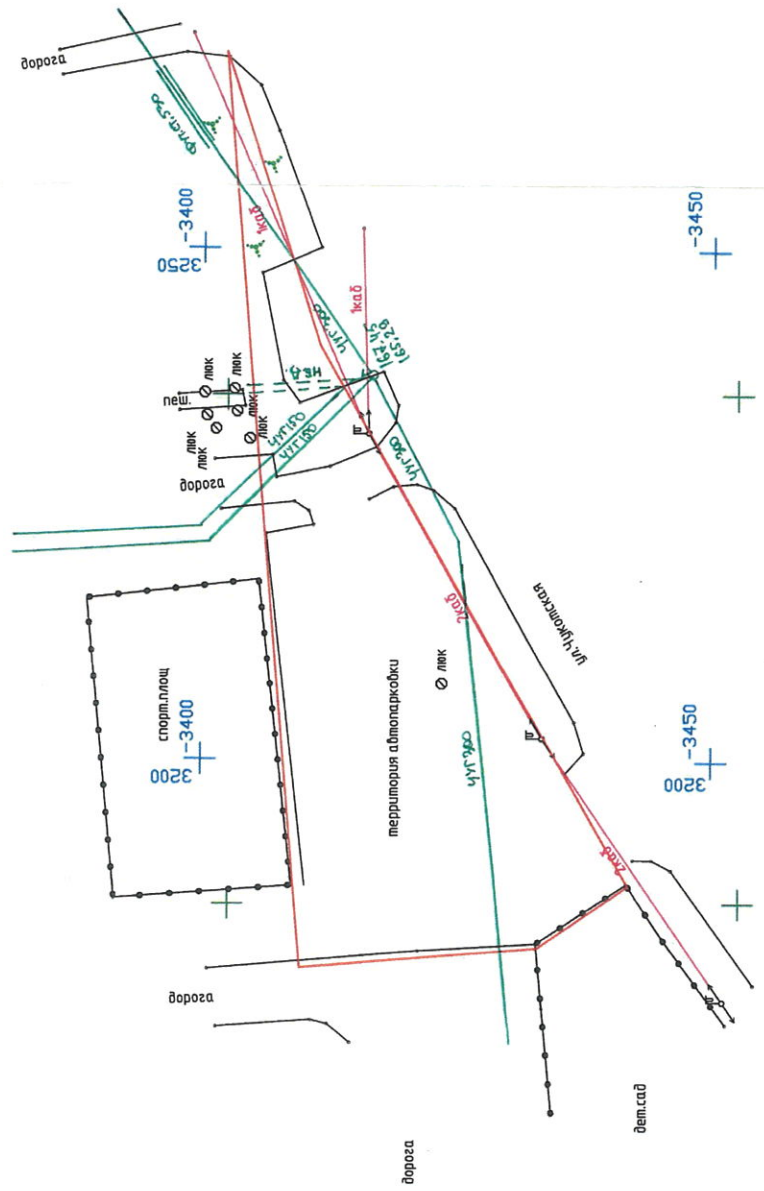
Начальник управления

Д.Н.Андреев



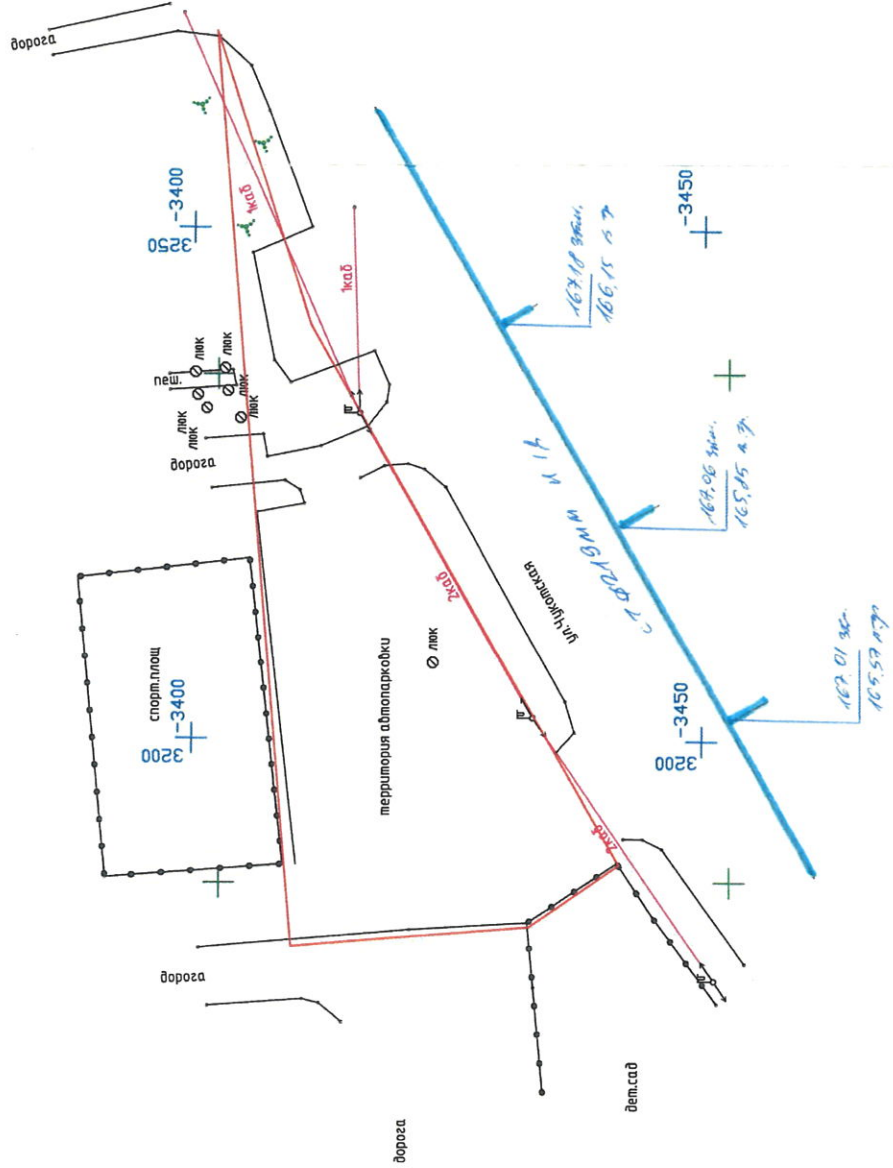
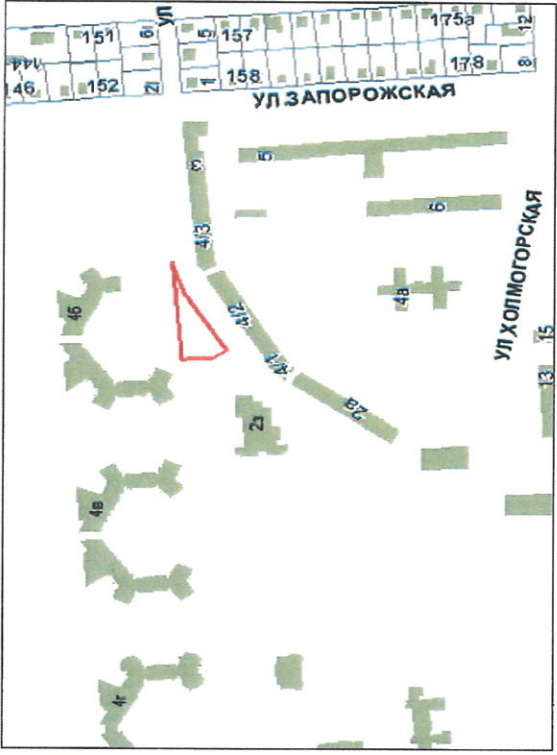
ООО «НОВОГОР-Прикамье»
 61406, г. Пермь, ул. Фрезерщинок, 50
 Топографическая основа уточнена.
 Данное согласование не дает права на
 производство земляных работ.
 При необходимости
 дополнительно согласовать наличие
 сетей водоснабжения и водотведения
 с третьими лицами.
 Срок согласования: 1 год.

№ 883 от 18.10.2012 г.
 Солодова Е.А.
 Согласован



- Условные обозначения
- граница земельного участка
- + Система координат: СК г. Пермь

Изм.	Колн	Лист	Док	Полн	Дата	Геодезическая съемка земельного участка по адресу: г. Пермь, Свердловский район, ул. Чкаловская		
						СТАДИЯ	ЛИСТ	ЛИСТОВ
							1	1
Геодезическая съемка для межевания						ИКИ		
Директор	Ермолова Е.С.	27.20	ИКИ					
Геодезист	Костанов Р.В.	27.20	ИКИ					
						ПЛАН И 1:500		
						"Институт территориального планирования"		



ИП «Геоцентр» «владельцы Циркуль»
 Пермский филиал
 Проектно-изыскательско-геодезический отдел
БОГДАВАНОВ
ТОМАС ОНИКОВА
 №288 от 06.03.2020г.
 ИЖЕЛЕТ ОТЧ.ТК
 Подпись: _____ Общественный АР

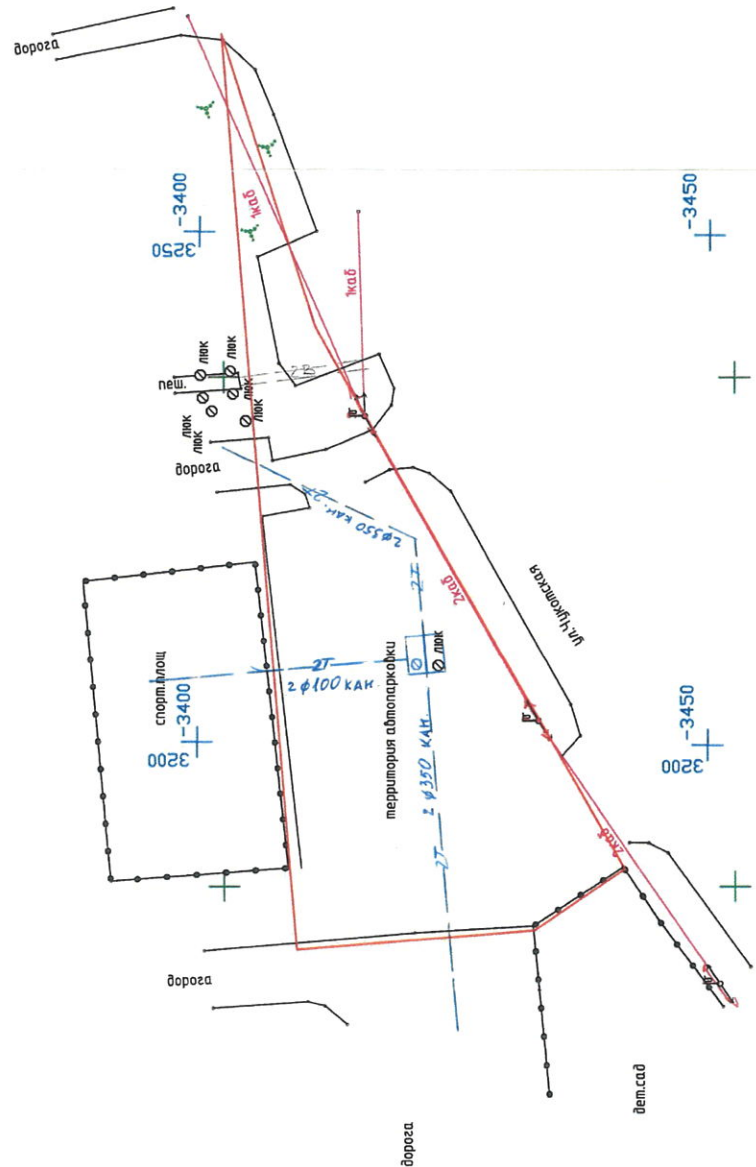
Имя	Фамилия	Лист	Дата	Полном.	Дата
Директор	Емельянов Е.С.		27.20		
Геодезист	Костова Е.В.		27.20		
Геодетическая съемка земельного участка по адресу: г. Пермь, Свердловский район, ул. Чкаловская					
Геодетическая съемка для нехвония					
		Лист	Листов		
		1	1		
				МШ	Институт территориального планирования
				ПЛАН М 1:500	

Условные обозначения
 ГРАНИЦА земельного участка
 СИСТЕМА КООРДИНАТ СК г. Пермь



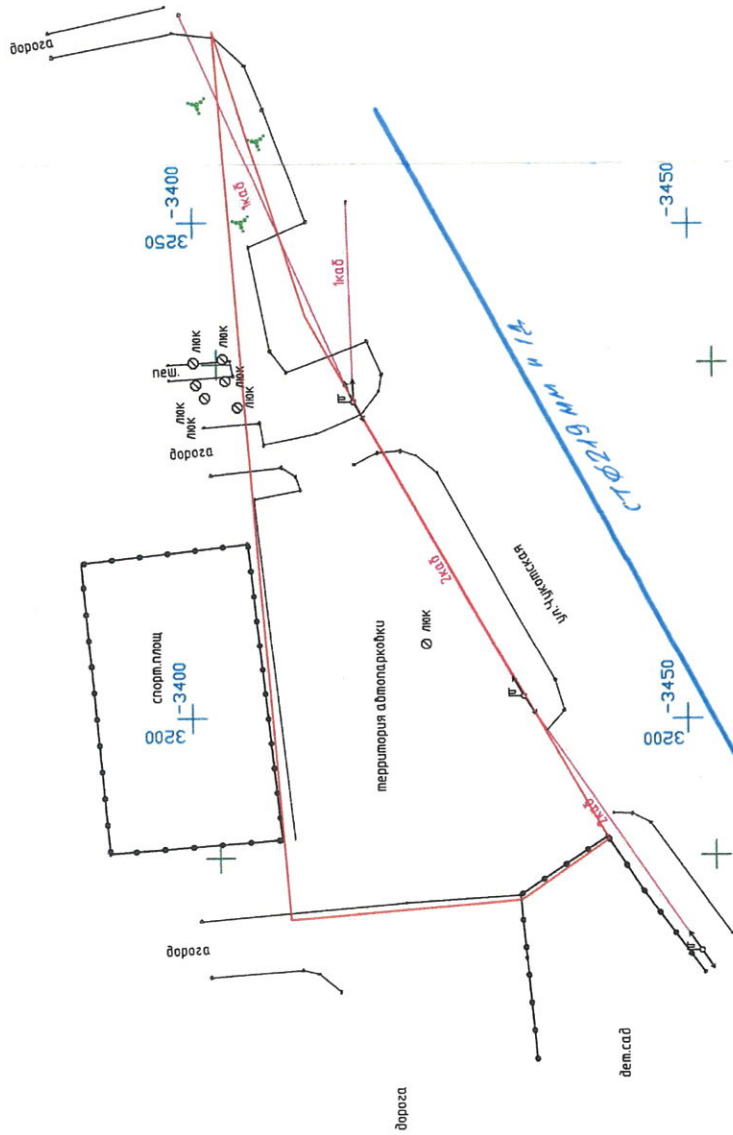
МУП Наружного освещения г.Перми
 «ГОРСВЕТ» И ДОО
 СОС. ПАСОВАНО
 № 05 в № 10 от 20.08.2010
 Инженер *И.И. Сидорова*

Общество с ограниченной ответственностью
 «Свердловская сателлитная компания»
 614039, г. Пермь, ул. П.Осипанко, 41-в
 СЗУ составлено:
 № 493 от 23.08.2010 г.
 Подпись: *Татьяна Бугаева* Р.Б.
Семья Коммунальщиц



- Условные обозначения
- граница земельного участка
- + Система координат СК г. Пермь

Имя	Колл.	Лист	Док.	Подпись	Дата
Директор	Евдокимова Е.С.				27.20
Геодетист	Костюкова Р.В.				27.20
Геодетическая съемка земельного участка по адресам: г. Пермь, Свердловский район, ул. Чкаловская					
Геодетическая съемка для неведения					
СТАНЦИЯ	ЛИСТ	ЛИСТ	ЛИСТОВ		
	1	1	1		
ПЛАН М 1:500					
ИНИЦИАЛЫ И ФАМИЛИЯ					
"Институт территориального планирования"					



АО «Газпром Трансгаз Пермь»
 Пермский филиал
 Производственно-технический отдел
СОГЛАСОВАНО
 Т.О.О.СКОЗМ
 № 866 от 18.05.2018 г.
 И.Климентьев
 Подпись

Условные обозначения
 — ГРАНИЦА земельного участка
 + СИСТЕМА КООРДИНАТ: СК г. Пермь

Масштаб	Лист	Док.	Подпись	Дата
Геодезическая съемка земельного участка по адресу: г. Пермь, Свердловский район, ул. Чкаловская				
Геодезическая съемка для назначения			Лист	Листов
			1	1
ИЖУ				
ПЛАН № 1500				
"Институт территориального планирования"				
Директор	Евдокимов Е.С.		05.20	
Геодезист	Костомаров Р.В.		05.20	